

Statistikk – arealendring og eiendom

Omdisponering, nydyrking og landbrukseiendommer

Rapport generert for:

Fylke	10 VEST-AGDER
Orgnr	(Alle)
Dato generert	2.07.2020

Kilder:

Data er hentet fra KOSTRA og SSB.

Feilkilder:

Data kan inneholde feil eller være mangelfulle eller misvisende. Dette kan skyldes bearbeidelse av data, feilregistreringer og andre forhold.

Kontaktperson hos Fylkesmannen i Agder:

Hans Bach-Evensen

fmavhev@fylkesmannen.no

Relatert statistikk:

Jordbruksareal i kart: [Arealbarometer Agder – NIBIO.](#)

For areal og søkere i produksjonstilskudd, se Fylkesmannens statistikk over husdyr- og planteproduksjon.

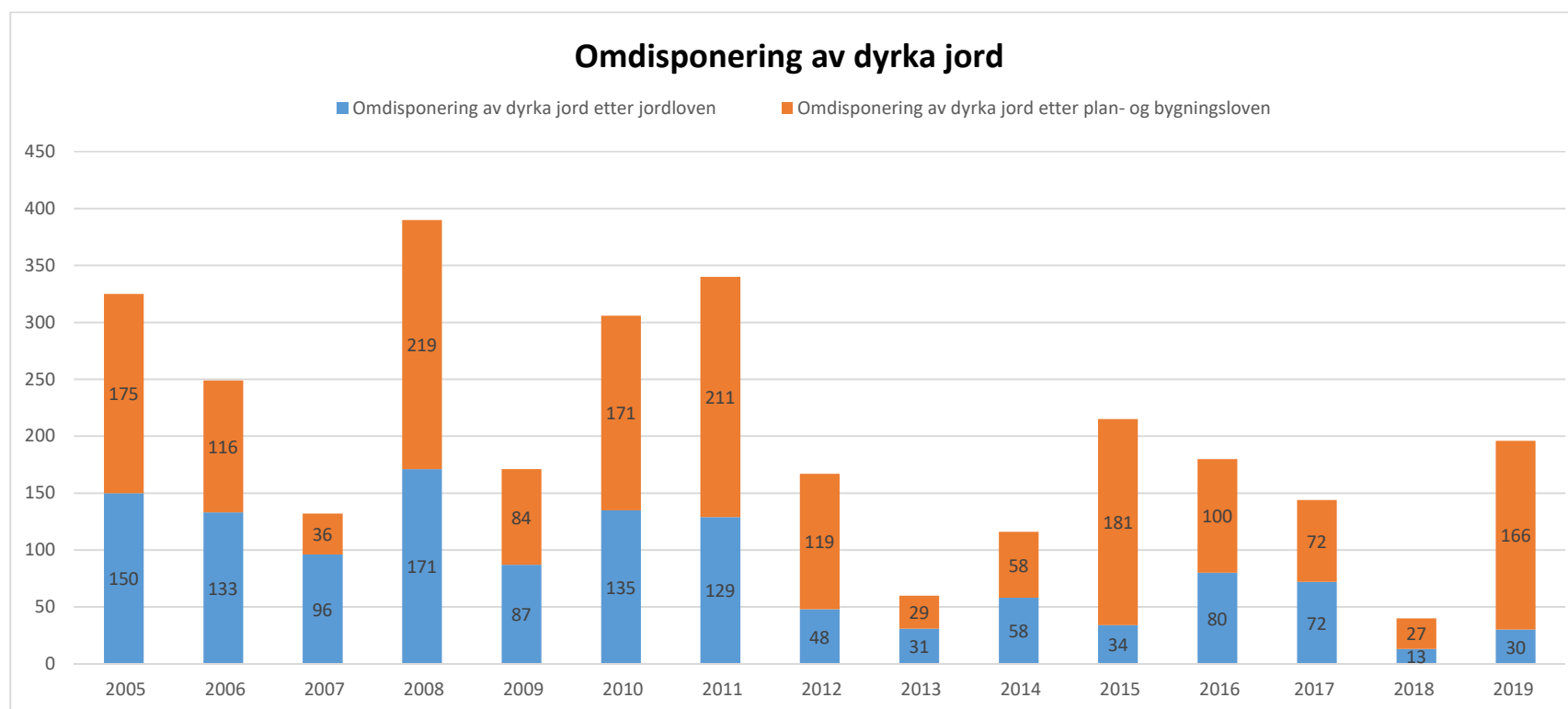
Omdisponering av dyrka jord

Kilde: SSB/KOSTRA

Omdisponering av dyrka jord etter jordloven og plan og bygningsloven (dekar)

Kommune (Flere elementer)

Radetiketter	2005	2006	2007	2008	2009	2010	2011	2012	2013	2014	2015	2016	2017	2018	2019
Omdisponering av dyrka jord etter jordloven	150	133	96	171	87	135	129	48	31	58	34	80	72	13	30
Omdisponering av dyrka jord etter plan- og bygningsloven	175	116	36	219	84	171	211	119	29	58	181	100	72	27	166
Omdisponering av dyrka jord	325	249	132	390	171	306	340	167	60	116	215	181	143	41	195

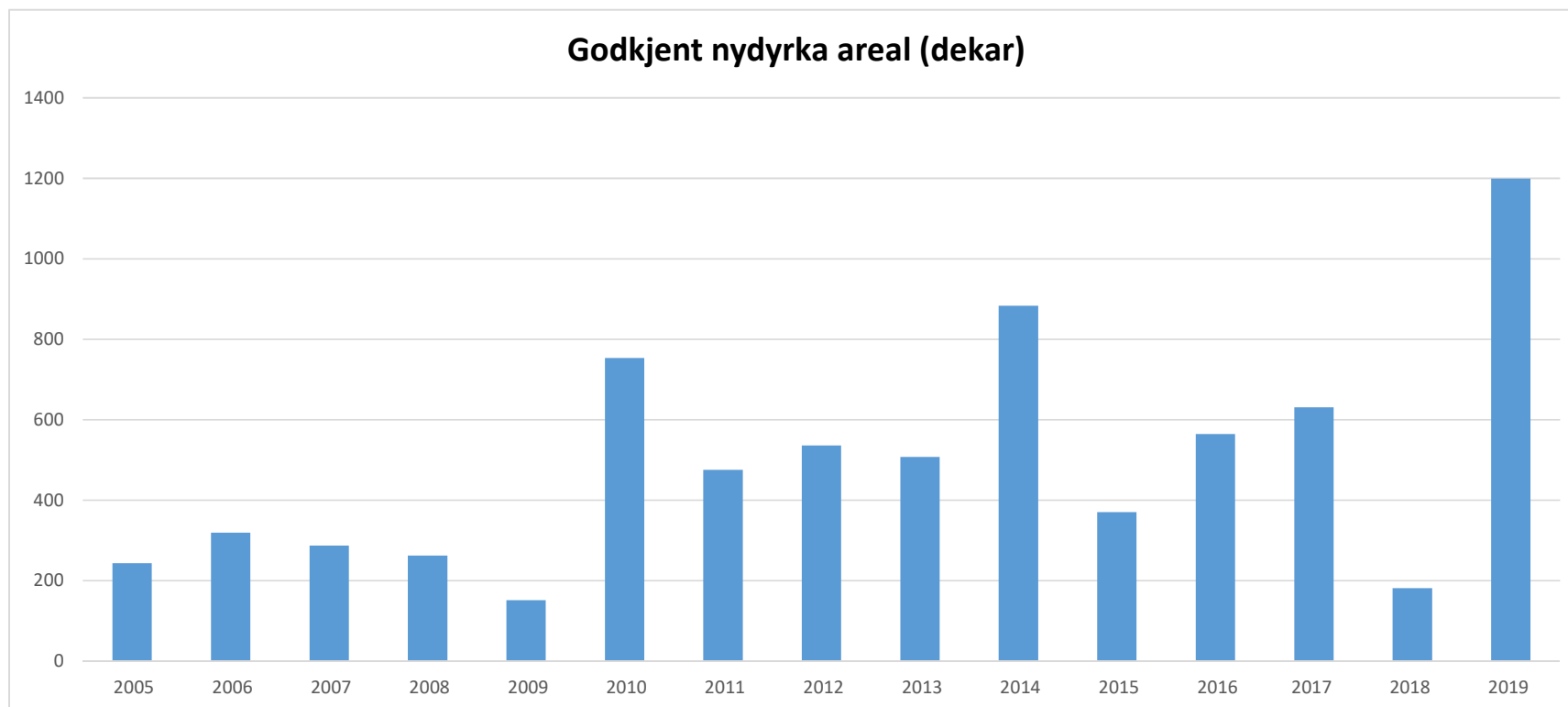


Nydyrking

Kilde: SSB/KOSTRA

Kommune (Flere elementer)

Radetiketter	2005	2006	2007	2008	2009	2010	2011	2012	2013	2014	2015	2016	2017	2018	2019
Søknader om nydyrking	11	19	16	22	10	25	13	21	29	36	25	24	38	16	55
Omsøkt nydyrka areal (dekar)	258	324	302	263	184	852	593	542	577	898	371	607	662	193	1287
Godkjent nydyrka areal (dekar)	244	320	288	263	152	753	475	536	507	883	371	564	631	182	1199



Landbrukseiendommer

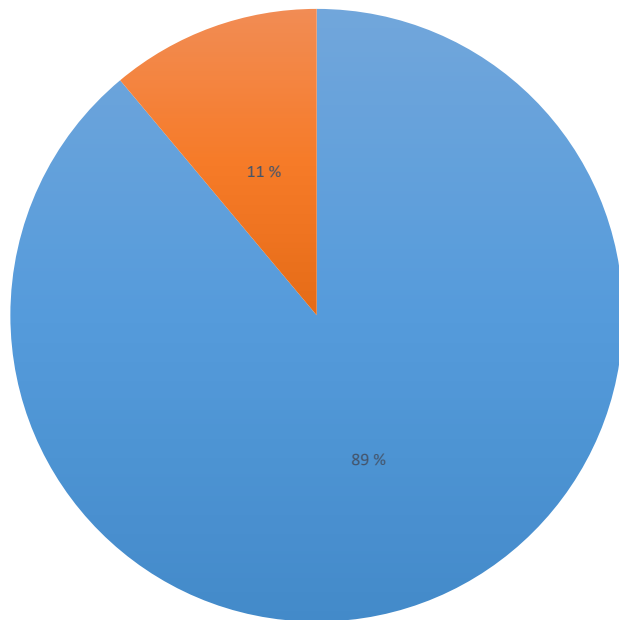
Kilde: SSB

Kommune	(Flere elementer)	
Radetiketter	2010	2019
Landbrukseiendommer i alt	7399	7473
Bebygde landbrukseiendommer	6848	6644
Landbrukseiendommer med boligbygning	6109	5749
Landbrukseiendommer med boligbygning og bosetting	4378	4121
Personer i alt bosatt på landbrukseiendommer med boligbygg	13784	11646

Omfatter eiendommer som har minst 5 dekar eid jordbruksareal og/eller minst 25 dekar produktivt skogareal. Statistikken bygger på data fra ulike registre, og eiendommer i Landbruksregisteret er utgangspunktet. De siste årene har det pågått en kvalitetssikring og oppdatering av arealer og enheter i Landbruksregisteret. Dette har ført til at endringer fra ett år til neste ikke nødvendigvis viser den reelle endringen i perioden. Overgang fra matrikeladresse til vegadresse har også gitt store endringer fra ett år til det neste i noen kommuner.

Bebygde og ubebygde landbrukseiendommer 2019

■ Bebygde landbrukseiendommer % ■ Ubebygde



Bosetting på bebygde landbrukseiendommer 2019

■ Landbrukseiendommer med boligbygning og bosetting ■ Landbrukseiendommer med boligbygning uten bosetting

