



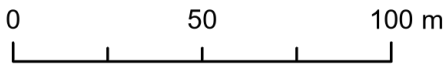
**2. HOVSTØL OG HOVE**

**Kart over plukkelokalitet**

-  Plukkeområde
-  Mulig hentested  
Hove gård ved volleybanen

1:2 000 (A4)                      ETRS 1989 UTM 32N

Kartdata: Kartverket, Geovekst, kommuner og OSM - Geodata AS



6478500

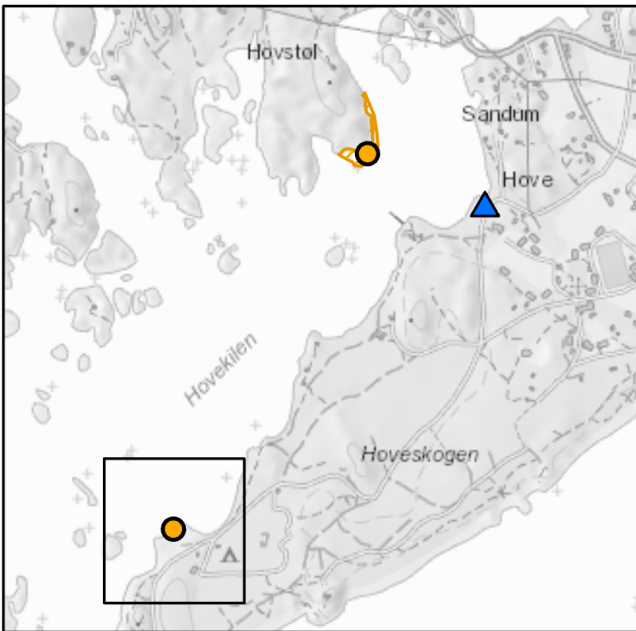
6478400

6478300

490200



490300

490400



## 2. HOVSTØL OG HOVE

### Kart over plukkeområde


-  Plukkeområde
-  Mulig hentested
- Hove gård ved volleybanen

1:2 000 (A4) ETRS 1989 UTM 32N

Kartdata: Kartverket, Geovekst, kommuner og OSM - Geodata AS



**Stillehavsøster Agder 2020**



489700

489800

489900

6477400

6477300

6477200