



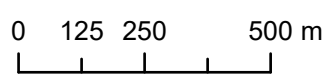


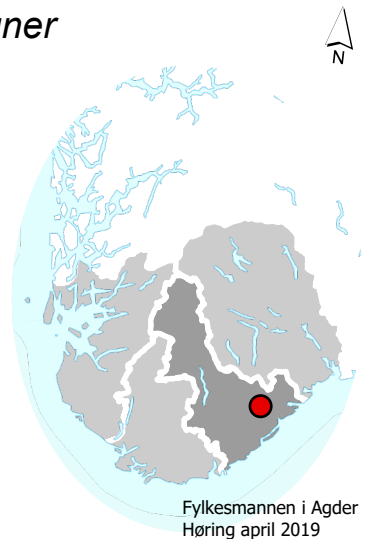
# Hovdefjell naturreservat

Vegårshei og Åmli kommuner  
Aust-Agder

-  Vernegrense
-  Sti
-  Traktorvei
-  Eiendomsgrenser



Målestokk 1: 15 000  
UTM rutenett i EUREF89, sone 32N  
Ekvidistanse: 20 m  
Kartgrunnlag: Norge Digitalt  
Kartproduksjon: Fylkesmannen i Agder



Fylkesmannen i Agder  
Høring april 2019