

FYLKESMANNEN I AGDER  
Postboks 788 Stoa  
4809 ARENDAL

**Dato:** 19.03.2020  
**Saksref:** 202002992-2  
**Deres ref.:** 2020/2385  
**Side:** 1 / 1

**Vår saksbehandler:** Maarten Nandrup Stallemo  
**Telefon:**  
**Mobil:** +47 91627176  
**E-post:** Maarten.Nandrup.Stallemo@banenor.no

### **Fylkesmannen i Agder - Merknad til høring av verneforslag for Landdalen naturreservat i Hægebostad kommune**

Viser til oversendelse 17.03.20 angående høring av verneforslag for Landdalen naturreservat i Hægebostad kommune.

Aktuelt område berører ikke jernbanen.

Vi har ingen spesielle merknader.

Med vennlig hilsen

Ragnhild Lien  
Sjef Planforvaltning

Planavdelingen, Infrastrukturdivisjonen

Maarten Nandrup Stallemo  
senioringeniør

Planavdelingen, Infrastrukturdivisjonen

**Dokumentet er godkjent elektronisk og sendes uten signatur**



**Direktoratet for mineralforvaltning**  
med Bergmesteren for Svalbard

Fylkesmannen i Agder  
Postboks 788 Stoa

4809 ARENDAL

Dato: 22.04.2020  
Vår ref: 20/01349-2  
Deres ref: 2020/2385

## Uttalelse- Høring av verneforslag for Landdalen naturreservat i Hægebostad kommune.

Ladebekken 50  
Postboks 3021 Lade  
N-7441 Trondheim

**TELEFON** + 47 73 90 46 00  
**E-POST** [post@dirmin.no](mailto:post@dirmin.no)  
**WEB** [www.dirmin.no](http://www.dirmin.no)

**GIRO** 7694.05.05883  
**SWIFT** DNBANOKK  
**IBAN** NO5376940505883  
**ORG.NR.** NO 974 760 282

**SVALBARDKONTOR**  
**TELEFON** +47 79 02 12 92

Direktoratet for mineralforvaltning med Bergmesteren for Svalbard (DMF) viser til ovennevnte sak, datert 17. mars 2020.

### Om DMF

DMF er statens sentrale fagmyndighet ved forvaltning og utnytting av mineralske ressurser, og skal bidra til størst mulig samlet verdiskaping basert på en forsvarlig og bærekraftig utvinning og bearbeiding av mineraler. Vi forvalter lov om erverv og utvinning av mineralske ressurser (mineralloven), og har i tillegg et særlig ansvar for at mineralressurser blir ivaretatt i saker etter plan- og bygningsloven, vernesaker og prosesser etter naturmangfoldloven.

Sentrale mål i mineralforvaltningen er å sikre tilgangen til mineralressursene i framtida og å hindre at viktige forekomster båndlegges av arealbruk som utelukker framtidig utnyttelse.

### Om saken

Fylkesmannen i Agder foreslår vern av Landdalen naturreservat i Hægebostad kommune, jf. naturmangfoldloven § 43. Verneområdet er tilbudt staten gjennom ordningen med frivillig skogvern.

### Uttalelse fra DMF

DMF kan ikke se at det foreslåtte verneområdet berører registrerte forekomster av mineralske ressurser, bergrettigheter eller masseuttak i drift.

Vi har derfor ingen merknader til verneforslaget.

For nærmere informasjon om mineralloven med tilhørende forskrifter, se hjemmesiden vår på [www.dirmin.no](http://www.dirmin.no). Her finner du også vår digitale kartløsning, som er et nyttig verktøy for oppdatert informasjon om mineraluttak, bergrettigheter m.m., supplert med relevante kartdata fra andre etater.



Vennlig hilsen

Dragana Beric Skjøstad  
Seksjonssjef

Unni Garberg  
Seniorrådgiver

*Dokumentet er elektronisk signert og har derfor ikke håndskrevne signaturer.*  
Saksbehandler: Unni Garberg

Mottakere:

Fylkesmannen i Agder

Postboks 788 Stoa

4809 ARENDAL

---

Til	Vår saksbehandler	Vår dato	Vår referanse
Fylkesmannen i Agder	Gry Støvind Hoell	02.04.2020	2020/2020-3/315
Postboks 788 Stoa		Tidligere dato	Tidligere referanse
4809 ARENDAL			2020/2385

## Svar på høring av verneforslag for Landdalen naturreservat i Hægebostad kommune

Vi viser til høring av verneforslag for Landdalen naturreservat i Hægebostad kommune. Forsvarsbygg gir høringssvar i denne type saker med det utgangspunkt å ivareta Forsvarets arealbruksinteresser.

Vi har ingen innvendinger til vern av det foreslåtte arealet. Vi registrerer med tilfredshet at de nødvendige bestemmelsene som ivaretar hensynet til militær operativ virksomhet er inkludert, samt at det særskilte unntaket for avgang og landing med Forsvarets luftfartøy er tatt med i forskriften.

Vi har ingen ytterligere merknader til verneforslaget.

Bjørn Bergesen  
Leder arealplan  
Stab for eiendomsstyring

Dette dokumentet er elektronisk godkjent og derfor ikke signert.



Aust-Agder Turistforening



DNT Sør



Naturvernforbundet  
i Agder



Fylkesmannen i Agder  
Postboks 788 Stoa  
4809 Arendal

Kristiansand, 30. april 2020

Deres ref.: 2020/2385

Dette brevet sendes på vegne av:

4H Norge - Region Agder, Agder botaniske forening, Aust-Agder Turistforening, DNT Sør, Naturvernforbundet i Agder, Norges jeger- og fiskerforbund Aust-Agder, Norges jeger- og fiskerforbund Vest-Agder, Norsk zoologisk forening Sørlandsavdelingen, Sørlandets krets av Norsk speiderforbund.

## Høring av verneforslag for Landdalen naturreservat Innspill fra FNF Agder

Fylkesmannen i Agder har i e-post datert 17. mars 2020 sendt ut verneforslag for Landdalen naturreservat i Hægebostad kommune på høring. Verneområdet er tilbudt staten gjennom ordningen med frivillig vern av skog.

FNF Agder mener at vern av skog kan være et godt virkemiddel for å sikre biologisk mangfold, og ønsker et vern velkommen. Vi har ingen kommentarer til endringene som er gjort etter innspill til oppstartmeldingen, og vi støtter forslaget til verneforskriften. Verneforskriften for det omtalte naturreservatet ivaretar både det biologiske mangfoldet og det tradisjonelle friluftslivet i området, derfor støtter vi verneforslaget.

Vennlig hilsen

**Forum for natur og friluftsliv Agder**

Jorunn Haugen  
Fylkeskoordinator  
FNF Agder

*Forum for Natur og Friluftsliv Agder er et samarbeidsnettverk mellom 11 natur- og friluftslivorganisasjoner i Agder: 4H Norge - Region Agder, Agder botaniske forening, Aust-Agder Turistforening, DNT Sør, Lister Friluftsråd, Naturvernforbundet i Agder, Norges jeger- og fiskerforbund Aust-Agder, Norges jeger- og fiskerforbund Vest-Agder, Norsk zoologisk forening Sørlandsavdelingen, Skogselskapet i Agder, Sørlandets krets av Norsk speiderforbund.*



FORUM FOR  
NATUR OG FRILUFTSLIV  
AGDER

Postboks 101 4662 Kristiansand S  
agder@fnf-nett.no / 91 81 64 71  
www.fnf-nett.no/agder

Org. nr.: 914046831



# Hægebostad kommune

FYLKESMANNEN I AGDER  
Postboks 788 Stoa  
4809 ARENDAL

## Tjenestetorg

Dato: 06.05.2020  
Vår ref: 20/01052-5  
Dykkar ref:  
Sakshandsamar: Marit Eiken  
Telefon: +47 38349557

## Partsbrev - Verneforslag for Landdalen - høring

Formannskap har behandlet saken i møte 30.04.2020 sak 68/20

Følgende vedtak ble fattet:

Hægebostad kommune er positiv til at det opprettes det foreslåtte naturresservatet i Landalen.

Før verneforskriften endelig vedtas bør det tas en ekstra gjennomgang for å sikre at alle eksisterende veier er tegnet inn på vernekartet.

Ved henvendelse angående saken vennlegast referer til saksnr 20/01052

Med helsing

Marit Eiken  
nestleder

*Brevet er elektronisk godkjend og har derfor ingen signatur.*

**Kopi til:** Kåre Vatne, Landdalsveien 18, 4596 EIKEN  
Lisa Eiken, Eikenveien 345, 4596 EIKEN  
Kjell Torfinn Verdal, Eikenveien 307, 4596 EIKEN  
Jon Tveiten, Eikenveien 353, 4596 EIKEN  
Olav Inge Eiken, Eikenveien 327, 4596 EIKEN  
Per Morten Kleggetveit, Landdalsveien 8, 4596 EIKEN

**Vedlegg:**

Saksutskrift - Verneforslag for Landdalen - høring

# SAKSUTSKRIFT

Arkivsak-dok. 20/01052-2  
Saksbehandler John Ivar Bjelland

## Verneforslag for Landdalen - høring

Saksgang	Møtedato	Saknr
1 Formannskap	30.04.2020	68/20

**Formannskap har behandlet saken i møte 30.04.2020 sak 68/20**

### Møtebehandling

Innstillinga fra rådmannen ble vedtatt.

### Votering

Enstemmig

### Formanskaps vedtak:

Hægebostad kommune er positiv til at det opprettes det foreslåtte naturresservatet i Landalen.

Før verneforskriften endelig vedtas bør det tas en ekstra gjennomgang for å sikre at alle eksisterende veier er tegnet inn på vernekartet.



## **Verneforslag for Landdalen - høring**

### **Rådmannens innstilling:**

Hægebostad kommune er positiv til at det opprettes det foreslåtte naturresservatet i Landalen.

Før verneforskriften endelig vedtas bør det tas en ekstra gjennomgang for å sikre at alle eksisterende veier er tegnet inn på vernekartet.

### **Vedlegg**

Høring av verneforslag for Landdalen naturreservat.PDF

Høringsdokument - forslag til vern av Landdalen naturreservat.PDF

Vernekart - Landdalen naturreservat.PDF

### **Saken kort fortalt**

Et område i Landdalen er foreslått vernet som naturreservat. Verneforslaget har kommet i stand gjennom frivillige avtaler med de aktuelle grunneierne i området.

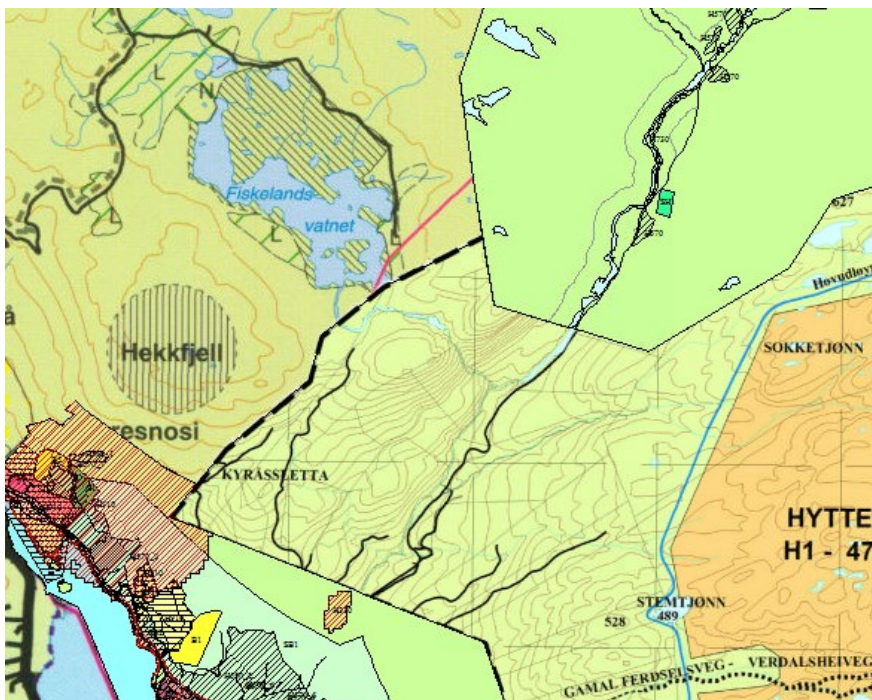
## Bakgrunn

Hægebostad kommune har fått til høring et verneforslag av områder i Landalen. Det er omfattende å gjengi innholdet så høringsdokumentene vedlegges saken i sin helhet.

## Vurdering

Saken er godt belyst i vedleggene. Korversjonen er at det er registrert naturkvaliteter i Landdalen som er verdt å ta vare på også i regional målestokk. Sammen med grunneierne har derfor fylkesmannen arbeidet frem avtaler om frivillig vern. Det vil si at det inngås avtaler med grunneierne der de får kompensasjon for at området båndlegges som naturreservat. Områdene det her er snakk om er nokså marginale i skogruksammenheng. Som skogbruksansvarlig i kommunen ser en derfor ingen betenkeligheter med å båndlegge disse arealene med hensyn til skogbruk.

Området ligger mellom Fiskelandvatn og Landalsveien. I kommuneplanen ligger verneområdet i grensen mellom flere delplaner men både det foreslåtte verneområdet og de tilgrensende områdene har LNF formål i planene.



*Kartet viser utsnitt fra kommuneplanen over det aktuelle området der grønnt i ulike sjateringer er LNF*

Når det er inngått avtaler med grunneierne om frivillig vern ser en ikke annet enn at kommunen også bør være positiv til dette. Kvitåfossen et landenmerke sentralt i Eiken og et naturreservat vil kunne være med å fremheve naturkvalitetene i området ytterligere.

Selve formen på verneforskriften er etter standard mal for slike forskrifter. Utover de mer generelle betraktningene over har kommunen følgende konkrete inspil til forslaget som er på høring:

-Det bør tas en ekstra gjennomgang for å sikre at alle eksisterende veier har kommet med på vernekartet.

Dette er viktig fordi det er knyttet spesielle bestemmelser til bruk av veiene og dersom noen er uteglemt vil det få betydning for grunneiernes fremtidige bruk av området.

**Økonomiske konsekvenser**

Ingen

**Konsekvenser for barn og unge**

Ingen

**Konsekvenser for klima og miljø**

Sikrer naturkvalitetene i det aktuelle området for fremtiden

**Konsekvenser for folkehelse**

Ingen

**Konklusjon**

Hægebostad kommune er positiv til det fremlagte verneforslaget med tilhørende forskrift, men vil bermerke at det er viktig å få alle eksisterende veier på kartet.

RETT UTSKRIFT

DATO 6.mai.2020

Fra: KJELL TORFINN VERDAL[torfi-v@online.no]

Sendt: 27. apr 2020 12.17.09

Til: FMAV Post

Kopi: tron.olav.tinnes@atskog.no

Tittel: Høringsuttale verneforslag

---

Fylkesmannen i Agder  
v/Ellen Synnøve Paust

Vedr.: Verneforslag for Landdalen naturreservat i Hægebostad kommune  
Deres saksnr. 2020/2385

Viser til mottatt verneforslag med kartvedlegg.

På min eiendom gnr. 77 bnr. 3 eksisterer det en del skogsveier som er kjørbare med traktor.

Disse er vist i vedlegget her.

Jeg ønsker at disse tas inn som eks. veier i verneforslaget. Veien bør kunne ryddes av grunneier slik at de er farbare.

Det er mye storvilt i området. Jakta organiseres gjennom Eiken Jaktlag. Da synes jeg det er best at eks. veier brukes til uttransport av storvilt. Hvis ikke disse merkes av på kartet og ryddes så kan det risikeres at transport skjer på alle andre steder i lia. Det må være best å begrense all transport til disse eksisterende veiene.

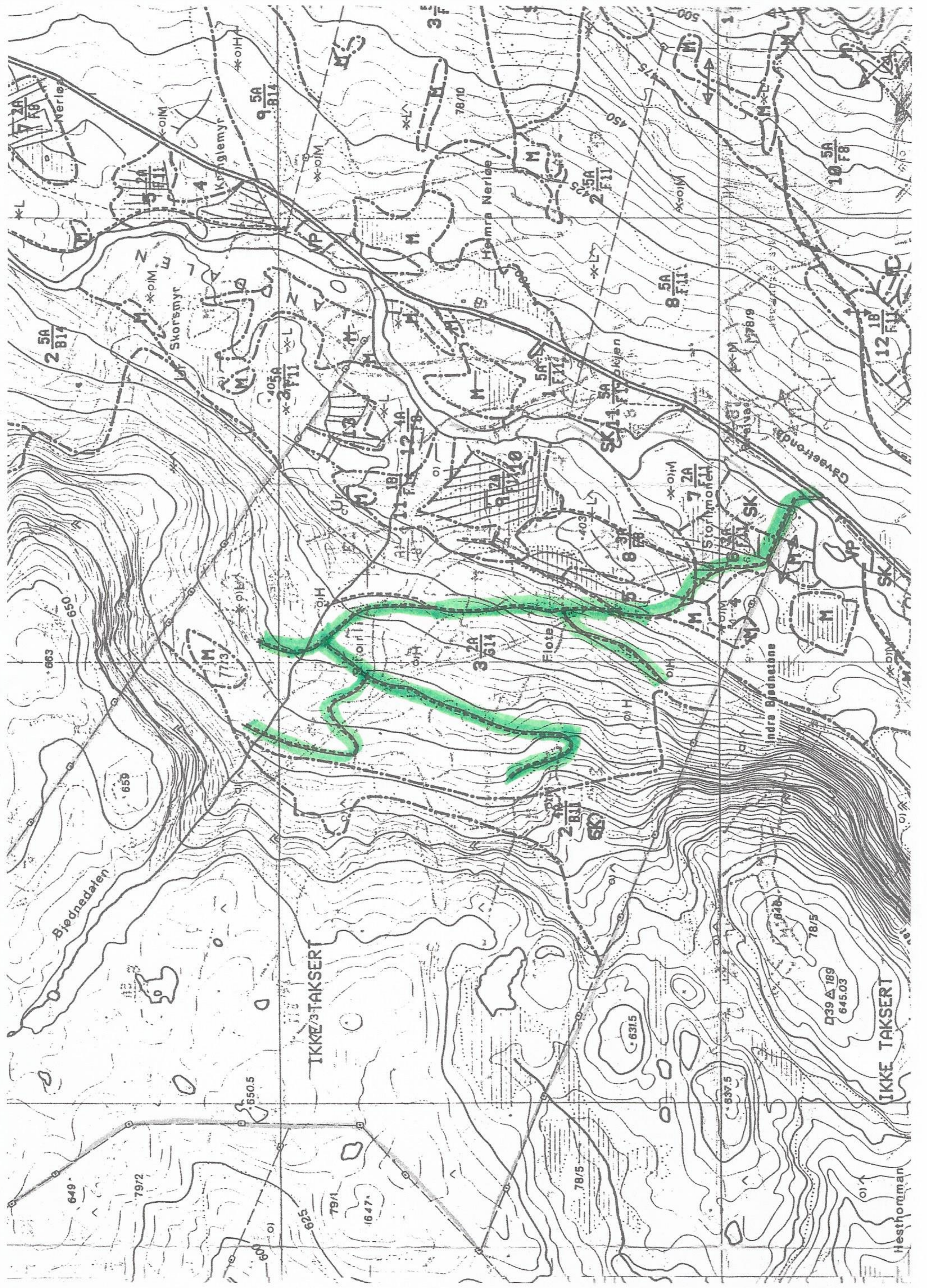
Hilsen

Kjell Torfinn Verdal

Eikenveien 307

4596 EIKEN

tlf. 930 52388



IKKE TAKSERT

IKKE TAKSERT

Hesthoman

Bjødnedalen

Flote

Storimofelt

Indra Bjødnebene

Gavestrand

Hemra Nerløe

Skorsmyr

Kryglemyr

649

79/2

550.5

625

79/1

1647

78/5

6315

537.5

648

78/5

D39 Δ 189

645.03

663

659

7713

3 2A/614

2 2B/11

58

5 8 3A/58

7 2A

178/9

SK 11 5A

177/10

1 5A 1 5A

1 5A 1 5A

8 5A 8 5A

1 5A 1 5A

10 5A 10 5A

12 1B 12 1B

9 5A 9 5A

3 1/2

500

78/10

450

475

FYLKESMANNEN I AGDER  
Postboks 788 Stoa  
4809 ARENDAL

Vår dato: 16.04.2020  
Vår ref.: 201834571-8  
Arkiv: 323  
Deres dato: 16.03.2020  
Deres ref.: 2020/2385

Saksbehandler:  
Maria Sidelnikova

## NVEs uttalelse til høring av verneforslag for Landdalen naturreservat i Hægebostad kommune

Viser til verneforslag for Landdalen naturreservat i Hægebostad kommune sendt på høring 16.3.2020.

Norges vassdrags- og energidirektorat (NVE) har gått gjennom forslaget med tanke på energi- og vassdragsinteresser som eksisterende og planlagte energi- og nettanlegg, dammer og hydrologiske målestasjoner. NVEs vurdering er basert på informasjon i [NVEs Atlas](#).

Det er ingen konflikter knyttet til eksisterende eller planlagte energi- og kraftanlegg som NVE kjenner til i dette området. Landdalen ligger i et vernet vassdrag Lyngdalselva.

I sin tilbakemelding til oppstartsmeldingen skriver Statnett at nettselskapet ikke har noen anlegg i eller nær til det foreslåtte naturreservatet. NVE har ikke detaljert kunnskap om distribusjonsnett. Områdekonsesjonæren Agder Energi Nett står på adresseliste (v/ Agder Energi). Det er viktig at Agder Energi Nett melder fra hvis verneforslaget berører eksisterende eller planlagte prosjekter i dette området.

Med hilsen

Ann Myhrer Østenby  
seksjonssjef

Maria Sidelnikova  
rådgiver

*Dokumentet sendes uten underskrift. Det er godkjent i henhold til interne rutiner.*

Vedlegg:

Kopi til:

E-post: [nve@nve.no](mailto:nve@nve.no), Postboks 5091, Majorstuen, 0301 OSLO, Telefon: 22 95 95 95, Internett: [www.nve.no](http://www.nve.no)  
Org.nr.: NO 970 205 039 MVA Bankkonto: 7694 05 08971

**Hovedkontor**  
Middelthunsgate 29  
Postboks 5091, Majorstuen  
0301 OSLO

**Region Midt-Norge**  
Abels gate 9  
7030 TRONDHEIM

**Region Nord**  
Kongens gate 52-54  
Capitolgården  
8514 NARVIK

**Region Sør**  
Anton Jenssensgate 7  
Postboks 2124  
3103 TØNSBERG

**Region Vest**  
Naustdalsvegen. 1B  
6800 FØRDE

**Region Øst**  
Vangsveien 73  
Postboks 4223  
2307 HAMAR



AGDER ENERGI NETT AS  
Olje- og energidepartementet  
Statnett SF

Fra: Olav Inge Eiken[oie@energus.com]

Sendt: 4. mai 2020 23.36.43

Til: FMAV Post

Tittel:

---

Innspill til verneplan Landalen naturreservat.

Sak 2020/2385

Som grunneier i og tilstøtende areal til det foreslåtte verneområdet har jeg noen få punkter som jeg vil bemerke. Det er flere av traktorveiene som går inntil og litt inn i verneområdet som ikke er merket på kart .

Det samme gjelder flere stier og gamle slepeveier for hest..

Disse må merkes inn slik at de ikke blir noe misforståelse om hva som kan brukes og ryddes senere.( Dette må kanskje gjøres med befaring eller ved bruk av detaljerte oversiktskart.)

Dette gjelder også enkle eksisterende jakttårn i området.

Mener at når dette er gjort må det være mulig for grunneier å rydde og vedlikeholde disse veiene og stiene uten at det må søkes først.

Disse må også kunne brukes til riding.

Det blir forhåpentligvis ikke så ofte bruk for uttransport av syke eller skadde dyr , men om det er nødvendig bør dette være tillatt med f, eks vanlig ATV eller lignende kjøretøy

og det må være nok å melde fra om dette i etterkant og ikke i forkant av kjøringen .

Er det snakk om skade på dyr kan det skje til alle døgnets tider og en kan ikke være avhengig av at en må få tak i og gi beskjed til ansvarlig oppsyn først.

Ser det også som uaktuelt at det blir noe form for buffersone eller ekstra restriksjoner på areal som tilstøter verneområdet som følge av at dette blir opprettet.

Ellers kunne det vert greit med en gjennomgang av grensen for verneområdet på mitt areal før eventuell fastsetting av koordinater der det ikke følger eiendomsgrenser.

Det ser bortimot riktig ut og tror totalarealet er ganske greit, men kartet her er litt grovt og det er muligens noen steder det er litt feil i vinklene som er tegnet inn i forhold til det vi har vert og befart.

Satser på at det ikke er noe problem.

BR

Olav Inge Eiken

Eikenveien 327

Mob. +47 48 01 22 32





Per Morten Kleggetveit  
[pmkleggetveit@outlook.com](mailto:pmkleggetveit@outlook.com)  
Landdalsveien 8  
4596 Eiken

Eiken 03.05.2020

Fylkesmannen i Agder  
Postboks 788 Stoa  
4809 Arendal  
[fmagpost@fylkesmannen.no](mailto:fmagpost@fylkesmannen.no)

Uttale til høring av verneforslag for Landdalen naturreservat i Hægebostad Kommune, saksnummer 2020/2385

Viser til tilsendt materiale vedr. forslag til vern av Landdalen naturreservat og kommer med følgende uttale for min eiendom, Gnr. 78, Bnr. 3 i Hægebostad kommune, som er berørt av verneforslaget:

**1. Veier/stier:** Det er 2 gamle veier som går over 78/3 i aktuell teig.

- 1) Øvre vei: På vernekartet er det tegnet inn en traktorvei gjennom 78/3. Dette er den øvre veien som går over 78/3 i verneplanen. Veien som er inntegnet på vernekartet mangler den innerste delen. Veien fortsetter som traktorvei til rett over grense til 77/7. Derfra går den videre som gangsti til vaet over Kvitåna. Veien er avmerket på vedlagte kartskisse.
- 2) Nedre vei: Det er i tillegg en nedre vei gjennom teig 78/3. Den går lengre nede og kalles nedre vei. Veien har ikke vært så mye brukt de siste årene, men er opprinnelig den gamle «hovedveien» gjennom teigen. Veien er beskrevet i utskiftningsprotokollen Eiken Øvre og Eiken Nedre fra 1937, pkt. 121a.

Der står følgende:

*«Den gamle Sandkleivvei fra Apalkleivveiens endepunkt over R's, A1's, A2's og K's teiger (i K's teig inn nedre Ballønskog) til G's biteig i Holen bibeholdes til bruk for de interesserte som slede-, gang-, og drivevei for krøtur og til slepekjøring av tømmer. Fortsettelsen av denne vei over G's teig til Kvitå bibeholdes til bruk for de interesserte som før.*

*På strekningen fra veiens utgangspunkt til linje nr. 16 (hvor G's teig begynner) skal veien opparbeides som god og forsvarlig sledevei med 2m bred kjørebane og nødvendige sidegrøfter»*

Veien er derfor en rettskraftig vei i 2m bredde og nødvendige sidegrøfter over teigen 78/3, og så videre som gangsti. Jeg forutsetter derfor at denne skal være med på vernekartet. Veien er ryddet slik at det går å kjøre med hjulgående ATV frem til grense mellom 78/3 og 77/7 (linje nr. 16 i utskiftningsprotokollen) og derfra videre over teigen til 77/7 (G sin teig i utskiftningsprotokollen) og inn til vaet over Kvitåna som gangsti der den møter øvre vei.

## 2. Jakt:

Aktuell teig på eiendomen er veldig godt egnet til jakt, da spesielt hjortedyr. Området har vi brukt fast i mange år og har mange faste jaktposter der de fleste pr. i dag er godt ryddet for undervegetasjon og kvister.

Forslag til verneforskrift for Landdalen naturreservat sier at jakt er unntatt fra vernebestemmelsene. Her må det spesifikt være med ett punkt, «*Merking, rydding og vedlikehold av faste jaktposter*». Med dette mener jeg stammekvisting og fjerning av eks. einer som vokser til. For meg som grunneier er det viktig å sikre at det også i fremtiden kan jaktes på eiendommen, noe jeg frykter det ikke kan hvis det skal gro til uten noen slags form for smårydding. Postene kan hvis ønskelig merkes i terreng og på kart samt koordinatbeskrives.

Vedlegg: Kart med veier over 78/3 og videre som gangsti over 77/7

Med vennlig hilsen



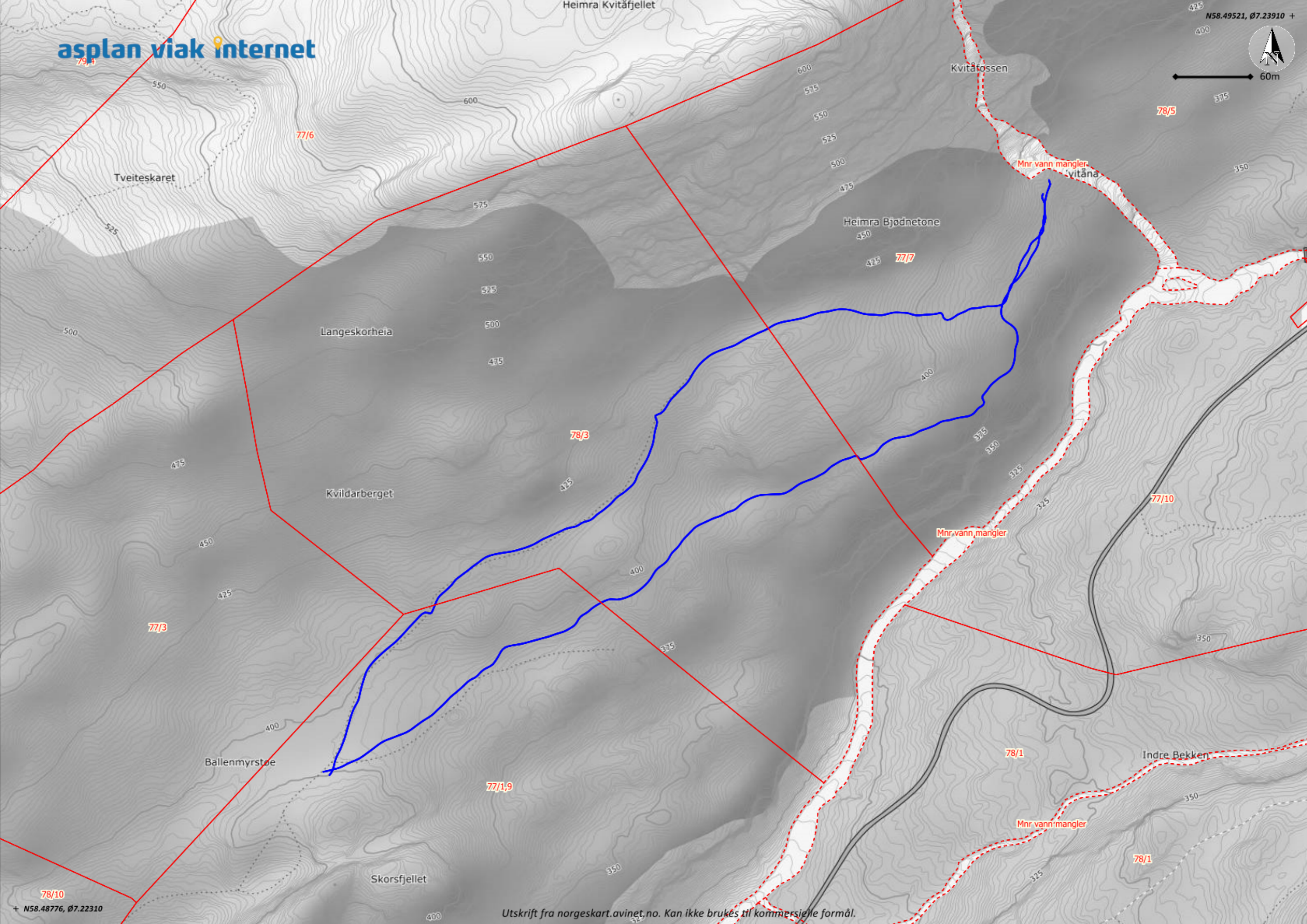
Per Morten Kleggetveit  
Grunneier 78/3

Fra: Per Morten Kleggetveit[pmkleggetveit@outlook.com]  
Sendt: 4. mai 2020 22.45.34  
Til: FMAV Post  
Tittel: Saksnummer 2020/2385 Forslag vern Landdalen naturreservat

---

Oversender min uttale til høring av verneforslag for Landdalen naturreservat

Med vennlig hilsen  
Per Morten Kleggetveit  
Grunneier 78/3 Hægebostad



Kvitåfossen

Mnr vann mangler  
Kvitåna

Heimra Bjødnetone

Langeskorheia

Kvildarberget

Ballenmyrstøe

Skorsfjellet

Indre Bekken

79,4

77/6

78/5

77/7

78/3

77/3

77/10

Mnr vann mangler

78/1

Mnr vann mangler

78/1

77/1,9

78/10

+ N58.48776, Ø7.22310

Fylkesmannen i Agder  
Ellen Synnøve Paust

**Deres ref.**  
2020/2385

**Vår ref.**  
20/200-2/LLH

**Dato**  
18.03.2020

## Hægebostad kommune – Landdalen naturreservat – høring av verneforslag – uttalelse

Vi har ingen merknader til navneforslaget *Landdalen naturreservat*. Navnet passer på området, og skrivemåten er i samsvar med skrivemåten *Landdalen* i Sentralt stedsnavnregister og uttalen /la`ndalən/ i herredsregisteret.

Vennlig hilsen

Karl Henrik Steinsholt  
administrasjonssjef

Line Lysaker Heinesen  
rådgiver

*Brevet er elektronisk godkjent og sendes uten underskrifter.*

### Mottakere:

Fylkesmannen i Agder

### Kopi til:

Kartverket



## Statens vegvesen

FYLKESMANNEN I AGDER  
Postboks 788 Stoa  
4809 ARENDAL

Behandlende enhet:  
Transport og samfunn

Saksbehandler/telefon:  
Steinar Møll / 91524870

Vår referanse:  
20/62474-2

Deres referanse:  
2020/2385

Vår dato:  
30.03.2020

### Høring av verneforslag for Landdalen naturreservat – Hægebostad kommune

Vi viser til deres høringsbrev datert 16.03.2020.

Statens vegvesen har ut fra vårt ansvarsområde ikke innspill til saken.

Transportforvaltning sør 1  
Med hilsen

Erling Jonassen  
seksjonsleder

Møll Steinar

*Dokumentet er godkjent elektronisk og har derfor ingen håndskrevne signaturer.*

Postadresse  
Statens vegvesen  
Transport og samfunn  
Postboks 1010 Nordre Ål  
2605 LILLEHAMMER

Telefon: 22 07 30 00  
firmapost@vegvesen.no  
Org.nr: 971032081

Kontoradresse  
Rigedalen 5  
4626 KRISTIANSAND S

Fakturaadresse  
Statens vegvesen  
Regnskap  
Postboks 702  
9815 Vadsø

Fra: Torfinn Normann Hageland[torfinn.hageland@getmail.no]  
Sendt: 20. mar 2020 19.00.14  
Til: FMAV Post  
Tittel: Verneforslag for Landalen naturreservat i Hægebostad kommune

---

Fylkesmannen på Agder

Eg gjer merksam på at det også veks minst 10 barlinder på den neste teigen innover i Landalen, eigedomsteigen til gnr. 77 bnr. 2. Desse er dei inste barlindene. Dei veks oppunder brattfjellet, på austsida av Skorsknuten, 475-500 moh. Det ville ha vore gildt å få med desse inste barlindene også.

Ein turvte vel ikkje ta med heiane som ligg høgare enn 550 moh., for der veks ikkje anten barlind eller edellauvskog (som er fredingsformålet) der oppe. Dei høgare heiane er ikkje botanisk interessante. Men dei er vel tekne med for å få med resten av eigedomsteigane.

Avgrensinga heimover er heilt rett. De har fått med den største barlinda; ho veks under Kvildarbergjet og er over 7 m høg og over 40 cm i brysthøgdediameter. De har fått med alm og lind i bekkejuvet både ovanfor Tostensfossen og under St. Olas hogg. Det veks også vintereik, hassel, hegg, myske, sanikel osv. Det finst fleire løetuffer i området: to i Kvitånliè, tre i Storlimonen (den eine lòa er teken vare på), ei på Nedra Flòtè og ei på Øvra Flòtè. Alle desse var løeslåtter, men dei var ikkje stølar, for stølane låg lenger inne.

Mvh

Torfinn Normann Hageland