







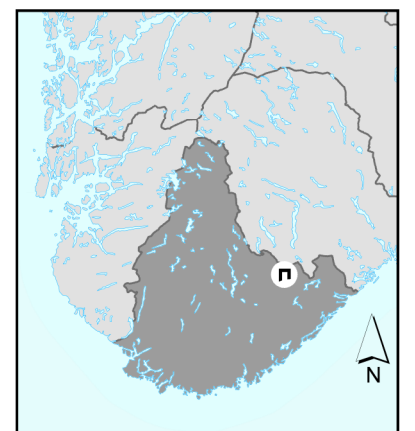
# Utv. Vardeheia naturreservat - HØRING

Åmli kommune  
Agder

-  Grense for utvidelsen
-  Eksisterende verneområde
-  Eiendomsgrenser
-  Traktorveg, jf. verneforskrift
-  Skuterløype, jf. verneforskrift
-  Hytte, jf. verneforskrift

0 250 500 1 000 m

Målestokk 1: 24 000  
Ekvidistans: 20 m  
UTM rutenett i EUREF89, sone 32N  
Kartgrunnlag: Norge Digitalt  
Kartproduksjon: Fylkesmannen i Agder



Statsforvalteren i Agder, feb. 2021

466000 467000 468000 469000 470000 471000

6526000  
6525000  
6524000  
6523000  
6522000  
6521000  
6520000  
6519000  
6518000