

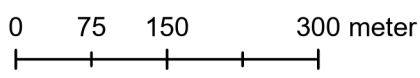


Langåsen naturreservat - høring

Birkenes Kommune
- Agder

-  Grense for verneområde
-  Eiendomsgrenser



Målestokk 1: 7500
Ekvidistans: 5 m
UTM rutenett i EUREF89, sone 32N
Kartgrunnlag: Norge Digitalt
Kartproduksjon: Fylkesmannen i Agder



Frivillig skogvern
Fylkesmannen i Agder nov. 2020

446000

446500

447000

6463500

6463000

6462500

6462000