



Statsforvalteren i Agder



FORVALTNINGSPLAN
FOR LISTASTRENDENE
LANDSKAPSVERNOMRÅDE
med tilhørende plante-
og fuglefredningsområder

DEL III



VEDLEGG III

Dette er Del III av Forvaltningsplan for Listastrendene med tilhørende plante- og fuglefredningsområder. Planen består av tre deler.

Forfattere:

Katrine Skajaa Gunnarsli, Elisabeth Kaddan og Pål Klevan

Prosjektansvarlig: Miljøverndirektør Ingunn Løvdal

Prosjektleder: Elisabeth Kaddan

Sammendrag: Listastrendene landskapsvernområde med tilhørende plante- og fuglefredningsområder ble opprettet i 1987. Formålet med vernet er å bevare særegne naturverdier knyttet til denne delen av Skagerrakkysten slik det fremgår av de respektive verneforskriftene. Landskapet langs Listastrendene har store nasjonale og internasjonale verdier. De 7 fuglefredningsområdene har Ramsar-status. Totalt utgjør verneområdene et areal på 18 623 daa, hvorav 7 804 daa er landareal.

Verneområdet deles inn i 14 forvaltningssoner. Statsforvalteren i Agder er forvaltningsmyndighet for verneområdene.

Forvaltningsplanen inneholder blant annet beskrivelse av verneområdene og kunnskapsstatus over verneverdiene, utdyping av verneforskriften, bevaringsmål og tiltak for perioden 2018-2025 (-2027).

4 emneord: Listastrendene, landskapsvernområde, forvaltning, Vest-Agder

Referanse: Statsforvalteren i Agder, 2019. Forvaltningsplan for Listastrendene landskapsvernområde med tilhørende plante- og fuglefredningsområder. Rapport nr. 1/2019.

Forsidebilde: Steinodden. Utsikt fra Lista fyr. Foto: Pål Klevan

INNHOOLD

DEL III

Kilder	2
--------------	---

Vedlegg 1

Verneforskrifter	5
------------------------	---

[Listastrendene landskapsvernområde](#)

[Einarsneset plante- og fuglefredningsområde](#)

[Havika fuglefredningsområde](#)

[Kviljo plante- og fuglefredningsområde](#)

[Fuglevika fuglefredningsområde](#)

[Nordhasselvika fuglefredningsområde](#)

[Steinodden plante- og fuglefredningsområde](#)

[Vere \(Stave\) plantefredningsområde](#)

Vedlegg 2

Naturtyper og arts mangfold.....	24
----------------------------------	----

Naturtyper, vegetasjonstyper og arter omfattet av bevaringsmål (sonevise kart)

1. Lomsesanden	24
2. Einarsneset	25
3. Haugestranda	25
4. Havika	26
5. Kviljo	26
7. Østhassel strand	27
8. Fuglevika	28
9. Marka	28
10. Nordhasselvika	29
11. Tjørveneset	29
12. Grettestø	30
13. Steinodden	30
15. Vest-Lista	31
19. Stave (Vere)	33

Artsforekomster

1. Sodaurt (kart)	34
2. De viktigste fugleartene knyttet til Lista-strendene	35
3. Rødlistede sommerfugler på Lista-strendene	36

Vedlegg 3

Bevaringsmål – Tilstand og bestandsutvikling	38
--	----

Grunnlag for bevaringsmål for natur-/vegetasjonstyper

Bevaringsmål for hekkefugl

1. Gravand	39
2. Tjeld	40
3. Sandlo	42
4. Vipe	43
5. Enkeltebekkasin	44
6. Rødstilk	45
7. Storspove	46
8. Fiskemåke	47

Vedlegg 4

Tiltaksplan 2018-2025	38
-----------------------------	----

Vedlegg 5

Overvåking og kartlegging	53
---------------------------------	----

Vedlegg 6

Økonomiske virkemidler for tilpasset landbruksdrift	54
---	----

Vedlegg 7

Adferdsregler for skjærgårdsparken	57
--	----

KILDER

Andersen, B.G. 1960. Sørlandet i sen og postglacial tid. – Norg. Geol. Unders. 210:1-142.

Artskart, 2016. <http://artskart.artsdatabanken.no>

Benestad, F. Y. og Vikøyr, B., 1995. Forvaltningsplan for Listastrendene. Statsforvalteren i Vest-Agder, miljøvernavd, rapp. Nr. 4/95.

Bruun, I. 1967. Standard normals 1931-60 of the air temperature in Norway. Oslo: Det norske meteorologiske institutt.

Buer, H. 2011. Villsauboka. Selja forlag.

Direktoratet for naturforvaltning, 1994. Verdifulle kulturlandskap i Norge. Mer enn bare landskap. Del 4. Sluttrapport fra det sentrale utvalget.

Direktoratet for naturforvaltning, 1999. Kartlegging av naturtyper. Verdisetting av biologisk mangfold. DN håndbok nr. 13. Nettversjon oppdatert 2006.

Direktoratet for naturforvaltning, 2010. Forvaltningshåndboka. Områdevern og forvaltning. DN-håndbok nr 17. Revidert 2010.

Direktoratet for naturforvaltning, 2006. Naturvennlig tilrettelegging for friluftsliv. DN-håndbok 27-2006.

Direktoratet for naturforvaltning, 2011. Faggrunnlag for kystlynghei. Med sikte på utvelgning til utvalgt naturtype. Faggrunnlag for trua arter og naturtyper. DN-rapport x-2011.

Direktoratet for naturforvaltning, 2011. Handlingsplan mot amerikansk mink (*Neovison vison*). DN-rapport 5-2011.

Direktoratet for naturforvaltning, 2012. Faggrunnlag for strandtorn . *Eryngium maritimum*. Utkast per 25.6.2013

Direktoratet for naturforvaltning, 2013. Handlingsplan mot rynkerose *Rosa rugosa*. DN-rapport 1-2013.

Fløistad, I. og Grenne, S., 2010. Bekjempelse av rynkerose (*Rosa rugosa*). Utprøving av metodikk (mekanisk og kjemisk) i Rinnleiret naturreservat og Ørin naturreservat i Levanger og Verdal, Nord- Trøndelag. Sluttrapport 2010.

Fløistad, I. og Nilsen, L., 2009. Bekjempelse av rynkerose (*Rosa rugosa*)-resultater fra 2009. Utprøving av metodikk (mekanisk og kjemisk) i Rinnleiret naturreservat og Ørin naturreservat i Levanger og Verdal, Nord- Trøndelag.

Follestad, A., 2012. Kunnskapsoversikt over effekter av forstyrrelser på fugler: Innspill til forvaltningsplaner for Lista- og Jærstrendene. NINA Rapport 851.

Follestad, A. og Vistad, O.I., 2013. Metodeutprøving for fugl-ferdsel-prosjektet. Forsøk på Lista våren 2013. NINA Rapport 994.

Fremstad, E., 1997. Vegetasjonstyper i Norge. NINA Temahefte 12: 1-279.

Fremstad, E. og Moen, A. (red), 2001. Truete vegetasjonstyper i Norge. NTNU Vitenskapsmuseet Rapp. Bot. Ser. 2001-4: 1-231.

Fylkesmannen i Vest-Agder, 1981. Utkast til verneplan for våtmarksområder i Vest-Agder fylke.

Fylkesmannen i Vest-Agder, 2013. Plan for restaurering av massetak i Fuglevika fuglefredningsområde. Miljøvernavdelingen. 4s.

- Fylkesmannen i Oppland, 2012. Besøksstrategi for Jotunheimen nasjonalpark og Utladalen landskapsvernområde 2013-2017.
- Gusdal, O. S. og Egerhei, T., 1987. Flerbruksplan for Nesheimvassdraget. Fylkeslandbrukskontoret i Vest-Agder/ Fylkesmannen i Vest-Agder, Miljøvernavdelingen. 55 s.
- Gusdal, O.S., 2008. Eit utvalt kulturlandskap. Forslag til forvaltningsplan for Vest-Lista. Fylkesmannen i Vest-Agder/Vest-Agder fylkeskommune/Farsund kommune
- Klima- og forurensningstilsynet, 2011. Helhetlig forvaltningsplan for Nordsjøen og Skagerrak – Sårbarhet for særlig verdifulle områder
- Kristiansen, K.J. og Sollid, J.L. 1992 Kvartærgeologisk verneverdige områder i Vest-Agder fylke. Geogr. Inst. Univ. I Oslo.
- Kroglund, T., 2012. NIVA-Rapport: Overvåking av sjøområdet utenfor Alcoa Lista 2011. PAH i strandsnegl. Strandsoneundersøkelser.
- Kulturminnedatabasen Askeladden. <https://askeladden.ra.no>
- Henriksen, S. og Hilmo, O. (red.) 2015 Norsk Rødliste for arter 2015. Artsdatabanken, Norge.
- Lid, J. og Lid, D.T. 1998 Norsk flora. 6. utgave ved Reidar Elven.
- Lindgaard, A. og Henriksen, S. (red.) 2011 Norsk rødliste for naturtyper 2011. Artsdatabanken, Trondheim
- Lie, A., 2006. Vegetasjonskartlegging for Listastrendene inkludert Einarsneset. Exceloversikt og digital avgrensning av vegetasjonstyper.
- Listautvalget, 1979. Naturvern på Lista. Innstilling fra utvalget for samordning av verneinteressene på Lista. 12.12.1979. 64 s.
- Mangersnes, R., Svantesson, S., Førland, O., 2011. Grunnlagsmateriale for arbeid med bevaringsmål for Listastrendene. Registreringer og forslag til bevaringsmål som grunnlag for revisjon av forvaltningsplan for Listastrendene.
- Miljødirektoratet, 2013. Kystlyngheiene i Norge. kunnskapsstatus og beskrivelse av 23 referanseområder. Rapport M23-2013
- Miljødirektoratet, 2014. Rundskriv om forvaltning av verneforskrifter. Veileder M106-2014.
- Landbruks- og matdepartementet og Miljøverndepartementet, 2005. Plan- og bygningsloven og Landbruk Pluss. Veileder T-1443.
- Moen, A., 1998. Nasjonalatlas for Norge: Vegetasjon. Statens kartverk, Hønefoss.
- Naturbase <http://www.naturbase.no>
- NGU, 2005. NGU-rapport 2006.001
- NIVA, 2010. Marin kartlegging
- Norderhaug, A. m.fl.. 1999, Skjøtselsboka for kulturlandskap og gamle norske kulturmarker. Landbruksforlaget.
- Origo miljø AS, 2003. Naturtypekartlegging i Farsund kommune

- Olsen, K., 1994. Ynglelokaliteter for amfibier - registrering i Farsund kommune 1994.
- Olsen, K., 2005. Havhesten – en flygende søppelbøtte. Vår Fuglefauna 28. s. 28-32.
- Pedersen, O., 1992. Botanisk undersøkelse av Marka skytefelt, Lista, Farsund kommune. VegeDataConsult. 18s.
- Pedersen, O., 2011. Botanisk undersøkelse av heiområdet innen Utvalgt kulturlandskap Vest-Lista
- Pedersen, O., 2011. Rapport overvåkning Strandtorn 2011. VegeDataConsult. 15s.
- Puschmann, O., 2005. Nasjonalt referansesystem for landskap. Beskrivelse av Norges 45 landskapsregioner. NIJOS rapport 10/2005.
- Svalheim, E. og Pedersen, O., 2007. Marka skyte og øvingsfelt, Farsund kommune, Vest-Agder. Bioforsk Rapport Vol. 2 Nr. 108 2007
- Søyland, R., 2013. Skjotselsplan for Einarsneset. Farsund kommune, Vest-Agder Fylke. Ecofact-rapport 169. 29 s.
- Tjørve, E., 1995. Listas våtmarker før og nå. Agder naturmuseum og botaniske hage. Årbok 1994-95: s 50-74
- Udø, T., 2004. Sviplan med kart for Einarsneset. Farsund kommune, Vest-Agder. 2004- 2018. Statskog.
- Vest-Agder fylkeskommune, 1981. Verneverdige naturområder i Vest-Agder fylke. Kommunevis oversikt. Utbyggingsavdelinga.
- Vest-Agder fylkeskommune, 1981.
- Vistad, O.I., 2013. Brettsegling, kiting og surfing på Lista. Særpreget og utfordringar. NINA Rapport 998. 44 s.
- Wold, M. Røer, J.E. og Bunes, V., 2012. Utvalgte Fuglearters bruk av Listastrendene. Lista fuglestasjon.
- Ødegaard, F., Brandrud, T.E., Hansen, L.O., Hanssen, O., Öberg, S. og Sverdrup-Thygeson, A., 2011 Sandområder – et hotspot-habitat. Sluttrapport under ARKO-prosjektets periode II – NINA Rapport 712. 82 s. 174
- Ødegaard, F. 2012 Faglig grunnlag for handlingsplan for strandmurerbie *Osmia maritima* – NINA Rapport 846. 37 s.

VEDLEGG 1 VERNEFORSKRIFTER

Listastrendene landskapsvernområde

<https://lovdata.no/forskrift/1987-08-28-722>

Einarsneset plante- og fuglefredningsområde

<https://lovdata.no/forskrift/1987-08-28-723>

Havika fuglefredningsområde

<https://lovdata.no/forskrift/1987-08-28-724>

Kviljo plante- og fuglefredningsområde

<https://lovdata.no/forskrift/1987-08-28-725>

Fuglevika fuglefredningsområde

<https://lovdata.no/forskrift/1987-08-28-726>

Nordhasselvika fuglefredningsområde

<https://lovdata.no/forskrift/1987-08-28-727>

Steinodden plante- og fuglefredningsområde

<https://lovdata.no/forskrift/1987-08-28-728>

Vere (Stave) plantefredningsområde

<https://lovdata.no/forskrift/1987-08-28-729>

Forskrift om vern for Listastrendene landskapsvernområde, Farsund kommune, Vest-Agder.

<https://lovdata.no/forskrift/1987-08-28-722>

Dato	FOR-1987-08-28-722
Publisert	II 1987 s 368
Ikrafttredelse	28.08.1987
Gjelder for	Farsund kommune, Agder
Hjemmel	LOV-1970-06-19-63-§5, jf LOV-1970-06-19-63-§6 og LOV-1970-06-19-63-§21, LOV-1970-06-19-63-§22 og LOV-1970-06-19-63-§23 jf LOV-2009-06-19-100-§77
Korttittel	Forskrift om landskapsvernområde, Farsund

Fastsatt ved kgl.res. 28. august 1987. Fremmet av Miljøverndepartementet. Endret ved forskrift 15 mars 2013 nr. 284 (i kraft 1 juli 2013).

I. Hjemmel og betegnelse

I medhold av lov om naturvern av 19. juni 1970 nr. 63, § 5, jf § 6 og § 21, § 22 og § 23, er Listastrendene i Farsund kommune, Vest-Agder fylke vernet som landskapsvernområde ved kgl.res. 28. august 1987 under betegnelsen «Listastrendene landskapsvernområde».

II. Verneområdets omfang

1. Landskapsvernområdet berører følgende gnr/bnr:
 - Gnr 2, bnr 1, 25, 27, 33, 36, 50, 56, 94, 110, 115.
 - Gnr 8, bnr 1, 3, 16.
 - Gnr 9, bnr 1, 3, 4, 5, 6, 10, 11, 14, 16, 17, 25, 30, 33.
 - Gnr 23, bnr 1, 6, 7, 24, 28.
 - Gnr 24, bnr 1, 3, 4, 5, 6, 7, 8, 9, 10, 11, 17.
 - Gnr 28, bnr 1, 2, 3, 4, 5, 6, 7, 8, 9, 10, 11, 12, 13, 14, 15, 16, 17, 18, 19, 21, 22, 23, 24, 25, 29, 30, 31, 32, 33, 34, 35, 37, 38, 39, 40, 42, 43, 45, 61, 62, 63.
 - Gnr 29, bnr 1, 2, 3, 4, 5, 7, 8, 9, 10, 11, 12, 13, 17, 19, 27, 28, 31, 32, 40, samt fellesteiger for gnr 28 og 29.
 - Gnr 30, bnr 2, 3, 4, 9, 15, 21, 23, 27, 37, 42, 45, 46, 47, 48, 49, 50, 51, 52, 53, 55, 56, 57, 59.
 - Gnr 33, bnr 1, 2, 3, 5, 6, 12, 13, 14, 16, 17, 19, 21, 23, 24, 27, 28, 30, 31, 32, 33, 34, 35, 36, 37, 38, 44, 47, 53, 54, 56, 57, 66, 81, 93, 96, 98, 110, 112, 116, 117, 125, 132, 139, 217, 223, 242, 247, 249, 307, 311, 312, 351, 387, 394, 401, 402.
 - Gnr 36, bnr 1, 2, 4, 6, 7, 8, 9, 10, 11, 12, 14, 16, 17, 19, 21, 22, 25, 29, 30, 31, 32, 33, 34, 36, 37, 39, 40, 41, 42, 44, 45, 46, 48, 50, 55, 57, 61, 62, 67, 68, 88, 89, 94, 98, 114, 121, 127, 136, 150, 151, 152, 153, 154, 157, 209, 235, 241, 268, 270.
 - Gnr 40, bnr 1, 3, 4, 5, 6, 7, 9, 11, 12, 13, 15, 16, 19, 20, 21, 22, 24, 25, 26, 28, 29, 30, 31, samt fellesstrand under gnr 40.
 - Gnr 42, bnr 1, 2, 3, 4, 8, 18, 19, 20, 23, 28, 29, 30, 31, 34, 35, 44, 45, 47, samt fellesstrand under gnr 42.
 - Gnr 43, bnr 1, 2, 3, 4, 5.
 - Gnr 45, bnr 2, 3, 4, 5, 6, 8, 10, 11, 12, 20, 23, 30, 31.
 - Gnr 46, bnr 1, 2, 3, 4.
 - Gnr 47, bnr 1, 2, 3, 4.
 - Gnr 48, bnr 1, 3, 4, 5.
 - Gnr 49, bnr 1, 2, 3, 4.
 - Gnr 50, bnr 1, 2.
2. Landskapsvernområdet dekker samlet et landareal på ca 4.274 dekar på strekningen fra Søndrehall ved Lomsesanden i sør, til Høgsetodden ved Varnes i nord.
3. Verneområdet omfatter også utenforliggende øyer og sjøarealer ut til 6 m dyp, målt ved lavvann. Øyene fremgår av kartet, se pkt 4.
4. Grensene for landskapsvernområdet framgår av kartblad nr. 1-12, i serien for Listastrendene landskapsvernområde, i målestokk 1:5.000, datert Miljøverndepartementet juli 1986.
5. Vernebestemmelsene og kart oppbevares i Farsund kommune, hos fylkesmannen i Vest-Agder, i Direktoratet for naturforvaltning og i Miljøverndepartementet.
6. De nøyaktige grensene for landskapsvernområdet skal avmerkes i marka etter nærmere anvisning av forvaltningsmyndigheten, jf pkt IX. 3. Knekkpunktene bør koordinatfestes.
7. Landskapsvernområdet er delt inn i 8 delområder, som omfatter sone nr. 1, 3, 6, 8, 10, 11 og deler av sone 5 og 13, jf kartet. Øvrige deler av sone 5 og 13, samt mellomliggende soner (2, 4, 7, 9, 12) er fredet som plante- og/eller fuglefredningsområder ved særskilte vedtak.

III. Verneformål

Formålet med landskapsvernområdet er å bevare et egenartet natur- og kulturlandskap med spesielle strandtyper og geologiske, botaniske, zoologiske og kulturhistoriske kvaliteter av meget høy verneverdi.

IV. Almennelige vernebestemmelser

1. Følgende vernebestemmelser gjelder for landskapsvernområdet, jf avsnitt V og VI. Alle inngrep som vesentlig kan endre eller innvirke på landskapets art eller karakter er forbudt, herunder bergverksdrift, uttak eller utfylling av masse på land og i sjø, sprenging av steinblokker, fjerning av steingjerder, framføring av jordkabler og luftledninger, bygging av veier, oppføring av bygninger, anlegg eller andre faste innretninger samt henleggelse av skjemmende avfall. Oppregningen er ikke uttømmende.
2. I hele landskapsvernområdet er motorisert ferdsel på land forbudt, herunder landing med fly og helikopter. Telting/camping og ferdsel med hest er forbudt i sanddyneområdene. Jf pkt V. 2, 6-8 og VII. 1.

3. For dyrelivet gjelder viltlovens bestemmelser og forskrifter.

V. Generelle unntak

Bestemmelsene i avsnitt IV, jf også avsnitt VI, er ikke til hinder for:

1. Vedlikehold og drift av eksisterende bygninger, veier, faste innretninger m.v, jf pkt VI. 5-7 og VII. 2.
2. Telting/camping i statens friluftsområder. Telting og plassering av campingvogner for grunneierne eller deres gjester i umiddelbar nærhet av hytter og helårsboliger, jf pkt VI. 2. og VII. 1.
3. Skogsdrift i leplantefeltene etter gjeldende avtaler og etter lov om skogbruk og skogvern. Lebeltene skal skjøttes som verneskog med en gradvis foryngelse. Jf pkt VII. 3.
4. Jordbruksdrift med de metoder som er vanlige ellers i distriktet på eksisterende kulturbeiter og dyrka mark, herunder bl.a. nødvendig grøfting, vedlikehold av grøfter, gjødsling, bruk av kjemiske plantevernmidler, samt fjerning og oppsetting av trådgjerder. Oppramsingen er ikke uttømmende. Jf og pkt VI. 3-4 og VII. 5-6.
5. Utøvelse av etablerte rettigheter i strandområdene, f.eks. opplegg og utvidelse av båtstøer (steinbrygger), opplag av tare samt fiske. Til vedlikehold av båtstøene skal det fortrinnsvis brukes stedegent steinmateriale, jf pkt VI. 6.
6. Motorisert ferdsel som er nødvendig i forbindelse med tillatt næringsdrift, adkomst til helårs-boliger og hytter, bruk av offentlige veier og adkomst til godkjente parkeringsplasser i tilknytning til etablerte friluftsområder.
7. Ferdsel med hest på den vegetasjonsløse strandflaten. Forvaltningsmyndighetene kan godkjenne traséer gjennom sanddynene for å komme ut på strandflaten.
8. Gjennomføring av militær operativ virksomhet og motorisert ferdsel til politi-, ambulanse-, brannvern-, sikrings-, oppsyns-, skjøtsel- og forvaltningsformål, samt i forbindelse med Forsvarets bruk av etablerte øvingsområder, jf pkt VI. 9.
9. Fjerning av steingjerder som ikke ligger i eiendomsgrenser, mot strand, vei eller i grensen for verneområdet, jf pkt 10, VI. 1 og VII. 7.
10. Anlegg av le (åpning) i steingjerder når dette er nødvendig for driften av landbrukseiendommene.

VI. Spesielle vernebestemmelser og unntak for de enkelte soner

1. Steingjerder, rydningsrøyser og steinsatte diker må ikke fjernes, tildekkes eller på annen måte ødelegges i et område på Jølle i sone 13, vist på kart nr. 9 i serien for Listastrendene landskapsvernområde. Naustrekken i Verevågen i sone 13, kartblad nr. 8, må ikke fjernes, og vedlikehold skal skje i samråd med forvaltningsmyndigheten.

Bestemmelsene i avsnitt IV er ikke til hinder for:

2. Drift av Lomsesanden camping i sone 1, kart nr. 2, herunder telting, plassering av campingvogner og motorisert ferdsel på campingområdet, i samsvar med den til enhver tid gjeldende leieavtale.
3. Nydyrking i følgende områder, som anført (skravert) på karter:
 - i et område i sone 3, kart nr. 3 (Hauge østre, gnr/bnr 9/14 og 9/16),
 - i et restaurert massetak på Kviljo i sone 5, kart nr. 4,
 - i et område i sone 10, kart nr. 6 (Tjørvebukta ved grenseknekkpkt 128-130),
 - i et område i sone 13, kart nr. 8 (Stave, gnr/bnr 42/4, 8, 18, 27-31). Eventuell drenering skal foregå ved opprenskning av en nordgående bekk. Mulige tilleggskanaler skal ligge innenfor det skraverte området på kartet,
 - i et område i sone 13, kart nr. 9, gnr/bnr 43/1 og 4.
4. Deponering av dyrkingsstein i strandsonen i sone 13 fra arealer på Külleberg som vist på kart nr. 9.
5. Vedlikehold av Lista Aluminiumverks utslippssted på Husebysanden i sone 3, kart nr. 2.
6. Opplegg av nye båtstøer (steinbrygger) for rettighetshavere på Østhasselstranda. Disse skal plasseres i området fra moloen og nordover til og med stranda utenfor gnr/bnr 28/2 i sone 6, kart nr. 4.
7. Bygging av boliger, uthus og naust i tilknytning til eksisterende bebyggelse i et område fra moloen og nordover til og med gnr/bnr 28/19 i sone 6, kart nr. 4. Eventuelle bygninger skal i samråd med forvaltningsmyndigheten tilpasses landskapet og eksisterende bebyggelse i form, farge etc.
8. Uttak av grus til eget gårdsbehov i strandkanten på Østhasselstranda i sone 6 og i strandsonen på Tjørveneset i sone 10, som vist på kart nr. 4 og 6, så lenge landskapets karakter ikke endres vesentlig.

9. Militær øvingsvirksomhet i Markaområdet i sone 8, kart nr. 5, så lenge denne ikke fører til vesentlige endringer i landskapets art eller karakter.
10. Restaurering av landskapet i regi av forvaltningsmyndigheten, (jf og pkt IX. 1) herunder:
 - fjerning av betongmurer og skrap på Haugestranda i sone 3, kart nr. 3
 - fjerning av rester etter fartøyer på Tjørveneset i sone 10, kart nr. 6
 - avplanering av gammelt grustak på Tjørveneset i sone 10, kart nr. 6, i samråd med grunneier
 - fjerning av gammel piggtråd på gnr/bnr 36/36 i sone 11, kart nr. 7.
 - fjerning av masse etter grøfterensk i bekken fra Svinstitjernet i sone 13, kart nr. 8, i samråd med grunneieren, og gjenoppretting av den naturlige vannstanden i tjernet.

Opplistingen av tiltak er ikke uttømmende.

VII. Dispensasjoner til bestemte formål

Forvaltningsmyndigheten kan gi tillatelse til:

VIII. Dispensasjoner generelt

Forvaltningsmyndigheten kan gjøre unntak fra fredningsbestemmelsene når formålet med vernet krever det, samt for vitenskapelige undersøkelser, arbeider av vesentlig samfunnsmessig betydning og i spesielle tilfeller dersom det ikke strir mot formålet med vernet, jf avsnitt III.

IX. Skjøtsel og forvaltning

X. Ikrafttredelse

Disse bestemmelsene trer i kraft straks.

Forskrift om fredning for Einarsneset plante- og fuglefredningsområde, Farsund kommune, Vest-Agder. <https://lovdata.no/forskrift/1987-08-28-723>

Dato	FOR-1987-08-28-723
Publisert	II 1987 s 373
Ikrafttredelse	28.08.1987
Sist endret	FOR-2013-03-15-284 fra 01.07.2013
Gjelder for	Farsund kommune, Agder
Hjemmel	LOV-1970-06-19-63-§13 og LOV-1970-06-19-63-§14 og LOV-1970-06-19-63-§9, jf LOV-1970-06-19-63-§10 og LOV-1970-06-19-63-§21, LOV-1970-06-19-63-§22 og LOV-1970-06-19-63-§23 jf LOV-2009-06-19-100-§77
Korttittel	Forskrift om Einarsneset fredningsområde

Fastsatt ved kgl.res. 28. august 1987. Fremmet av Miljøverndepartementet. Endret ved forskrift 15 mars 2013 nr. 284 (i kraft 1 juli 2013).

I

I medhold av lov om naturvern av 19. juni 1970 nr. 63, § 13 og § 14, 2. ledd og § 9, jf § 10 og §§ 21, 22 og 23, er plantene og plantenes voksesteder og fuglelivet og fuglenes livsmiljø i et område ved Einarsneset og Huseby i Farsund kommune, Vest-Agder fylke fredet ved kgl.res. 28. august 1987 under betegnelsen «Einarsneset plante- og fuglefredningsområde».

II

Plante- og fuglefredningsområdet, jf § 9, § 13 og § 14, 2. ledd, berører følgende gnr./bnr: 2/115, 2/116.

Plantefredningsområdet, jf § 9 og § 13, berører gnr./bnr. 2/94.

De fredete arealene omfatter ca 877 dekar landareal (inkl. utenforliggende øyer) og sjøarealer ut til 6 m dyp, målt ved lavvann.

Plante- og fuglefredningsområdet utgjør ca 667 dekar, og plantefredningsområdet utgjør ca 210 dekar.

Grensene framgår av kartblad nr. 1 og 2 (vernesone 2) i serien for Listastrendene landskapsvernområde, i målestokk 1:5.000, datert Miljøverndepartementet juli 1986. Kart og fredningsbestemmelsene oppbevares i Farsund kommune, hos fylkesmannen i Vest-Agder, i Miljødirektoratet og i Miljøverndepartementet.

De nøyaktige grensene skal avmerkes i marka etter nærmere anvisning av forvaltningsmyndigheten, jf avsnitt IX. Knekkpunktene bør koordinatfestes.

III

Formålet med fredningen er å bevare en rik og variert flora med plantenes vokseplasser, det rike fuglelivet og fuglenes livsmiljø i området, særlig av hensyn til områdets viktige funksjon for trekkende og overvintrende fugl. Sjøarealene er vernet for å sikre viktige nærings- og overvintringsområder for vannfugl, som inkluderer områder med rik og variert algevegetasjon, samt gyte- og oppvekstområder for fisk.

IV

Følgende vernebestemmelser gjelder for området (jf avsnitt V):

V

Bestemmelsene i avsnitt IV er ikke til hinder for:

1. Vedlikehold og drift av eksisterende bygninger, veier, faste innretninger m.v.
2. Telting i statens friluftsområde.
3. Skogsdrift i leplantefeltene etter gjeldende avtaler og etter lov om skogbruk og skogvern. Lebeltene skal skjøttes om verneskog med en gradvis foryngelse.
4. Utøvelse av fiske, og sanking og opplag av tare til eget bruk på det enkelte gårdsbruk.
5. Motorisert ferdsel i forbindelse med næringsdrift som er tillatt etter vernereglene.
6. Gjennomføring av militær operativ virksomhet og motorisert ferdsel til politi-, ambulanse-, brannvern-, sikrings-, oppsyns-, skjøtsels- og forvaltningsformål.
7. Ferdsel med hest på den vegetasjonsløse strandflaten. Forvaltningsmyndighetene kan godkjenne traséer gjennom sanddynene for å komme ut på strandflaten.
8. Fjerning av gamle betongmurer og skrap på Einarsneset, som ledd i forvaltningsmyndighetens restaurering av området.
9. Tiltak for å kanalisere ferdselen, herunder utvidelser og inngjerding av parkeringsplassene langs fylkesvei 664 og opparbeiding av stier, som ledd i forvaltningen av området. Slike tiltak skal foregå i samråd med grunneier.
10. Bruk av gjeterhund og fellefangst av mink i samsvar med villlovens bestemmelser og forskrifter i plante- og fuglefredningsområdet, jf pkt. IV. 5.

VI

Forvaltningsmyndigheten kan gi tillatelse til:

1. Plassering av campingvogner.
2. Framføring av luftledninger og jordkabler, bygging av veier eller anlegg, innretninger og bygninger som er nødvendige i forbindelse med landbruk, fiske, Forsvarets, Fyrvesenets og Televerkets virksomhet, eller av hensyn til allmenne friluftsiinteresser.
3. Nyetablering av skogplantefelter dersom det ikke strider mot verneformålet.
4. Drenering gjennom verneområdet fra tilgrensende mark.
5. Fjerning av kulturminner fra nyere tid (etter 1537) i samråd med kulturvernmyndighetene.
6. Kommersiell tare høsting innenfor begrensede områder, etter nærmere vilkår fastsatt av forvaltningsmyndighetene.
7. Felling av vilt som forårsaker vesentlig skade, i samsvar med villlovens bestemmelser og forskrifter.
8. Innføring av nye treslag innenfor eksisterende skogarealer.

VII

Forvaltningsmyndigheten, eller den forvaltningsmyndigheten bestemmer, kan gjennomføre skjøtselstiltak i samsvar med fredningsformålet. Det kan utarbeides skjøtelsplan, som skal inneholde nærmere retningslinjer for gjennomføring av skjøtelsiltakene.

VIII

Forvaltningsmyndigheten kan gjøre unntak fra fredningsbestemmelsene når formålet med fredningen krever det, samt for vitenskapelige undersøkelser, arbeider av vesentlig samfunnsmessig betydning og i spesielle tilfeller dersom det ikke strir mot formålet med fredningen. jf avsnitt III.

IX

Forvaltningen av fredningsbestemmelsene tillegges fylkesmannen i Vest-Agder.

X

Disse bestemmelsene trer i kraft straks.

Forskrift om fredning for Havika fuglefredningsområde, Farsund kommune, Vest-Agder.

<https://lovdata.no/forskrift/1987-08-28-724>

Dato	FOR-1987-08-28-724
Publisert	II 1987 s 376
Ikrafttredelse	28.08.1987
Gjelder for	Farsund kommune, Agder
Hjemmel	LOV-1970-06-19-63-§14 og LOV-1970-06-19-63-§9, jf LOV-1970-06-19-63-§10 og LOV-1970-06-19-63-§21, LOV-1970-06-19-63-§22 og LOV-1970-06-19-63-§23 jf LOV-2009-06-19-100-§77
Korttittel	Forskrift om fuglefredningsområde, Farsund

Fastsatt ved kgl.res. 28. august 1987. Fremmet av Miljøverndepartementet.

I

I medhold av lov om naturvern av 19. juni 1970 nr. 63, § 14, 2. ledd og § 9, jf § 10 og §§ 21, 22 og 23, er fuglelivet og fuglenes livsmiljø i et område ved Havika i Farsund kommune, Vest-Agder fylke fredet ved kgl.res. 28. august 1987 under betegnelsen «Havika fuglefredningsområde».

II

Det fredete området berører følgende gnr./bnr.: 8/17, 8/23.

Fuglefredningsområdet omfatter ca 289 dekar landareal (inkl. utenforliggende øyer) og sjøarealer ut til 6 m dyp, målt ved lavvann. Grensene framgår av kartblad nr. 3 og 12 (vernesone 4) i serien for Listastrendene landskapsvernområde, i målestokk 1:5.000, datert Miljøverndepartementet juli 1986. Kart og fredningsbestemmelsene oppbevares i Farsund kommune, hos fylkesmannen i Vest-Agder, i Direktoratet for naturforvaltning og i Miljøverndepartementet.

De nøyaktige grensene skal avmerkes i marka etter nærmere anvisning av forvaltningsmyndigheten, jf avsnitt IX. Knekkpunktene bør koordinatfestes.

III

Formålet med fredningen er å bevare det rike fuglelivet og fuglenes livsmiljø i området, særlig med hensyn til områdets viktige funksjon for trekkende og overvintrende fugl. Sjøarealene er vernet for å sikre viktige nærings- og overvintringsområder for vannfugl, som inkluderer områder med rik og variert algevegetasjon, samt gyte- og oppvekstområder for fisk.

IV

For fuglefredningsområdet gjelder følgende bestemmelser (jf avsnitt V):

1. Vegetasjon som er viktig for fuglenes livsmiljø, er fredet mot enhver skade og ødeleggelse.
2. Fugler, herunder deres reir og egg, er fredet mot enhver form for skade, ødeleggelse og unødig forstyrrelse (jf viltlovens § 3). Jakt, fangst og bruk av skytevåpen er forbudt. Det er båndtvang i tidsrommet 1. mars til 1. november. Utsetting av vilt er ikke tillatt. For øvrig gjelder viltlovens bestemmelser og forskrifter.
3. Det må ikke iverksettes tiltak som kan endre de naturgitte produksjonsforhold eller forringe fuglenes livsmiljø, som f.eks. drenering og annen form for tørrlegging, uttak eller oppfylling av masse, ny utføring av kloakk eller andre konsentrerte forureningsstilførsler, henleggelse av avfall, sprengning av steinblokker, framføring av jordkabler og luftledninger, bygging av veier, oppføring av anlegg og andre innretninger eller bygninger. Oppregningen er ikke uttømmende.
4. Motorisert ferdsel til lands, herunder landing med fly og helikopter, samt bruk av modellbåter og modellfly, er forbudt. Ferdsel med hest er forbudt i sanddyneområdene, jf pkt V. 6. Telting og camping er forbudt i sanddyneområdene, jf pkt V. 2.
5. Departementet kan fastsette nærmere bestemmelser om ferdselen i området, dersom dette er nødvendig for å oppfylle formålet med fredningen, jf avsnitt III.

V

Bestemmelsene i avsnitt IV er ikke til hinder for:

1. Vedlikehold og drift av eksisterende bygninger, veier, faste innretninger m.v.
2. Telting og plassering av campingvogner i umiddelbar nærhet av hytter og helårsboliger, foruten i friluftsområdet på Havika.
3. Utøvelse av fiske, og sanking og opplag av tare til eget bruk på det enkelte gårdsbruk. Vedlikehold og bruk av eksisterende båtstøer (steinbrygger) kan fortsette. Til vedlikehold av båtstøene skal det fortrinnsvis brukes stedegent steinmateriale.
4. Motorisert ferdsel i forbindelse med næringsdrift som er tillatt etter vernereglene, ferdsel på offentlige veier og ferdsel til helårsboliger og hytter.
5. Gjennomføring av militær operativ virksomhet og motorisert ferdsel til politi-, ambulanse-, brannvern-, sikrings-, oppsyns-, skjøtsels- og forvaltningsformål.
6. Ferdsel med hest på den vegetasjonsløse strandflaten. Forvaltningsmyndighetene kan godkjenne traséer gjennom sanddynene for å komme ut på strandflaten.
7. Anlegg av le (åpning) i steingjerder når dette er nødvendig for driften av landbrukseiendommer.
8. Tiltak for å kanalisere ferdselen i friluftsområdet, så som inngjerding av parkeringsplassen på Havika og opparbeiding av stier og gangveier fra denne og ned til strandflaten, i regi av forvaltningsmyndigheten.
9. Bruk av gjeterhund.
10. Fellefangst av mink i samsvar med viltlovens bestemmelser og forskrifter.

VI

Forvaltningsmyndigheten kan gi tillatelse til:

1. Plassering av campingvogner utenom områdene nevnt i pkt V, 2.
2. Framføring av luftledninger og jordkabler, bygging av veier eller anlegg, innretninger og bygninger som er nødvendige i forbindelse med landbruk, fiske, Forsvarets, Fyrvesenets og Televerkets virksomhet, eller av hensyn til allmenne friluftssinteresser.
3. Nyetablering av skogplantefelter dersom det ikke strider mot verneformålet.
4. Uttak av masse på anviste steder til eget bruk på det enkelte gårdsbruk, slik at det ikke i vesentlig grad endrer landskapets karakter. Fin sand kan bare tas ut på den vegetasjonsløse strandflaten. Forvaltningsmyndigheten kan pålegge restaurering av landskapet der det er gitt hjemmel for nye uttak i vernebestemmelsene og der dette etter forvaltningsmyndighetenes vurdering medfører skjemmende inngrep i landskapet. Restaureringen skal skje i samråd med grunneieren.
5. Drenering gjennom verneområdet fra tilgrensende mark.

6. Fjerning av kulturminner fra nyere tid (etter 1537) i samråd med kulturvernmyndighetene.
7. Kommersiell tarehøsting innenfor begrensede områder, etter nærmere vilkår fastsatt av forvaltningsmyndighetene.
8. Felling av vilt som forårsaker vesentlig skade, i samsvar med viltlovens bestemmelser og forskrifter.

VII

Forvaltningsmyndigheten, eller den forvaltningsmyndigheten bestemmer, kan gjennomføre skjøtselstiltak i samsvar med fredningsformålet. Det kan utarbeides skjøtelsplan, som skal inneholde nærmere retningslinjer for gjennomføring av skjøtselstiltakene.

VIII

Forvaltningsmyndigheten kan gjøre unntak fra fredningsbestemmelsene når formålet med fredningen krever det, samt for vitenskapelige undersøkelser, arbeider av vesentlig samfunnsmessig betydning og i spesielle tilfeller dersom det ikke strir mot formålet med fredningen, jf avsnitt III.

IX

Forvaltningen av fredningsbestemmelsene tillegges fylkesmannen i Vest-Agder.

X

Disse bestemmelsene trer i kraft straks.

Forskrift om fredning for Kviljo plante- og fuglefredningsområde i Farsund kommune, Vest-Agder. <https://lovdata.no/forskrift/1987-08-28-725>

Dato	FOR-1987-08-28-725
Publisert	II 1987 s 379
Ikrafttredelse	28.08.1987
Sist endret	FOR-2013-03-15-284 fra 01.07.2013
Gjelder for	Farsund kommune, Agder
Hjemmel	LOV-1970-06-19-63-§13 og LOV-1970-06-19-63-§14 og LOV-1970-06-19-63-§9, jf LOV-1970-06-19-63-§10 og LOV-1970-06-19-63-§21, LOV-1970-06-19-63-§22 og LOV-1970-06-19-63-§23 jf LOV-2009-06-19-100-§77
Korttittel	Forskrift om Kviljo fredningsområde

Fastsatt ved kgl.res. 28. august 1987. Fremmet av Miljøverndepartementet. Endret ved forskrift 15 mars 2013 nr. 284 (i kraft 1 juli 2013).

I

I medhold av lov om naturvern av 19. juni 1970 nr. 63, § 13 og § 14, 2. ledd og § 9, jf § 10 og §§ 21, 22 og 23, er plantene og plantenes voksesteder og fuglelivet og fuglenes livsmiljø i et område ved Kviljo i Farsund kommune, Vest-Agder fylke, fredet ved kgl.res. av 28. august 1987, under betegnelsen «Kviljo plante- og fuglefredningsområde».

II

Plante- og fuglefredningsområdet på Kviljoødden, jf § 9, § 13 og § 14, 2. ledd, berører følgende gnr./bnr: 23/1, 4, 7, 9, 10, 14, 18, 32.

Plantefredningsområdene, henholdsvis øst og vest for Kviljoødden, jf § 9 og § 13, berører følgende gnr./bnr: 16/1, 2, 3, 9, 10, 11, 17, 19, 20, 24, 25, 26, 34, 38, 42, 44, 46, 47, 48, 49, 50, 52, 58, 61, 62, 65, 72, 81, samt ukjent teig.
23/1, 4, 6, 7, 24, 28, 37.

24/1, 2, 3, 4, 5, 6, 7, 8, 9, 10, 11, 12, 17.

De fredete arealene omfatter ca 600 dekar landareal (inklusive utenforliggende øyer) og sjøarealer ut til 6 m dyp, målt ved lavvann. plante- og fuglefredningsområdet utgjør ca 190 dekar, og plantefredningsområdene utgjør tilsammen ca 410 dekar.

Grensene framgår av kartblad nr. 3 og 4 (i vernesone 5) i serien for Listastrendene landskapsvernområde, i målestokk 1:5.000, datert Miljøverndepartementet juli 1986. Kart og fredningsbestemmelsene oppbevares i Miljødirektoratet og i Miljøverndepartementet.

De nøyaktige grensene skal avmerkes i marka etter nærmere anvisning av forvaltningsmyndigheten, jf avsnitt IX. Knekkpunktene bør koordinatfestes.

III

Formålet med fredningen er å bevare en rik og variert flora med plantenes vokseplasser, det rike fuglelivet og fuglenes livsmiljø i området, særlig av hensyn til områdets viktige funksjon for trekkende og overvintrende fugl. Sjøarealene er vernet for å sikre viktige nærings- og overvintringsområder for vannfugl, som inkluderer områder med rik og variert algevegetasjon, samt gyte- og oppvekstområder for fisk.

IV

Følgende vernebestemmelser gjelder for området (jf avsnitt V):

1. Vegetasjonen, herunder døde busker og trær, er fredet mot skader og ødeleggelse av enhver art som ikke skyldes lovlig ferdsel og beite. Nydyrking og annen ny jordbruksdrift, samt gjødsling og bruk av kjemiske plantevernmidler på beitearealer, er ikke tillatt.
For øvrig må ikke planter og plantedeler fjernes, og det er forbudt å innføre nye plantearter.
2. Det må ikke iverksettes tiltak som kan endre de naturgitte produksjonsforhold eller forringe fuglenes og plantenes livsmiljø, som f.eks. drenering og annen form for tørrlegging, uttak eller oppfylling av masse, ny utføring av kloakk eller andre konsentrerte forurensningstilførsler, henleggelse av avfall, sprenging av steinblokker, framføring av jordkabler og luftledninger, bygging av vegger, oppføring av anlegg og andre faste innretninger eller bygninger. Oppregningen er ikke uttømmende.
3. Motorisert ferdsel til lands, herunder landing med fly og helikopter, samt bruk av modellbåter og modellfly, er forbudt. Telting/camping og ferdsel med hest er forbudt i sanddyneområdene.
4. Departementet kan fastsette nærmere bestemmelser om ferdselen i området, dersom dette er nødvendig for å oppfylle formålet med fredningen, jf avsnitt III.
5. I plante- og fuglefredningsområdet på Kviljodden, jf avsnitt II, er også jakt, fangst og bruk av skytevåpen forbudt. Det er båndtvang i tidsrommet 1. mars til 1. november. Utsetting av vilt er ikke tillatt. For øvrig gjelder viltlovens bestemmelser og forskrifter. Fugler, herunder deres reir og egg, er fredet mot enhver form for skade, ødeleggelse og unødig forstyrrelse, jf viltloven § 3 og pkt V. 9.

V

Bestemmelsene i avsnitt IV er ikke til hinder for:

1. Vedlikehold og drift av eksisterende bygninger, veier, faste innretninger m.v.
2. Skogsdrift i leplantefeltene etter gjeldende avtaler og etter lov om skogbruk og skogvern. Lebeltene skal skjøttes som verneskog med en gradvis foryngelse.
3. Jordbruksdrift med de metoder som er vanlige i distriktet, på eksisterende dyrka mark, f.eks. på gnr./bnr. 23/18. Dette omfatter også nødvendig vedlikehold av grøfter, gjødsling, bruk av kjemiske plantevernmidler og fjerning og oppsetting av trådgjerder. Oppramsingen er ikke uttømmende.
4. Utøvelse av fiske, og sanking og opplag av tare til eget bruk på det enkelte gårdsbruk.
5. Motorisert ferdsel i forbindelse med næringsdrift som er tillatt etter vernereglene.
6. Gjennomføring av militær operativ virksomhet og motorisert ferdsel til politi-, ambulanse-, brannvern-, sikrings-, oppsyns-, skjøtsels- og forvaltningsformål.
7. Ferdsel med hest på den vegetasjonløse strandflaten. Forvaltningsmyndighetene kan godkjenne traséer gjennom sanddynene for å komme ut på strandflaten.
8. Anlegg og vedlikehold av vanningsbrønn på gnr./bnr. 23/37 mellom grensepunktene 48 og 49, som vist på kart nr. 3.
9. Fellefangst av mink i samsvar med viltlovens bestemmelser og forskrifter, samt bruk av gjeterhund i plante- og fuglefredningsområdet, jf pkt. IV. 5.

VI

Forvaltningsmyndigheten kan gi tillatelse til:

1. Plassering av campingvogner.
2. Framføring av luftledninger og jordkabler, bygging av veier, anlegg, innretninger og bygninger som er nødvendige i forbindelse med landbruk, fiske, Forsvarets, Fyrvesenets og Televerkets virksomhet, eller av hensyn til allmenne fri-luftsinteresser.
3. Nyetablering av skogplantefelter dersom det ikke strider mot verneformålet.
4. Uttak av masse på anviste steder til eget bruk på det enkelte gårdsbruk, slik at uttakene ikke i vesentlig grad endrer landskapets karakter. Fin sand kan bare tas ut på den vegetasjonsløse strandflaten. Grovere masse kan bare tas ut fra eksisterende massetak eller fra de blottlagte grusområdene i strandsonene.
Forvaltningsmyndigheten kan pålegge restaurering av landskapet der det er gitt hjemmel for nye uttak i vernebestem-melsene og der dette etter forvaltningsmyndighetenes vurdering medfører skjemmende inngrep i landskapet.
Restaureringen skal skje i samråd med grunneieren.
5. Drenering gjennom verneområdet fra tilgrensende mark.
6. Fjerning av kulturminner fra nyere tid (etter 1537) i samråd med kulturvernmyndighetene.
7. Kommersiell tarehøsting innenfor begrensede områder, etter nærmere vilkår fastsatt av forvaltningsmyndigheten.
8. Felling av vilt som forårsaker vesentlig skade, i samsvar med viltlovens bestemmelser og forskrifter.
9. Etablering av mindre båtstøer (steinbrygger).

VII

Forvaltningsmyndigheten, eller den forvaltningsmyndigheten bestemmer, kan gjennomføre skjøtselstiltak i samsvar med fredningsformålet. Det kan utarbeides skjøtelsplan, som skal inneholde nærmere retningslinjer for gjennomføring av skjøtels-tiltakene.

VIII

Forvaltningsmyndigheten kan gjøre unntak fra fredningsbestemmelsene når formålet med fredningen krever det, samt for vitenskapelige undersøkelser, arbeider av vesentlig samfunnsmessig betydning og i spesielle tilfeller dersom det ikke strir mot formålet med fredningen, jf avsnitt III.

IX

Forvaltningen av fredningsbestemmelsene tillegges fylkesmannen i Vest-Agder.

X

Disse bestemmelsene trer i kraft straks.

Forskrift om fredning for Fuglevika fuglefredningsområde i Farsund kommune, Vest-Agder.

<https://lovdata.no/forskrift/1987-08-28-726>

Dato	FOR-1987-08-28-726
Publisert	II 1988 s 382
Ikrafttredelse	28.08.1987
Gjelder for	Farsund kommune, Agder
Hjemmel	LOV-1970-06-19-63-§14 og LOV-1970-06-19-63-§9, jf LOV-1970-06-19-63-§10 og LOV-1970-06-19-63-§21, LOV-1970-06-19-63-§22 og LOV-1970-06-19-63-§23 jf LOV-2009-06-19-100-§77
Korttittel	Forskrift om fuglefredningsområde, Farsund

Fastsatt ved kgl.res. 28. august 1987. Fremmet av Miljøverndepartementet.

I

I medhold av lov om naturvern av 19. juni 1970 nr. 63, § 14, 2. ledd og § 9, jf § 10 og §§ 21, 22 og 23, fuglelivet og fuglenes livsmiljø i et område ved Fuglevika i Farsund kommune, Vest-Agder fylke fredet ved kgl.res. 28. august 1987 under betegnelsen «Fuglevika fuglefredningsområde».

II

Det fredete området berører følgende gnr./bnr: 28/9, 30.

Fuglefredningsområdet omfatter ca 40 dekar landareal, samt utenforliggende sjøarealer ut til 6 m dyp, målt ved lavvann.

Grensene framgår av kartblad nr. 5 (vernesone) i serien for Listastrendene landskapsvernområde, i målestokk 1:5.000, datert Miljøverndepartementet juli 1986. Kartet og redningsbestemmelsene oppbevares i Farsund kommune, hos fylkesmannen i Vest-Agder, i Direktoratet for naturforvaltning og i Miljøverndepartementet.

De nøyaktige grensene skal avmerkes i marka etter nærmere anvisning av forvaltningsmyndigheten, jf avsnitt IX. Knekkpunktene bør koordinatfestes.

III

Formålet med fredningen er å bevare det rike fuglelivet og fuglenes livsmiljø i området, særlig med hensyn til områdets viktige funksjon for hekkende, trekkende og overvintrende fugl. Sjøarealene er vernet for å sikre viktige nærings- og overvintrings-områder for vannfugl, som inkluderer områder med rik og variert algevegetasjon, samt gyte- og oppvekstområder for fisk.

IV

For fuglefredningsområdet gjelder følgende bestemmelser (jf avsnitt. V):

1. Vegetasjon som er viktig for fuglenes livsmiljø, er fredet mot enhver skade og ødeleggelse.
2. Fugler, herunder deres reir og egg, er fredet mot enhver form for skade, ødeleggelse og unødig forstyrrelse (jf viltlovens § 3). Jakt, fangst og bruk av skytevåpen er forbudt. Det er båndtvang i tidsrommet 1. mars til 1. november. Utsetting av vilt er ikke tillatt. For øvrig gjelder viltlovens bestemmelser og forskrifter.
3. Det må ikke iverksettes tiltak som kan endre de naturgitte produktjonsforhold eller forringe fuglens livsmiljø, uttak eller oppfylling av masse, ny utføring av kloakk eller andre konsentrerte forurensningstilførsler, henleggelse av avfall, sprenging av steinblokker, framføring av jordkabler og luftledninger, bygging av veier, oppføring av anlegg og andre innretninger eller bygninger. Oppregningen er ikke uttømmende.
4. Motorisert ferdsel til lands, herunder landing med fly og helikopter, samt bruk av modellbåter og modellfly, er forbudt. Telting/camping og ferdsel med hest er forbudt.
5. Departementet kan fastsette nærmere bestemmelser om ferdselen i området, dersom dette er nødvendig for å oppfylle formålet med fredningen, jf avsnitt III.

V

Bestemmelsene i avsnitt IV er ikke til hinder for:

1. Vedlikehold og drift av eksisterende bygninger, veier, faste innretninger m.v.
2. Telting og plassering av campingvogner for grunneierne eller deres gjester i umiddelbar nærhet av hytter eller helårsboliger.
3. Jordbruksdrift med de metoder som er vanlige i distriktet, på eksisterende kulturbeiter og dyrka mark. Dette omfatter også nødvendig vedlikehold av grøfter, gjødsling, bruk av kjemiske plantevernmidler og fjerning og oppsetting av trådgjerder. Oppregningen er ikke uttømmende.
4. Utøvelse av fiske, og sanking og opplag av tare til eget bruk på det enkelte gårdsbruk. Vedlikehold og bruk av eksisterende båtstøer (steinbrygger) kan fortsette. Til vedlikehold av båtstøene skal det fortrinnsvis brukes stedegent steinmateriale.
5. Motorisert ferdsel til Forsvarets øvingsfelt Marka, i forbindelse med næringsdrift som er tillatt etter vernereglene, og ferdsel til helårsboliger og hytter.
6. Gjennomføring av militær operativ virksomhet og motorisert ferdsel til politi-, ambulanse-, brannvern-, sikrings-, oppsyns-, skjøtsels- og forvaltningsformål.
7. Fjerning av steingjerder som ikke ligger i bruksgrenser, mot strand, vei eller i grensen for verneområdet.

8. Anlegg av le (åpning) i steingjerder når dette er nødvendig for driften av landbrukseiendommene.
9. Uttak av grus til eget gårdsbehov i eksisterende grusuttak gnr./bnr. 28/30.
10. Bruk av gjeterhund.
11. Fellefangst av mink i samsvar med viltlovens bestemmelser og forskrifter.
12. Ferdsel med hest på den vegetasjonsløse strandflaten.

VI

Forvaltningsmyndigheten kan gi tillatelse til:

1. Plassering av campingvogner utenom områdene nevnt i pkt. V, 2.
2. Framføring av luftledninger og jordkabler, bygging av veier eller anlegg, innretninger og bygninger som er nødvendige i forbindelse med landbruk, fiske, Forsvarets, Fyrvesenets og Televerkets virksomhet, eller av hensyn til allmenne fri-luftsinteresser.
3. Nyetablering av skogplantefelter dersom det ikke strider mot verneformålet.
4. Uttak av masse til eget bruk på det enkelte gårdsbruk på anviste steder. Det skal gjøres slik at det ikke i vesentlig grad endrer landskapets karakter. Grovere masse kan kun tas ut fra eksisterende massetak eller fra de blottlagte grus-områdene i strandsonene.
Forvaltningsmyndigheten kan pålegge restaurering av landskapet der det er gitt hjemmel for nye uttak i vernebestemmelserne og der dette etter forvaltningsmyndighetenes vurdering medfører skjemmende inngrep i landskapet. Restaureringen skal skje i samråd med grunneieren.
5. Drenering gjennom verneområdet fra tilgrensende mark.
6. Deponering av dyrkingsstein på særskilt angitte deponeringssteder.
7. Fjerning av kulturminner fra nyere tid (etter 1537) i samråd med kulturvernmyndighetene.
8. Kommersiell tarehøsting etter nærmere vilkår fastsatt av forvaltningsmyndigheten.
9. Felling av vilt som forårsaker vesentlig skade, i samsvar med viltlovens bestemmelser og forskrifter.

VII

Forvaltningsmyndigheten, eller den forvaltningsmyndigheten bestemmer, kan gjennomføre skjøtselstiltak i samsvar med fredningsformålet. Det kan utarbeides skjøtelsplan, som skal inneholde nærmere retningslinjer for gjennomføring av skjøtselstiltakene.

VIII

Forvaltningsmyndigheten kan gjøre unntak fra fredningsbestemmelsene når formålet med fredningen krever det, samt for vitenskapelige undersøkelser, arbeider av vesentlig samfunnsmessig betydning og i spesielle tilfeller dersom det ikke strir mot formålet med fredningen, jf avsnitt III.

IX

Forvaltningen av fredningsbestemmelsene tillegges fylkesmannen i Vest-Agder.

X

Disse bestemmelsene trer i kraft straks.

Forskrift om fredning for Nordhasselvika fuglefredningsområde, Farsund kommune, Vest-Agder. <https://lovdata.no/forskrift/1987-08-28-727>

Dato	FOR-1987-08-28-727
Publisert	II 1987 s 385
Ikrafttredelse	28.08.1987
Gjelder for	Farsund kommune, Agder
Hjemmel	LOV-1970-06-19-63-§14 og LOV-1970-06-19-63-§9, jf LOV-1970-06-19-63-§10 og LOV-1970-06-19-63-§21, LOV-1970-06-19-63-§22 og LOV-1970-06-19-63-§23 jf LOV-2009-06-19-100-§77
Korttittel	Forskrift om fuglefredningsområde, Farsund

Fastsatt ved kgl.res. 28. august 1987. Fremmet av Miljøverndepartementet.

I

I medhold av lov om naturvern av 19. juni 1970 nr. 63, § 14, 2. ledd og § 9, jf § 10 og §§ 21, 22 og 23, er fuglelivet og fuglenes livsmiljø i et område ved Nordhasselvika i Farsund kommune, Vest-Agder fylke fredet ved kgl.res. 28. august 1987 under betegnelsen «Nordhasselvika fuglefredningsområde».

II

Det fredete området berører følgende gnr./bnr.:

- 30/2, 3, 4, 9, 15, 17, 22, 23, 27, 37, 42, 59.
- 32/1, 2, 4, 5, 6, 7, 8, 10, 11, 12, 13, 19, sameie (en teig) og en ukjent teig under gnr. 31.
- 33/1, 10, 14, 19, 21, 37, 47, 53, 54, 56, 57, 81, 93, 98, 125, 249, 307, 311, 394, 403.

Fuglefredningsområdet omfatter ca 344 dekar landareal (inklusive utenforliggende øyer) og sjøarealer ut til 6 m dyp, målt ved lavvann.

Grensene framgår av kartblad nr. 5 og 6 (vernesone 9) i serien for Listastrendene landskapsvernområde, i målestokk 1:5.000, datert Miljøverndepartementet juli 1986. Kart og fredningsbestemmelser oppbevares i Farsund kommune, hos fylkesmannen i Vest-Agder og i Miljøverndepartementet.

III

Formålet med fredningen er å bevare det rike fuglelivet og fuglenes livsmiljø i området, særlig av hensyn til områdets viktige funksjon for trekkende og overvintrende fugl. Sjøarealene er vernet for å sikre viktige nærings- og overvintringsområder for vannfugl, som inkluderer områder med rik og variert algevegetasjon, samt gyte- og oppvekstområder for fisk.

IV

For fuglefredningsområdet gjelder følgende bestemmelser (jf avsnitt V):

1. Vegetasjon som er viktig for fuglenes livsmiljø, er fredet mot enhver skade og ødeleggelse.
2. Fugler, herunder deres reir og egg, er fredet mot enhver form for skade, ødeleggelse og unødig forstyrrelse (jf viltlovens § 3). Jakt, fangst og bruk av skytevåpen er forbudt. Det er båndtvang i tidsrommet 1. mars til 1. november. Utsetting av vilt er ikke tillatt. For øvrig gjelder viltlovens bestemmelser og forskrifter.
3. Det må ikke iverksettes tiltak som kan endre de naturgitte produktjonsforhold eller forringe fuglenes livsmiljø, som f.eks. drenering og annen form for tørrlegging, uttak eller oppfylling av masse, ny utføring av kloakk eller andre konsentrerte forureningsstilførsler, henleggelse av avfall, sprenging av steinblokker, framføring av jordkabler og luftledninger, bygging av veier, oppføring av anlegg og andre innretninger eller bygninger. Oppregningen er ikke uttømmende.
4. Motorisert ferdsel til lands, herunder landing med fly og helikopter, samt bruk av modellbåter og modellfly, er forbudt. Telting/camping og ferdsel med hest er forbudt i sanddyneområdene.
5. Departementet kan fastsette nærmere bestemmelser om ferdselen i området, dersom dette er nødvendig for å oppfylle formålet med fredningen, jf avsnitt III.

V

Bestemmelsene i avsnitt IV er ikke til hinder for:

1. Vedlikehold og drift av eksisterende bygninger, veier, faste innretninger m.v.
2. Telting/camping i statens friluftsområde (Bauskesanden). Plassering av campingvogner for grunneierne eller deres gjester i umiddelbar nærhet av hytter eller helårsboliger.
3. Skogsdrift i leplantefeltene etter gjeldende avtaler og etter lov om skogbruk og skogvern. Lebeltene skal skjottes som verneskog med en gradvis foryngelse.
4. Jordbruksdrift med de metoder som er vanlige i distriktet, på eksisterende kulturbeiter og dyrka mark. Dette omfatter også nødvendig vedlikehold og grøfter, gjødsling, bruk av kjemiske plantevernmidler og fjerning og oppsetting av trådgjerder. Oppregningen er ikke uttømmende.
5. Utøvelse av fiske, og sanking og opplag av tare til eget bruk på det enkelte gårdsbruk. Vedlikehold og bruk av eksisterende båtstøer (steinbrygger) kan fortsette. Til vedlikehold av båtstøene skal det fortrinnsvis brukes stedegnet steinmateriale.
6. Motorisert ferdsel i forbindelse med næringsdrift som tillatt etter vernereglene.
7. Gjennomføring av militær operativ virksomhet og motorisert ferdsel til politi-, ambulanse-, brannvern-, sikrings-, oppsyns-, skjøtsels- og forvaltningsformål.
8. Ferdsel med hest på den vegetasjonsløse strandflaten. Forvaltningsmyndigheten kan godkjenne traséer gjennom sanddynene for å komme ut på strandflaten.
9. Fjerning av steingjerder som ikke ligger i bruksgrenser, mot strand, vei eller i grensen for verneområdet.
10. Anlegg av le (åpning) i steingjerder når dette er nødvendig for driften av landbrukseiendommene.
11. Fjerning av skrap i Steinsvika og på Nordhassel i regi av forvaltningsmyndigheten, som ledd i restaurering av området.
12. Avplanering av gamle grustak i den søndre og nordre del av Steinsvika, i regi av forvaltningsmyndigheten i samråd med grunneieren.
13. Uttak av grus på Midthassel (Steinsvika) i de blottede gruspartiene i strandsonen, som vist på kart nr. 5.
14. Bruk av gjeterhund.
15. Fellefangst av mink i samsvar med viltlovens bestemmelser og forskrifter.
16. Oppdyrking av et avgrenset område som vist på kart nr. 5.
17. Flytting av båtstøer (steinbrygger)

VI

Forvaltningsmyndigheten kan gi tillatelse til:

1. Plassering av campingvogner utenom områdene nevnt i pkt. V, 2.
2. Framføring av luftledninger og jordkabler, bygging av veier eller anlegg, innretninger og bygninger som er nødvendig i forbindelse med landbruk, fiske, Forsvarets, Fyrvesenets og Televerkets virksomhet, eller av hensyn til allmenne friluftsjakter.
3. Nyetablering av skogplantefelter dersom det ikke strider mot verneformålet.
4. Uttak av masse på anviste steder til eget bruk på det enkelte gårdsbruk, slik at det ikke i vesentlig grad endrer landskapets karakter. Fin sand kan kun tas ut på den vegetasjonsløse strandflaten. Grovere masse kan kun tas ut fra eksisterende massetak eller fra det de blottlagte grusområdene i strandsonene.
Forvaltningsmyndigheten kan pålegge restaurering av landskapet der det er gitt hjemmel for nye uttak i vernebestemmelsene og der dette etter forvaltningsmyndighetenes vurdering medfører skjæmmende inngrep i landskapet. Restaureringen skal skje i samråd med grunneieren.
5. Drenering gjennom verneområdet fra tilgrensende mark.
6. Deponering av dyrkingsstein på særskilt angitte depotsteder.
7. Fjerning av kulturminner fra nyere tid (etter 1537) i samråd med kulturvernmyndighetene.
8. Kommersiell tarehøsting innenfor begrensede områder, etter nærmere vilkår fastsatt av forvaltningsmyndigheten.
9. Felling av vilt som forårsaker vesentlig skade, i samsvar med viltlovens bestemmelser og forskrifter.
10. Etablering av mindre båtstøer (steinbrygger).

VII

Forvaltningsmyndigheten, eller den forvaltningsmyndigheten bestemmer, kan gjennomføre skjøtselstiltak i samsvar med fredningsformålet. Det kan utarbeides skjøtelsesplan, som skal inneholde nærmere retningslinjer for gjennomføring av skjøtelseltakene.

VIII

Forvaltningsmyndigheten kan gjøre unntak fra fredningsbestemmelsene når formålet med fredningen krever det, samt for vitenskaplige undersøkelser, arbeider av vesentlig samfunnsmessig betydning og i spesielle tilfeller dersom det ikke strir mot formålet med fredningen, jf avsnitt III.

IX

Forvaltningen av fredningsbestemmelsene tillegges fylkesmannen i Vest-Agder.

X

Disse bestemmelser trer i kraft straks.

Forskrift om fredning for Steinodden plante- og fuglefredningsområde, Farsund kommune, Vest-Agder. <https://lovdata.no/forskrift/1987-08-28-728>

Dato	FOR-1987-08-28-728
Publisert	II 1987 s 388
Ikrafttredelse	28.08.1987
Sist endret	FOR-2013-03-15-284 fra 01.07.2013
Gjelder for	Farsund kommune, Agder
Hjemmel	LOV-1970-06-19-63-§13 og LOV-1970-06-19-63-§14 og LOV-1970-06-19-63-§9, jf LOV-1970-06-19-63-§10 og LOV-1970-06-19-63-§21, LOV-1970-06-19-63-§22 og LOV-1970-06-19-63-§23 jf LOV-2009-06-19-100-§77
Korttittel	Forskrift om Steinodden fredningsområde

Fastsatt ved kgl.res. 28. august 1987. Fremmet av Miljøverndepartementet. Endret ved forskrift 15 mars 2013 nr. 284 (i kraft 1 juli 2013).

I

I medhold av lov om naturvern av 19. juni 1970 nr. 63, § 13 og § 14, 2. ledd og § 9, jf § 10 og §§ 21, 22 og 23, er plantene og plantenes voksesteder og fuglelivet og fuglenes livsmiljø i et område ved Steinodden i Farsund kommune, Vest-Agder fylke fredet ved kgl.res. 28. august 1987 under betegnelsen «Steinodden plante- og fuglefredningsområde».

II

Plante- og fuglefredningsområdet, jf § 9, § 13 og § 14, 2. ledd, berører følgende gnr./bnr:

- 36/1, 2, 16, 17, 32, 57, 127 og 241.
- 37/9-12 (sameie).

Fuglefredningsområdet, jf § 9 og § 14, 2. ledd, berører følgende gnr./bnr:

- 35/10, 12, 14, 17, 21, 24.
- 36/4, 6, 7, 8, 11, 14, 19, 21, 22, 25, 29, 30, 33, 34, 37, 39, 40, 41, 42, 44, 45, 46, 48, 50, 61, 62, 67, 68, 88, 89, 94, 98, 114, 121, 136, 150, 151, 152, 153, 154, 157, 209, 235, 270.
- 37/2, 3, 5, 6, 8, 9, 11, 12, 14, 17, 18, 19, 21, 25, 26, 28, 29, 30, 31, 32, 35, 41, 42, 73, 75.
- 38/1, 2, 4, 5, 6, 7, 8, 9, 12, 13, 14, 19, 21.
- 40/4, 12, samt en del av fellesstrand på gnr. 40.

De fredete arealene omfatter ca 1.300 dekar landareal, samt utenforliggende sjøområder ut til 6 m dyp, målt ved lavvann. Plante- og fuglefredningsområdet utgjør ca 87 dekar, og fuglefredningsområdet utgjør ca 1.213 dekar.

Grensene framgår av kartblad nr. 7 og 8 (vernesone 12) i serien for Listastrendene landskapsvernområde, i målestokk 1:5.000, datert Miljøverndepartementet juli 1986. Kart og fredningsbestemmelsene oppbevares i Farsund kommune, hos fylkesmannen i Vest-Agder, i Miljødirektoratet og i Miljøverndepartementet.

De nøyaktige grensene skal avmerkes i marka etter nærmere anvisning av forvaltningsmyndigheten, jf avsnitt IX. Knekkpunktene bør koordinatfestes.

III

Formålet med fredningen er å bevare en rik og variert flora med plantenes vokseplasser, det rike fuglelivet og fuglenes livsmiljø i området, særlig av hensyn til områdets viktige funksjon for trekkende og overvintrende fugl. Sjøarealene er vernet for å sikre viktige nærings- og overvintringsområder for vannfugl, som inkluderer områder med rik og variert algevegetasjon, samt gyte- og oppvekstområder for fisk.

IV

Følgende vernebestemmelser gjelder for området (jf avsnitt V):

1. Vegetasjon som er viktig for fuglenes livsmiljø, er fredet mot enhver skade og ødeleggelse. Fugler, herunder deres reir og egg, er fredet mot enhver form for skade, ødeleggelse og unødig forstyrrelse (jf viltlovens § 3). Jakt, fangst og bruk av skytevåpen er forbudt. Det er båndtvang i tidsrommet 1. mars til 1. november. Utsetting av vilt er ikke tillatt. For øvrig gjelder viltlovens bestemmelser og forskrifter.
2. Det må ikke iverksettes tiltak som kan endre de naturgitte produksjonsforhold eller forringe fuglenes og plantenes livsmiljø, som f.eks. drenering og annen form for tørrlegging, uttak eller oppfylling av masse, ny utføring av kloakk eller andre konsentrerte forurensningstilførsler, henleggelse av avfall, sprenging av steinblokker, framføring av jordkabler og luftledninger, bygging av veger, oppføring av anlegg og andre faste innretninger eller bygninger. Oppregningen er ikke uttømmende.
3. Motorisert ferdsel til lands, herunder landing med fly og helikopter, samt bruk av modellbåter og modellfly er forbudt. Telting/camping er forbudt jf pkt. VI. 1.
4. Departementet kan fastsette nærmere bestemmelser om regulering av ferdselen i området, dersom dette er nødvendig for å oppfylle formålet med fredningen, jf avsnitt III.
5. I plante- og fuglefredningsområdet, jf avsnitt II, er vegetasjonen, herunder døde busker og trær, fredet mot skader og ødeleggelser av enhver art som ikke skyldes lovlig ferdsel og beite. Nydyrking og annen ny jordbruksdrift, samt gjødsling og bruk av kjemiske plantevernmidler på beitearealer, er ikke tillatt. For øvrig må ikke planter og plantedeler fjernes, og det er forbudt å innføre nye plantearter.

V

Bestemmelsene i avsnitt IV er ikke til hinder for:

1. Vedlikehold og drift av eksisterende bygninger, veier, faste innretninger m.v. Til vedlikehold av båtstøer skal det fortrinnsvis benyttes stedegnet steinmateriale.
2. Plassering av campingvogner for grunneierne eller deres gjester i umiddelbar nærhet av hytter eller helårsboliger.
3. Skogdrift i leplantefeltene etter gjeldende avtaler og etter lov om skogbruk og skogvern. Lebeltene skal skjøttes som verneskog med en gradvis foryngelse.
4. Jordbruksdrift med de metoder som er vanlige i distriktet, på eksisterende kulturbeiter og dyrka mark, med unntak av beitearealer i plante- og fuglefredningsområdet, jf avsnitt II og pkt. IV. 5. Jordbruksdriften omfatter for øvrig også nødvendig vedlikehold av grøfter, gjødsling, bruk av kjemiske plantevernmidler og fjerning og oppsetting av trådgjerder på eksisterende kulturbeiter og dyrka mark. Oppregningen er ikke uttømmende.
5. Nydyrking i 3 delområder som angitt på kart.
6. Utøvelse av fiske, og sanking og opplag av tare til eget bruk på det enkelte gårdsbruk.
7. Motorisert ferdsel i forbindelse med næringsdrift som er tillatt etter vernereglene.

8. Gjennomføring av militær operativ virksomhet og motorisert ferdsel til politi-, ambulanse-, brannvern-, sikrings-, oppsyns-, skjøtsels- og forvaltningsformål.
9. Fjerning av steingjerder som ikke ligger i bruksgrenser, mot strand, vei og i grensen for verneområdet.
10. Anlegg av le (åpning) i steingjerder når dette er nødvendig for driften av landbrukseiendommen.
11. Fjerning av skrap på Steinodden, gammel betongmur ved Lista fyr, skrap og piggråd på Steinodden som et ledd i forvaltningen av området, og avplanering av grustak på Steinodden i samråd med grunneieren.
12. Bruk av gjeterhund, fellefangst av mink og rådyrjakt i lebeltene i samsvar med viltlovens bestemmelser og forskrifter.
13. Avsviing av takrør i plante- og fuglefredningsområdet, jf pkt. IV. 5, i tidsrommet 1. desember til og med 15. februar.
14. Uttak av masse på gnr./bnr. 37/41, som anvist i utskiftingsforretningen for Vågsvoll.

VI

Forvaltningsmyndigheten kan gi tillatelse til:

1. Plassering av campingvogner utenom området nevnt i pkt. V. 2, og telting/camping ellers i området.
2. Framføring av luftledninger og jordkabler, bygging av veier eller anlegg, innretninger og bygninger som er nødvendige i forbindelse med landbruk, fiske, Forsvarets, Fyrvesenets og Televerkets virksomhet, eller av hensyn til allmenne fri-luftsinteresser.
3. Nyetablering av skogplantefelter dersom det ikke strider mot verneformålet.
4. Uttak av masse på anviste steder til eget bruk på det enkelte gårdsbruk, slik at det ikke i vesentlig grad endrer landskapets karakter.
Forvaltningsmyndigheten kan pålegge restaurering av landskapet der det er gitt hjemmel for nye uttak i vernebestemmelsene og der dette etter forvaltningsmyndighetenes vurdering medfører skjemmende inngrep i landskapet. Restaureringen skal skje i samråd med grunneieren.
5. Drenering gjennom verneområdet fra tilgrensende mark.
6. Deponering av dyrkingsstein på særskilt angitte deponeringssteder.
7. Fjerning av kulturminner fra nyere tid (etter 1537) i samråd med kulturvernmyndighetene.
8. Kommersiell tarehøsting innenfor begrensede områder, etter nærmere vilkår fastsatt av forvaltningsmyndighetene.
9. Avsviing av takrør i plante- og fuglefredningsområdet, jf pkt. IV. 5, utover tidsrommet 1. desember til og med 15. februar, jf pkt. V. 13.
10. Felling av vilt som forårsaker vesentlig skade i fuglefredningsområdet, i samsvar med viltlovens bestemmelser og forskrifter.

VII

Forvaltningsmyndigheten, eller den forvaltningsmyndigheten bestemmer, kan gjennomføre skjøtselstiltak i samsvar med fredningsformålet. Det kan utarbeides skjøtselsplan, som skal inneholde nærmere retningslinjer for gjennomføring av skjøtselstiltakene.

VIII

Forvaltningsmyndighetene kan gjøre unntak fra fredningsbestemmelsene når formålet med fredningen krever det, samt for vitenskapelige undersøkelser, arbeider av vesentlig samfunnsmessig betydning og i spesielle tilfeller dersom det ikke strir mot formålet med fredningen, jf avsnitt III.

IX

Forvaltningen av fredningsbestemmelsene tillegges fylkesmannen i Vest-Agder.

X

Disse bestemmelsene trer i kraft straks.

Forskrift om fredning for Stave plantefredningsområde, Farsund kommune, Vest-Agder. <https://lovdata.no/forskrift/1987-08-28-729>

Dato	FOR-1987-08-28-729
Publisert	II 1987 s 392
Ikrafttredelse	28.08.1987
Sist endret	FOR-2013-03-15-284 fra 01.07.2013
Gjelder for	Farsund kommune, Agder
Hjemmel	LOV-1970-06-19-63-§13 og LOV-1970-06-19-63-§9, jf LOV-1970-06-19-63-§10 og LOV-1970-06-19-63-§21, LOV-1970-06-19-63-§22 og LOV-1970-06-19-63-§23 jf LOV-2009-06-19-100-§77
Korttittel	Forskrift om plantefredningsområde, Farsund

Fastsatt ved kgl.res. 28. august 1987. Fremmet av Miljøverndepartementet. Endret ved forskrift 15 mars 2013 nr. 284 (i kraft 1 juli 2013).

I

I medhold av lov om naturvern av 19. juni 1970 nr. 63, § 13 og § 9, jf § 10 og § 21, § 22 og § 23, er plantelivet og plantenes voksesteder i et område Svinestitjønna og Stavstø i Farsund kommune, Vest-Agder fylke fredet ved kgl.res. 28. august 1987 under betegnelsen «Stave plantefredningsområde».

II

Plantefredningsområdet berører følgende gnr./bnr: 42/4, 23, samt fellesstrand på gnr. 42.

Plantefredningsområdet omfatter ca. 80 dekar landareal, samt utenforliggende sjøarealer ut til 6 m dyp, målt ved lavvann.

Grensene framgår av kartblad nr. 8 (i vernesone 13) i serien for Listastrendene landskapsvernområde, i målestokk 1:5.000, datert Miljøverndepartementet juli 1986. Kartet og fredningsbestemmelsene oppbevares i Farsund kommune, hos fylkesmannen i Vest-Agder, i Miljødirektoratet og i Miljøverndepartementet.

De nøyaktige grensene skal avmerkes i marka etter nærmere anvisning av forvaltningsmyndigheten, jf avsnitt IX. Knekkpunktene bør koordiantfestes.

III

Formålet med fredningen er å bevare en rik og variert flora med plantenes vokseplasser.

IV

For plantefredningsområdet gjelder følgende bestemmelser (jf avsnitt V):

1. Vegetasjonen, herunder døde busker og trær, er fredet mot skader og ødeleggelse av enhver art som ikke skyldes lovlig ferdsel og beite. Nydyrking og annen ny jordbruksdrift, samt gjødsling og bruk av kjemiske plantevernmidler er ikke tillatt.
Planter og plantedeler må ikke fjernes, og det er forbudt å innføre nye plantearter.
2. Det må ikke iverksettes tiltak som kan endre de naturgitte produksjonsforhold eller forringe plantenes livsmiljø, som f.eks. drenering, uttak eller oppfylling av masse, ny utføring av kloakk eller andre konsentrerte forurensningstilførsler, henleggelse av avfall, sprenging av steinblokker framføring av jordkabler og luftledninger, bygging av veier, oppføring av anlegg og andre innretninger eller bygninger. Oppregningen er ikke uttømmende.
3. Motorisert ferdsel til lands er forbudt.
4. Departementet kan fastsette nærmere bestemmelser om ferdselen i området, dersom dette er nødvendig for å oppfylle formålet med fredningen, jf avsnitt III.

V

Bestemmelsene i avsnitt IV er ikke til hinder for:

1. Utøvelse av fiske, og sanking og opplag av tare til eget bruk på det enkelte gårdsbruk.
2. Motorisert ferdsel i forbindelse med næringsdrift som er tillatt etter vernereglene.
3. Gjennomføring av militær operativ virksomhet og motorisert ferdsel til politi-, ambulanse-, brannvern-, sikrings-, oppsyns-, skjøtsels- og forvaltningsformål.
4. Fjerning av steingjerder som ikke ligger i bruksgrenser, mot strand, vei eller i grensen for verneområdet.
5. Anlegg av le (åpning) i steingjerder når dette er nødvendig for driften av landbrukseiendommene.

VI

Forvaltningsmyndigheten kan gi tillatelse til:

Framføring av luftledninger og jordkabler, bygging av veier eller anlegg, innretninger og bygninger som er nødvendige i forbindelse med landbruk, fiske, Forsvarets, Fyrvesenets og Televerkets virksomhet, eller av hensyn til allmenne friluftsinnteresser.

VII

Forvaltningsmyndigheten, eller den forvaltningsmyndigheten bestemmer, kan gjennomføre skjøtselstiltak i samsvar med fredningsformålet. Det kan utarbeides skjøtselsplan, som skal inneholde nærmere retningslinjer for gjennomføring av skjøtselstiltakene.

VIII

Forvaltningsmyndigheten kan gjøre unntak fra fredningsbestemmelsene når formålet med fredningen krever det, samt for vitenskapelige undersøkelser, arbeider av vesentlig samfunnsmessig betydning og i spesielle tilfeller dersom det ikke strir mot formålet med fredningen, jf avsnitt III.

IX

Forvaltningen av fredningsbestemmelsene tillegges fylkesmannen i Vest-Agder.

X

Disse bestemmelsene trer i kraft straks.

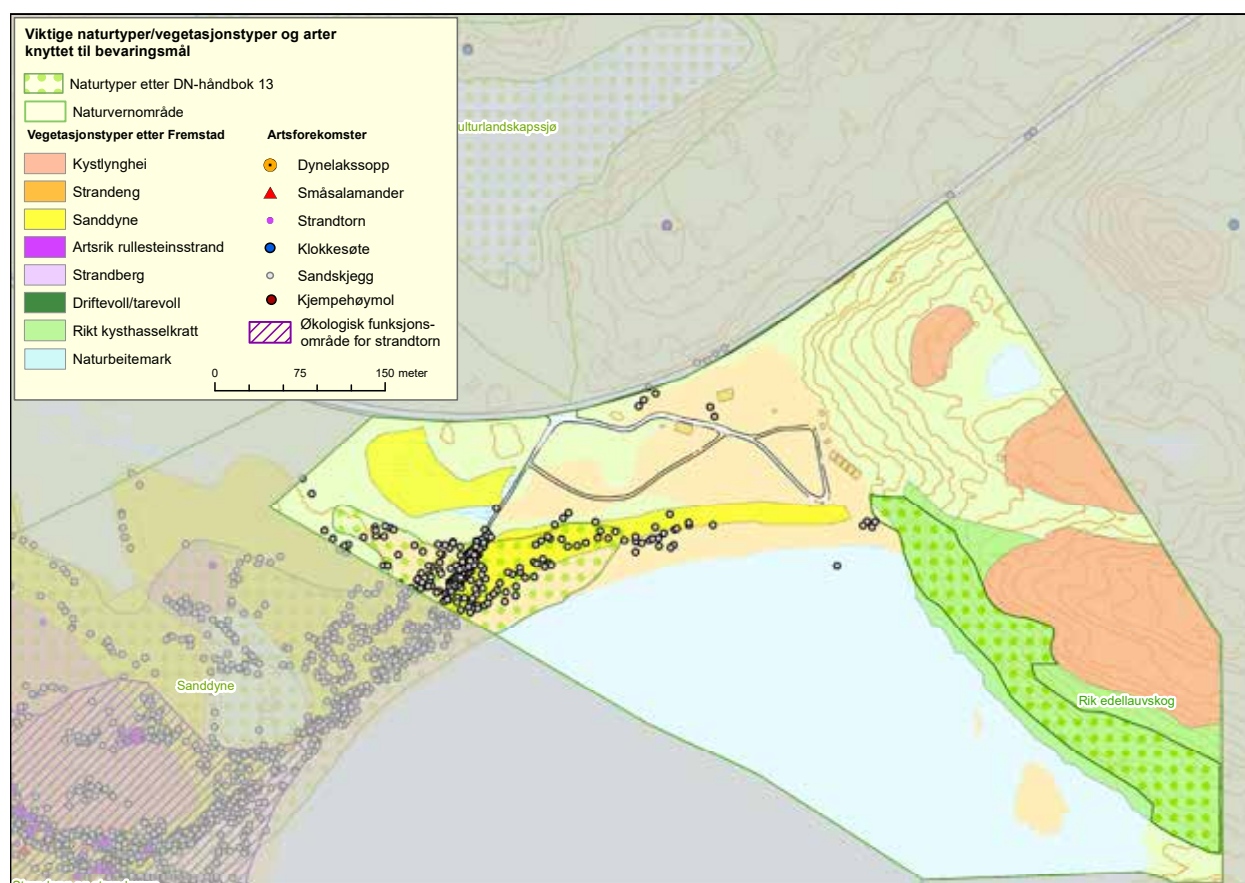
VEDLEGG 2

NATURTYPER OG ARTSMANGFOLD (sonevise kart)

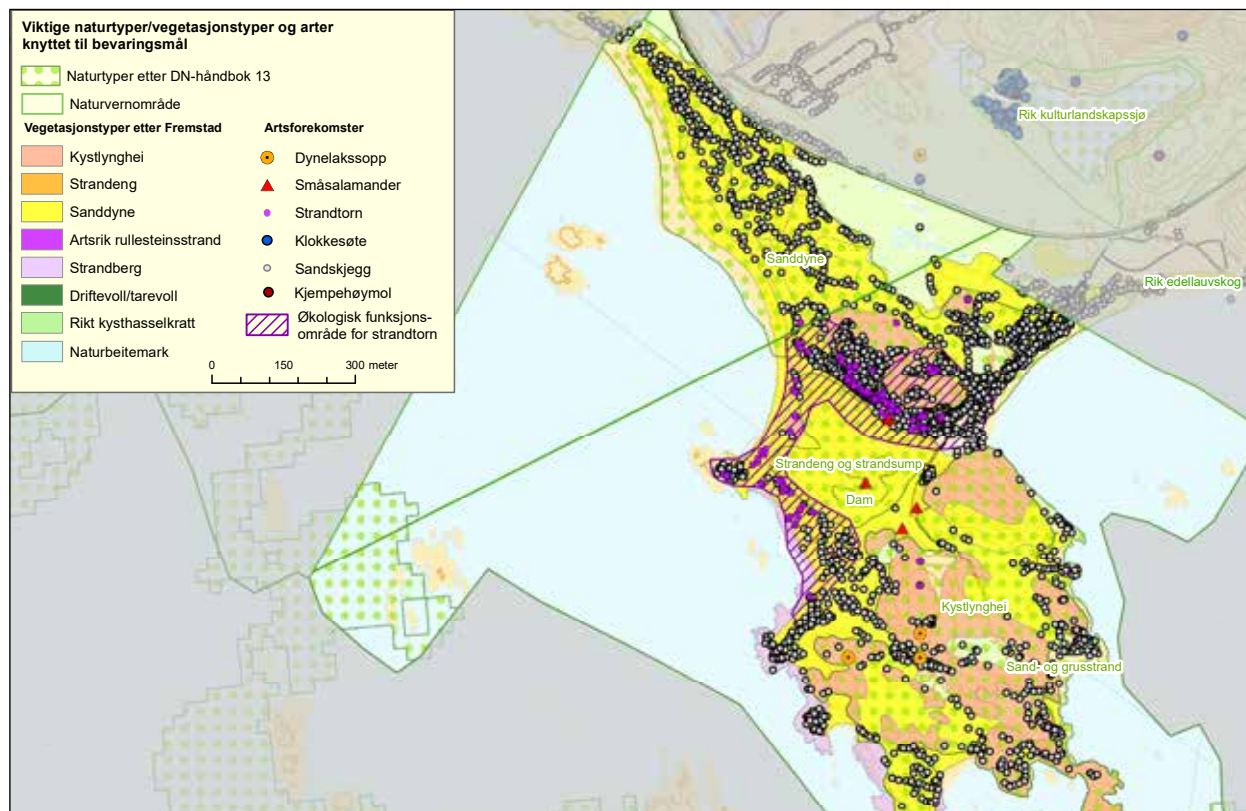
Kartutsnittene viser viktige forekomster av naturtyper eller vegetasjonstyper og arter som er omfattet av bevaringsmål i forvaltningsplanen del 2. Vegetasjonskartleggingen er gjort i to omganger. Lomsesanden-Vere er kartlagt i 2004, mens Vest-Lista fra Vere til Varnes ble kartlagt i 2011. Under vegetasjonstypen sanddyne inngår alle utforminger av typen, inkludert dynetrau. Strandeng omfatter strandeng med tørrere utforminger og havstrandvegetasjon. I noen tilfeller kan det være overlapp mellom ulike typer, for eksempel kan det forekomme tangvoller/driftevoller på sand-/grusstrand eller rullesteinstrand. Kartet viser da området med bare en av disse typene.

Naturbeitemark er betinget av bruk og kan inngå i flere ulike vegetasjonstyper. Det vil si at naturbeitemark kan finnes både i strandeng, sanddynemark, artsrik rullesteinstrand og kulturbetinget engvegetasjon. Det som er avgrenset som naturbeitemark i kartene, er i all hovedsak kulturbetinget engvegetasjon med registrert beite. Figurene i vegetasjonskartet sier ikke nødvendigvis noe om kvaliteten og bruksintensiteten på marka.

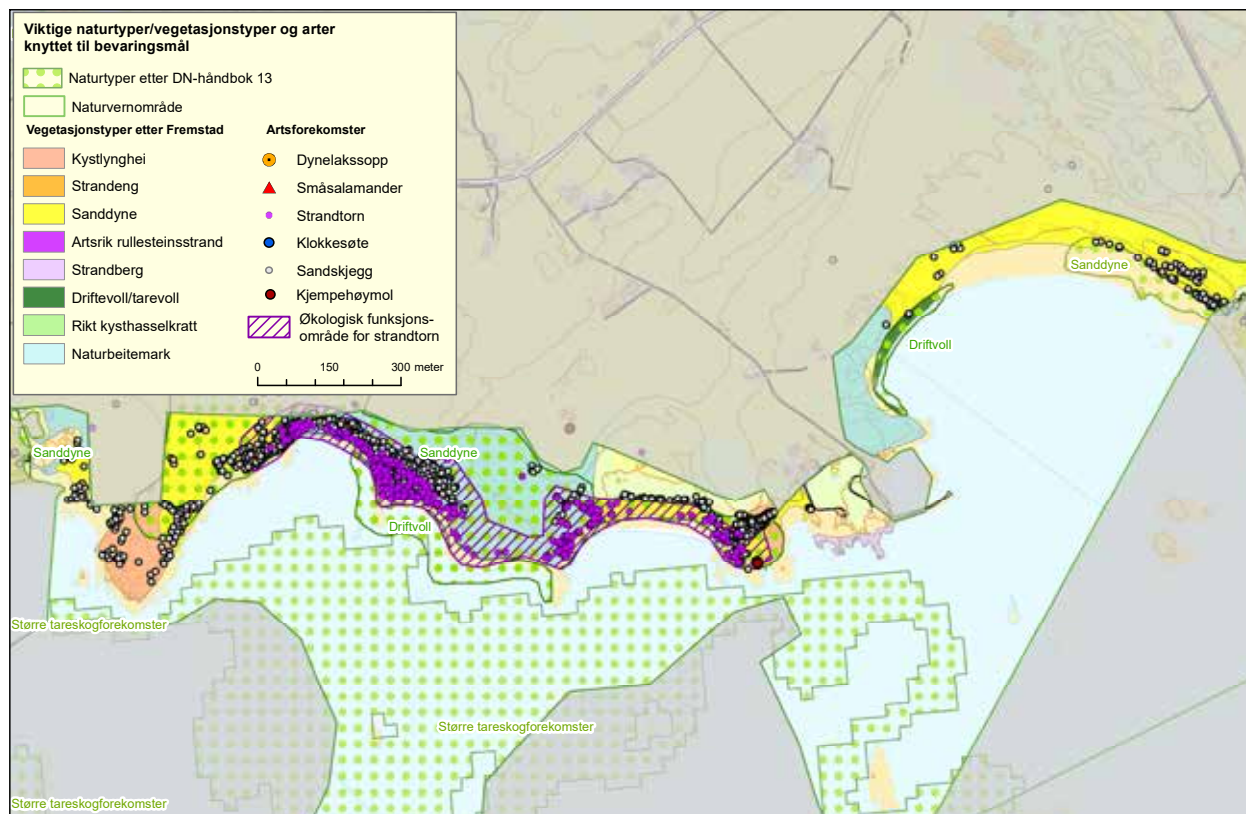
1. Lomsesanden – Arter og vegetasjonstyper knyttet til bevaringsmål



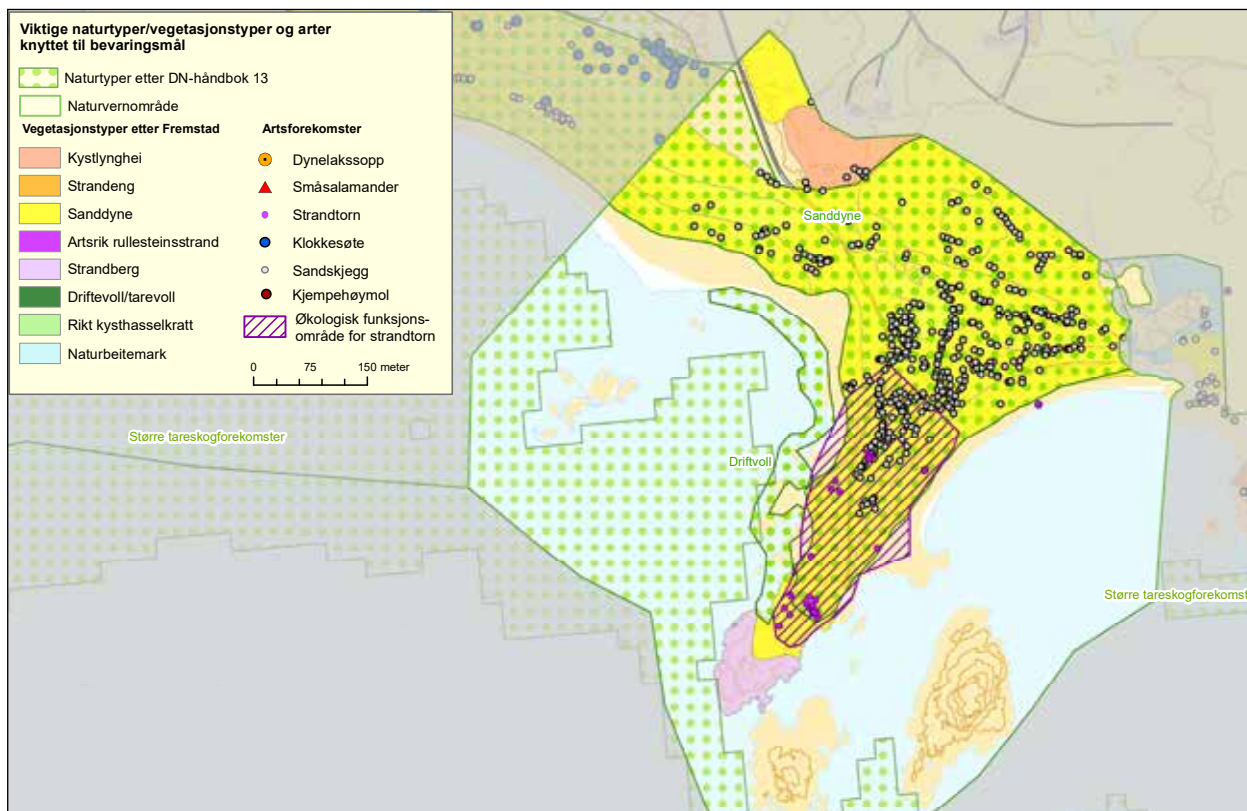
2. Einarsneset – Arter og vegetasjonstyper knyttet til bevaringsmål



3. Haugestranda – Arter og vegetasjonstyper knyttet til bevaringsmål



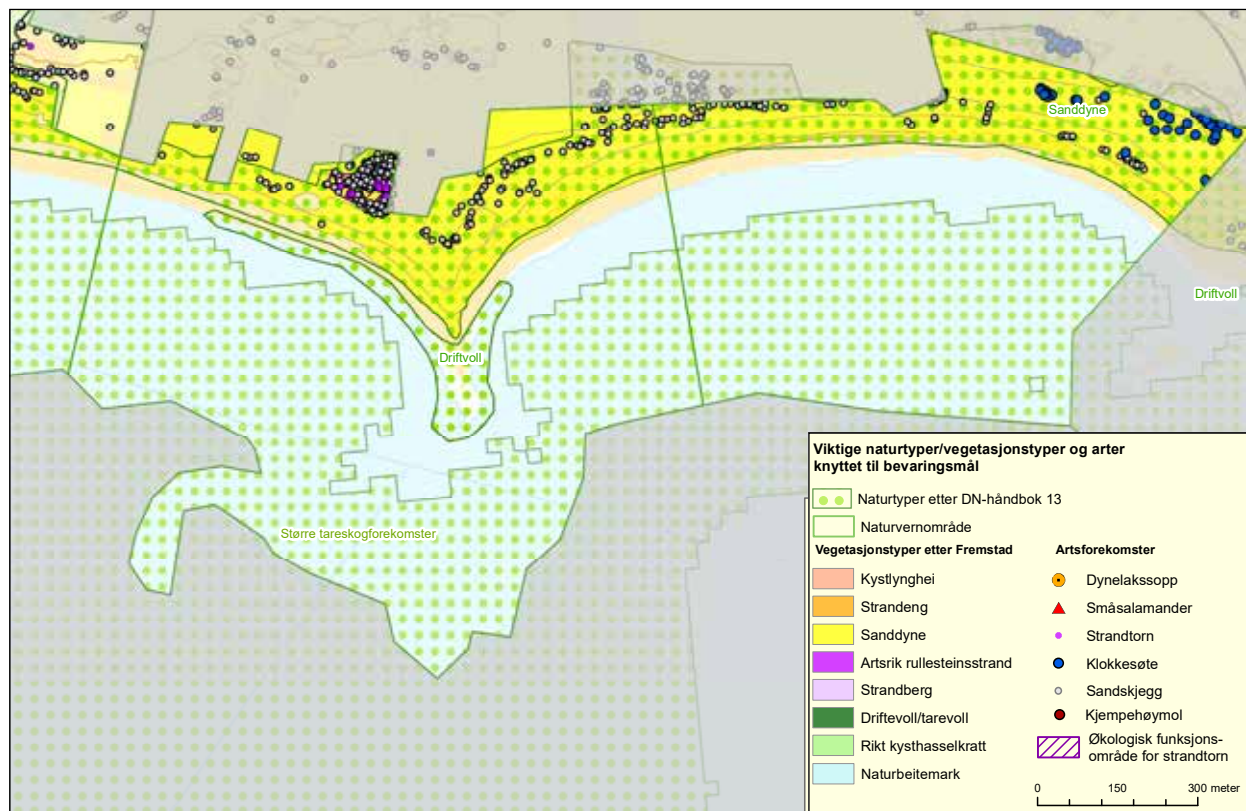
4. Havika – Arter og vegetasjonstyper knyttet til bevaringsmål



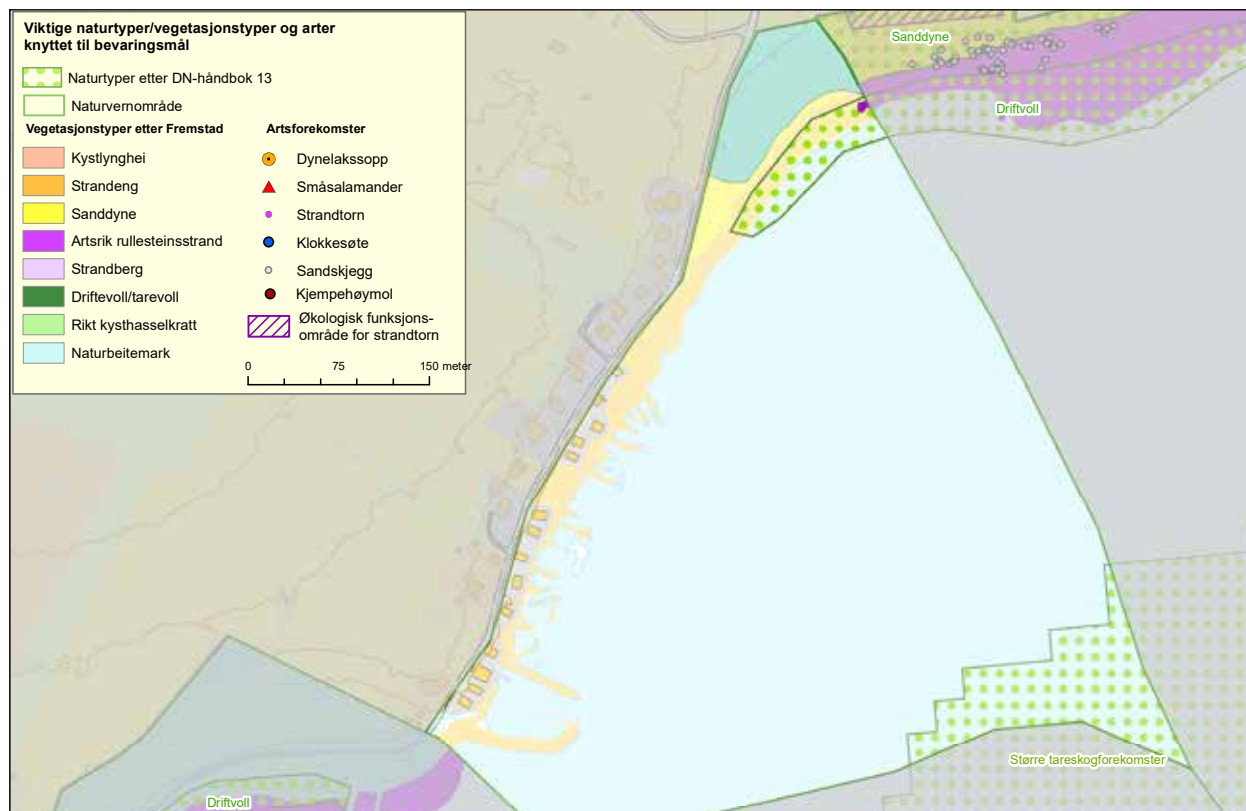
5. Kviljo, vestre del – Arter og vegetasjonstyper knyttet til bevaringsmål



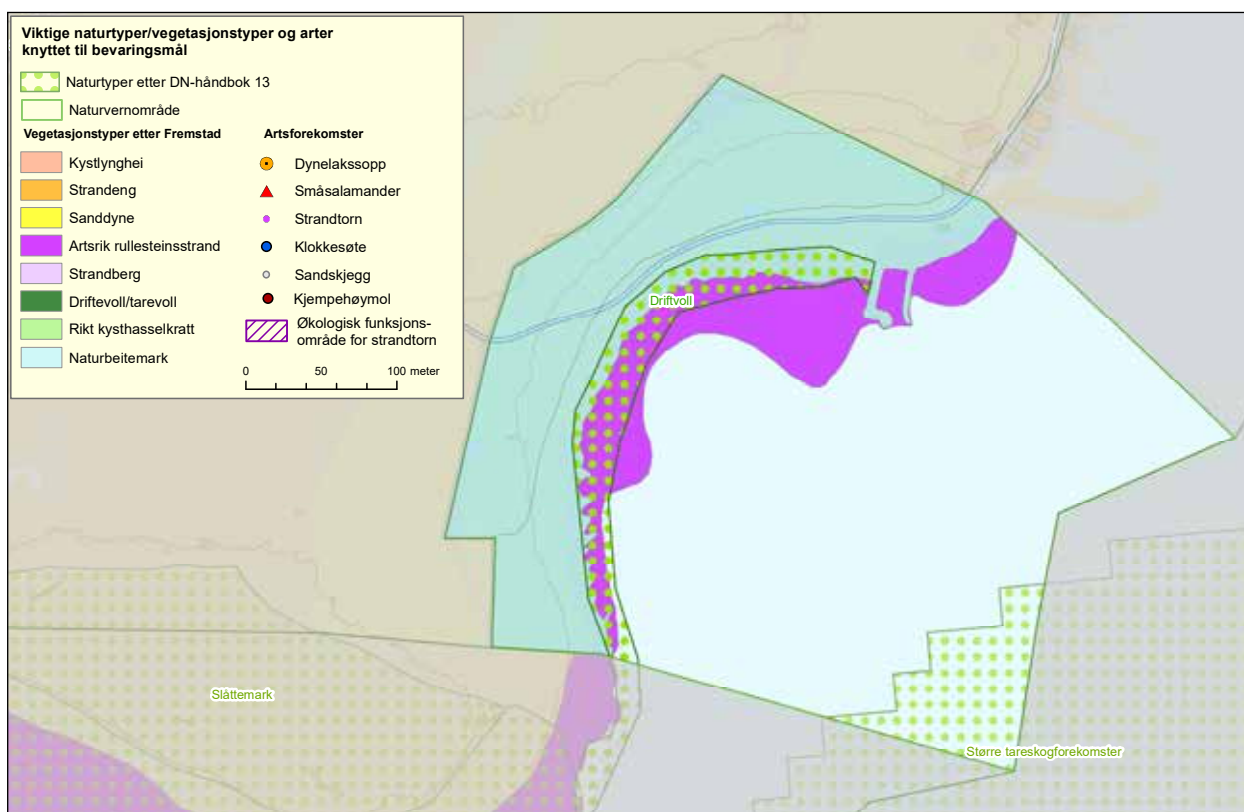
6. Kviljo, østre del – Arter og vegetasjonstyper knyttet til bevaringsmål



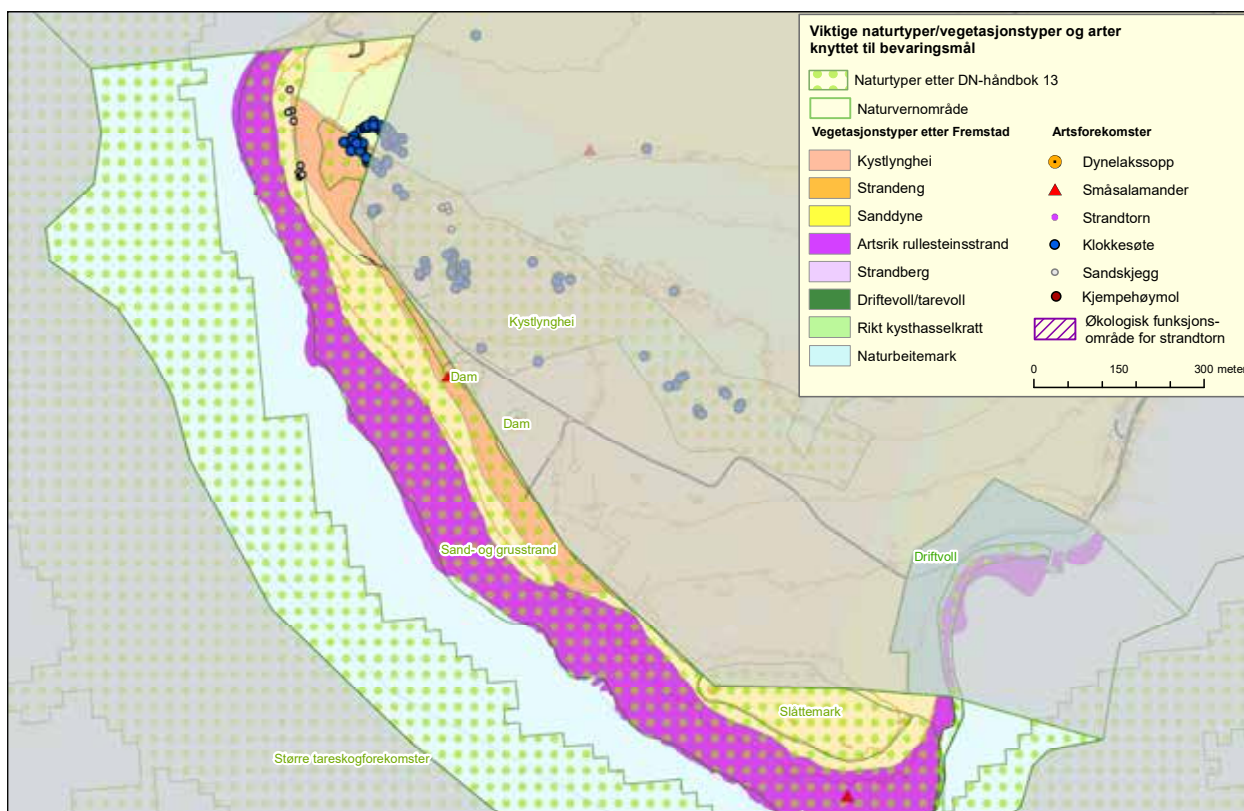
7. Østhassel strand – Arter og vegetasjonstyper knyttet til bevaringsmål



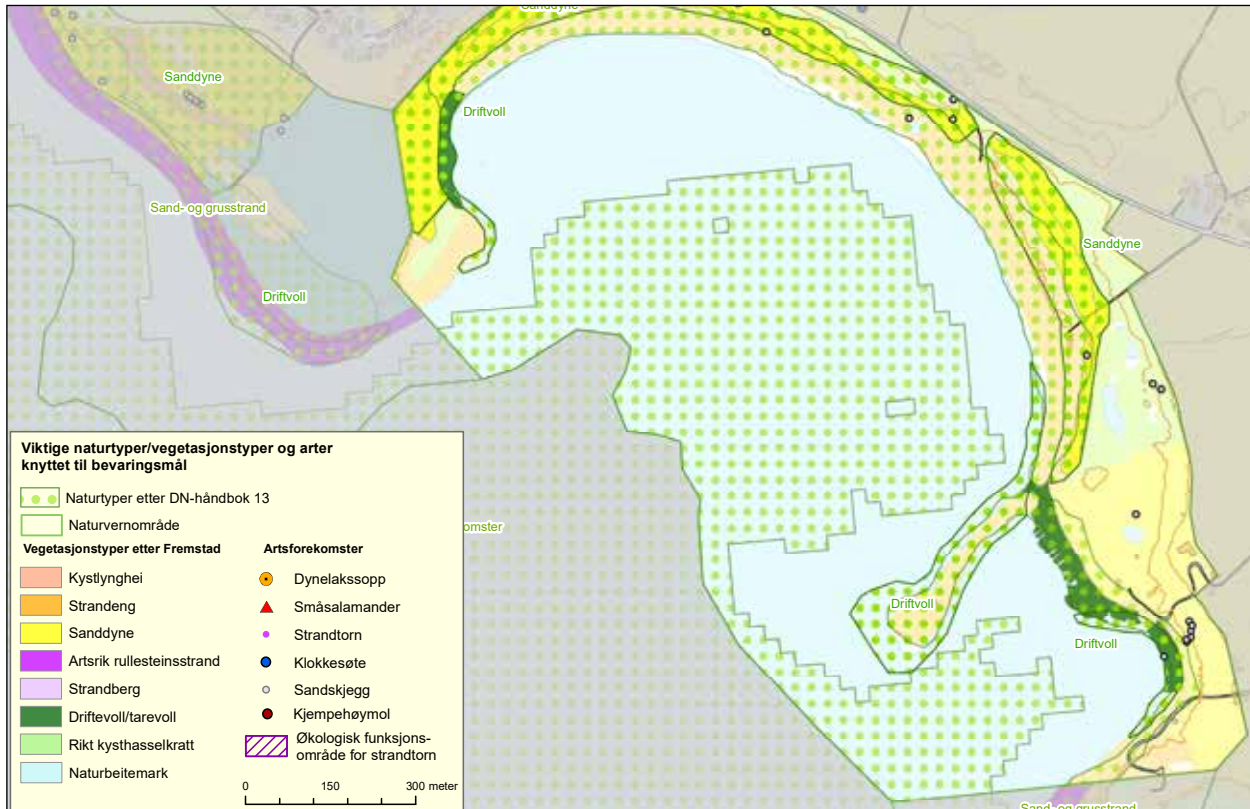
8. Fuglevika – Arter og vegetasjonstyper knyttet til bevaringsmål



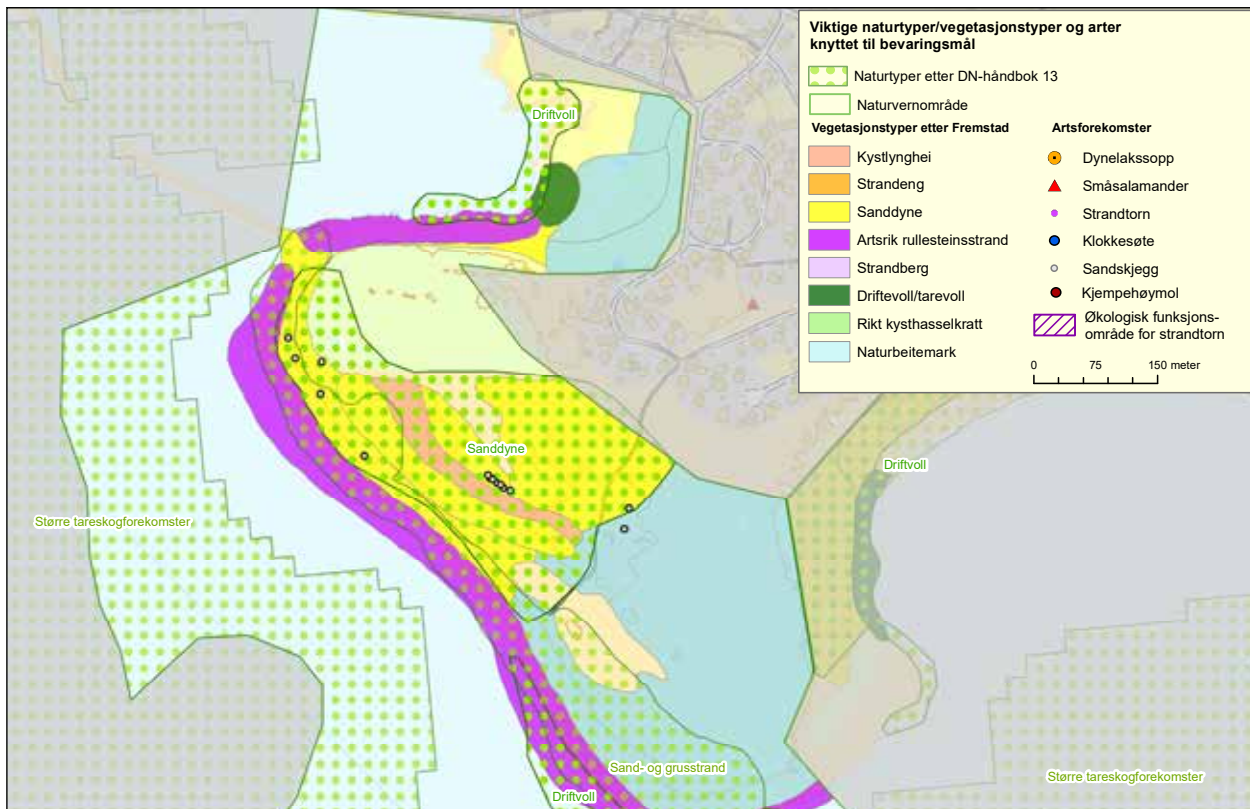
9. Marka – Arter og vegetasjonstyper knyttet til bevaringsmål



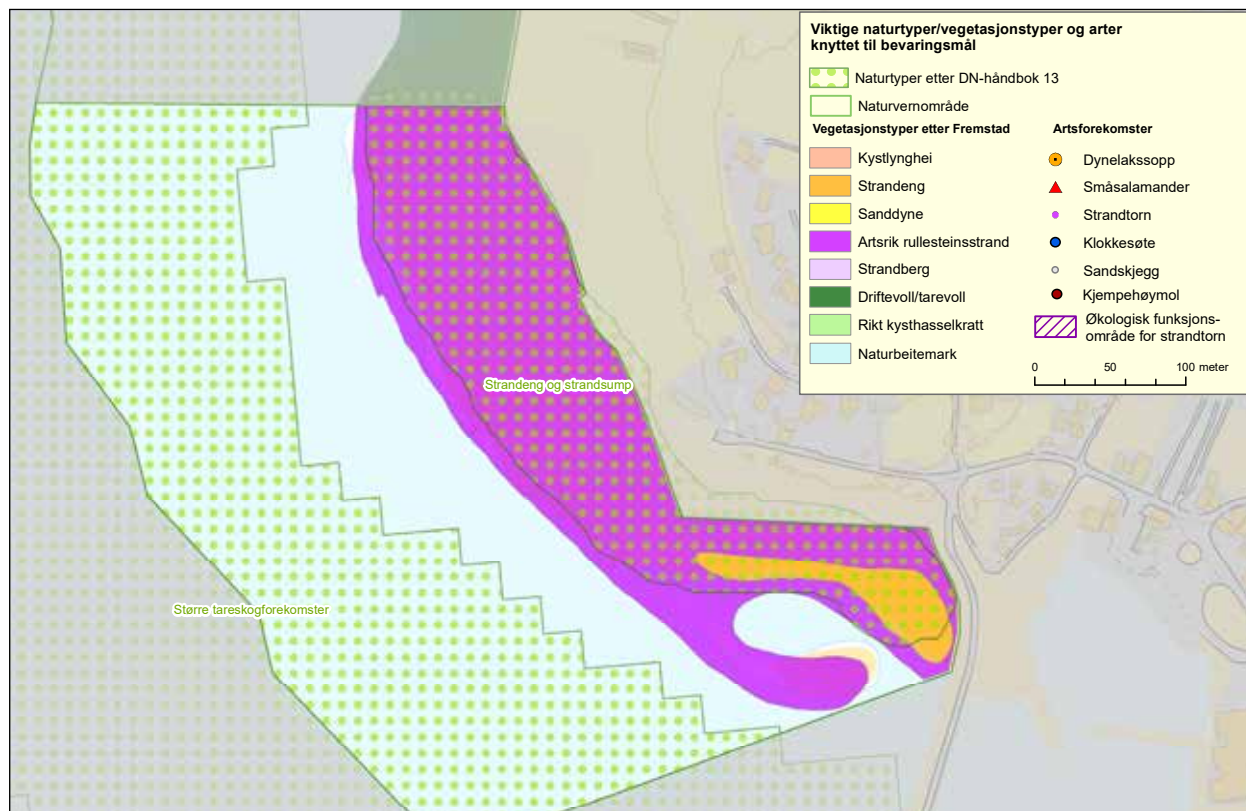
10. Nordhasselvika – Arter og vegetasjonstyper knyttet til bevaringsmål



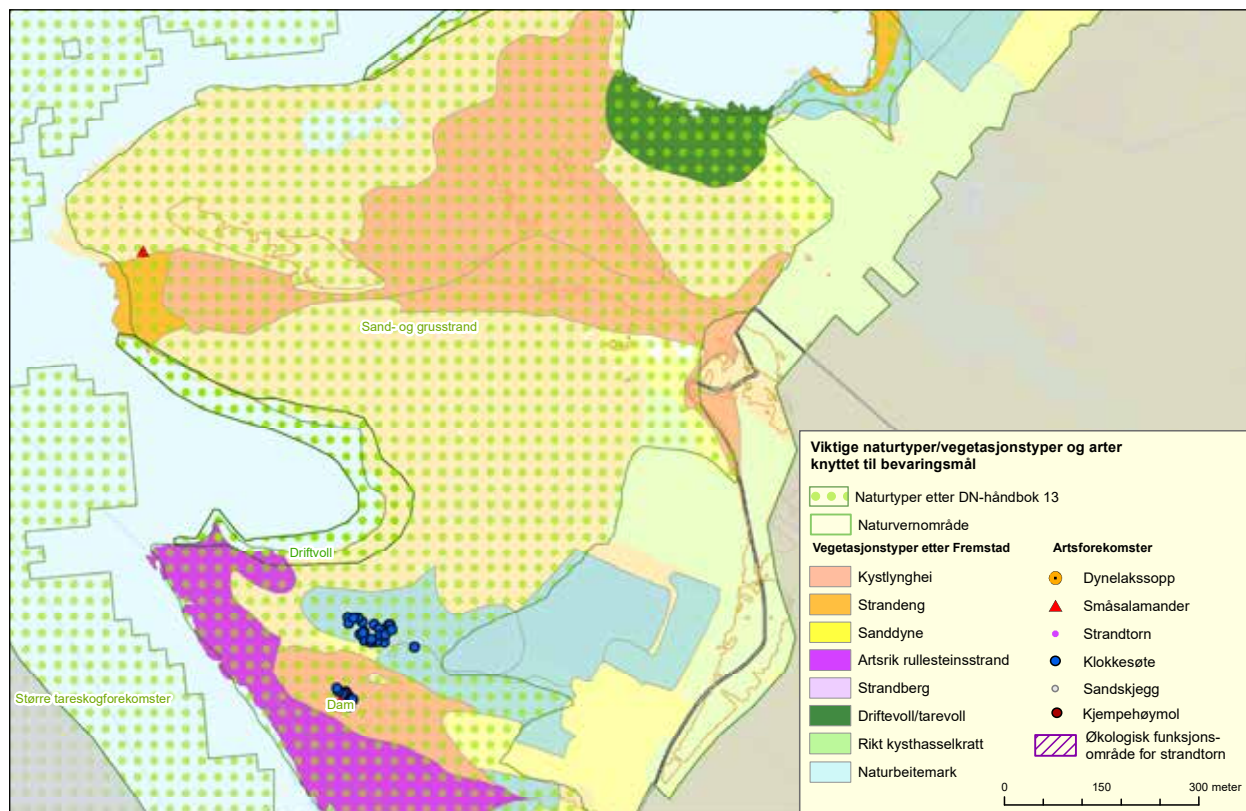
11. Tjørveneset – Arter og vegetasjonstyper knyttet til bevaringsmål



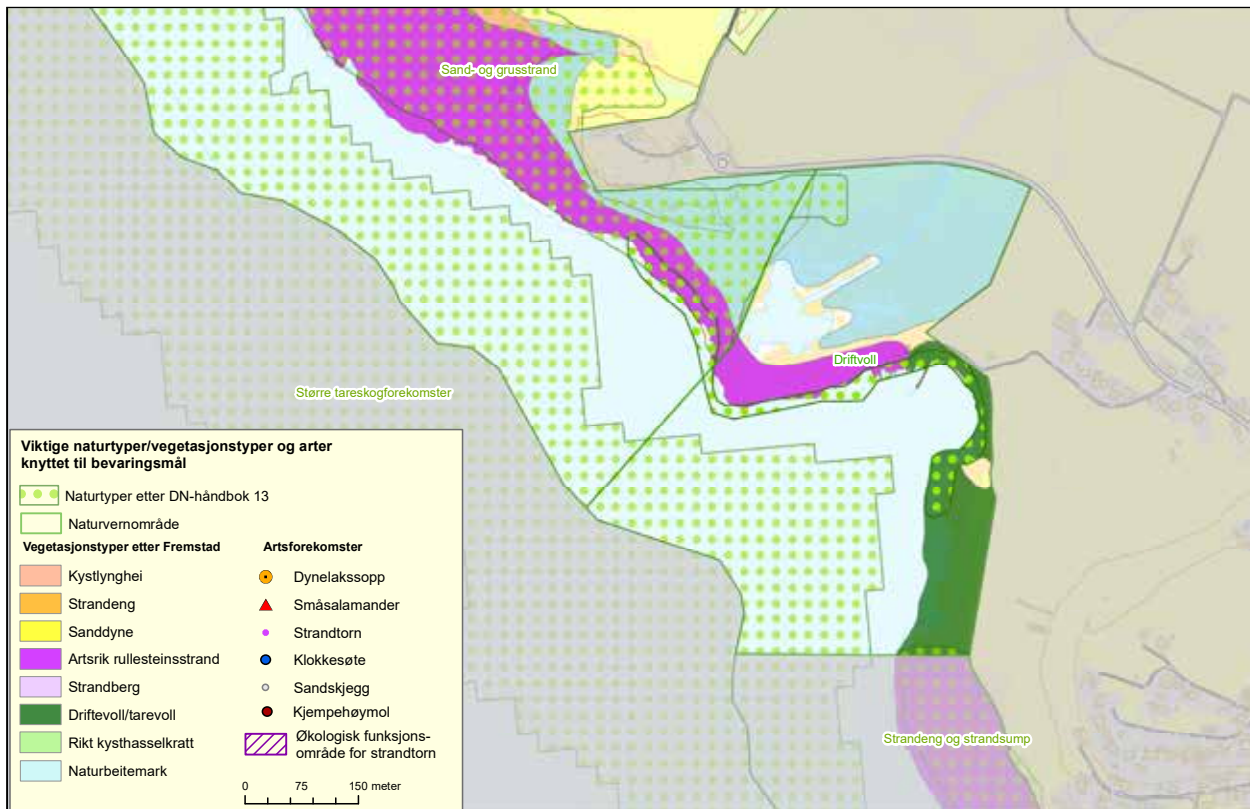
12. Grettestø – Arter og vegetasjonstyper knyttet til bevaringsmål



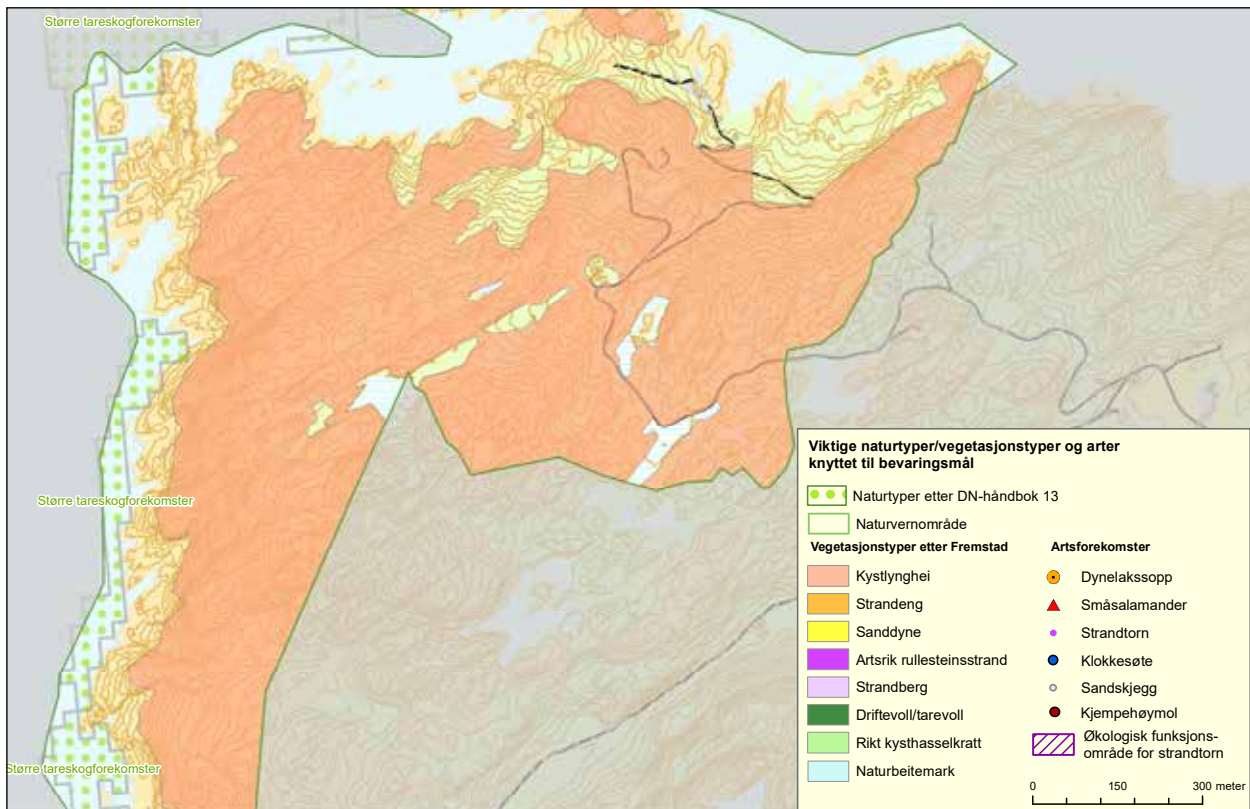
13. Steinodden, nordre del – Arter og vegetasjonstyper knyttet til bevaringsmål



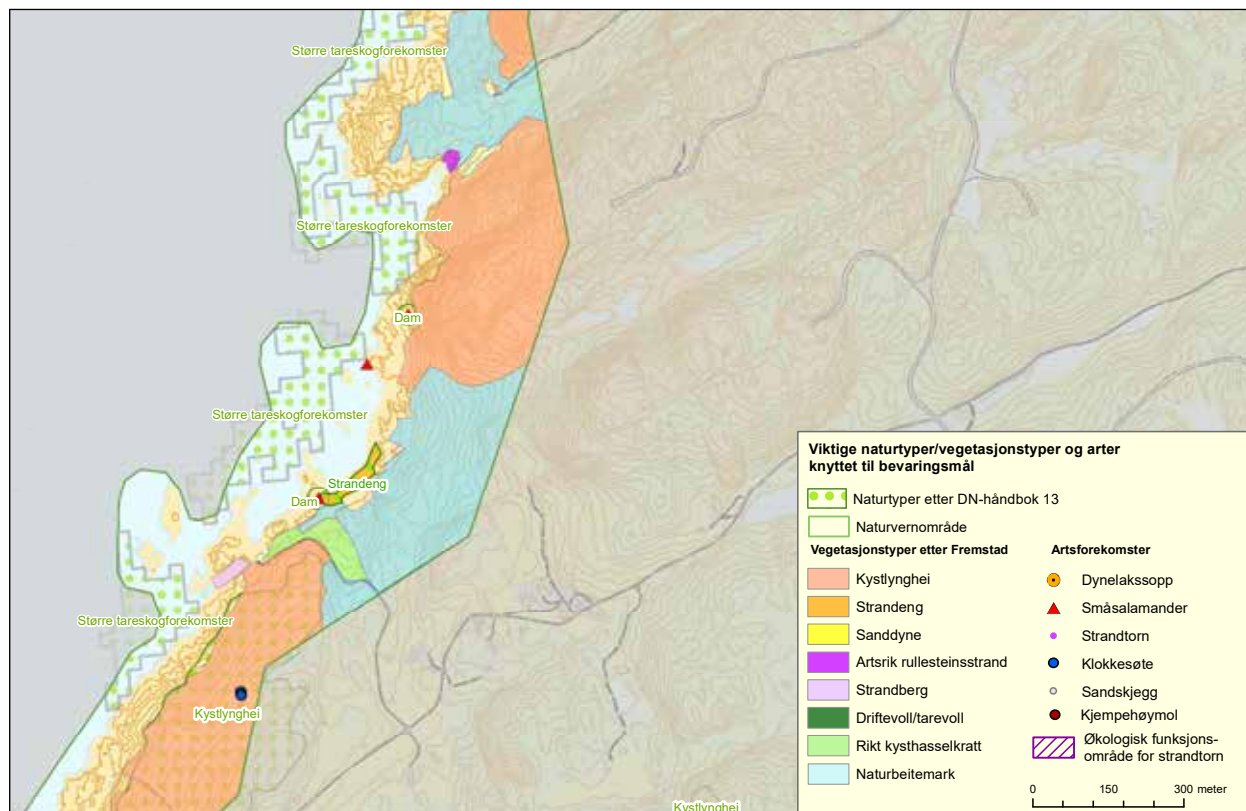
14. Steinodden, søndre del – Arter og vegetasjonstyper knyttet til bevaringsmål



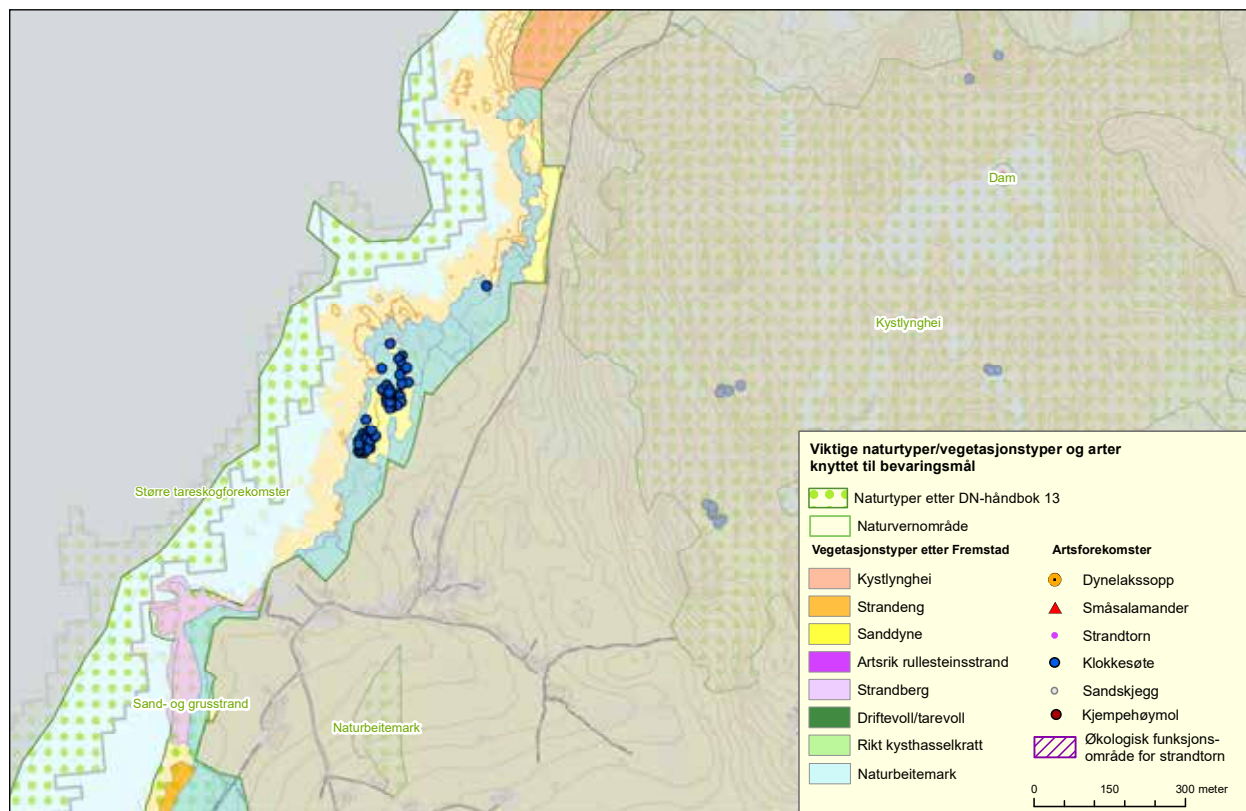
15. Vest-Lista, Varnes-Udal – Arter og vegetasjonstyper knyttet til bevaringsmål



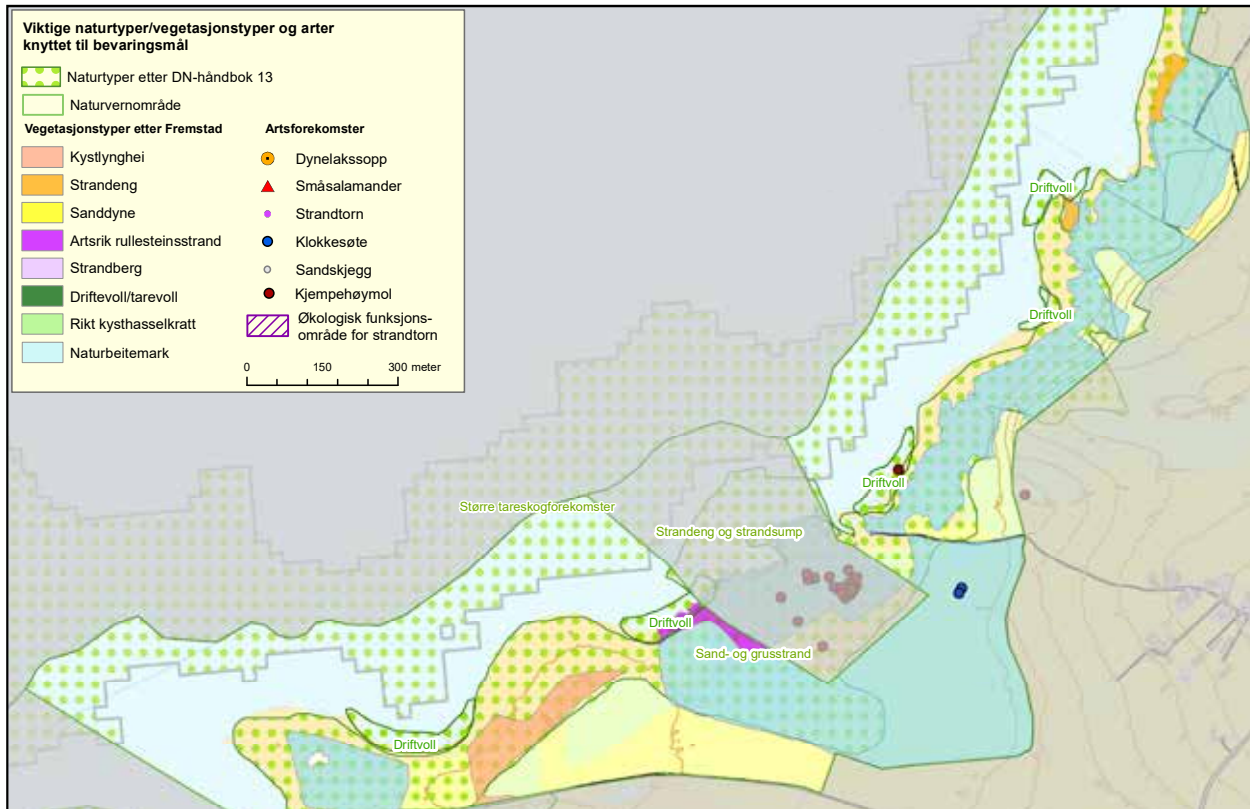
16. Vest-Lista, Udal-Snekkestø – Arter og vegetasjonstyper knyttet til bevaringsmål



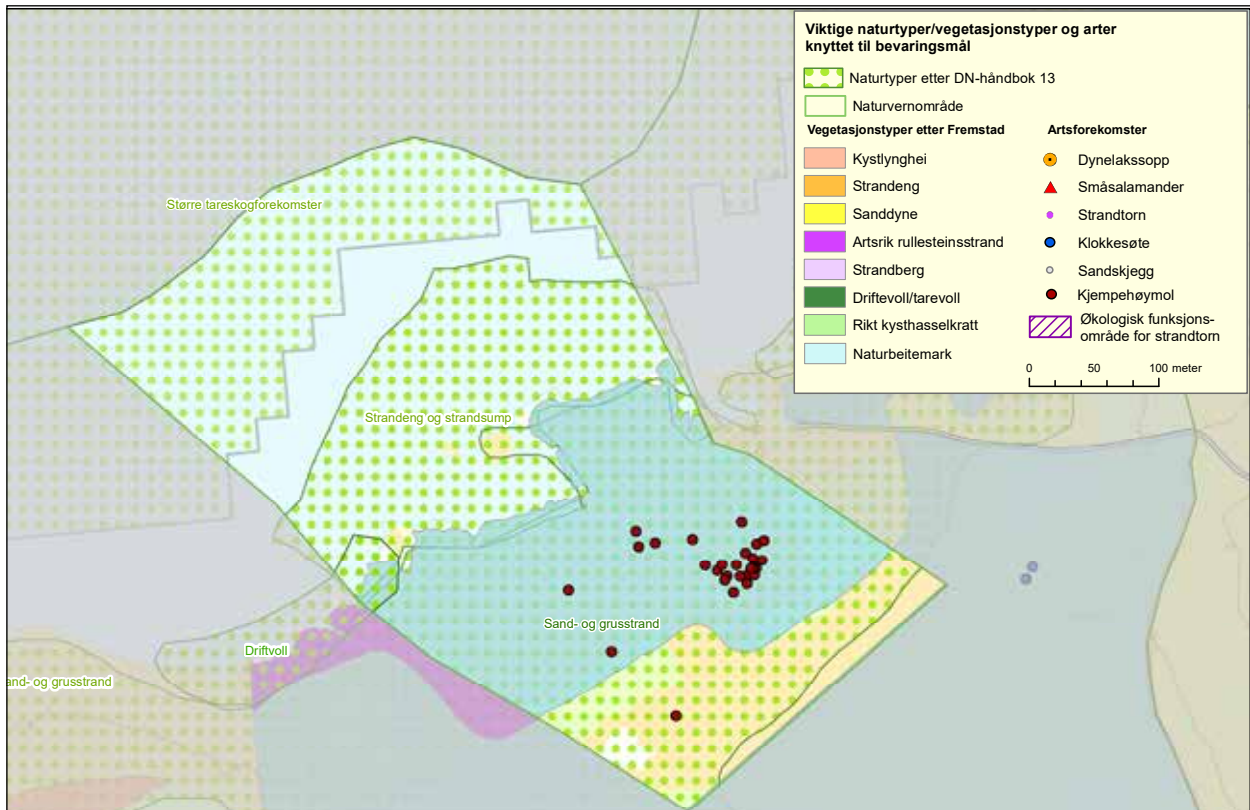
17. Vest-Lista, Snekkestø-Jøllestø – Arter og vegetasjonstyper knyttet til bevaringsmål



18. Vest-Lista, Jøllestø-Verevågen – Arter og vegetasjonstyper knyttet til bevaringsmål

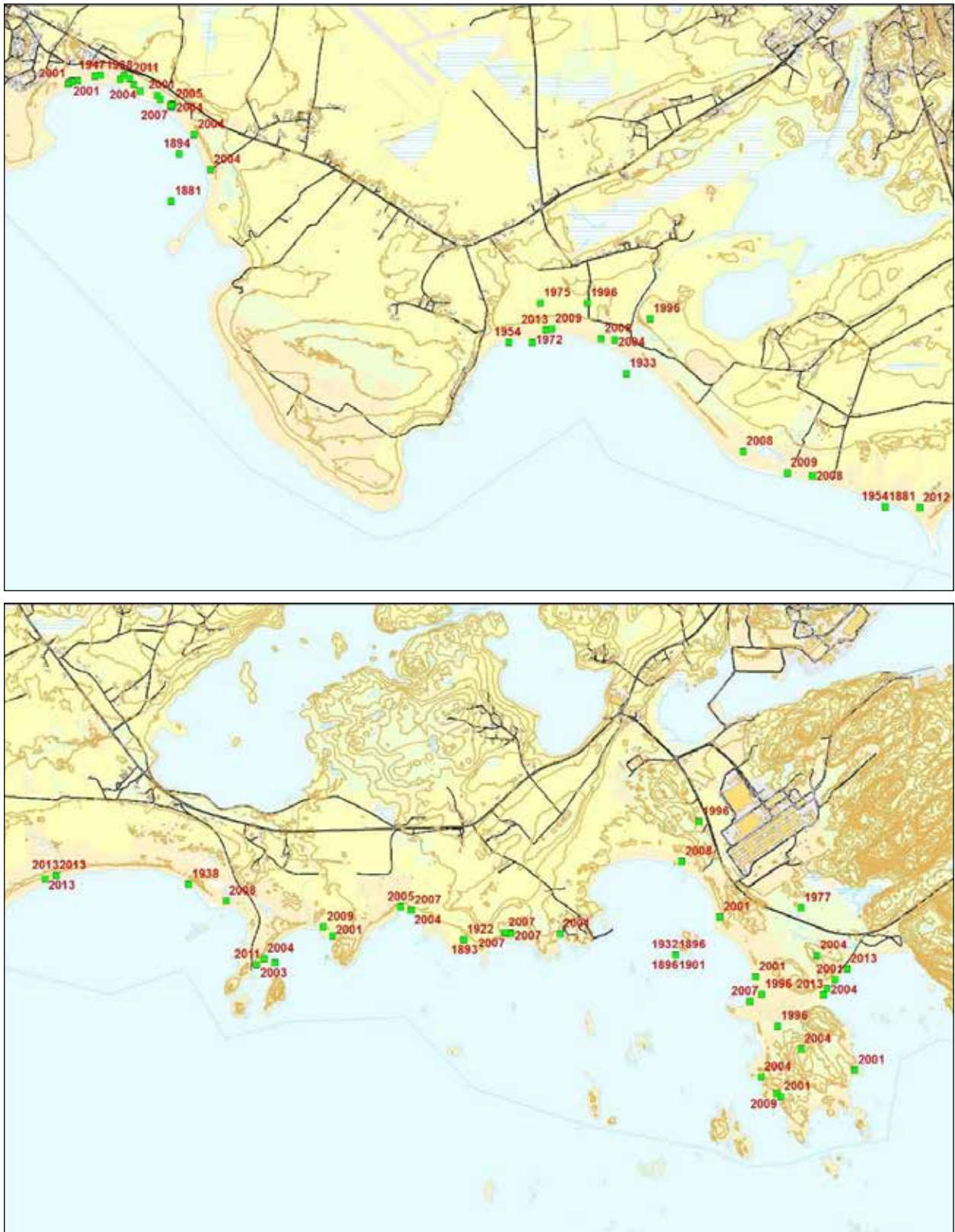


19. Stave (Vere) – Arter og vegetasjonstyper knyttet til bevaringsmål



Artsforekomster

1. Sodaurt



Figur 20. Oversiktskart over registrerte forekomster av sodaurt på Lista fram til 2013. Legg merke til de mange registreringene fra 2004.

2. De viktigste fugleartene knyttet til Listastrendene (tabell)

Tabell 1. Forenklet oversikt over de viktigste fugleartene knyttet til Listastrendene. Basert på Wold m.fl. 2012. (Tegnforklaring: T: Trekk/ras-ting, O:Overvintring, M: Myteområde, H: årlig hekkebestand, h:årlig hekkebestand, men fåtallig; (h): sporadisk hekking).

Rødlistestatus i parentes.

Art	Bruk	Art	Bruk
Ringgås	T	Sandløper	T
Gravand	H/T	Dvergsnipe	T
Krikkand	(h)/T	Tundrasnipe	T
Stokkand	h/T/O	Fjæreplytt	T/O
Bergand (VU)	T/O	Myrsnipe	T
Ærfugl (NT)	H/T/M/O	Brushane (EN)	T
Havelle (NT)	T/O	Lappspove	T
Svartand (NT)	T/M/O	Småspove	T
Sjøorre (VU)	T/M/O	Sotsnipe	T
Kvinand	T/O	Rødstilk	h/T
Smålom	T/O	Gluttsnipe	T
Storlom	T	Skogsnipe	T
Islom	T/O	Grønnstilk	T
Gråstrupedykker	T/O	Strandsnipe	T
Horndykker (VU)	T/O	Steinvender	T
Storskarv	H/T/O	Svømmesnipe	T
Toppskarv	(h)/T/O	Splitterne	T
Gråhegre	h/T/O	Rødnebbterne	T
Tjeld	H/T	Teist (VU)	h/T/O
Sandlo	H/T	Skjærpiplerke	H/T/O
Tundralo	T	Fjellerke	T/O
Vipe (EN)	h/T	Stær (NT)	T/O
Polarsnipe	T		

3. Rødlistede sommerfugler på Listastrendene (tabell)

Tabell 2. Sommerfugler på norsk rødliste (2015) fra utvalgte lokaliteter på Listastrendene.

Lokalitet	Vitenskapelig navn	Norsk navn	Rødlitestatus	Næringsplante
Einarsneset				
	<i>Acentria ephemerella</i>	Hvit dammott	VU	tjønnaks, vannplanter
	<i>Agonopterix alstromeriana</i>		NT	giftkjeks
	<i>Agriphila latistria</i>	Sandnebbmott	VU	gressarter
	<i>Agrotis ripae</i>	Hvitt sandjordfly	EN	urter
	<i>Anacamptis temerella</i>		EN	krypvier
	<i>Apamea anceps</i>	Lyst sandengfly	NT	gressarter
	<i>Aporophyla lueneburgensis</i>	Grått lyngheifly	NT	
	<i>Archanara dissoluta</i>	Smalringrørfly	VU	takrør
	<i>Argyresthia ivella</i>		NT	
	<i>Athrips tetrapunctella</i>		EN	erteknapp
	<i>Bactra robustana</i>	Kystsumpvikler	VU	havsivaks
	<i>Bryotropha desertella</i>		NT	
	<i>Bryotropha umbrosella</i>		VU	moser
	<i>Capperia britanniodactylus</i>	Firtannfjærmøll	EN	firtann
	<i>Caryocolum blandelloides</i>		NT	ugrasarve, storarve
	<i>Caryocolum marmorea</i>		EN	arve
	<i>Catoptria fulgidella</i>	Sanddynenebbmott	EN	sandstarr, kattefot, svingel
	<i>Coleophora tamesis</i>		NT	siv
	<i>Coleophora uliginosella</i>		VU	bærlyng
	<i>Coleophora vulnerariae</i>		EN	rundskolm
	<i>Crambus silvella</i>	Starnnebbmott	NT	starr
	<i>Crambus uliginosellus</i>	Sumpnebbmott	NT	gressarter
	<i>Dyscia fagaria</i>	Røsslyngmåler	EN	røsslyng
	<i>Elachista argentella</i>		EN	lodnefaks, hundegras
	<i>Elachista consortella</i>		VU	gressarter
	<i>Elachista scirpi</i>		VU	sivaks, siv
	<i>Endothenia marginana</i>	Bremstillvikler	VU	engkall, då, myrklegg,
	<i>Epermenia falciformis</i>	Kvanttannmøll	NT	kvann
	<i>Globia algae</i>	Irisrørfly	VU	sverdliilje, sjøsivaks, dunkjevle
	<i>Glyphipterix schoenicolella</i>		EN	brunskjene
	<i>Gnorimoschema herbichii</i>		CR	krypvier
	<i>Limnaecia phragmitella</i>	Dunkjevleglansmøll	NT	dunkjevle
	<i>Monochroa lucidella</i>		NT	sivaks, siv
	<i>Monochroa suffusella</i>		EN	myrull
	<i>Parapoynx stratiotata</i>	Vasspestdammott	VU	tjønnaks
	<i>Pediasia fascelinella</i>	Stripenebbmott	VU	gressarter

<i>Phiaris tiedemanniana</i>	Snelleprydvikler	NT	sneller
<i>Phyllonorycter quinqueguttella</i>		VU	krypvier
<i>Pima boisduvaliella</i>	Sandsmalmott	VU	tiriltunge, rundskolm
<i>Platytes cerussella</i>	Dvergnebbmott	NT	gressarter (svingel), moser
<i>Scythris picaepennis</i>		VU	tiriltunge
<i>Sitochroa palealis</i>	Grønn engmott	VU	mjølkerot, bjørnekjeks
<i>Spilosoma urticae</i>	Hvit tigerspinner	VU	urter
<i>Stigmella benanderella</i>		VU	krypvier
<i>Stigmella continuella</i>		NT	bjørk
<i>Trifurcula cryptella</i>		VU	tiriltunge
<i>Trifurcula subnitidella</i>		EN	tiriltunge
Lista fyr			
<i>Abrostola triplasia</i>	Brungult neslefly	NT	stornesle
<i>Agrotis ripae</i>	Hvitt sandjordfly	EN	urter
<i>Coenobia rufa</i>	Sivfly	VU	siv
<i>Globia sparganii</i>	Piggknopprørfly	EN	
<i>Spilosoma urticae</i>	Hvit tigerspinner	VU	urter
Lomsesanden			
<i>Coleophora vulnerariae</i>		EN	rundskolm
<i>Elachista argentella</i>		EN	lodnefaks, hundegras
<i>Pima boisduvaliella</i>	Sandsmalmott	VU	tiriltunge, rundskolm
<i>Scythris picaepennis</i>		VU	tiriltunge
Marka			
<i>Coleophora adjunctella</i>		VU	saltsiv
<i>Elachista argentella</i>		EN	lodnefaks, hundegras
<i>Eupithecia subumbrata</i>	Kystdvergmåler	NT	urter
<i>Phyllonorycter quinqueguttella</i>		VU	krypvier
<i>Stigmella benanderella</i>		CR	krypvier
Nordhassel			
<i>Agrotis ripae</i>	Hvitt sandjordfly	EN	urter
<i>Apamea anceps</i>	Lyst sandengfly	NT	gressarter
<i>Athrips tetrapunctella</i>		EN	erteknapp
<i>Bactra furfurana</i>	Båndsumpvikler	NT	sumpsivaks
<i>Bryotropha desertella</i>		NT	
<i>Chionodes ignorantella</i>		NT	moser
<i>Coleophora tamesis</i>		NT	siv
<i>Elachista argentella</i>		EN	lodnefaks, hundegras
<i>Monochroa lucidella</i>		NT	siv, sivaks
<i>Phiaris tiedemanniana</i>	Snelleprydvikler	NT	sneller
<i>Phibalapteryx virgata</i>	Strandmåler	VU	
<i>Pima boisduvaliella</i>	Sandsmalmott	EN	tiriltunge, rundskolm
<i>Scrobipalpa acuminatella</i>		VU	krusetistler, vegtistler

VEDLEGG 3

BEVARINGSMÅL – TILSTAND OG BESTANDSUTVIKLING

Bevaringsmål for arter og naturtyper blir lagt inn og vedlikeholdt i Miljødirektoratets database NatStat <https://natstat.miljodirektoratet.no/>. Se vedlegg 2 for kartutsnitt knyttet til utbredelsesareal for naturtyper.

Grunnlag for bevaringsmål for natur-/vegetasjonstyper

Tabell 3. Utbredelse (areal) for ulike natur- og vegetasjonstyper fordelt på forvaltningssoner. Forvaltningssone Natur-/vegetasjonstype
Areal i m²

Forvaltningssone	Natur-/vegetasjonstype	Areal i m ²
Lomsesanden	Kystlynghei	31233
	Rikt kysthasselkratt	28595
	Sanddyne	14736
Einarsneset	Kystlynghei	196112
	Sanddyne	449404
	Økologisk funksjonsområde for strandtorn	80373
Haugestranda	Driftevoll	4613
	Kystlynghei	23859
	Naturbeitemark	131978
	Sanddyne	122880
Havika	Økologisk funksjonsområde for strandtorn	63131
	Kystlynghei	9866
	Sanddyne	200262
Kviljo	Økologisk funksjonsområde for strandtorn	2393
	Naturbeitemark	22755
	Sanddyne	595786
Østhasselstrand	Naturbeitemark	8649
Fuglevika	Naturbeitemark	45133
Marka	Kystlynghei	46034
Nordhasselvika	Driftevoll	20894
	Sanddyne	92786
Tjørveneset	Driftevoll	3474
	Kystlynghei	8019
	Naturbeitemark	122304
	Sanddyne	65489
Steinodden	Driftevoll	52643
	Kystlynghei	213362
	Naturbeitemark	231582
Vest-Lista	Kystlynghei	1073134
	Naturbeitemark	570603
Vere	Naturbeitemark	54040

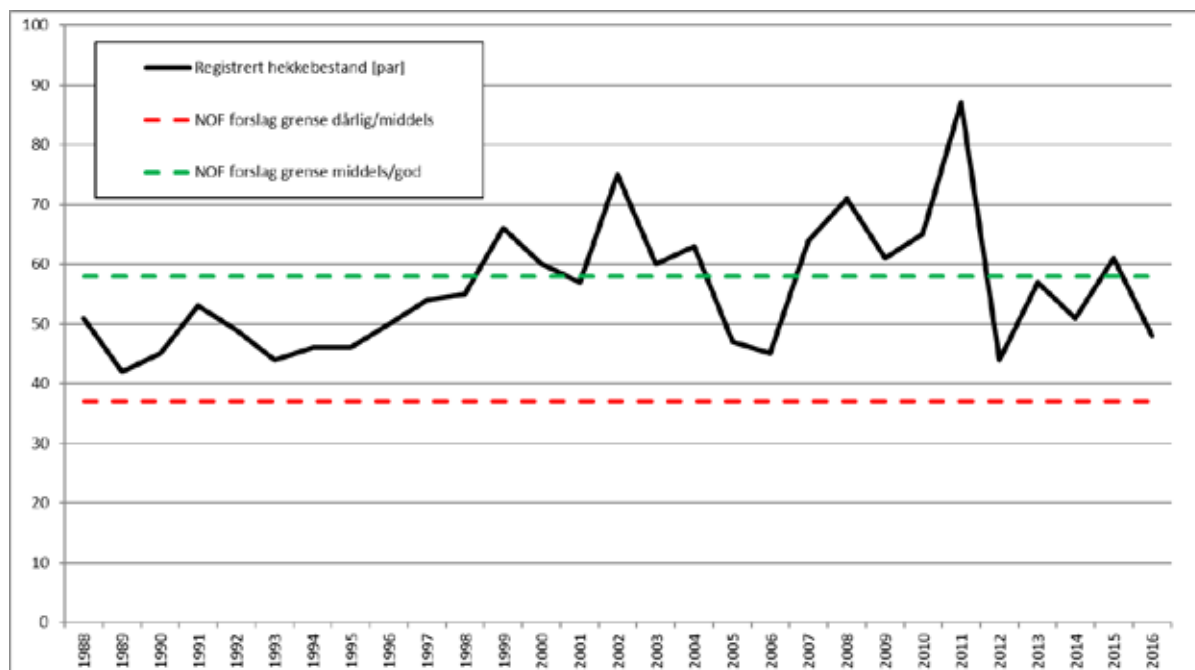
Grunnlag for bevaringsmål for hekkefugl

Tabellene viser tilstandsvariabler for utvalgte hekkefugler i de ulike sonene. Områder hvor det er satt bevaringsmål knyttet til hekking er markert med grønn bakgrunn i tabellene.

1. Gravand

Tabell 4. Tilstandsvariabler og bevaringsmål (grønn bakgrunn) for hekking av gravand fordelt på ulike forvaltningssoner.

GRAVAND		Tilstand bevaringsmål		
Forvaltningszone nr.	Navn	Dårlig	Middels	God
1	Lomsesanden	-	-	-
2	Einarsneset	-	-	-
3	Haugestranda	0-0	1-2	3+
4	Havika	-	-	-
5	Kviljo	-	-	-
6	Østhasselstranda	0-0	1-2	3+
7	Fuglevika	0-1	2-3	4+
8	Marka	-	-	-
9	Nordhasselvika	0-2	3-4	5+
10	Tjørveneset	0-2	3-5	6+
11	Grettestø	-	-	-
12	Steinodden	0-19	20-30	31+
13	Vest-Lista	0-4	5-8	9+
14	Stave	0-1	2-4	5+
	Sum	0-29	37-58	59+

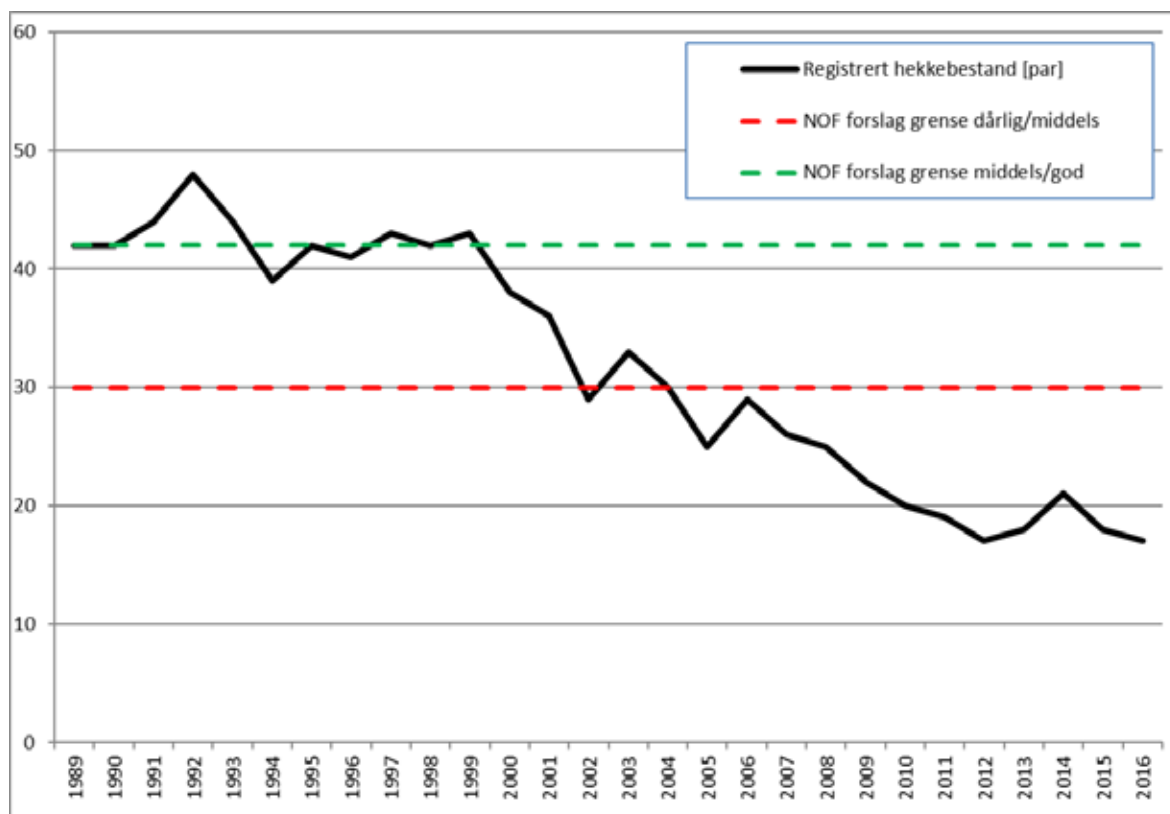


Figur 21. Utvikling i hekkebestand av gravand innenfor Listastrendene i perioden 1988-2016. Kilde: NOF Lister lokallag.

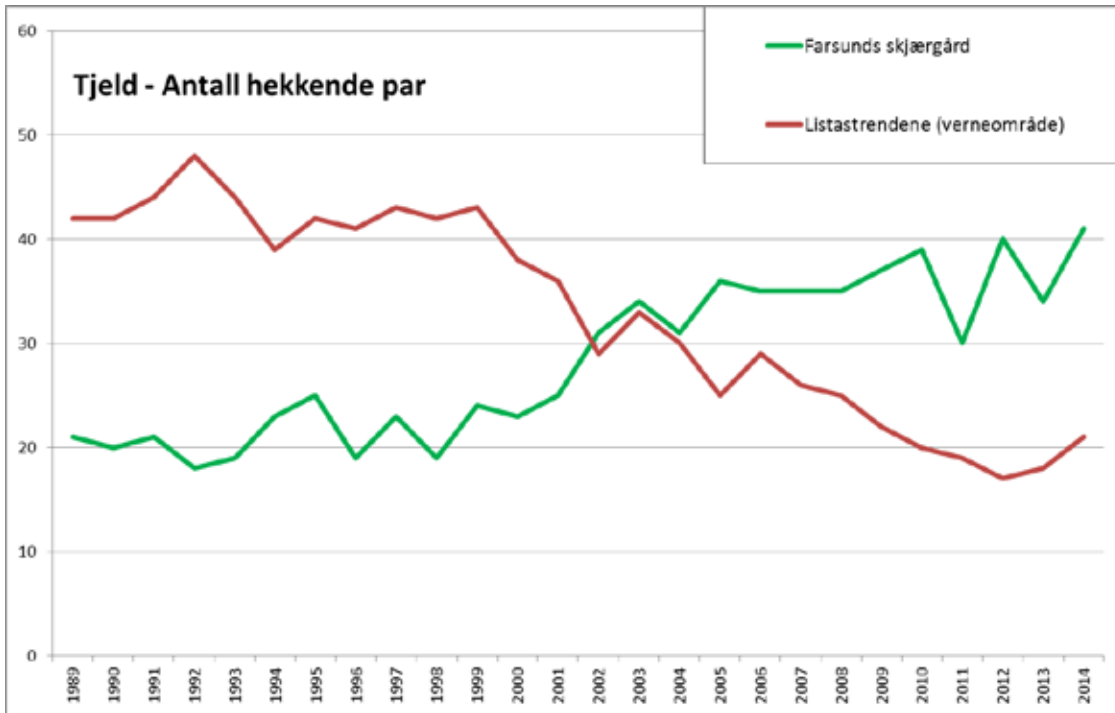
2. Tjeld

Tabell 5. Tilstandsvariabler og bevaringsmål (grønn bakgrunn)for hekking av tjeld fordelt på ulike forvaltningssoner.

TJELD		Tilstand bevaringsmål		
Forvaltningssone nr.	Navn	Dårlig	Middels	God
1	Lomsesanden	-	-	-
2	Einarsneset	0-1	2-3	4+
3	Haugestranda	0-2	3-6	7+
4	Havika	0-1	2-2	3+
5	Kviljo	0-2	3-5	6+
6	Østhasselstranda	0-0	1-2	3+
7	Fuglevika	0-1	2-2	3+
8	Marka	0-0	1-1	2+
9	Nordhasselvika	0-3	4-5	6+
10	Tjørveneset	0-2	3-4	5+
11	Grettestø	-	-	-
12	Steinodden	0-4	5-7	8+
13	Vest-Lista	0-2	3-4	5+
14	Stave	0-0	1-1	2+
	Sum	0-18	30-42	54+



Figur 22. Utvikling i hekkebestand av tjeld innenfor Listastrendene i perioden 1989-2016. Kilde: NOF Lister lokallag.

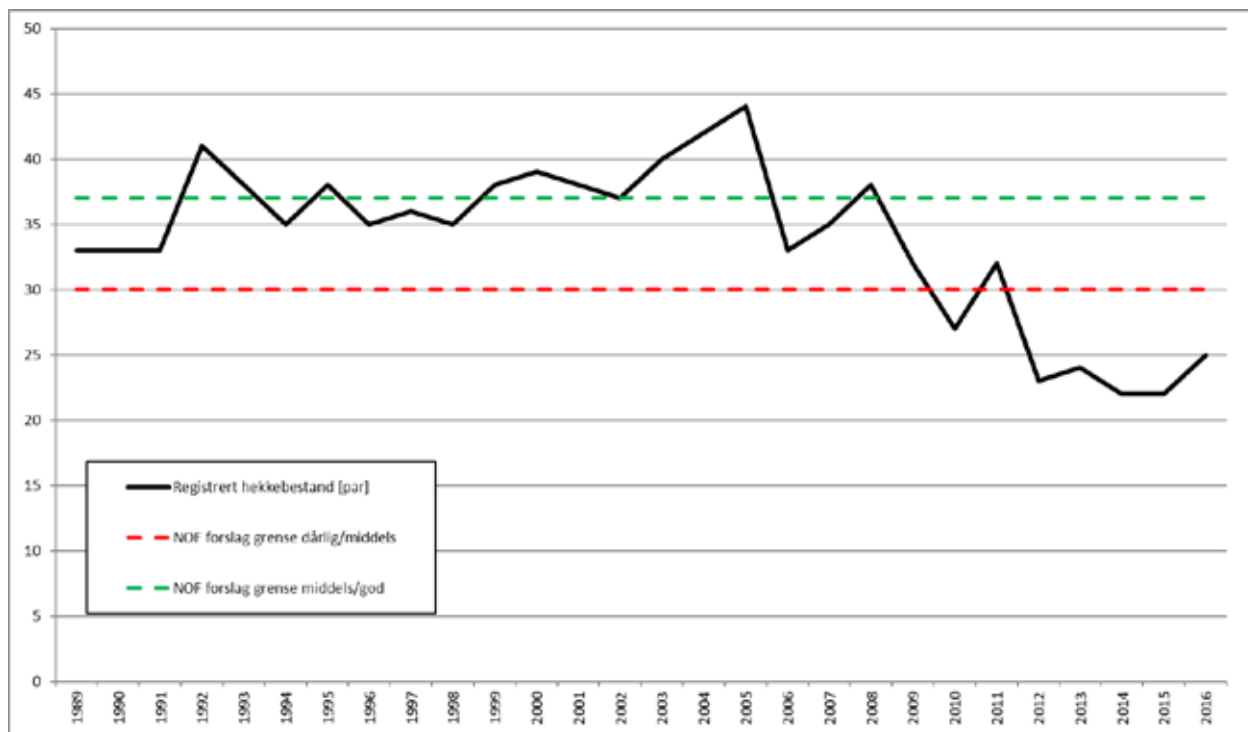


Figur 23. Utviklingen i hekkebestand av tjeld innenfor Listastrendene sammenliknet med hekking i Farsunds skjærgård i perioden 1989-2014. Kilde: NOF Lister lokallag.

3. Sandlo

Tabell 6. Tilstandsvariabler og bevaringsmål (grønn bakgrunn) for hekking av sandlo fordelt på ulike forvaltningssoner.

SANDLO		Tilstand bevaringsmål		
Forvaltningszone nr.	Navn	Dårlig	Middels	God
1	Lomsesanden	-	-	-
2	Einarsneset	0-0	1-2	3+
3	Haugestranda	0-2	3-4	5+
4	Havika	0-1	1-2	3+
5	Kviljo	0-3	4-5	6+
6	Østhasselstranda	0-1	2-2	3+
7	Fuglevika	0-1	2-2	3+
8	Marka	0-1	2-2	3+
9	Nordhasselvika	0-3	4-5	6+
10	Tjørveneset	0-4	5-6	7+
11	Grettestø	-	-	-
12	Steinodden	0-4	5-6	7+
13	Vest-Lista	0-0	1-1	2+
14	Stave	-	-	-
	Sum	0-20	30-37	48+

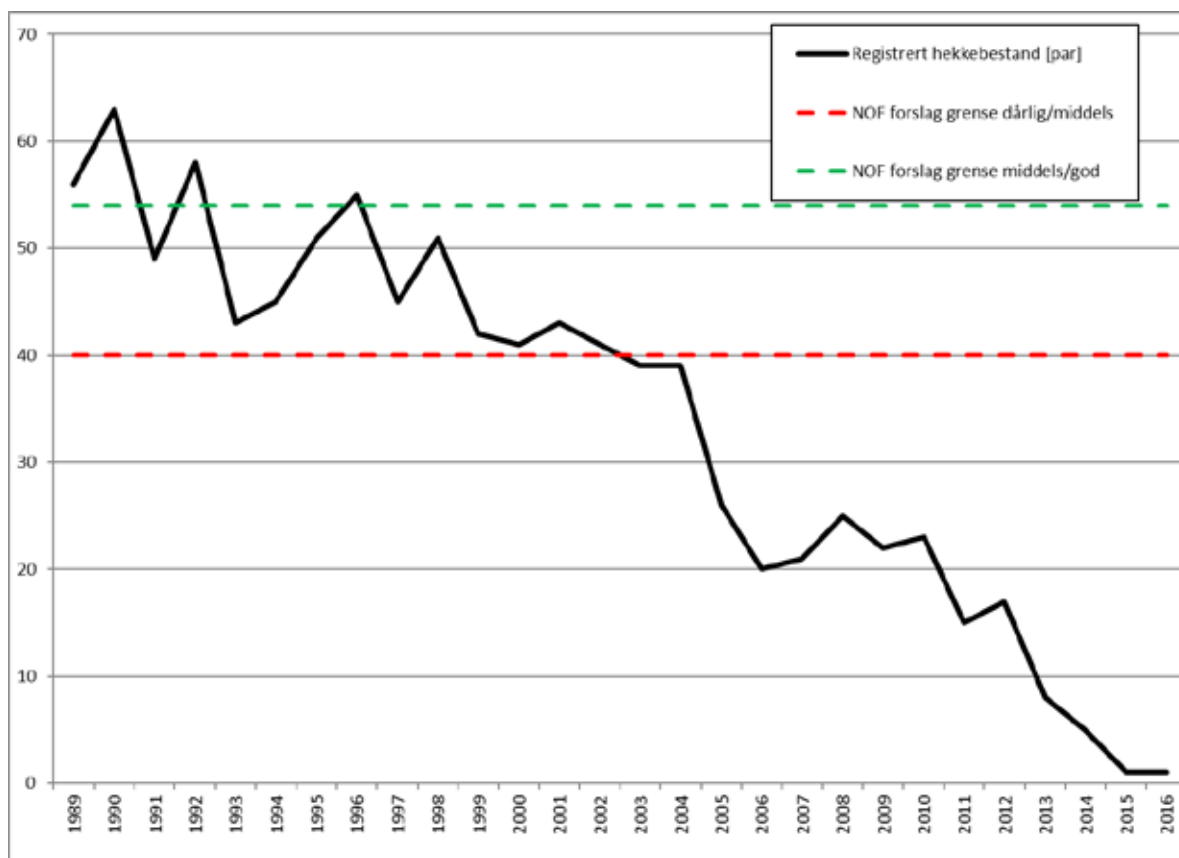


Figur 24. Utvikling i hekkebestand av sandlo innenfor Listastrendene i perioden 1989-2016. Kilde: NOF Lister lokallag.

4. Vipe

Tabell 7. Tilstandsvariabler og potensielle bevaringsmål for hekking av vipe fordelt på ulike forvaltningssoner.

VIPE		Tilstand bevaringsmål		
Forvaltningssone nr.	Navn	Dårlig	Middels	God
1	Lomsesanden	-	-	-
2	Einarsneset	0-2	3-4	5+
3	Haugestranda	0-2	3-5	6+
4	Havika	-	-	-
5	Kviljo	0-2	3-4	5+
6	Østhasselstranda	-	-	-
7	Fuglevika	0-2	3-4	5+
8	Marka	-	-	-
9	Nordhasselvika	0-2	3-4	5+
10	Tjørveneset	0-7	8-10	11+
11	Grettestø	-	-	-
12	Steinodden	0-8	9-12	13+
13	Vest-Lista	0-6	7-10	11+
14	Stave	0-0	1-1	2+
	Sum	0-31	40-54	63+

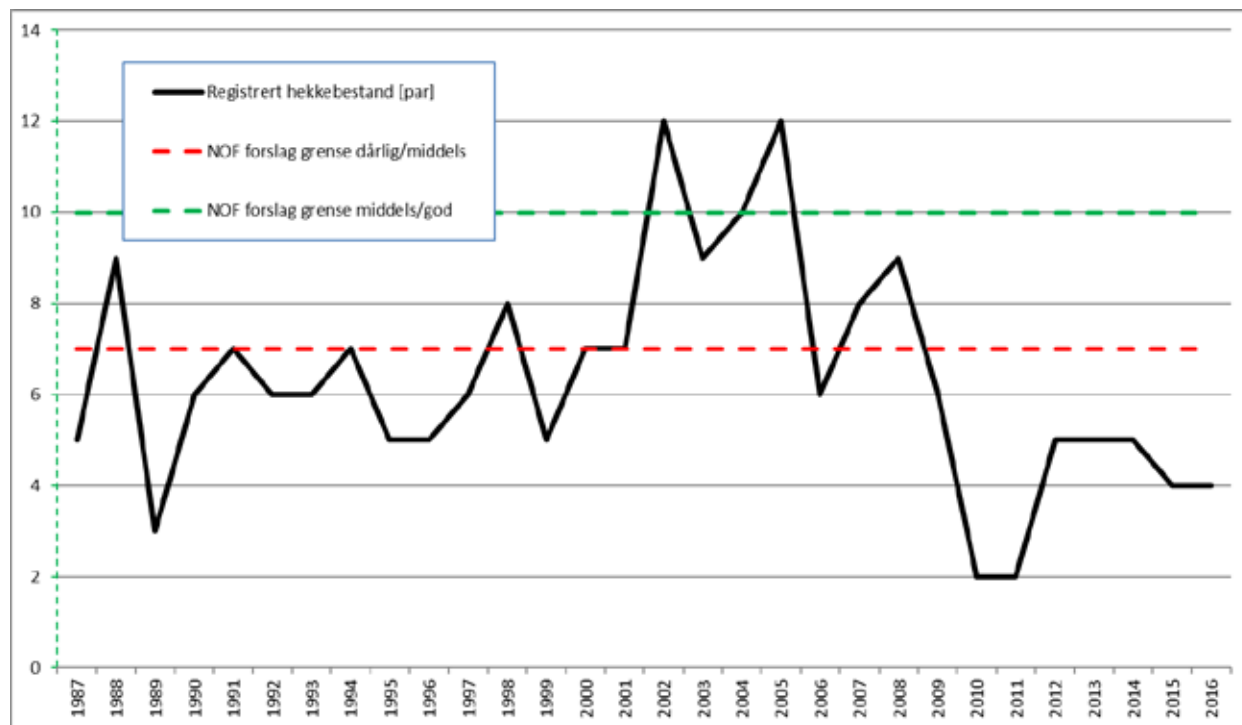


Figur 25. Utvikling i hekkebestand av vipe innenfor Listastrendene i perioden 1989-2016. Kilde: NOF Lister lokallag.

5. Enkeltbekkasin

Tabell 8. Tilstandsvariabler og bevaringsmål (grønn bakgrunn) for hekking av enkeltbekkasin fordelt på ulike forvaltningssoner.

ENKELTBEEKASIN		Tilstand bevaringsmål		
Forvaltningssone nr.	Navn	Dårlig	Middels	God
1	Lomsesanden	0-0	1-1	2+
2	Einarsneset	0-0	1-2	3+
3	Haugestranda	-	-	-
4	Havika	-	-	-
5	Kviljo	0-0	1-2	3+
6	Østhasselstranda	-	-	-
7	Fuglevika	-	-	-
8	Marka	-	-	-
9	Nordhasselvika	-	-	-
10	Tjørveneset	-	-	-
11	Grettestø	-	-	-
12	Steinodden	0-2	3-4	5+
13	Vest-Lista	0-0	1-1	2+
14	Stave	-	-	-
	Sum	0-2	7-10	15+

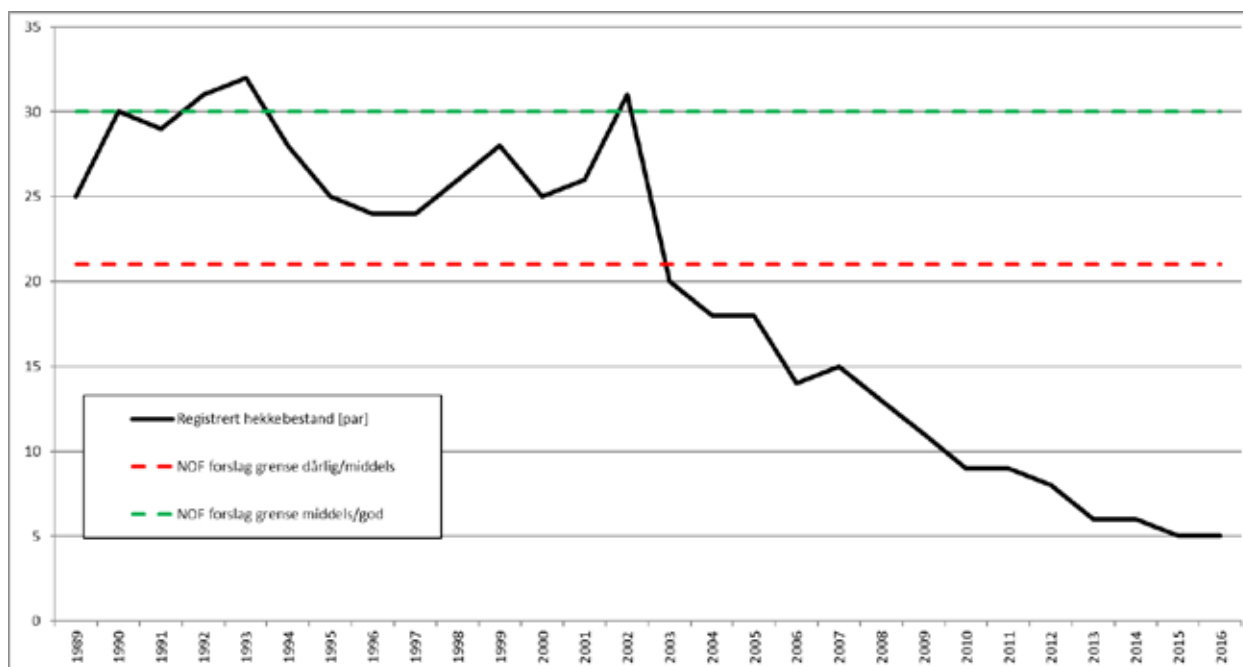


Figur 26. Utvikling i hekkebestand av enkeltbekkasin innenfor Listastrendene i perioden 1987-2016. Kilde: NOF Lister lokallag.

6. Rødstilk

Tabell 9. Tilstandsvariabler og potensielle bevaringsmål for hekking av rødstilk fordelt på ulike forvaltningssoner.

RØDSTILK		Tilstand bevaringsmål		
Forvaltningssone nr.	Navn	Dårlig	Middels	God
1	Lomsesanden	-	-	-
2	Einarsneset	0-0	1-2	3+
3	Haugestranda	0-1	2-3	4+
4	Havika	-	-	-
5	Kviljo	0-0	1-2	3+
6	Østhasselstranda	0-0	1-2	3+
7	Fuglevika	0-0	1-2	3+
8	Marka	-	-	-
9	Nordhasselvika	0-1	2-3	4+
10	Tjørveneset	0-3	4-5	6+
11	Grettestø	-	-	-
12	Steinodden	0-4	5-6	7+
13	Vest-Lista	0-2	3-4	5+
14	Stave	0-0	1-1	2+
	Sum	0-11	21-30	40+

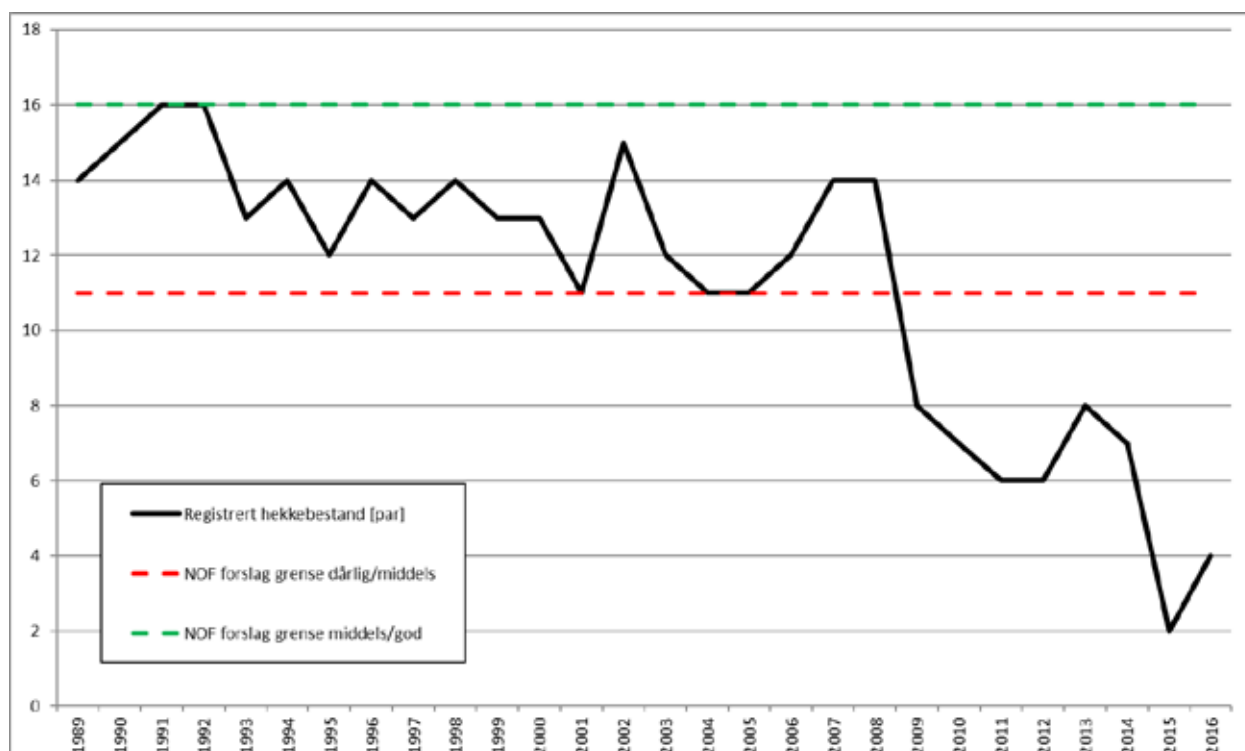


Figur 27. Utvikling i hekkebestand av rødstilk innenfor Listastrendene i perioden 1989-2016. Kilde: NOF Lister lokallag.

7. Storspove

Tabell 10. Tilstandsvariabler og bevaringsmål (grønn bakgrunn) for hekking av storspove fordelt på ulike forvaltningssoner.

STORSPOVE		Tilstand bevaringsmål		
Forvaltningszone nr.	Navn	Dårlig	Middels	God
1	Lomsesanden	-	-	-
2	Einarsneset	-	-	-
3	Haugestranda	0-0	1-2	3+
4	Havika	0-0	1-2	3+
5	Kviljo	0-2	3-4	5+
6	Østhasselstranda	0-0	1-1	2+
7	Fuglevika	-	-	-
8	Marka	0-0	1-1	2+
9	Nordhasselvika	-	-	-
10	Tjørveneset	0-0	1-1	2+
11	Grettestø	-	-	-
12	Steinodden	0-1	2-3	4+
13	Vest-Lista	0-0	1-2	3+
14	Stave	-	-	-
	Sum	0-3	11-16	24+

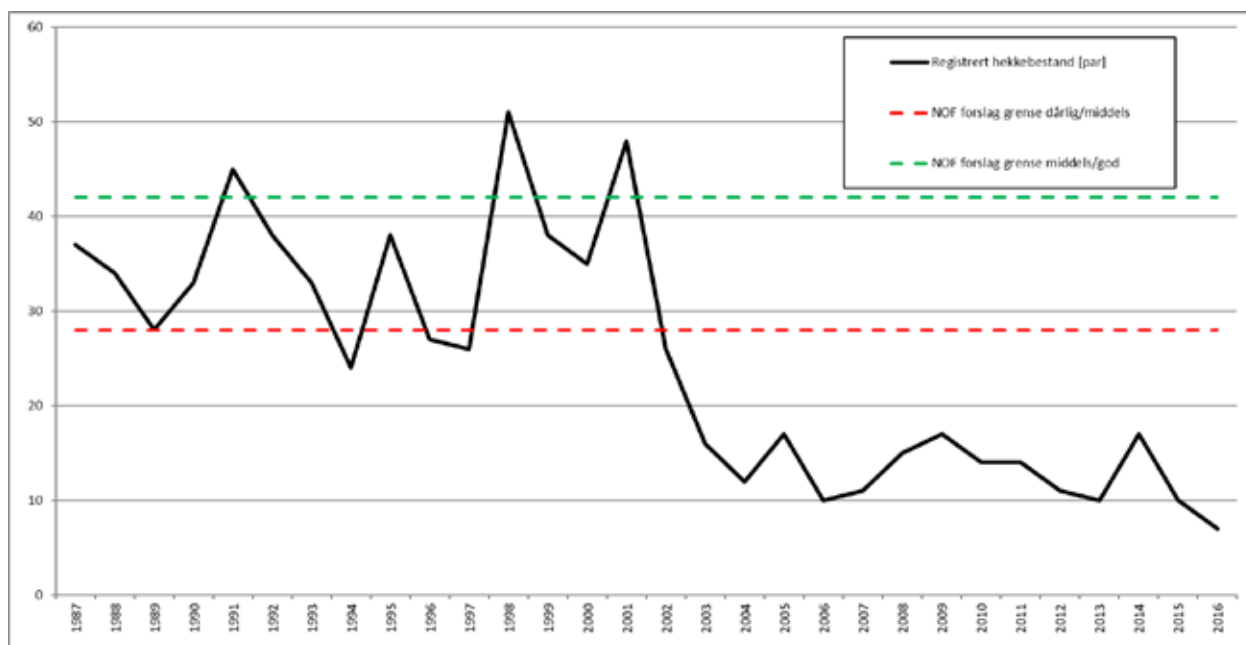


Figur 28. Utvikling i hekkebestand av storspove innenfor Listastrendene i perioden 1989-2016. Kilde: NOF Lister lokallag.

8. Fiskemåke

Tabell 11. Tilstandsvariabler og bevaringsmål (grønn bakgrunn) for hekking av fiskemåke fordelt på ulike forvaltningssoner.

FISKEMÅKE		Tilstand bevaringsmål		
Forvaltningssone nr.	Navn	Dårlig	Middels	God
1	Lomsesanden	-	-	-
2	Einarsneset	0-1	2-3	4+
3	Haugestranda	0-1	2-2	3+
4	Havika	0-1	2-3	4+
5	Kviljo	0-1	2-3	4+
6	Østhasselstranda	-	-	-
7	Fuglevika	-	-	-
8	Marka	-	-	-
9	Nordhasselvika	0-1	2-2	3+
10	Tjørveneset	0-5	6-10	11+
11	Grettestø	0-2	3-4	5+
12	Steinodden	0-5	6-10	11+
13	Vest-Lista	0-2	3-5	6+
14	Stave	-	-	-
	Sum	0-19	28-42	51+



Figur 29. Utvikling i hekkebestand av fiskemåke innenfor Listastrendene i perioden 1987-2016. Kilde: NOF Lister lokallag.

VEDLEGG 4 TILTAKSPLAN 2018-2025

Tabell 12. Tiltaksplan 2018-2025.

Tema	Tiltak	Forvaltningssone	Tidspunkt	Kostnad (i 1000)	Ansvarlig for gjennomføring	Aktuelle samarbeidspartnere
Informasjon						
	Informasjonsskilt om sårbar vegetasjon på strendene	2-Einarsneset	2019	10	FMAV	Farsund kommune
	Informasjonsskilt om strandtorn i terreng, skifte ut skilt med feil trykk	3-Haugestranda	2018	7	FMAV	Grunneier
	Informasjonsskilt om hensynsfull ferdsel - fugl	3-Haugestranda	2019	10	FMAV	SNO, grunneier
	Informasjonstavle på parkeringsplass om fuglelivet og hensynsfull ferdsel.	4-Havika	2018	10	FMAV	SNO
	Informasjonsskilt om fuglelivet og hensynsfull ferdsel ved strandvei og på begge sider av Kviljoødden	5-Kviljo	Årlig (sesong)	15	FMAV	SNO, grunneier
	Skilting av ridetrasé fra travbanen og til strandflaten.	5-Kviljo	2019	5	FMAV	SNO, grunneier
	Informasjonstavle om Fuglevika (Ramsar) ved parkeringsplass	6-Østhasselstrand	2018		FMAV	
	Informasjonsskilt om båndtvangbestemmelsene	7-Fuglevika	2018		FMAV	SNO, grunneier
	Informasjonsskilt om hensynsfull ferdsel ved sti på grensa til Fuglevika	8-Marka	2018	5	FMAV	SNO, grunneier
	Informasjonsskilt om hensynsfull ferdsel ved kyststien forbi Litlerauna	9-Nordhasselvika	2018 (sesong)	5	FMAV	SNO, grunneier
	Informasjonstavler (Ramsar)	9-Nordhasselvika	2019		FMAV	
	Informasjonsmateriale om fuglelivet i Nordhasselbukta	9-Nordhasselvika	2021	25	FMAV	Farsund kommune Utbyggere Bausje
	Informasjonsskilt om hensynsfull ferdsel ved kyststi forbi Sevika	9-Nordhasselvika	2020	10	FMAV	SNO, grunneiere?
	Informasjonstavler ved Varnes fort, Jøllestø, Stavstø og Verevågen	13-Vest-Lista	2019		FMAV	UKL, grunneiere, Farsund kommune, Kystverket.

Tema	Tiltak	Forvaltningssone	Tidspunkt	Kostnad (i 1000)	Ansvarlig for gjennomføring	Aktuelle samarbeidspartnere
Planer/Kartlegging						
	Skjøtselsplan for kystlynghei og naturbeitemark	12-Steinodden	2019	50	FMAV	Grunneiere
	Utredning/plan for hogst	3-Haugestranda 5-Kviljo 9-Nordhasselvika 10-Tjørveneset 12-Steinodden	2019 2020	50	FMAV	Farsund kommune, grunneiere, UKL
	Vurdere tiltak for å sikre livsmiljøet for sumptilknyttede plantearter	14-Stave (Vere)	2018	30	FMAV	Grunneier
	Skjøtselsplan inkl. kartlegging av karplantefloraen	14-Stave (Vere)	2019	30	FMAV	Grunneier, UKL
	Kartlegging av småsalamander	Alle	2020	30	FMAV	
Skjøtselstiltak						
	Gårdsformannsmøte m/gjennomgang av skjøtselsbehov	Alle	Årlig		FMAV	Grunneiere
	Fjerne furuforyngelse i sanddynemark	1-Lomsesanden		5	SNO på bestilling fra FMAV	
	Fjerne forekomster av rynkerose, gyvel	1-Lomsesanden 2-Einarsneset		5	FMAV	
	Tynne i leplanteskog, redusere skogarealet sør for dammene	2-Einarsneset		10	FMAV	Farsund kommune
	Oppfølging av skjøtselsplan	2-Einarsneset	Årlig	30	FMAV	SNO Farsund kommune
	Restaurere gjengrodd sanddynemark	1-Lomsesanden 2-Einarsneset			FMAV	
	Fjerne forekomster av platanlønn, sølvbusk, tindved, rognspirea m.m.	2-Einarsneset	2018	5	SNO på bestilling fra FMAV	
	Fjerne forekomster av rynkerose	3-Haugestranda 9-Nordhasselvika 10-Tjørveneset 11-Grettestø			FMAV	
	Fjerne forekomster av rynkerose og andre uønskede arter	4-Havika		5	FMAV	
	Fjerne forekomster av rynkerose, sitkagran, busk- og bergfuru i sanddynesystemet	5-Kviljo		25	FMAV	

Tema	Tiltak	Forvaltningszone	Tidspunkt	Kostnad (i 1000)	Ansvarlig for gjennomføring	Aktuelle samarbeidspartnere
	Fjerne uønska kratt i kystlynghei	3-Haugestranda	2019	10	FMAV	
	Inngå avtaler med grunneiere om tilpasset drift av arealer med strandtornforekomster, revidere eksisterende avtaler	3-Haugestranda 5-Kviljo	2019	Etter avtale	FMAV	Farsund kommune
	Oppfølging av avtaler om tilpasset drift av arealer med sanddynemark	9-Nordhasselvika	2018	Etter avtale	FMAV	Farsund kommune
	Utbedre «steinsetting» ved snuplass ytterst i Havika	4-Havika	2020	25	Farsund kommune	FMAV
	Restaurere dynetrau med takrør bak Kviljooden og Kviljosanden	5-Kviljo	2022	75	FMAV	SNO
	Restaurere resterende del av gammelt grustak	5-Kviljo	2018		FMAV	Farsund kommune
	Organisert fjerning av mink	6-Østhasselstrand 7-Fuglevika 8-Marka 12-Steinodden	2019		SNO på bestilling fra FMAV	Grunneiere Farsund kommune Lokalt JFF
	Søppelrydding langs strendene	Alle 14	Årlig	50	SNO på bestilling fra FMAV	
	Søppelrydding i OSPAR prosjektet	5-Kviljo	2 ganger årlig		SNO	
	Utbedre steinfyllinger for å gjøre dem mindre attraktive for mink	7-Fuglevika	2021	25	FMAV	Grunneier
	Utbedre steinfylling i Vågsvollvika, slik at denne blir mindre attraktiv for villmink	12-Steinodden	2021	25	FMAV	Grunneier
	Iverksette beiting, jf. skjøtselsplan	8-Marka	2019	Etter avtale	FMAV	Farsund kommune Grunneiere
	Fjerne foryngelse av sitkagran og furuarter	8-Marka		100	FMAV	Farsund kommune Grunneiere
	Fjerne sitkagranfelt ut mot Tjørveneset	9-Nordhasselvika	2018	35	FMAV	Grunneier
	Vedlikeholde kunstig dam i dynetrau midt på Nordhasselsanden	9-Nordhasselvika	2020	15	FMAV	Grunneier
	Inngå avtaler med grunneiere om tilpasset drift	10-Tjørveneset	2018	Etter avtale	FMAV	Farsund kommune
	Fjerne felt med foryngelse av sitkagran og furu mellom leplanteskog og strand i vest	10-Tjørveneset	2020	10	FMAV	Grunneier
	Grave dammen i Tjørvebukta noe dypere for å sikre vannstand sommertid	10-Tjørveneset	2022		FMAV	Grunneier
	Fjerne foryngelse av sitkagran, furuarter og	12-Steinodden	2022	20	SNO på bestilling fra FMAV	Grunneier

Tema	Tiltak	Forvaltningszone	Tidspunkt	Kostnad (i 1000)	Ansvarlig for gjennomføring	Aktuelle samarbeidspartnere
	lauvtrær i beitemark					
	Fjerne trådgjerder som ikke er i bruk	12-Steinodden	2020	50	FMAV	Grunneier
	Fjerne radiopeileanlegg	12-Steinodden	2024	50	Kystverket	FMAV, grunneiere
	Fjerne sitkagranbestand på Hessvik og mellom Verevågen og Kjølleberg	13-Vest-Lista	2021	140	FMAV	Grunneier, UKL
	Fjerne foryngelse av sitkagran i området Vigan-Varnes fort	13-Vest-Lista	2019 og 2022	10	SNO på bestilling fra FMAV	Grunneier
	Fjerne rynkerose ved Stavstø	13-Vest-Lista	2020	15	FMAV	
	Fjerne planteskog og tilbakeføre arealene til beitemark	13-Vest-Lista	2025	150	SNO på bestilling fra FMAV	Grunneiere
	Fjerne foryngelse av sitkagran og buskfuru	13-Vest-Lista	2022-25	40	SNO på bestilling fra FMAV	Grunneiere
Tilrettelegging/ Kanalisering						
	Kanalisere ferdsel	2-Einarsneset 4-Havika 5-Kviljo	2019	15	FMAV Farsund kommune	SNO
	Asfaltering og oppmerking av eksisterende parkeringsplasser	2-Einarsneset	Etter avtale	50	Farsund kommune	FMAV
	Tilrettelegge med universelt utformet turvei fra parkeringsplass til strand	2-Einarsneset	2025	50	Farsund kommune	FMAV
	Tilrettelegge for resting/utsiktspunkt i bunkersruin ved enden av tilrettelagt tursti	2-Einarsneset	2020	5	Farsund kommune	FMAV
	Lokalisering av rasteplass med gapahuk, sittebenker og ildsted og 1-2 rasteplasser med sittebenker	2-Einarsneset	2020	20	Farsund kommune	FMAV
	Etablere utsiktspunkt	1-Lomsesanden 4-Havika	2020		FMAV Farsund kommune	
	Lokalisering av observasjonsplass med sittebenker	4-Havika 7-Fuglevika 9-Nordhasselvika 10- Tjørveneset	2023	90	Farsund kommune	FMAV
	Vedlikehold av stier	4-Havika 2-Einarsneset	Årlig	15	SNO Farsund kommune	
	Etablere kyststi på toppen av brinken	7-Fuglevika	2019		Farsund kommune	

Tema	Tiltak	Forvaltningszone	Tidspunkt	Kostnad (i 1000)	Ansvarlig for gjennomføring	Aktuelle samarbeidspartnere
					FMAV	
	Flytte kyststien lengre bort fra områder med tarevoller innerst i Sevika og Steinsvika	9-Nordhasselvika	Etter avtale		Farsund kommune	FMAV
	Tilrettelegging for friluftsliv ved Varnes fyr	13-Vest-Lista			Farsund kommune	FMAV, Grunneiere, Kystverket, VAF.
Overvåkning						
	Overvåking av fugl	Alle 14	Årlig		FMAV	NOF Lister lokallag
	Overvåking av strandtorn jf. faggrunnlag	2-Einarsneset 3-Haugestranda 4-Havika 5-Kviljo	Årlig		FMAV	
	Overvåking av sandskjegg	1-Lomsesanden 3-Haugestranda	Hvert 5.år	10	FMAV	
	Overvåking av kjempehøymol	14-Stave (Vere)	Hvert 5.år	5	FMAV	
	Overvåkingsprogram jf. skjøtselsplan	2-Einarsneset			FMAV	
	Overvåking av vegetasjon ved tilpasset drift	3-Haugestranda	Årlig		FMAV	Bioforsk
	Overvåking av småsalamanderlokaliteter	Alle 14	2025	10	FMAV	
	Overvåking av vegetasjon og naturtyper	Alle 14	2021	30	FMAV	
	Overvåking av skjøtselsbetinga naturtyper med tilpasset drift	Alle 14	Hvert 5.år	20		
	Overvåking ved strukturert befarings av utvalgte områder	-	2020		FMAV	SNO
	Overvåking/evaluering av prøveordning/ differensiering av vind- og brettspott	4-Havika 5-Kviljo 7-Fuglevika	Årlig 2022		FMAV	SNO
	Flyfotografering/skråfoto	Alle 14	2019		FMAV	

VEDLEGG 5 OVERVÅKING OG KARTLEGGING

Tabell 13. Oversikt over nasjonale overvåkingsprogram som berører Listastrendene.

Program	Beskrivelse	Ansvarlig
Det nasjonale overvåkingsprogrammet for sjøfugl	Overvåker variasjon over tid i hekke- og overvintringsbestandene av sentrale sjøfuglarter. Overvåking av overvintrende sjøfugl startet i 1979, overvåkingen av hekkende sjøfugl i 1988.	Administreres av NINA, utføres lokalt av NOF Lister Lokallag
Overvåking av jordbrukets kulturlandskap	Metodeutvikling og utprøving for overvåking av semi-naturlige naturtyper i jordbrukets kulturlandskap. Oppstart 2007. Haugestranda er med.	Utføres av NINA, Bioforsk og UiO v/Naturhistorisk museum
ARKO	Arealer for Rødlisterarter – Kartlegging og Overvåking. Startet i 2003. Sopp og insekter knyttet til sandområder.	NINA
Faggrunnlag for strandtorn	Årlig telling av strandtorn.	Fylkesmannen / UiO

Tabell 14. Oversikt over gjennomførte kartlegginger som berører Listastrendene.

Prosjekt	Beskrivelse	Ansvarlig
Fugl-ferdsel litteraturstudie	Kunnskapsoversikt over effekter av forstyrrelser på fugl.	NINA
Forprosjekt fugl-ferdsel	Pilot-/prøveprosjekt for å skaffe mer kunnskap om effekter av forstyrrelser knyttet til vind- og vannsportaktiviteter.	NINA
Naturtypekartlegging i Farsund	Oppsummering av eksisterende kunnskap gjennomført av Origo miljø i 2003.	Farsund kommune

Tabell 15. Oversikt over skjøtsels- og forvaltningsplaner.

Navn	År	
Skjøtselsplan for Einarsneset	2013	Søyland, R.
Skjøtselsplan for Haugestranda	2007	Svalheim, E. og Pedersen, O.
Skjøtselsplan for Marka	2007	Svalheim, E. og Pedersen, O.
Forvaltningsplan utvalgt kulturlandskap Vest-Lista	2008	Gusdal, O. S.

VEDLEGG 6

ØKONOMISKE VIRKEMIDLER FOR TILPASSET LANDBRUKSDRIFT

Eksempelområde 1: Tjørveneset

Tjørveneset ble tidligere brukt til slått og beite. Området er privat og har til sammen 16 grunneiere. Forvaltningssonen er et mye brukt friluftsområde. Området begynner å bli veldig gjenrodd som følge av ca. 10 år uten aktiv landbruksdrift. Omlag halve neset har tidligere vært klassifisert som innmarksbeite eller gjødslet beite. I dag er det klassifisert som annen jorddekt fastmark (utmark) og ikke berettiget AK-tilskudd. Verneforskriften er ikke til hinder for gjødsling, men gjødselverforskriften forbyr bruk av husdyrgjødsel.

For å stoppe gjengroingen er det ønskelig med sauebeiting i verneområdet på Tjørveneset. Området har ikke spesielle naturkvaliteter knyttet til sjeldne og truede plantearter, men en liten del av området er klassifisert som kystlynghei (se kart i vedlegg 2). Fra forvaltningens side er det ønskelig med et lavt til moderat beitetrykk i området av hensyn til kystlyngheia.

Forutsetninger:

- Dyretall: I startfasen 15 sau med to lam hver. Områdets kapasitet er beregnet til 43 sau.
- Beiteperiode: Fra midt mai til midt september, ca. 120 dager
- Gjerde: 1200m nettinggjerde med 3 grunder m/svingport for turgåere
- Vann: Utkjøring av vann i kontainer ca. 1 gang per uke
- Tilsyn: 1 gang/uke à 1 time
- AK-tilskudd: Nei
- Tilskudd/dyr: Dette er kun hvis det ikke er alternativt beite eller hvis dyretallet økes pga. tilgang til nytt beite. Ikke tatt hensyn til i beregningen her.
- RMP: Nei
- Areal: 230 daa (55 daa lynghei, 150 daa tørt naturbeite, 24 daa friskt naturbeite)

Kostnader utstyr

Type	Kr pr m/stk.	Meter/stk.	Kostnad, kr	Varighet, år	Kr/år
Nettgjerde	80	1200	96000	10	10560
Grinder	2100	3	6300	10	693
Vann	2000	1	2000	5	440
Sum			104300		11693

Arbeid

Type	Kr/time	Timer	Kostnad, kr	Intervall	Kr/år
Gjerde, vedlikehold årlig	250	8	2000	1	2000
Vann ¹⁾	500	16	8000	1	8000
Tilsyn ²⁾	250	16	4000	1	4000
Sum			14000		14000

Inntekter

Type	Kr pr dyr/daa/FEm	Antall	Sum, kr
Avlingsverdi sau ³⁾	2,50	15	12600
Sum inntekter			12600

1 time per uke, 2) 1 time per uke, 3) 2,8 FEm/dyr x 120 dager

Balanse

Sum årlige utgifter:	kr 25 693	Inntekter - utgifter:
Sum årlige inntekter:	kr 12 600	kr -13 093

Eksempelen viser at en kompensasjon for tilpasset drift er estimert til minimum 13 000,- kr/år. Kostnaden for gjerding er fordelt over de 10 årene avtalen gjelder for.

Eventuelle tilpasninger vil framgå i en skjøtelsavtale. Det forventes at dyretallet kan økes i løpet av avtaleperioden og at tilskuddet kan reduseres tilsvarende.

Beregninger med andre forutsetninger gir følgende resultat:

Forutsetninger	Balanse, kr.	Kommentar
Naturlig vannkilde tilgjengelig, 15 sau	kr. -4 653	
Redusert beiteperiode til 8 uker, 15 sau	kr. -17 293	Mindre innspart grovfor
Utmarkstilskudd pr. dyr, Kr 129,- + 60,- x 45 sau + lam	kr. -8 788	Aktuelt hvis det ellers ikke finnes muligheter for utmarksbeite
30 sau på beite	kr. -4 133	
30 sau på beite og utmarkstilskudd	kr 16 517	Aktuelt hvis det ellers ikke finnes muligheter for utmarksbeite

Eksempelområde 2: Einarsneset

Einarsneset er offentlig friluftsområde og et mye brukt turområde. Omtrent halvparten av området er gjerdet inne og beites med utegangersau i vinterhalvåret. Det er laget skjøtelsplan for området. Området som er inngjerdet består hovedsakelig av kystlynghei og sanddynevegetasjon.

Det er ønskelig med beite i området for å opprettholde kystlyngheia og hindre gjengroing. Et tilpasset beiteregime med vinterbeiting er aktuelt med hensyn til friluftsliv og biologisk mangfold.

Forutsetninger:

- Dyretall: I startfasen 60-90 sau. Vinterbeite med ca. 15-20 sau
- Beiteperiode: Fra september-april, ca. 180 dager

- Gjerde: 400m nettinggjerde med 2 grunder m/svingport for turgåere
- Tilsyn gjerde: 8 timer/år
- Vann: Det er vann i området og ikke nødvendig å kjøre ut vann
- Tilsyn: 1 gang/uke à 2 timer
- AK-tilskudd: Nei
- Tilskudd/dyr: Ja. Dette er kun hvis det ikke er alternativt beite eller hvis dyretallet økes fra tidligere pga. tilgang til nytt beite.
- RMP: Kan være det. Ikke tatt hensyn til i beregningen her.
- Areal: 390 daa (hvorav 175 daa tørr lynghei, 140 daa sanddynevegetasjon og 75 daa mosaikk av strandberg, strender og dyner)

Kostnader utstyr

Type	Kr pr m/stk.	Meter/stk.	Kostnad, kr	Varighet, år	Kr/år
Nettgjerde	80	400	32000	10	3520
Grunder	2100	2	4200	10	462
Sum			36200		3982

Arbeid

Type	Kr/time	Timer	Kostnad, kr	Intervall	Kr/år
Gjerde, vedlikehold årlig	250	8	2000	1	2000
Flytting av sau ¹⁾	250	24	6000	1	6000
Tilsyn ²⁾	250	52	13000	1	13000
Sum			21000		21000

Inntekter

Type		Kr pr dyr/daa/FEm	Antall	Sum, kr
Tilskudd/dyr ³⁾	Sau + lam	189	10	1890
Avlingsverdi sau ⁴⁾		2,50	10	12600
Sum inntekter				14490

1) 3 dager, 2) 2 time per uke, 3) 2,8 FEm/dyr x 180 dager

Balanse

Sum årlige utgifter:	kr 24 982	Inntekter - utgifter:
----------------------	-----------	----------------------------------

Beregningen viser at det i dette tilfellet kan være aktuelt å utbetale en kompensasjon for tilpasset drift på 10 000,- kr/år. Ev. RMP-tilskudd vil langt på vei dekke underskuddet i balansen.

Beregninger med andre forutsetninger gir følgende resultat:

Forutsetninger	Balanse, kr.	Kommentar
Helårsbeite, 11 sau	kr 2 360	
Helårsbeite med utvidet område og 11 sau, samt sommerbeite med 6 små ammekyr	kr 9 110	

VEDLEGG 7

ADFERDSREGLER FOR SKJÆRGÅRDPARKEN

Atferdsregler for skjærgårdsparkområder og andre friluftslivsområder for allmennheten som staten eier eller har rådighet over på kysten av Telemark, Aust-Agder og Vest-Agder.

Fastsatt av Miljøverndepartementet 19. mai 1995, i medhold av § 15 annet ledd i lov om friluftslivet av 28. juni 1957 (friluftslvsloven).

Departementet ser det som ønskelig at kommunene på denne kyststrekningen vedtar regler etter friluftslvslovens § 15, første ledd, for friluftslivsområder som kommunen eier eller har råderett over, og særlig om det er gitt statstilskudd til sikring og tilrettelegging. En oppnår da i hovedsak like regler for alle områder av omlag samme brukskarakter for friluftsliv i skjærgården, og dermed en enkel og oversiktlig situasjon for publikum og med hensyn på veiledning og oppsyn.

1. Formål

Atferdsreglene skal bedre grunnlaget for en god forvaltning av friluftslivsområdene, og fremme mulighetene for naturvennlig friluftsliv til glede for alle. Det tas sikte på å forebygge mot skader på naturen og ulemper for brukerne, opprettholde ro og orden og fremme gode sanitære forhold slik at alle føler seg velkomne i områdene.

2. Virkeområde og ikrafttredelse

Atferdsreglene regulerer ferdselen på skjærgårdsparkområder og andre friluftslivsområder i Telemark, Aust-Agder og Vest-Agder der dette er fastsatt og kunngjort ved bestemmelse av fylkesmannen.

3. Atferd generelt

Enhver skal opptre varsomt og hensynsfullt slik at ferdsel, opphold og aktiviteter ikke medfører ulemper for andre og skader på områdets natur. Det skal vises spesielt hensyn i områder der plante- og dyrelivet er sårbart for tråkk, slitasje og forstyrrelser.

Områdene skal holdes ryddige og forlates i god stand, slik som man selv - og andre - ønsker å finne dem. Utstyr og innretninger for allmennheten skal benyttes hensynsfullt, i tråd med tiltenkt bruk. Regler og bruksordninger for det enkelte område skal følges i samsvar med informasjonsskilt og det stedlige oppsyns nærmere veiledning. Enhver plikter å følge oppsynets anvisninger.

4. Flerbrukshensyn

I områder som etter avtale også benyttes for landbruk og yrkesfiske, må alle vise hensyn overfor dette, f.eks. husdyr på beite, drift av dyrket mark, redskap i sjøen m.v.

5. Avfall og søppel

Avfall og søppel skal legges i avfallsbeholder eller bringes ut av området på en forsvarlig måte. Utslipp fra og tømning av båttoalett er forbudt.

6. Bruk av åpen ild ¹⁾

Det skal vises særlig varsomhet ved bålrensing og bruk av grill, slik at det ikke oppstår brannfare eller skade på vegetasjon eller svaberg.

¹⁾ I eller i nærheten av skog er bruk av åpen ild forbudt i tiden 15.4. - 15.9., jf. midl. forskrift om brannvern m.v. av 15.12.1987.

7. Bruk og fortøyning av båt og annen farkost

Båt, seilbrett eller annen farkost må ikke anvendes slik at det kan hindre bruk av anlagt badeplass, eller hindre ferdsel i sund og vik. På vei til og fra land skal det vises særlig hensyn til de som bader eller fisker. Ingen må ta seg fast fortøyningsplass ved utsetting av moringer med bøyer, eller på annen måte. Ved bruk av ilandstigningsbrygger/anlegg skal det fortøyes slik at flest mulig får plass.

8. Telting og overnatting

Oppsetting av og opphold i mindre, bærbare telt er tillatt inn til to døgn om gangen på samme område. Det samme gjelder overnatting i båt ved tilrettelagt fortøyningsplass. Overnatting med bil eller campingvogn er ikke tillatt.

9. Båndtvang og tilsyn med hund

Hund må følges forsvarlig og skal føres i bånd 1. april - 9. september og når det er husdyr på beite. Dressert hund kan gå løs i tjenesteforhold eller ved jaktutøvelse.

10. Fiske, jakt og fangst

Under fritidsfiske skal det tas hensyn til de som bader. Under jakt må det vises spesielt hensyn til andre som oppholder seg i området.



Statsforvalteren i Agder



Fjæreplytt forekommer flere steder langs Listastrendene under trekket.
Foto: Bjørn Erik Hellang

Forvaltningsplan for Listastrendene landskapsvernområde

Statsforvalteren i Agder
Miljøvernavdelingen
Postboks 788 Stoa, 4809 Arendal
E-post: fmagpost@statsforvalteren.no
Tlf: 38 17 61 00

www.statsforvalteren.no/agder