



Delprosjekt 1A

Mjøsfrenten-Totalentreprise

TEGNINGSSETT

18.10.2023

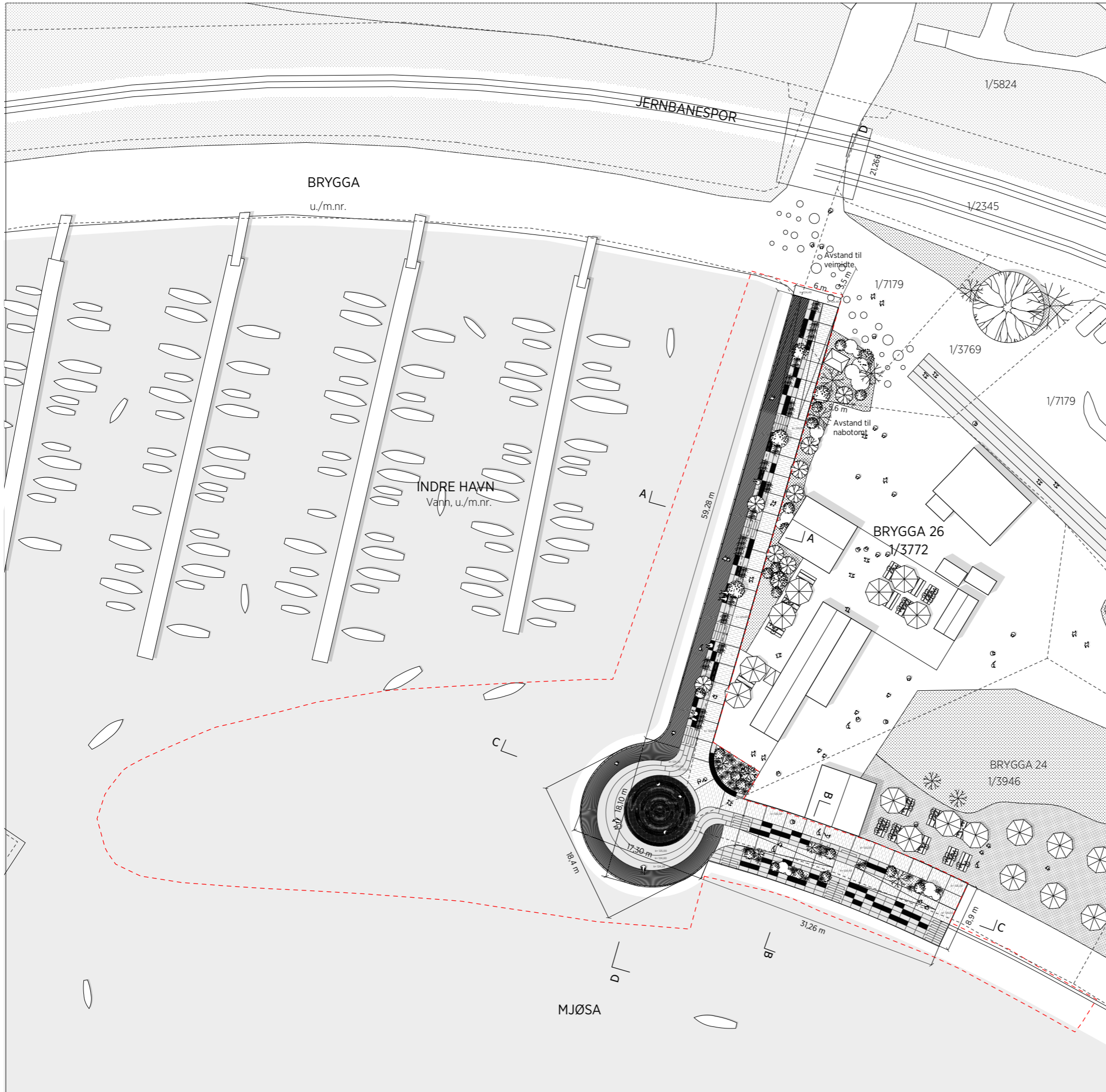


Hamar kommune

CF MØLLER
ARCHITECTS

71694-L-01-01-A4-700 Tegningsliste-ARK/LARK Totalentreprise

Tegningsnummer	Tegningstype	Tegningsnavn	Utført	Kontr.	Godkj.	Format	Rev. Dato	Revisjon
Situasjonskart								
71694-L-01-01-PL-700-01	Situasjonsplan 1:500	Situasjonsplan	MEU	JRC	JRC	A3	13.10.2023	
Plan 1:100/200								
71694-L-01-01-PL-700-02	Planutsnitt 1:100	Planutsnitt	MEU	JRC	JRC	A1	13.10.2023	
71694-L-01-01-PL-700-05	Landskapsplan 1:300	Landskapsplan	MEU	JRC	JRC	A1	13.10.2023	
71694-L-01-01-PL-700-08	Situasjonsplan 1:500	Riveplan	OMB	TMH	TMH	A3	13.10.2023	
71694-L-01-01-PL-700-09	Planavgrensning 1:500	Planavgrensning	MEU	JRC	JRC	A3	13.10.2023	
71694-L-01-01-PL-700-10	Landskapsplan opsjon 1:300	Landskapsplan opsjon i granitt	MEU	JRC	OMB/TMH	A3	17.10.2023	
Snitt 1:100/200								
71694-L-01-01-SN-700-01	Snitt 1:100	Tverrsnitt A-A	MEU	JRC	JRC	A3	13.10.2023	
71694-L-01-01-SN-700-02	Snitt 1:100	Tverrsnitt B-B	MEU	JRC	JRC	A3	13.10.2023	
71694-L-01-01-SN-700-03	Snitt 1:200	Lengdesnitt C-C og DD	MEU	JRC	JRC	A1	13.10.2023	
Oppriss 1:200								
71694-L-01-01-FA-700-01	Oppriss 1:200	Oppriss Vest sør	MEU	JRC	JRC	A1	13.10.2023	



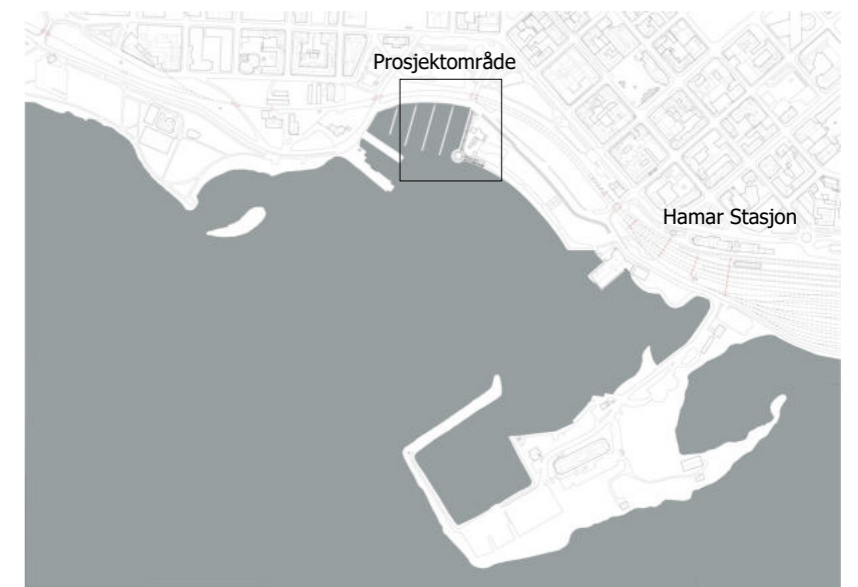
NB!

Tegninger er basert på landmåling utført av Maskinstyring AS.

Grensesnitt av rådgivende fag: ARK/LARK; alt over terreng - RIB; grunn. og fundamenter, bygning generelt, bearbeidet terreng, utendørs støttemurer - Tiltakshaver; utendørs røranlegg og bearbeiding av terreng, utendørs elkraft.

Alle mål skal verifiseres - Entreprenør er ansvarlig for kontrollmålinger før iverksettelse av arbeid/produksjon

13.10.2023	Rammesøknad	MEU	JRC
DATO:	BEKSRIVELSE:	REV:	TEGN: Godkj:




 **Hamar kommune**

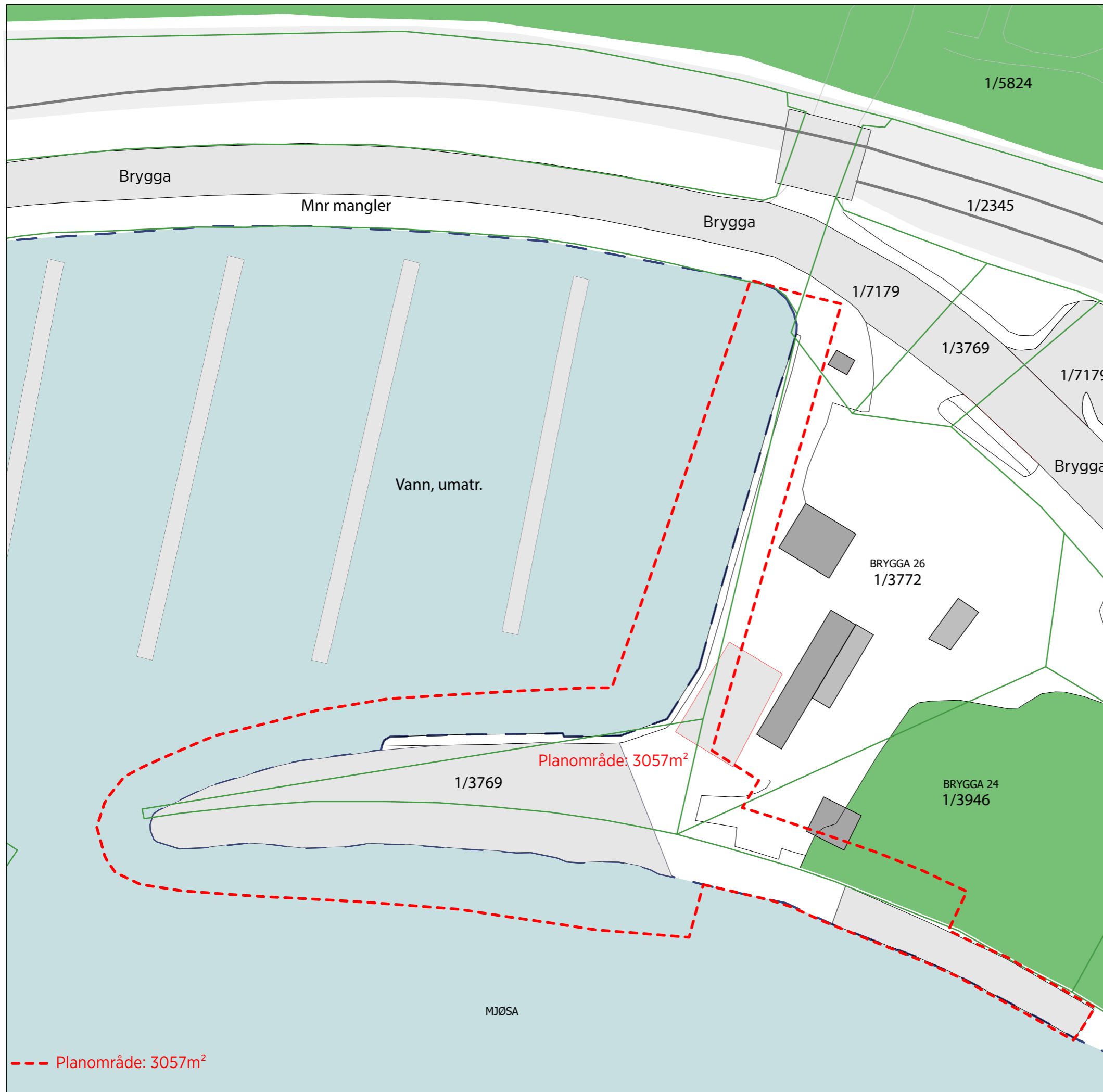
CF MØLLER ARCHITECTS

Tiltakets art: Utenomhusanlegg
 Adresse: Brygga 26, 2317 HAMAR
 G/Bnr.: 1/3772

Byggherre: Hamar Kommune
 ARK: C.F. Møller Architects, Youngstorget 2A, 0181 OSLO
 LARK: C.F. Møller Architects
 RIB: Norconsult



Prosjekt: Mjøsfrenten, Delprosjekt 1A	Målestokk / format: 1:500 - A3
Fase: Forprosjekt	Opprettet dato: 13.10.2023
Tekst: Situasjonsplan	Disiplin: ARK/LARK
Tegningsnr.: 71694-L-01-01-PL-700-01	Revisjon: Vedleggsnr: D1



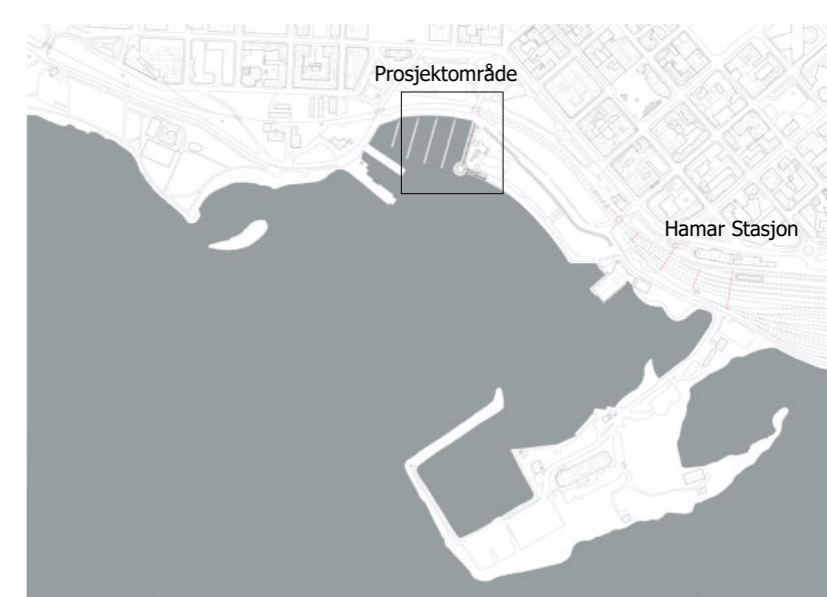
NB!

Tegninger er basert på kartunderlag fra Hamar kommune.

Grensesnitt av rådgivende fag: ARK/LARK; alt over terreng - RIB; grunn. og fundamenter, bygning generelt, bearbeidet terreng, utendørs støttemurer - Tiltakshaver; utendørs røranlegg og bearbeiding av terreng - utendørs elkraft.

Alle mål skal verifiseres - Entreprenør er ansvarlig for kontrollmålinger før iverksettelse av arbeid/produksjon


13.10.2023	Rammesøknad.	MEU	JRC
DATO:	BEKSRIVELSE:	REV:	TEGN: Godkj:



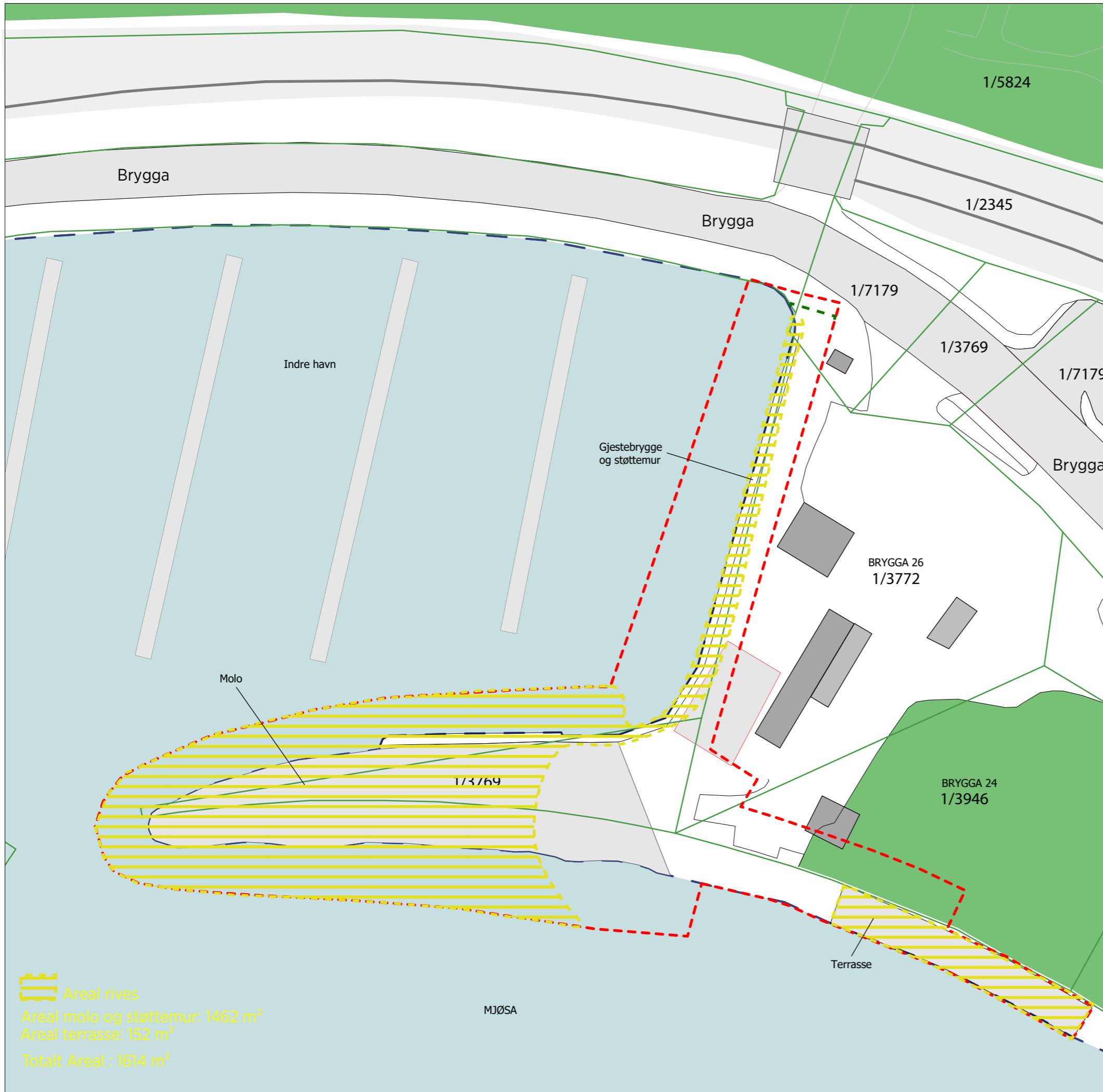
CF MØLLER ARCHITECTS

Tiltakets art: Utenomhusanlegg
 Adresse: Brygga 26, 2317 HAMAR
 G/Bnr.: 1/3772

Byggherre: Hamar Kommune
 ARK: C.F. Møller Architects, Youngstorget 2A, 0181 OSLO
 LARK: C.F. Møller Architects
 RIB: Norconsult



Prosjekt: Mjøsfrenten, Delprosjekt 1A	Målestokk / format: 1:500 - A3
Fase: Forprosjekt	Opprettet dato: 13.10.2022
Tekst: Planavgrensning	Disiplin: ARK/LARK
Tegningsnr.: 71697-L-01-01-PL-700-09	Revisjon: 1
	Vedleggsnr: E8



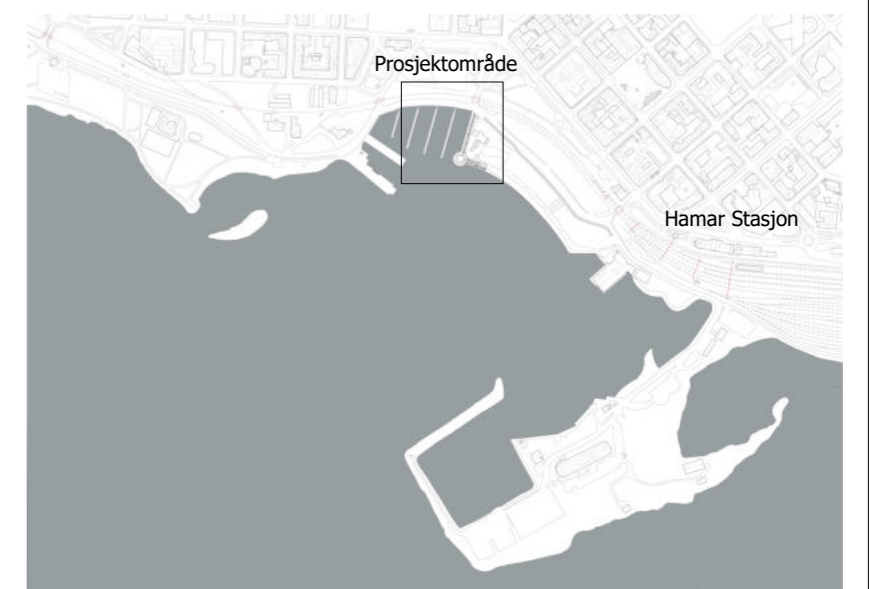
NB!

Tegninger er basert på landmåling utført av Maskinstyring AS.

Grensesnitt av rådgivende fag: ARK/LARK; alt over terreng - RIB; grunn. og fundamenter, bygging generelt, bearbeidet terreng, utendørs støttemurer - Tiltakshaver; utendørs røranlegg og bearbeiding av terreng, utendørs elkraft.


Alle mål skal verifiseres - Entreprenør er ansvarlig for kontrollmålinger før iverksettelse av arbeid/produksjon

13.10.2023	Rammesøknad.	OMB	TMH
DATO:	BEKSRIVELSE:	REV:	TEGN:
		Godkj:	

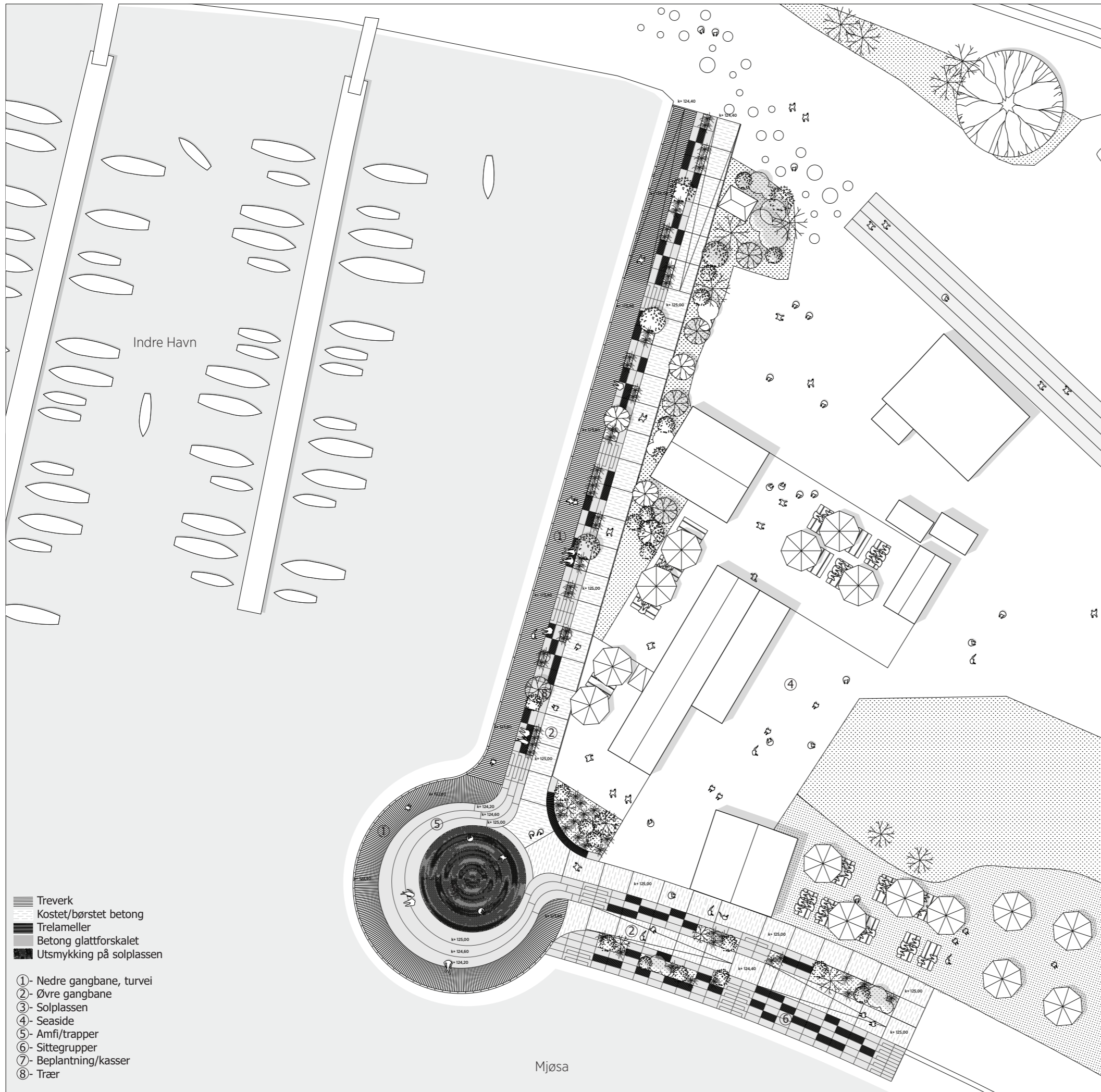


CF MØLLER ARCHITECTS

Tiltakets art: Utenomhusanlegg
 Adresse: Brygga 26, 2317 HAMAR
 G/Bnr.: 1/3772
 Byggherre: Hamar Kommune
 ARK: C.F. Møller Architects, Youngstorget 2A, 0181 OSLO
 LARK: C.F. Møller Architects
 RIB: Norconsult



Prosjekt: Mjøsafronten, Delprosjekt 1A	Målestokk / format: 1:500 - A3
Fase: Forprosjekt	Opprettet dato: 13.10.2023
Tekst: Riveplan	Disiplin: ARK/LARK
Tegningsnr.: 71694-L-01-01-PL-700-08	Revisjon: Vedleggsnr: E7



- Treverk
- Kostet/børstet betong
- Trelameller
- Betong glattforskalet
- Utsmykning på solplassen

- ①- Nedre gangbane, turvei
- ②- Øvre gangbane
- ③- Solplassen
- ④- Seaside
- ⑤- Amfi/trapper
- ⑥- Sittegrupper
- ⑦- Beplantning/kasser
- ⑧- Trær

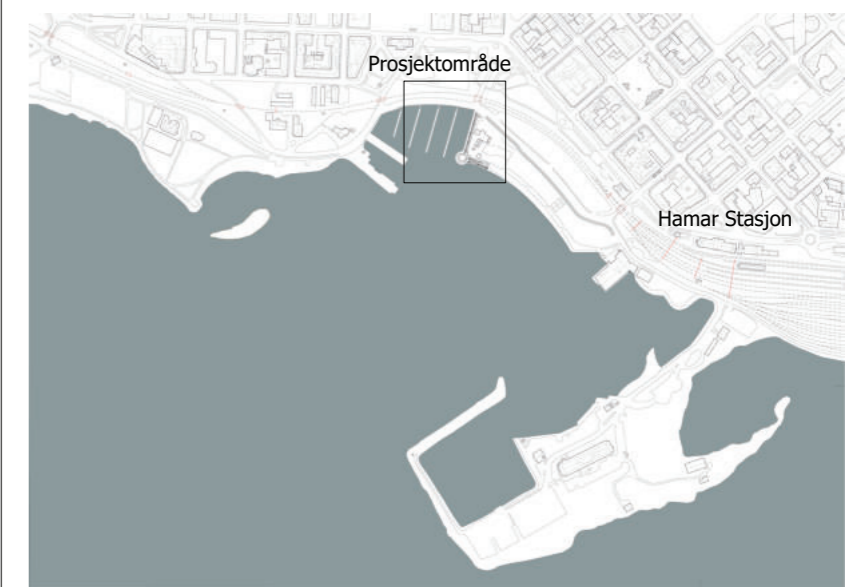
NB!

Tegninger er basert på landmåling utført av Maskinstyring AS.

Grensesnitt av rådgivende fag: ARK/LARK; alt over terreng - RIB; grunn. og fundamenter, bygging generelt, bearbeidet terreng, utendørs støttemurer - Tiltakshaver; utendørs røranlegg og bearbeiding av terreng - Tiltakshaver; bearbeiding av terreng og utendørs elkraft.

Alle mål skal verifiseres - Entreprenør er ansvarlig for kontrollmålinger før iverksettelse av arbeid/produksjon

13.10.2023	Rammesøknad	MEU	JRC
DATO:	BEKSRIVELSE:	REV:	TEGN: Godkj:



Tiltakets art: Utenomhusanlegg
 Adresse: Brygga 26, 2317 HAMAR
 G/Bnr.: 1/3772

Byggherre: Hamar Kommune
 ARK: C.F. Møller Architects, Youngstorget 2A, 0181 OSLO
 LARK: C.F. Møller Architects
 RIB: Norconsult



Prosjekt: Mjøsafronten, Delprosjekt 1A	Målestokk / format: 1:300 - A3
Fase: Forprosjekt	Opprettet dato: 13.10.2023
Tekst: Landskapsplan	Disiplin: ARK/LARK
Tegningsnr.: 71694-L-01-01-PL-700-02	Revisjon: Vedleggsnr: E1



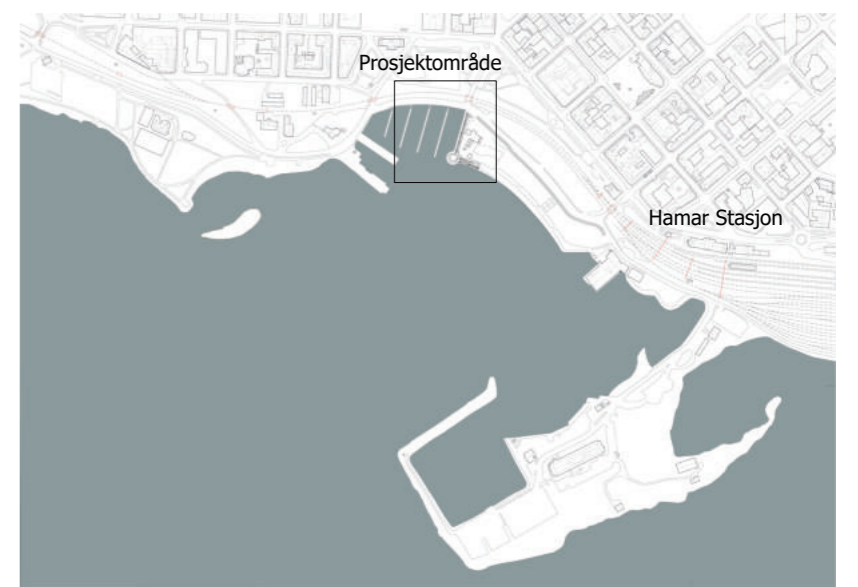
NB!

Tegninger er basert på landmåling utført av Maskinstyring AS.

Grensesnitt av rådgivende fag: ARK/LARK; alt over terreng - RIB; grunn. og fundamenter, bygging generelt, bearbeidet terreng, utendørs støttemurer - Tiltakshaver; utendørs røranlegg og bearbeiding av terreng - Tiltakshaver; bearbeiding av terreng og utendørs elkraft.

Alle mål skal verifiseres - Entreprenør er ansvarlig for kontrollmålinger før iverksettelse av arbeid/produksjon

17.10.2023	Opsjon Granitt	MEU	OMB/TMH
DATO:	BEKSRIVELSE:	REV:	TEGN: Godkj:



 **Hamar kommune**

CF MØLLER ARCHITECTS

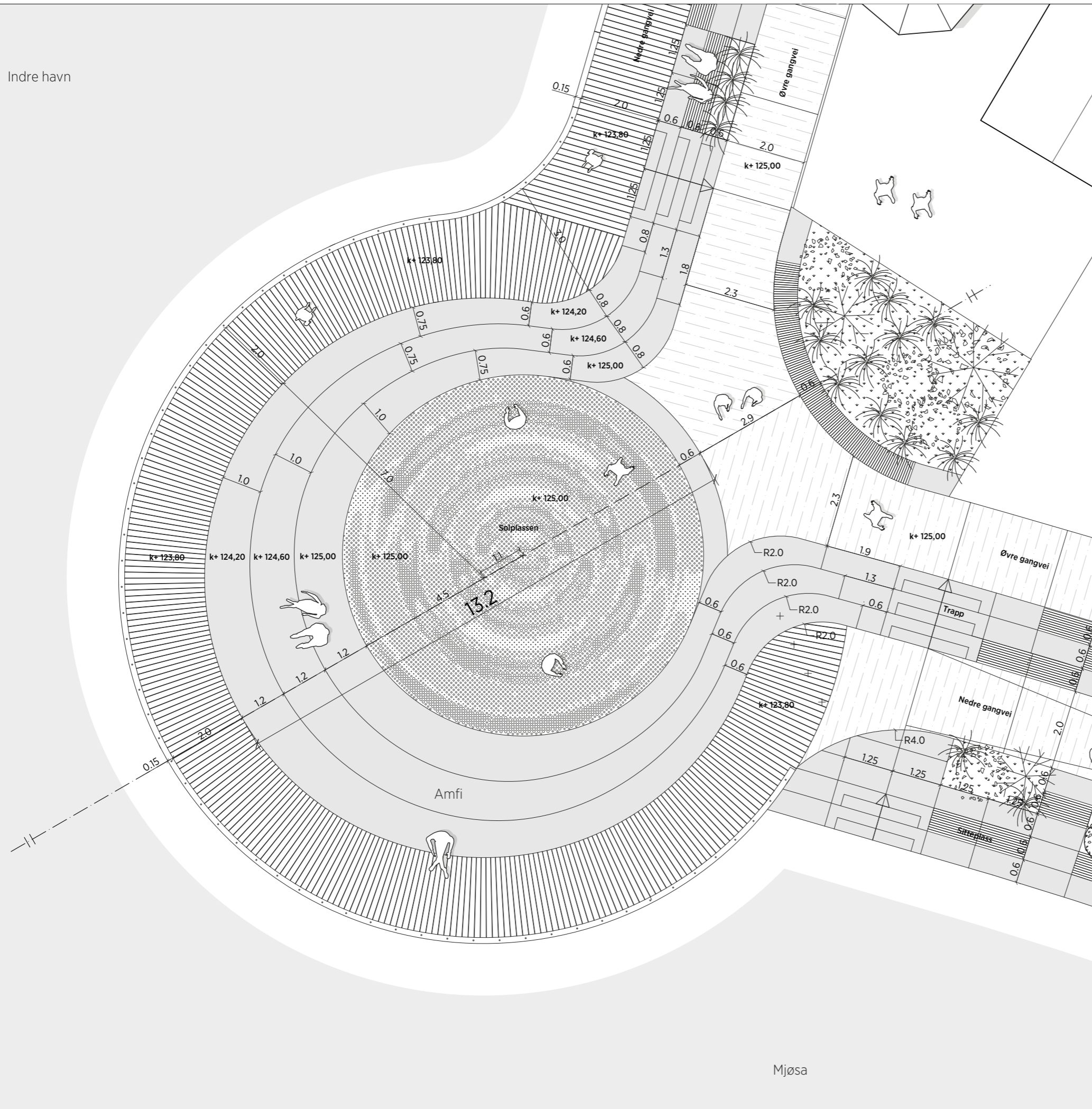
Tiltakets art: Utenomhusanlegg
 Adresse: Brygga 26, 2317 HAMAR
 G/Bnr.: 1/3772

Byggherre: Hamar Kommune
 ARK: C.F. Møller Architects, Youngstorget 2A, 0181 OSLO
 LARK: C.F. Møller Architects
 RIB: Norconsult



Prosjekt: Mjøsfronten, Delprosjekt 1A	Målestokk / format: 1:300 - A3
Fase: Forprosjekt	Opprettet dato: 17.10.2023
Tekst: Landskapsplan Opsjon i granitt	Disiplin: ARK/LARK
Tegningsnr.: 71694-L-01-01-PL-700-10	Revisjon: Vedleggsnr:

Indre havn



NB!

Tegninger er basert på landmåling utført av Maskinstyring AS.

Grensesnitt av rådgivende fag: ARK/LARK; alt over terreng - RIB; grunn. og fundamenter, bygging generelt, bearbeidet terreng, utendørs støttemurer - Tiltakshaver; utendørs røranlegg og bearbeiding av terreng, utendørs elkraft.

Alle mål skal verifiseres - Entreprenør er ansvarlig for kontrollmålinger før iverksettelse av arbeid/produksjon

13.10.2023	Rammesøknad	MEU	JRC
DATO:	BEKSRIVELSE:	REV:	TEGN: Godkj:




Hamar kommune

CF MØLLER ARCHITECTS

Tiltakets art: Utenomhusanlegg
 Adresse: Brygga 26, 2317 HAMAR
 G/Bnr.: 1/3772

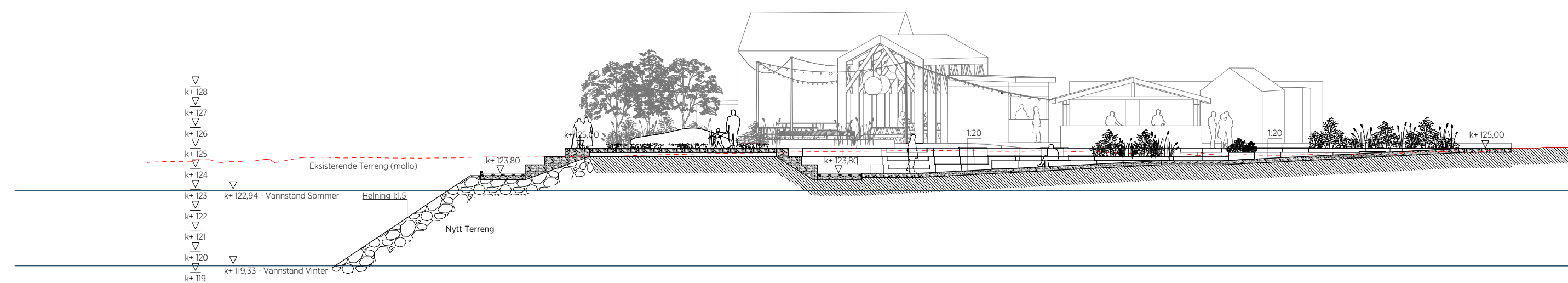
Byggherre: Hamar Kommune
 ARK: C.F. Møller Architects, Youngstorget 2A, 0181 OSLO
 LARK: C.F. Møller Architects
 RIB: Norconsult



Prosjekt: Mjøsafronten, Delprosjekt 1A	Målestokk / format: 1:100 - A3
Fase: Forprosjekt	Opprettet dato: 13.10.2023
Tekst: Planutsnitt	Disiplin: ARK/LARK
Tegningsnr.: 71694-L-01-01-PL-700-05	Revisjon: Vedleggsnr: E2

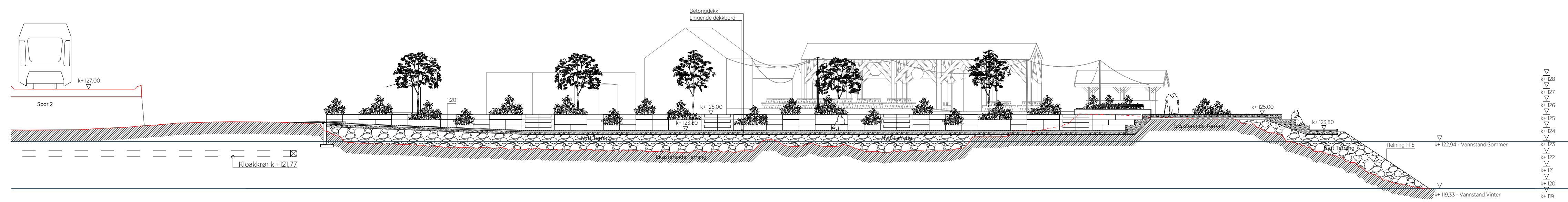
NBI
 Tegninger er basert på landmåling utført av Maskinstyring AS.
 Grensesnitt av rådgivende fag: ARK/LARK; alt over terreng - RIB; grunn- og fundamenter, bygging generelt, bearbejdet terreng, utendørs støttemurer - Tiltakshaver; utendørs roranlegg og bearbejding av terreng, utendørs elektrifisering.

Alle mål skal verifiseres - Entreprenør er ansvarlig for kontrollmålinger for iverksettelse av arbeid/produksjon

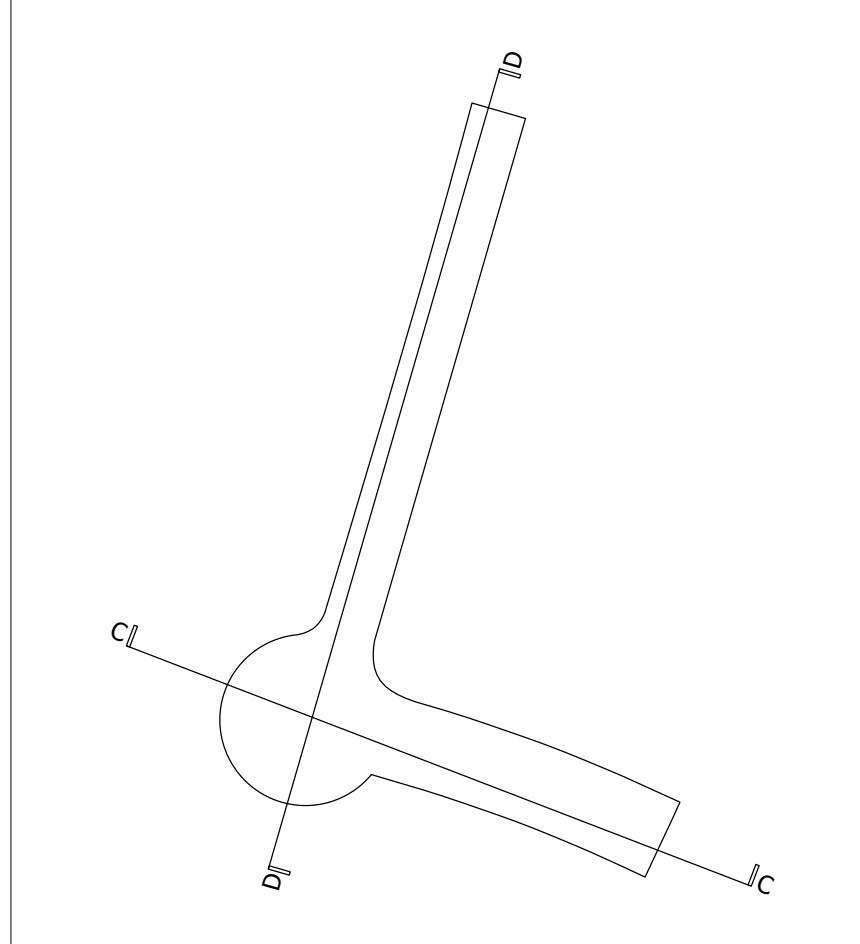


Lengdesnitt C-C

13.10.2023 Rammeseknad MEU JRC
 DATO: BEKRIVELSE: REV: TEGN: Godkj:



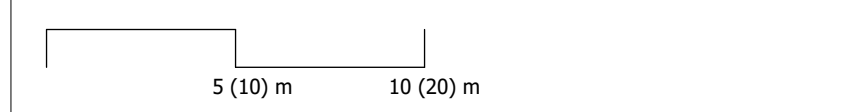
Lengdesnitt D-D



Hamar kommune **CF MØLLER ARCHITECTS**

Tiltaks art: Utenomhusanlegg
 Adresse: Brygga 26, 2317 HAMAR
 G/Bnr.: 1/3772

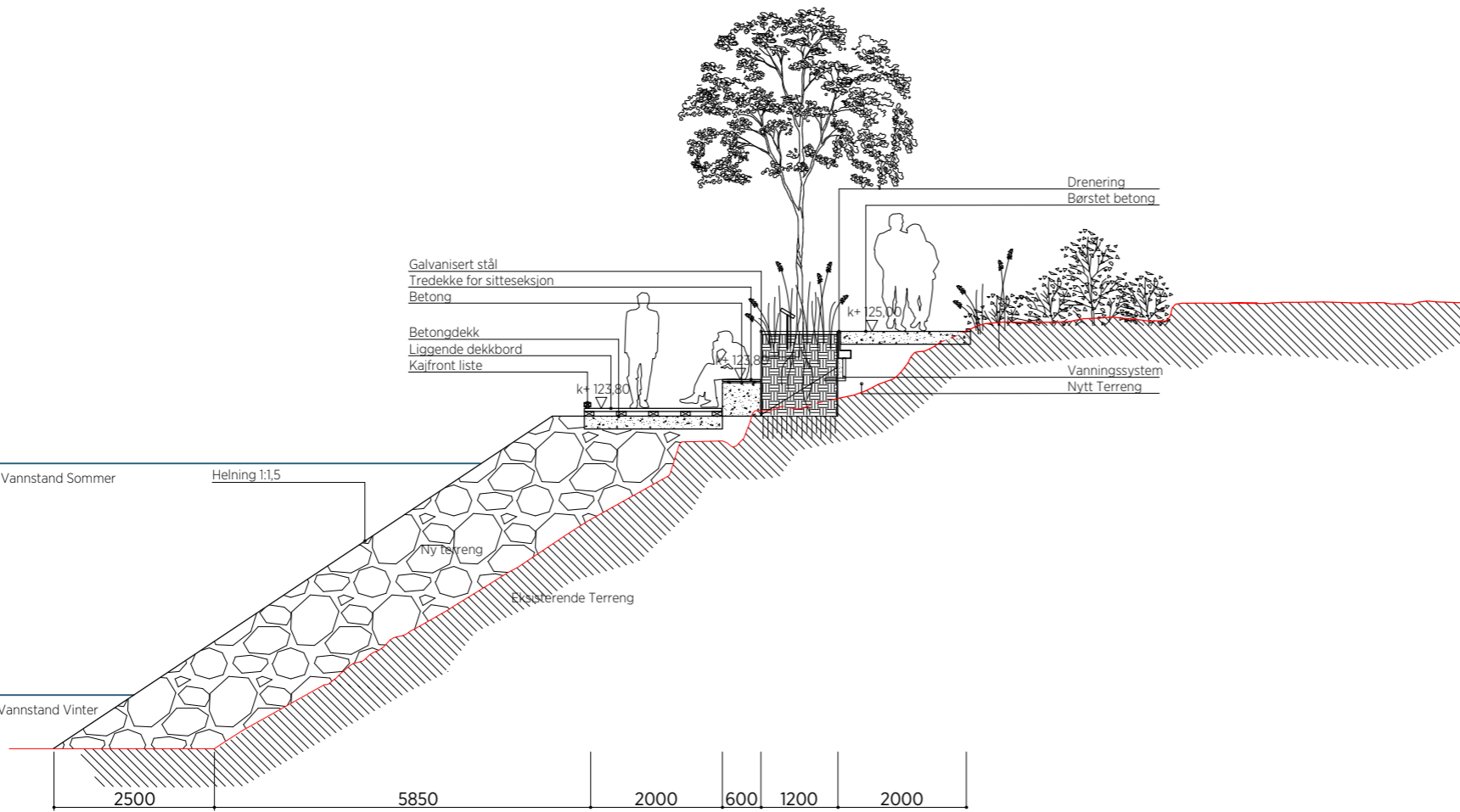
Byggherre: Hamar Kommune
 ARK: C.F. Møller Architects, Youngstorget 2A, 0181 OSLO
 LARK: C.F. Møller Architects
 RIB: Norconsult



Prosjekt: Mjøsofronten, Delprosjekt 1A	Målestokk / format: 1:200 - A1 (1:400 - A3)
Fase: Forprosjekt	Opprettet dato: 13.10.2023
Tekst: Lengdesnitt C-C, D-D	Disiplin: ARK/LARK
Tegningsnr.: 71694-L-01-01-SN-700-03	Revisjon: Vedleggsnr: E3

▽
 k+ 128
 ▽
 k+ 127
 ▽
 k+ 126
 ▽
 k+ 125
 ▽
 k+ 124
 ▽
 k+ 123
 ▽
 k+ 122
 ▽
 k+ 121
 ▽
 k+ 120
 ▽
 k+ 119

▽
 k+ 122,94 - Vannstand Sommer
 Helning 1:1,5
 ▽
 k+ 119,33 - Vannstand Vinter



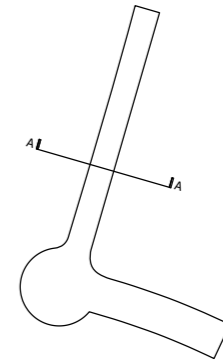
NB!

Tegninger er basert på landmåling utført av Maskinstyring AS.

Grensesnitt av rådgivende fag: ARK/LARK; alt over terreng - RIB; grunn. og fundamenter, bygging generelt, bearbeidet terreng, utendørs støttemurer - Tiltakshaver; utendørs røranlegg og bearbeiding av terreng, utendørs elkraft.

Alle mål skal verifiseres - Entreprenør er ansvarlig for kontrollmålinger før iverksettelse av arbeid/produksjon

13.10.2023	Rammesøknad	MEU	JRC
DATO:	BEKSRIVELSE:	REV: TEGN:	Godkj:





Hamar kommune


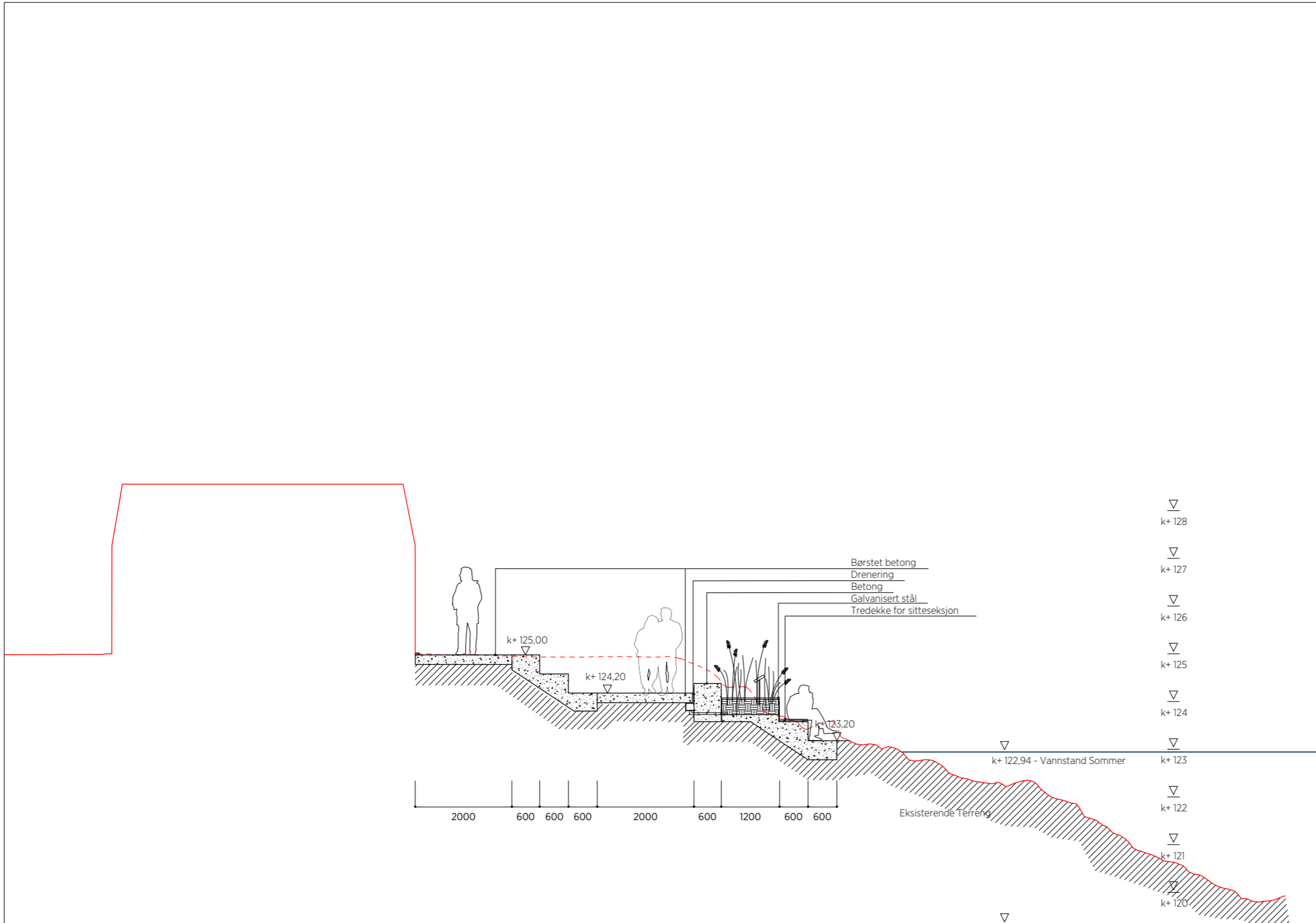
CF MØLLER ARCHITECTS

Tiltakets art: Utenomhusanlegg
 Adresse: Brygga 26, 2317 HAMAR
 G/Bnr.: 1/3772

Byggherre: Hamar Kommune
 ARK: C.F. Møller Architects, Youngstorget 2A, 0181 OSLO
 LARK: C.F. Møller Architects
 RIB: Norconsult



Prosjekt: Mjøsefronten, Delprosjekt 1A	Målestokk / format: 1:100 - A3
Fase: Forprosjekt	Opprettet dato: 13.10.2023
Tekst: Tverrsnitt A-A	Disiplin: ARK/LARK
Tegningsnr.: 71694-L-01-01-SN-700-01	Revisjon: Vedleggsnr: E5



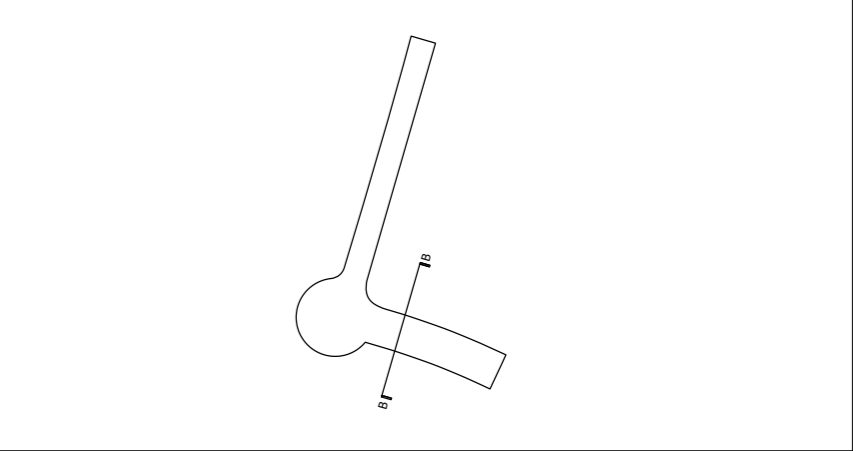
NB!

Tegninger er basert på landmåling utført av Maskinstyring AS.

Grensesnitt av rådgivende fag: ARK/LARK; alt over terreng - RIB; grunn. og fundamenter, bygning generelt, bearbeidet terreng, utendørs støttemurer - Tiltakshaver; utendørs røranlegg og bearbeiding av terreng, utendørs elkraft.

Alle mål skal verifiseres - Entreprenør er ansvarlig for kontrollmålinger før iverksettelse av arbeid/produksjon

13.10.2023	Rammesøknad	MEU	JRC
DATO:	BEKRISELSE:	REV: TEGN:	Godkj:




Hamar kommune

CF MØLLER ARCHITECTS

Tiltakets art: Utenomhusanlegg
 Adresse: Brygga 26, 2317 HAMAR
 G/Bnr.: 1/3772


Byggherre: Hamar Kommune
 ARK: C.F. Møller Architects, Youngstorget 2A, 0181 OSLO
 LARK: C.F. Møller Architects
 RIB: Norconsult



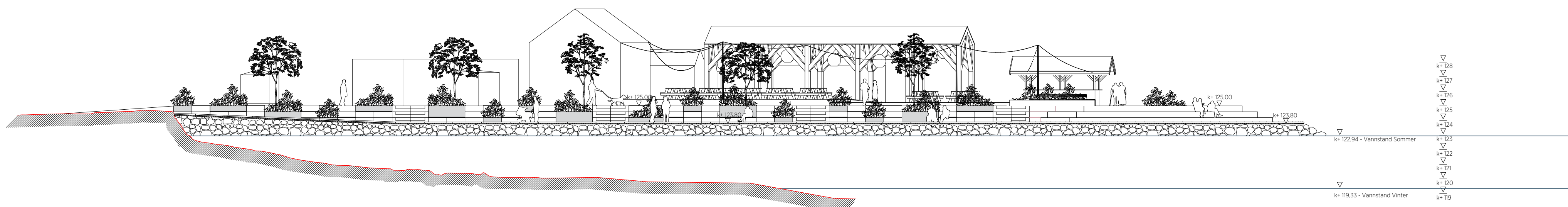
Prosjekt: Mjøsfrenten, Delprosjekt 1A	Målestokk / format: 1:100 - A3
Fase: Forprosjekt	Opprettet dato: 13.10.2023
Tekst: Tverrsnitt B-B	Disiplin: ARK/LARK
Tegningsnr.: 71694-L-01-01-SN-700-02	Revisjon: E6

NBI
Tegninger er basert på landmåling utført av Maskinstyring AS.
Grensesnitt av rådgivende fag: ARK/LARK; alt over terreng - RIB; grunn- og fundamenter, bygging generelt, bearbejdet terreng, utendørs sløttemurer - Tiltakshaver; utendørs roralegg og bearbejding av terreng, utendørs elkraft.

Alle mål skal verifiseres - Entreprenør er ansvarlig for kontrollmålinger for ivertsettelse av arbeid/produksjon

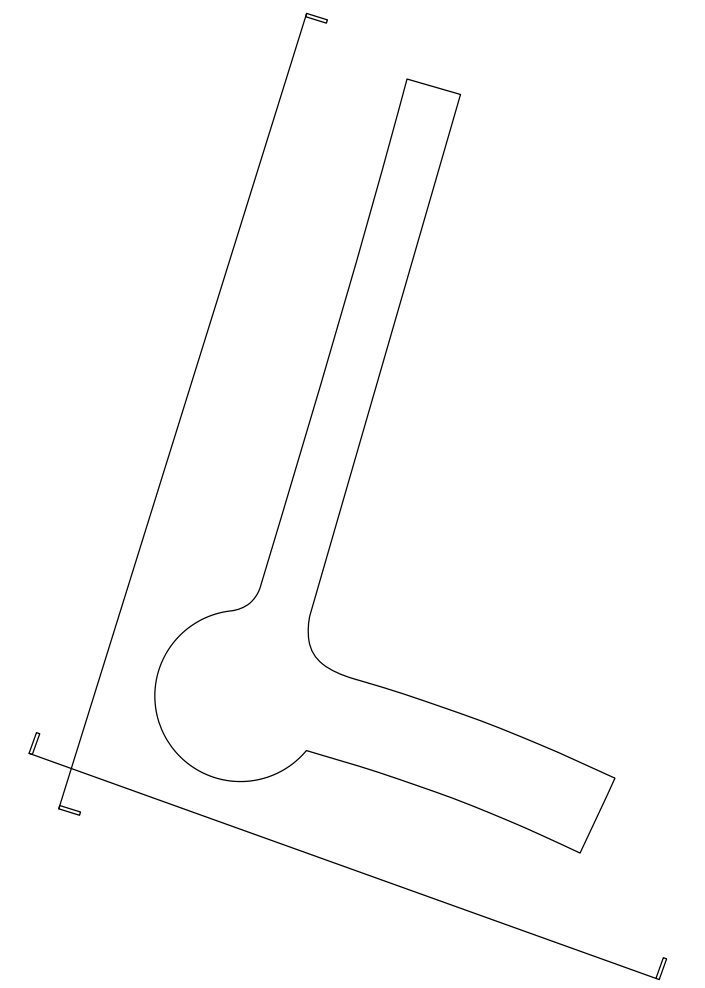


Oppriss Sør



Oppriss Vest

DATO: 13.10.2023
BEKRIVELSE: Rammeseknad
REV: TEGN: MEJ, JRC
Godkj:



Hamar kommune

Tiltakets art: Utenomhusanlegg
Adresse: Brygga 26, 2317 HAMAR
G/Brnr.: 1/3772

Byggherre: Hamar Kommune
ARK: C.F. Møller Architects, Youngstorget 2A, 0181 OSLO
LARK: C.F. Møller Architects
RIB: Norconsult

5 (10) m 10 (20) m

Prosjekt: Mjøsofronten, Delprosjekt 1A	Målestokk / format: 1:200 - A1 (1:400 - A3)
Fase: Forprosjekt	Opprettet dato: 13.10.2023
Tekst: Oppriss Vest og Sør	Disiplin: ARK/LARK
Tegningsnr.: 71694-L-01-01-FA-700-01	Revisjon: Vedleggsnr: E4