




Fjellkroken naturreservat

Rendalen kommune, Hedmark

-  Grense for verneområdet
-  Pilegrimsleden, jf. verneforskrift
-  Traktorveg, jf. verneforskrift

Målestokk: 1:15 000
Ekvidistanse: 20 m
Rutenett: WGS 1984 UTM Sone 32N
Kartgrunnlag: FKB/N50
Kilde © Norge digitalt

0 0,2 0,4 0,6 0,8 1 km

Kartproduksjon: Fylkesmannen i Hedmark
Klima- og miljødepartementet, desember 2018

