






Kvannskardkletten naturreservat

Stor-Elvdal kommune, Hedmark

-  Grense for verneområdet
-  Veg, jf. verneforskrift
-  Sti, jf. verneforskrift
-  Skiløype, jf. verneforskrift
-  Bygning, jf. verneforskrift

Målestokk: 1:35 000
Ekvidistans: 20 m
Rutenett: WGS 1984 UTM Sone 32N
Kartgrunnlag: N50
Kilde © Norge digitalt

0 0,5 1 1,5 2 2,5 km

Kartproduksjon: Fylkesmannen i Hedmark
Klima- og miljødepartementet, desember 2018

