

Pilotturløype Lofoten

ROLVSFJORD-LAUVDALEN-HELLOSAN

#lofotenfarmtrail



Norsk
Landbruksrådgiving



Lofoten
friluftsråd

PILOTTURLØYPE LOFOTEN

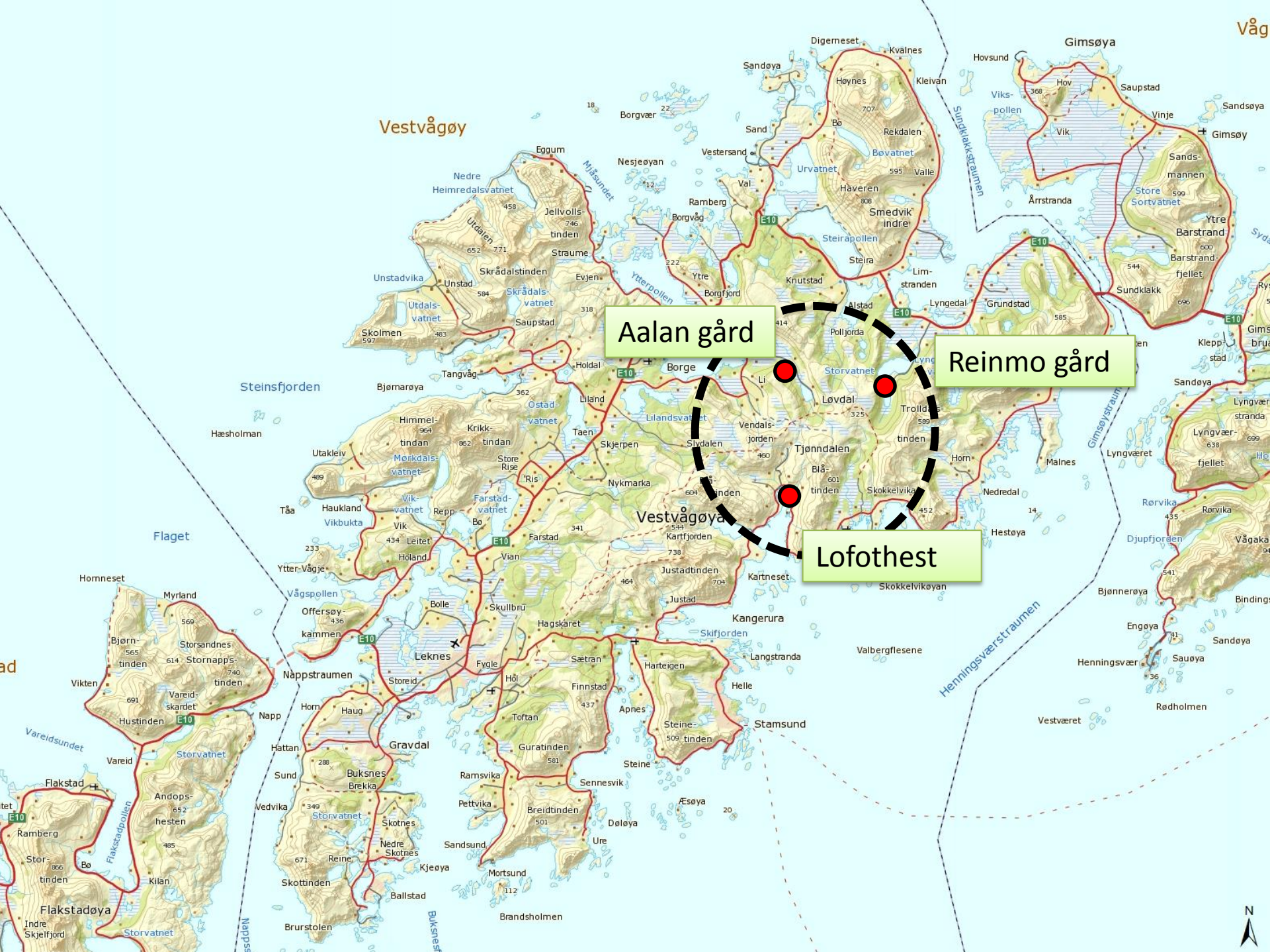
- fra gård til gård på gamle ferdselsveier i Lofoten

#lofotenfarmtrail

Mål for Pilotturløype Lofoten 2015-2018

- Skape næringsutvikling med utgangspunkt i landskapet
- Opplevelsesproduksjon og produktutvikling
- Bruke ny teknologi for å sikre innovasjon og nytenkning
- Legge til rette for salg og markedsføring av de endelige turløypene
- Utvidelse/ overføringsverdi





Vestvågøy

Aalan gård

Reinmo gård

Lofothest





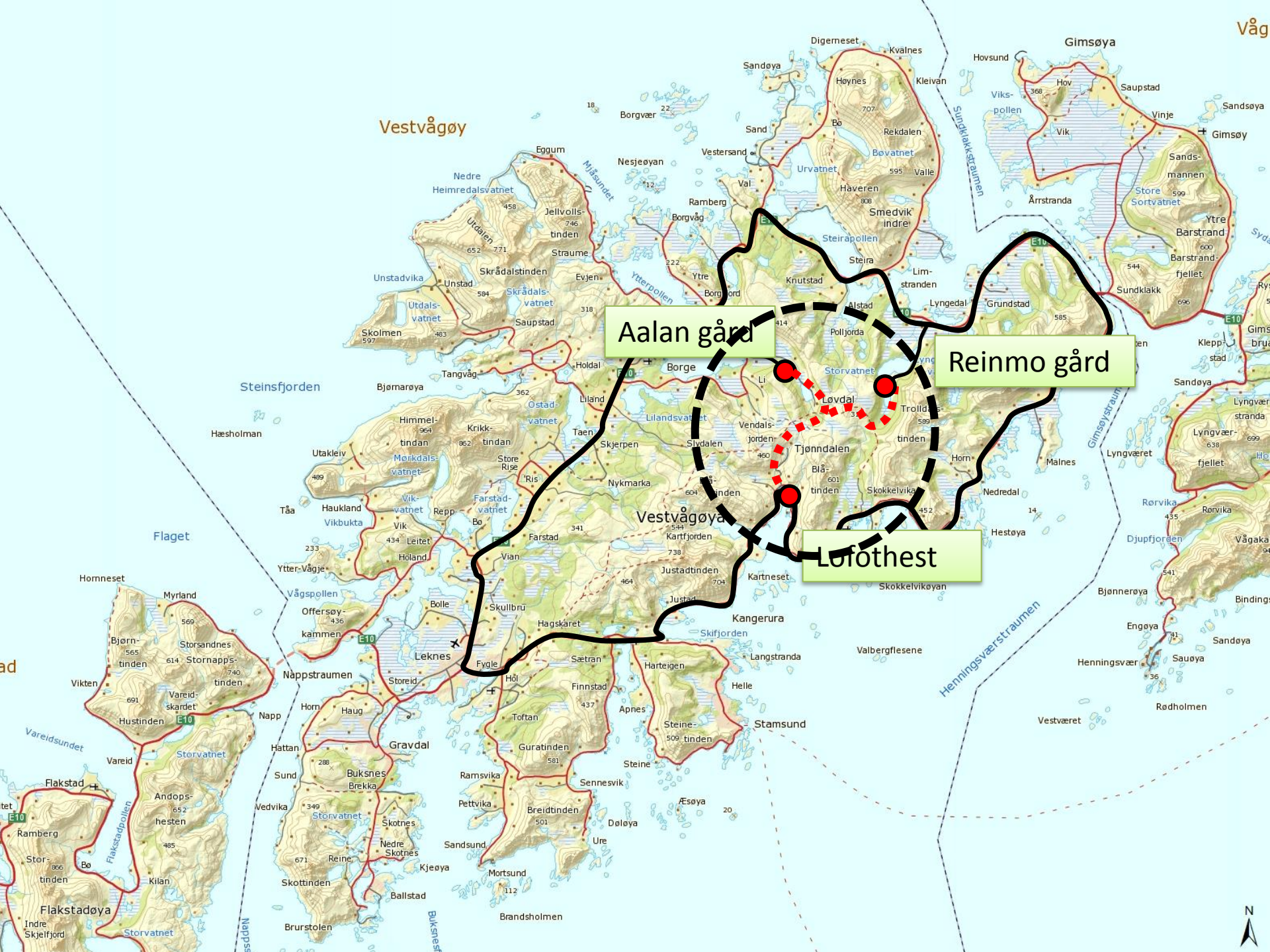
Vestvågøy

Aalan gård

Reinmo gård

Lofothest





Vestvågøy

Aalan gård

Reinmo gård

Loføthest



Hvem er vi?



Tre gårder - vidt
forskjellige, men med
kort avstand til hverandre
over fjellet!

Aalan gård: Tove og Knut Åland

LofotHest AS: Runa Sundsfjord

Reinmo gård: Marita og Hendry Edvardsen

Prosjektleder: Kjersti Isdal

Prosjekteier: Norsk Landbruksrådgiving Lofoten,
i samarbeid med Lofoten friluftsråd.



Knut

Tove

Spesialitet
merke -
ost

Aalan

AALAN GÅRD

LAUVDALEN



ysteri

200
geiter



gårdsb
esøk



urteha
ge

Huldre
stien

Aalan gård – Lauvdalen

Bureisingsbruk 1950-tallet, 40 mål krattskog og myr

Tove og Knut Åland, 4 årsverk

Etablert i 1981, 26 geiter. Gårdsbutikk i 1991

Har solgt mat- og reiselivsopplevelser i over 25 år!



gårdsc
afé

gårdsb
butikk



Urtelo
ftet

Oikos
Allspark Norge

Rideturer
på
islandshest
over
fjellet



LofotHest AS


ROLVSFJORDEN

Runa Sundsfjord

Logg av -
led opp!



Runa



Fra 1 time
til 2 dager

Ulike typer
ridekurs



LofotHest AS – Rolvsfjorden

Etablert i 2011

1 årsverk

Eventyrsti

Øvernatt

Nordlys

Midnattsol

Fiske

Leirliv

Reinmo gård:

HELLOSAN

Marita og Hendry Edvardsen



Hendry

Marita



Matopplevelse | geitebesetninger
ser

En av landets
største



400
Overnattinger



Hytter og
gjestehus



Geitemelkpr
oduksjon

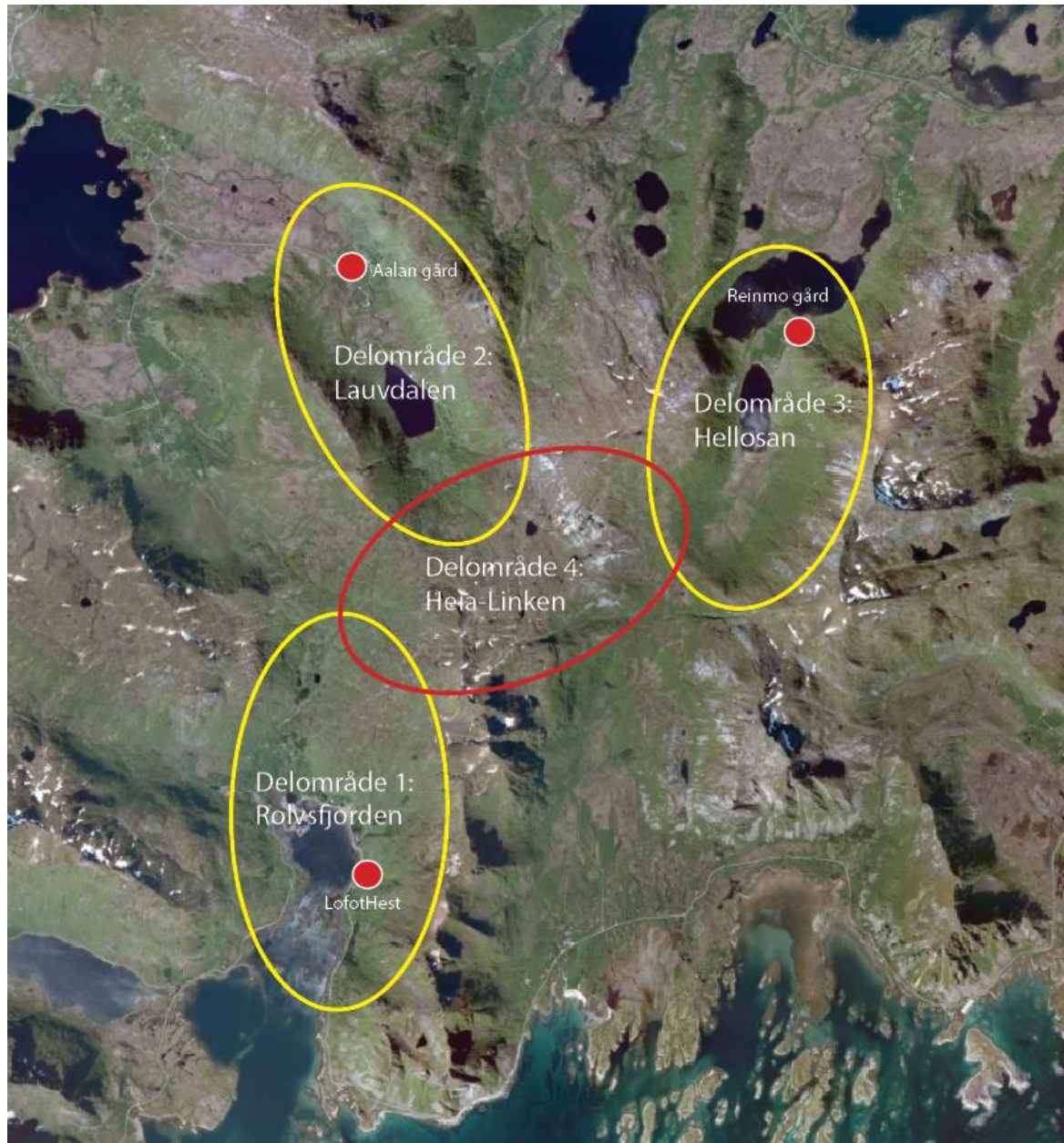
Forstudie/forprosjekt: -Landskapsressursanalyse



Kartlegging av landskap

Fire delområder

- 1) Rolvsfjord
- 2) Lauvdalen
- 3) Hellosan
- 4) Linken

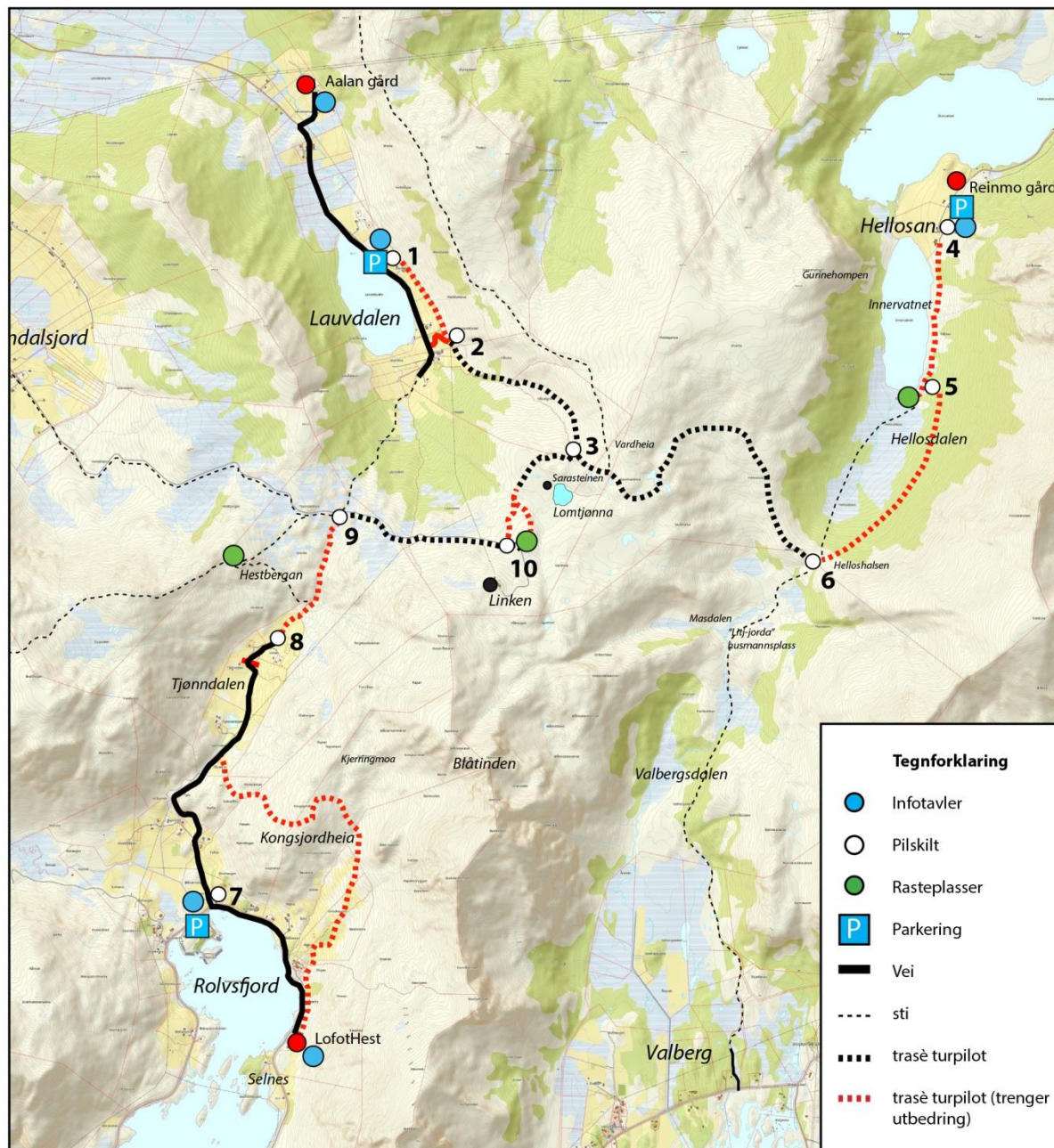


Kartlegging av:

- ferdselsveier og stier
- behov for rydding/
tilrettelegging
- grunneierforhold
- kulturminner og sagn

Så:

- valg av trasé
- utarbeiding av
skiltplan



Øver fjellet
mellom
innersida og
yttersida

Gjete
dynene

De gamle ferdselsveiene

Post

Heim fra
fiske

Kirke

Butikk

Naboen

Hva fant vi ut?

- grunnlag for videre satsing – JA
- kombinasjon av natur (turen)- og kulturopplevelser (gårdsbesøk)
- kort vei over fjellet mellom gårdene
- passer for hel- og halvdagsturer
- spennende og variert kulturlandskap
- flotte naturopplevelser på tur over fjellet med utsikt til havet både på innersida og yttersida
- men det anbefales å gjøre en del tiltak

Varierende standard:
- Fra gjengrodde stier til grusvei





Tilrettelegging/Infrastruktur

- Hvilke stier m utbedres?
- Hvor trenger vi parkering, do, søppel?
- Hvor trenger vi å lage til leirplasser eller gapahuker?
- Hvor kan vi søke midler?



Gamle kirkeveier i Borge
(Vestvågøy historielag)

Rydding/merking av sti

- kirkeveier over fjellet
- Sti ute av bruk i 50 år
- Dugnad/blåtur



Skilting og merking

- **Merkehåndboka** (nasjonal standard)
- Pilskilt/retningskilt
- Infotavle (egen mal for Lofoten)
- Turkort (egen mal for Lofoten)



LOFOTEN TURSTIER
TURKORT

VARDHEIA

Turen til Vardheia er lett tilgjengelig og byr på et flott utkikkspunkt. Her er det 360 graders utsikt mot flere av de mest kjente fjelltoppene i midt-Lofoten. Turen starter i Leknes sentrum, og går på asfalt, grusvei og sti. Tilbake kan man velge en alternativ trasé rundt vestsiden av Himmelsteinborga. Det er også mulig å parkere ved Lofothallen, for en kortere tur. Turen passer for alle.

GRADERING
 Lett - Kan gjennomføres av alle. Turen går på: grus/vei/sti

LENDE: 3,8 km (1-2 timer)

PARKERING: P-plass ved Vestvågøy rådhus

Lofoten - best ute!

LOFOTEN TURSTIER
VARDHEIA

Turbeskrivelse
 Stien starter ved busstasjonen i Leknes sentrum (turistinformasjon) og følger fortauet langs Storgata ut av Leknes. Deretter følger stien en opparbeidet grussti langs Borgvatnet mot Lofothallen. Fra Lofothallen følger man skiløypetråsen som Leknes skiklubb har anlagt fra Lofothallen og frem til gapahuken i Litheia. Stien opp til Himmelsteinborga tar av fra denne. Tilbake kan man følge grusveg nordover mot Himmelstein, og videre ned mot hovedveien og gangfelt tilbake til Leknes sentrum.

TURSKILT **TURSKILT** **TURSKILT**

Westerås kommunen
Gjømslidstiftelsen
Nordland fylkeskommune

VARDHEIA

Turbeskrivelse:
 Stien starter ved busstasjonen i Leknes sentrum (turistinformasjon) og følger fortauet langs Storgata ut av Leknes. Deretter følger stien skiløypetråsen som Leknes skiklubb har anlagt fra Lofothallen og frem til gapahuken i Litheia. Hele traséen er opparbeidet. Stien er tilgjengelig for rullestolbrukere/banevegn (med unntak av de siste 20 meterne), og er velegnet som treningsløype.

Fra stien er det mulig å ta en avstikker opp til Himmelsteinborga (XXX moh) som er et flott utkikkspunkt i området. Stien er skiltet i samarbeid med Leknes skiklubb og grunneiere, og er et populært turmål nær Leknes sentrum.

Total lengde på stien er 3,8 km. Avstand fra Lofothallen som startpunkt: ca. 2,3 km.

The trail:
 The trail starts at the bus station (by the tourist information), and follows the pavement along the main street Storgata out of Leknes. The trail then follows the ski trail from Lofothallen to the open hut at Litheia. The trail is an easy walk, is suitable for wheel chairs/strollers and nice for exercising.

It is possible to take a detour from the trail up to Himmelsteinborga (XXX moh). The trail signs have been set up in cooperation with the local skiing club and the landowners.

Total length for the trail is 3,8 km. Distance from Lofothallen as starting point: 2,3 km.

Allesamvittelse:
 - Du kan ferdes fritt i utmark.
 - Forbehold skal ikke være til hinder for skiløyper og andre aktiviteter.
 - Du har ansvar for ditt ansvar.
 - Foruten å ikke å gå og klatre, så vil alle andre måter å bruke utmark på, er lovlig.
 - La gjensidighet og lovlig bruk.

Public access to the countryside:
 - You have the right to roam freely through common land.
 - Show consideration for winter sports activities.
 - Show consideration for other users of the land.
 - Except for climbing and rock climbing, all other ways of using the land are legal.
 - Be good to each other and use the land legally.

Vær oppmerksom på:
 - All trail signs are in Norwegian and English.
 - All signage is provided except for legal signage.

Vær oppmerksom på:
 - All trail signs are in Norwegian and English.
 - All signage is provided except for legal signage.

Let / Easy
Middels / Medium
Krevende / Demanding
Ekspert / Expert

VARDHEIA

Du er her: Herfra er det 3,8 km til Litheia (1-2 timer), og 2 km til Himmelsteinborga (ca. 1 time). Da kan du gå rolig og ta korte pauser.

You are here: Distances: 3,8 km to Litheia (1-2 Hrs), 2 km to Himmelsteinborga (1 Hr). Enjoy the walk at a comfortable pace with short breaks.

Takk for at du ikke slenger fra deg søppel. Husk håndvangsperiode 1.april - 15.oktober.

Please: Do not litter. Keep your dog on a leash in the period between April 1, and October 15.

UT.no

Den usynlige turgår kan ingen være, men vi ser gjerne at du prøver.
 We realize it is not possible to be an invisible hiker, but we appreciate you trying.

TURSKILT **TURSKILT** **TURSKILT**

Westerås kommunen
Gjømslidstiftelsen
Nordland fylkeskommune

Nordland FYLKESKOMMUNE
Lofoten friluftsråd

A photograph showing two people hiking away from the camera on a dirt path in a mountainous landscape. The person on the left is wearing a red jacket and black pants, while the person on the right is wearing a patterned sweater and dark pants. The background features rolling hills and distant mountain peaks under a clear sky.

Sagn og
fortellinger
n

A photograph of a large herd of sheep grazing on a rocky, grassy hillside. The sheep are scattered across the slope, some standing and some lying down. The background shows a clear blue sky and distant mountain peaks.

Bruken av
kulturlands
kapet

Opplevelsesproduksjon

Hva ønsker vi å formidle?

-Hvordan ble de gamle ferdselsveiene
brukt?

-Hvordan har man brukt naturressursene i
dette området?

-Hvordan er det å leve her?

A photograph showing several people riding horses across a grassy ridge. The riders are wearing colorful clothing, and the horses are in motion. The background features a valley with a small town and a large mountain peak under a cloudy sky.

Ferdselen
over
fjellet

Naturopplev
else

Opplevelsesløype over fjellet



Bruk av QR-kode:
man kan få høre
lydopptak av sagnet
(via mobilen)



Eksempel på formidling av sagn:

Sara-steinen



Sara Christoffersdatter
Rubertsen omkring på Vårheia
21. januar 1857 under et snøvær.
Hun ble funnet ved en stor
stein som siden har vært kjent
som Sara-steinen. Sara's fipp-
aldebare monterte en minne-
plate på steinen i 2009.

Sara-steinen

Mor til han Tollef på Tangstad (Sara) ho bodde i Laurvdalen. Ho var ikkje gift då ho hadde han Tollef. Og det var veldig smått for henne, ho hadde lite å leve av – det var ikkje nokke som heit barnetrygd i de tider.

Så var det en vinterdag, glunten var vel en 5-6 år. Og ho hadde ikkje mat i huset. Så la ho ut på ski til Valberg for å tigge seg mat. Ho hadde vel noen kjente eller slektings der. Men det var dårlig vær og det var kaldt.

Ho kom ikkje igjen frå den turen. Då ho ikkje var kommen heim igjen om kvelden, begynte de å leite etter henne. De fann henne til slutt på den måten at dei såg ei ski som stakk opp av snøen. Det var oppe på Vårheia. Der fann de henne nedføken. Ho hadde gått seg vill og hadde frosset i hjel i uværet.

Han Tollef vart nu bortsatt og vaks vesentlig opp hos han Kristoffer Nilse i Torvdalen. Dette var langt tilbake på 1800-tallet. Tollef døde i 1891. Han skal være født i 1843.

(Kilde: Borg- og Valberg bygdabok, bind 2)



Eksempel på formidling av sagn:

Sara-steinen

Kanskje vi kan lage en billedbok med sagn fra området?

Temaløyper på hver gård:

- Huldrestien i Lauvdalen
- Eventyrstien i Rolvsfjorden
- Gurinestien i Hellosan

A close-up photograph of a brown horse's head. The horse is wearing a black leather halter with a brass buckle. Its eyes are dark and looking slightly to the left. The horse's mane is light brown and falls over its forehead. The background is a blurred green wall.

Ved å satse på helhetlige opplevelser:
-tur, natur, kultur, mat, overnatting

A group of goats of various colors (white, black, and grey) are gathered in a grassy field. Many of the goats have yellow ear tags with numbers on them. The text is overlaid on the right side of the image.

Generere mer av dette:

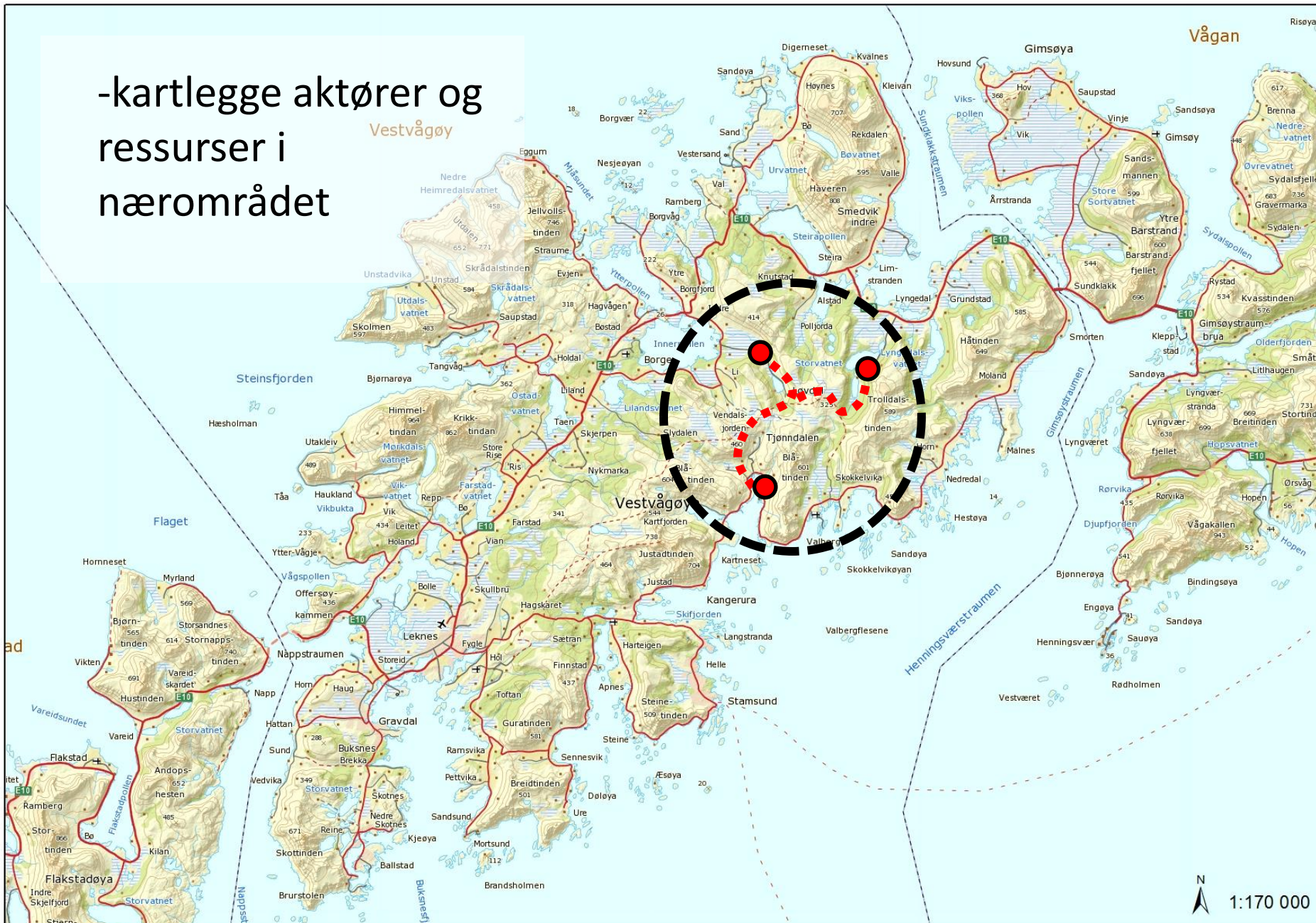
-mer overnatting

-mer kjøp

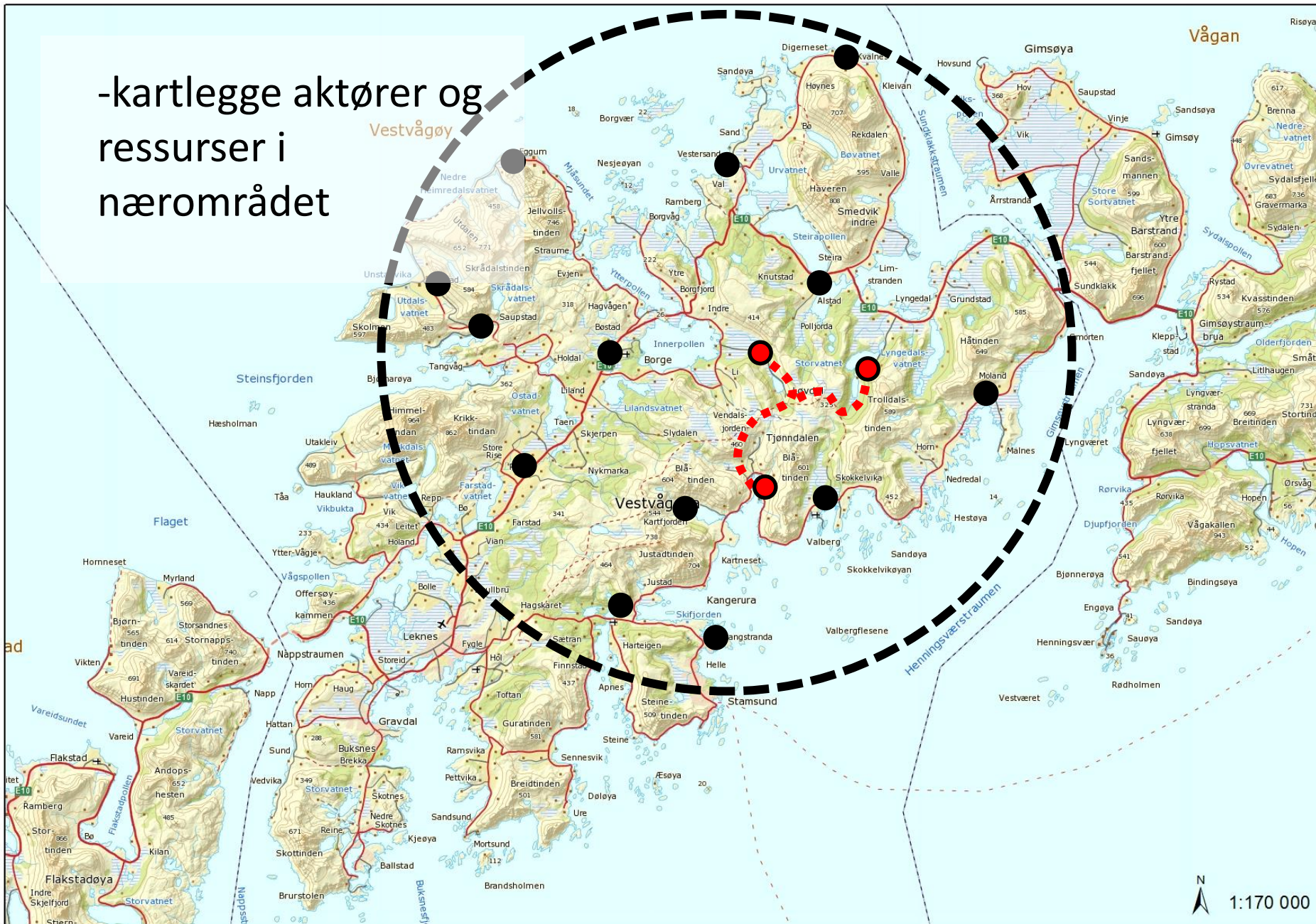
-bedre opplevelser

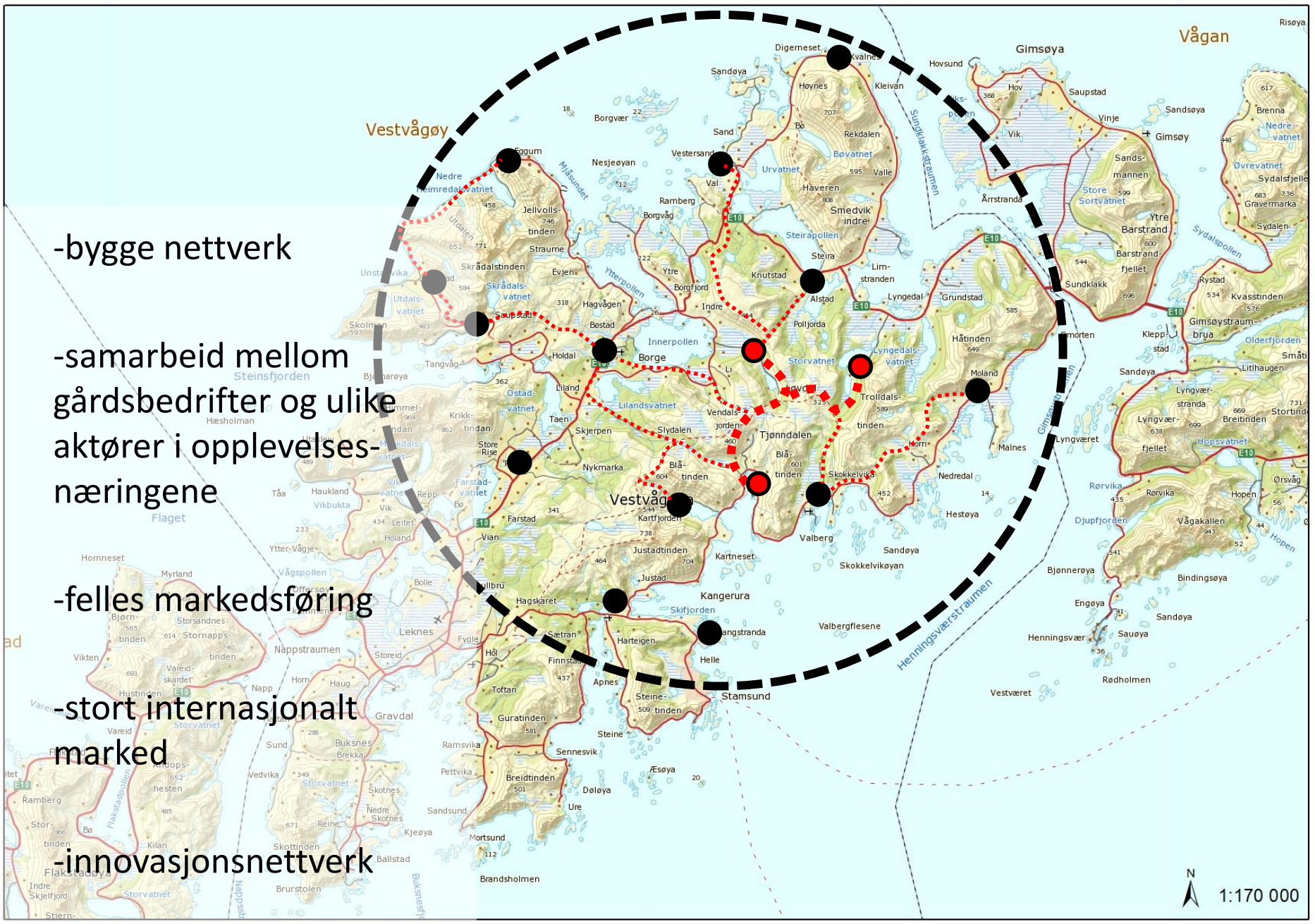
Utvidelse:

-kartlegge aktører og ressurser i nærområdet



-kartlegge aktører og
ressurser i
nærområdet





-bygge nettverk

-samarbeid mellom
gårdsbedrifter og ulike
aktører i opplevelses-
næringene

-felles markedsføring

-stort internasjonalt
marked

-innovasjonsnettverk

Pilotturløype Lofoten 2015-2018

Målet er at dette prosjektet, når det er ferdig, kan bli et godt eksempel på hvordan man kan bruke turløyper som utgangspunkt for næringsutvikling i et område.



Pilotturløype Lofoten

#farmtraillofoten

PROSJEKTET ER STØTTET AV:

Fylkesmannen i Nordland
Nordland fylkeskommune
Vestvågøy kommune



Inspirere:

Opplevelsesbasert reiseliv:

- Hvem er kunden?
- Hva er det man tilbyr
 - Familieturner
 - Firmaturner
 - Tematurner