



# Fylkesmannen i Troms Romssa Fylkkamánni









Fylkesmannen i Troms  
Romssa Fylkkamánni


Ånderdalen National Park



Nordkvaløya-Rebbenesøya  
Protected Landscape area



Lyngsalpan Protected  
Landscape area



Rohkunborri National Park



Kvænangsbotn Protected  
Landscape area



Navitdalen Landscape Protected  
area



Øvre Dividal National Park/  
Dividalen Protected Landscape  
area



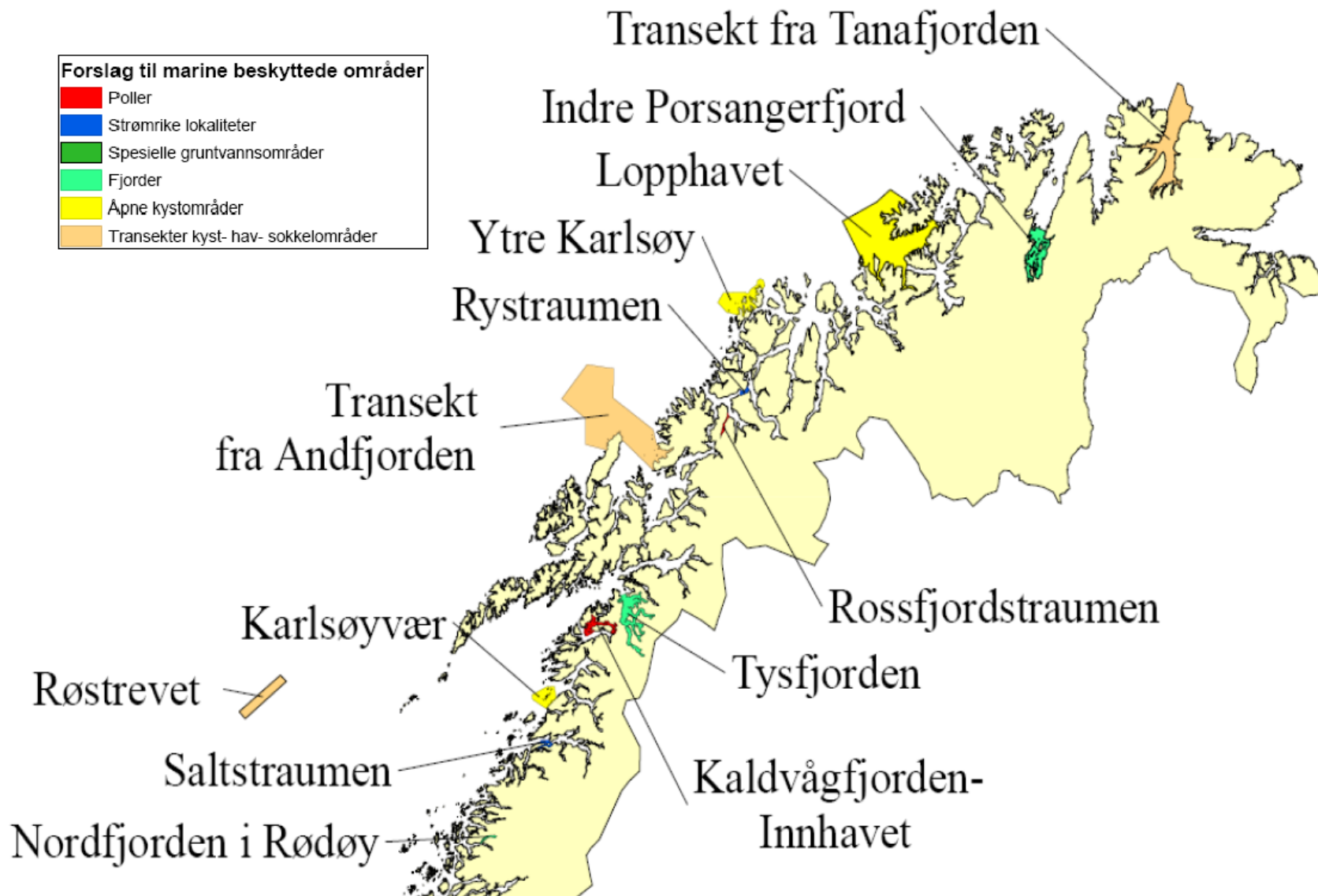
Reisa National Park/ Raisduottarhaldi  
Protected Landscape area

**National Parks and  
Protected Landscape  
areas in Troms county -  
Local Management**

# Utsnitt av oversiktskart over forslag til marine beskyttede områder

## Forslag til marine beskyttede områder

- Poller
- Strømrike lokaliteter
- Spesielle gruntnvannsområder
- Fjorder
- Åpne kystområder
- Transekter kyst- hav- sokkelområder

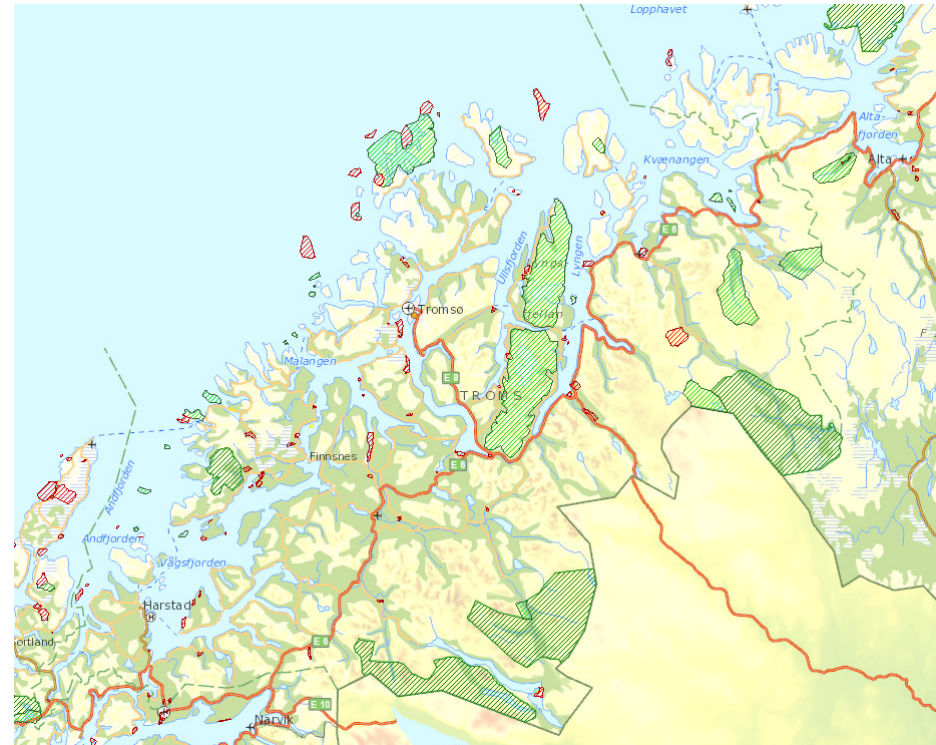






# Protected areas Troms County

- [Ånderdalen](#)
- [Rohkunborri](#)
- [Øvre Dividalen Nasjonalpark](#)
- [Reisa-nasjonalpark](#)
- [Nordkvaløy Rebbenesøy LVO](#)
- [Lyngsalpan LVO](#)
- [Kvænangsbotn og Navitdalen LVO](#)





# How to combine protection and use?

- Focus from establishing protected areas towards managing protected areas
- May be conflict between different users: unspoiled nature, tranquillity and peace – against increased use and activity
- Increase in use of protected areas for tourism, without damaging the protected values





# Faggruppe Forurensning

(Anne Birte, Bjørn Arne, Lisa, May-Helen, Per Kristian)

**Troms fylke**  
25 869 km<sup>2</sup>  
24 kommuner  
163 453 innbyggere  
6,3 innb./km<sup>2</sup>  
(Norge 15,5 innb./km<sup>2</sup>)

Tilsyn, konsesjonsbehandling og veiledning

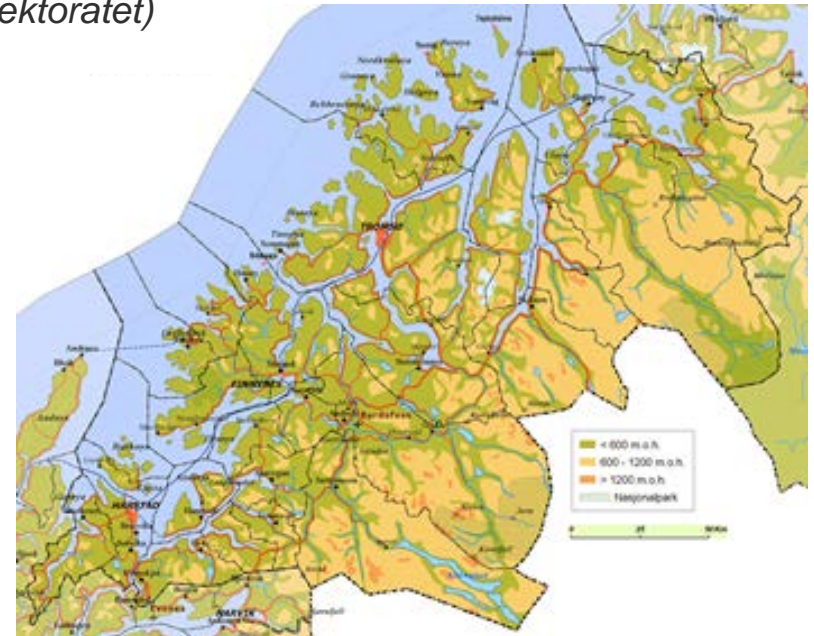
Forurensningsmyndighet for alle bransjer og virksomheter –

*Unntatt:*

- *Finnfjord AS smelteverk - FeSi og silika – (Miljødirektoratet)*
- *Mindre avløpsanlegg (kommunene)*
- *Lokal luftkvalitet (kommunene)*
- *Forsøpling og åpen brenning (kommunene)*

## Hovedutfordringer 2015

- Tilsyn (avløp, biloppsamling og vaskeri/renseri)
- Skipsverft
- Forurenset grunn
- Avfallsplaner i havner
- Forsvarets skyte- og øvingsfelt
- Akvakultur
- Kunnskapsformidling





# Utfordringer for faggruppa areal og vilt

Heidi-Marie Gabler, Gøril Einarsen, Andreas Vikan Røsæg, Liv mølster

- **Rovvilt:** Mye rovilt og store tap av sau og rein, både norsk og svensk rein.
- **Motorferdsel:** mye ulovlig ferdsel og «ulovlige» vedtak av kommunene
- **Biologisk mangfold:** Ikke tilstrekkelig kunnskap og hensyn til biologisk naturmangfold i planarbeid





# Bekjempelse av *G. salaris* i Skibotnregionen



Planlegging og forberedelser til rotenonbehandling startet i 2013 med mål om bekjempelse i 2015 - 2016.



# Fylkesmannens rolle

- Fylkesmannen er tiltakshaver ved utryddingsaksjoner
- Ansvar for all aktivitet knyttet til bekjempelse av parasitten
  - ✓ kartlegging
  - ✓ planlegging
  - ✓ kjemisk bekjempelse
  - ✓ bestandsoppbygging
- Opprette og lede regional koordineringsgruppe
- Referansegruppe









Handlingsplan (forslag) mot lakeparasitten *Gyrodactylus salaris*





# Sikre vellykkede behandlinger

## Bedre behandlinger etter 90-tallet.

-  Tilstrekkelig høy konsentrasjon av rotenon
-  Bedre kartlegging og planlegging, inkl simulert behandling
-  Økt fokus på oppkommer/habitatbruk
-  Behandlingstidspunkt i forhold til vanntemperatur og vannføring
-  Dobbeltbehandlinger (to påfølgende år)
-  Erfaring fra store systemer (Vefsna-regionen og Rana-regionen)
-  Internasjonalt samarbeid har økt vår kompetanse
-  Økt fokus på bevaringsarbeid, særlig knyttet til sjøaure.

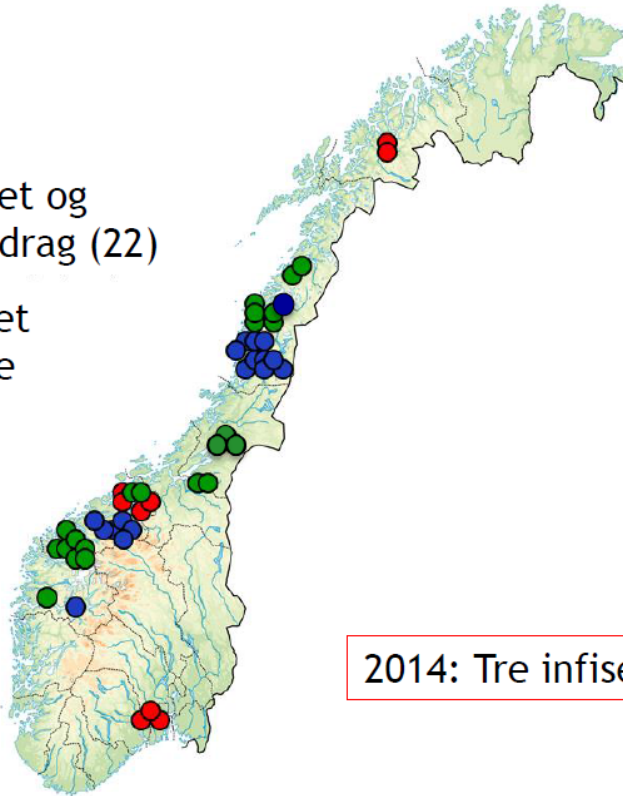






# Status

- Rotenonbehandlet og friskmeldte vassdrag (22)
- Rotenonbehandlet men fortsatt ikke friskmeldt (18)
- Infiserte vassdrag (9)



2014: Tre infiserte regioner



Fylkesma  
Romssa F









