



FISKERIDIREKTORATET  
Region Nordland

Fylkesmannen i Nordland  
Statens hus  
Moloveien 10  
  
8002 BODØ

Mottatt FM-NO  
25 OKT. 2012

Saksbehandler: Per Sagen  
Telefon: 48145625  
Seksjon: Region Nordland  
forvaltningsseksjon  
Vår referanse: 10/14974  
Deres referanse: 2009/4325  
Vår dato: 24.10.2012  
Deres dato: 27.09.2012

Att:

## GILDESKÅL KOMMUNE NORDLAND -HØRING AV FORVALTNINGSPLAN FOR ØYA LANGHOLMEN LANDSKAPSVERNOMRÅDE - UTTALELSE

Fiskeridirektoratet region Nordland viser til brev av 27.9.12 med oversendelse av utkast til forvaltningsplan for Øya – Langholmen landskapsvernområde. Vi viser også til tidligere korrespondanse med blant annet vår uttalelse datert 8.11.2010 i forbindelse med melding om oppstart av arbeid med forvaltningsplan for området.

Fiskeridirektoratet region Nordland registrerer at innholdet i forvaltningsplanen langt på vei er i tråd med de ønsker som vi fremsatte på vegne av fiskeri- og havbruksnæringene.

Vi har følgelig ingen kommentarer til den forvaltningsplan som nå foreligger til uttalelse.

Med hilsen

Håvard Dekkerhus  
seksjonssjef

Per Sagen  
rådgiver

**Kopi til:**

Nordland Fylkes Fiskarlag  
Norges Kystfiskarlag

Boks 103  
Postboks 97

8001 BODØ  
8380 RAMBERG

Saltfjellet reinbeitedistrikt  
V/ leder Per Ythomas Kuhmunen  
Junkerdal  
8255 Røklund  
[Saltfjellet.rbd@gmail.com](mailto:Saltfjellet.rbd@gmail.com)

02.11.12

Fylkesmannen i Nordland  
8002 Bodø  
[fnopost@fylkesmannen.no](mailto:fnopost@fylkesmannen.no)

Høringsutalelse- forvaltningsplan for øya/langholmen landskapsverneområde- Gildeskål Kommune.

Viser til deres ref. 2009/4325.

Styret i Saltfjellet rbd behandlet den 01.11.12 deres høringsbrev til foreslåtte øya/langholmen LVO.

Sak 19/12 Høring.

Vedtak: Saltfjellet rbd er ikke imot foreslåtte landskapsverneområde, så lenge det ikke begrenser muligheten til å bruke området til reinbeite.

Med hilsen

Saltfjellet reinbeitedistrikt  
Per Thomas kuhmunen

Kopi: Reindriftsforvaltningen Nordland. [fauske@reindrift.no](mailto:fauske@reindrift.no)

Salten, 02.11.2012

[fmnopost@fylkesmannen.no](mailto:fmnopost@fylkesmannen.no)

Innspill fra Salten Friluftsråd, vedtatt av Salten Friluftsråd i møte 31.10.2012, til:

**Høring – forvaltningsplan for Øya/Langholmen landskapsvernområde i Gildeskål kommune.**  
Salten Friluftsråd viser til brev fra Fylkesmannen i Nordland, dat. 27.09.2012, Deres ref 2009/4325.

Innspill:

Ad pkt. 4.3 Friluftsliv, jakt og fiske

Av forslag til forvaltningsplan framgår at landskapsområdet omfatter områder rangert som svært viktige friluftsområder, jfr. kartlegging og verdisetting av friluftsområder, gjennomført i samarbeid mellom Gildeskål kommune og Salten Friluftsråd.

Forvaltningen bør derfor strekke seg lang for å unngå ulemper for friluftslivet.

Foreslått forvaltningsmål er slik:

- området skal kunne benyttes som friluftsliv- og rekreasjonsområde.
- Skade på vegetasjon som følge av ferdsel skal begrenses ved å legge turstier utenom områder med sårbar vegetasjon.

Det kan tenkes tilfeller der et slitasjeproblem best løses ved tilrettelegging av sti/klopplegging. En slik løsning kan fremme interessefellesskap mellom naturvern og friluftsliv. Tilrettelegging av sti/klopplegging er et fysisk inngrep, men kan være et mindre inngrep enn resultatet av ferdsel uten tilrettelagt sti. Belastningsskader grunna stor slitasje/utvikling av gjørmehull, er uheldig både med utgangspunkt i naturverninteresser og friluftslivsinteresser. Noen ganger kan omlegging av stier være den beste løsningen, men forvaltningsplanen bør ikke utelukke muligheten for tilrettelegging av stier i verneområdet.

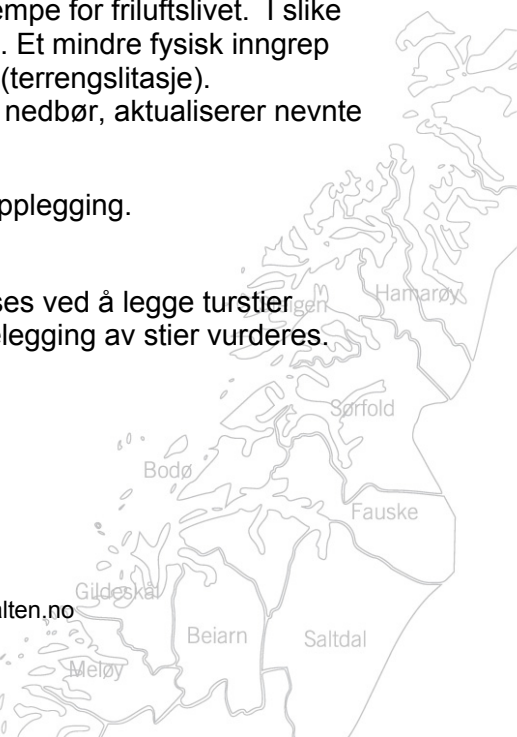
Verneforskriften for Øyra/Langholmen tillater ikke tiltak som vesentlig kan endre landskapets karakter, herunder nevnt anlegg og faste innretninger. Unntaksbestemmelsene gir mulighet for dispensasjon dersom tiltak ikke strider mot formålet med vernet.

Det kan tenkes situasjoner der terrengslitasje i et område er uheldig i forhold til verneformålet, og en evt. omlegging av sti utenom det aktuelle området er til vesentlig ulempe for friluftslivet. I slike tilfeller kan tilrettelegging av sti/klopplegging være den beste løsningen. Et mindre fysisk inngrep (anlegg av sti/klopplegging) kan da forebygge mot et større inngrep (terrengslitasje).

Forventa klimaendring, høyere temperatur i mørke deler av året og økt nedbør, aktualiserer nevnte problemstilling.

Salten Friluftsråd ber derfor om en åpning for tilrettelegging av stier/klopplegging. Vi foreslår at forvaltningsmål, kulepunkt 2 endres til:

- Skade på vegetasjon som følge av ferdsel skal normalt begrenses ved å legge turstier utenom områder med sårbar vegetasjon. Unntaksvis kan tilrettelegging av stier vurderes.





Fylkesmannen i Nordland  
Statens hus  
Moloveien 10  
8002 BODØ

Mottatt FM-NO

16 NOV. 2012

Ájvovárgeaidnu 50  
9730 Kárásjohka/Karasjok  
Telefovdna +47 78 47 40 00  
Telefáksa +47 78 47 40 90  
samediggi@samediggi.no  
www.samediggi.no  
NO 974 760 347

ÁŠŠEMEANNUDEADDJI/SAKSBEHANDLER  
Pål Nilsen, +47 78 47 40 21  
pal.nilsen@samediggi.no

DIN ČUJ./DERES REF.  
2009/4325

MIN ČUJ./VÅR REF.  
10/5619 - 6  
Almmut go váiddát oktavuoda/  
Oppgis ved henvendelse

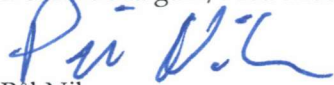
BEAIVI/DATO  
13.11.2012

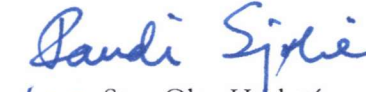
## Uttalelse til høring. Forvaltningsplan for Øya/ Langholmen landskapsverneområde i Gildeskål kommune

Vi viser til deres brev av 27.9.2012.

Sametinget har foreløpig ikke merknader til forvaltningsplanen. Vi ber om få tilsendt høringsuttalelsene fra samiske interesser når de er oppsummert. Vi vil når vi har mottatt disse, vurdere om vi vil be om konsultasjoner med fylkesmannen og/ eller Direktoratet for naturforvaltning.

Dearvuodaiguin/Med hilsen

  
Pål Nilsen  
fágajodiheaddji/fagleder

  
for Sten Olav Heahtá

Kopi: Direktoratet for naturforvaltning, PB 5672 Sluppen, 7485 Trondheim

## E-poasta • E-post

Geasa/Til: Fylkesmannen i Nordland, fmnopost@fylkesmannen.no  
Geas/Fra: Pål Nilsen, +47 78 47 40 21  
Min čuj./Vår ref: 10/5619 - 8  
Beaivi/Dato: 15.02.2013

### Vedrørende forvaltningsplan for Øya/ Langholmen landskapsvernområde

Viser til Deres brev av 25.1.2013

Sametinget ber ikke om konsultasjoner om forvaltningsplanen.

Vi ber om at også reindrifta omtales under forvaltningsplanens punkt 4, slik reindriftsforvaltningen foreslår.

Ved en revisjon av verneforskriften for området, må også de punktene i reindriftsforvaltningens brev som viser til forskriften omhandles. Vi ber om å bli kontaktet ved en endring av forskriften.

Dearvvuodáiguin/Med hilsen

Pål Nilsen  
fágajodiheddji/fagleder

Fylkesmannen i Nordland  
Statens hus Moloveien 10  
8002 BODØ

Deres ref.: 2009/4325  
Vår ref.: 2010/6128 SW1002/832  
Dato: 16.11.2012

## Høring - Forvaltningsplan for Øya / Langholmen landskapsområde, Gildeskål kommune: marinarkeologisk innspill


Vi viser til ovennevnte oversendt Tromsø Museum for innspill angående kulturminner under vann samt Tromsø Museums foreløpig innspill av 10.01.2011 til oppstartmeldingen.

Vi ser arbeidet med forvaltningsplan som positivt i forhold til vern av ressurser på land og i sjøen og har ingen konkrete merknader utover det.

Vennlig hilsen

Stephen Wickler  
marinarkeolog

Kopi: Nordland fylkeskommune, Kulturminner i Nordland



Nordlánda boazodoallohálddahuš  
Báatsoe-burriej reereme Nordlaantesne  
Reindriften Nordland

Fylkesmannen i Nordland  
Statens hus  
8002 Bodø

Mottatt FM-NO

23 NOV. 2012

Din čuj./Deres ref.:  
2009/4325

Min čuj./Vår ref.:  
2010/3587 / 20154/2012/ TJO/ 433

Dáhton/Dato:  
22.11.2012

**Høring - forvaltningsplan for Øya/Langholmen landskapsvernområde -  
Gildeskål kommune**

Viser til brev mottatt 04.10.2012.

Det planlagte Øya/Langholmen landskapsvernområde inngår i Saltfjellet reinbeitedistrikt, og området er primært brukt til vinterbeite. Finner ikke reindriftnæring som et av punktene i kap.4 om brukerinteresser, og reindriften bør være eget punkt her.

I forhold til reindriften bruk av motorisert kjøretøy bør de og ha tilgang til ferdsel gjennom enten forskrift om Kystverneplan Nordland, vedlegg 24 § 4 om generelle unntak eller få et eventuelt unntak gjennom § 5.

En annen merknad er hvis det åpnes for sikring av hund gjennom hele året i landskapsvernområdet bør reindriftsutøver være unntatt båndtvang gjennom bruk av gjeterhunder i tilknytting til næring i henholdt til lov om hundehold § 9. a).

Med hilsen

Ing-Lill Pavall  
Reindriftsagronom

*Tore Johan Olsen*  
Tore Johan Olsen  
Førstekonsulent

Kopi til:  
Saltfjellet rbd v/Per Thomas Kuhmunen Junkerdal 8255 Røkland

Ádreassa - Adresse  
Sjøgt. 78  
8200 Fauske

Telefovdna - Telefon  
75600260  
[www.reindrift.no](http://www.reindrift.no)

Telefákša - Telefaks  
75600261



22.11.2012

Sigurd Danielsen

*Forvaltningsplan  
for Öya/Langholmen  
landskapsvernområde*

## Höringsuttalelse fra eierne av Gnr25/Bnr12

Etter mange år av mangelfull skjötsel av vernområdet, er det gledelig å kunne konstatere at ansvarige myndigheter tar tak i saken og starter opp arbeidet med å sette igang tiltak som kan bidra til å bevare den unike natur som i utgangspunktet var motiveringen for å skape dette landskapsvernområde.

La oss håpe at myndighetene ikke er for sent ute.

### Gjerding/beiting

Eierne av Gnr25/Bnr12 har vurdert saken og har kommet fram til at de kan gi tillatelse til at det oppføres husdyrgjerde og slippes dyr på beite.

Det forutsettes at det opprettes en avtale som regulerer økonomisk kompensasjon samt øvrige vilkår for tiltaket.

Vi vil foreslå at det etableres en "access-punkt" med anknypning til Öyaveien, der av- og pålastning av beitedyr kan skje. Etersom det ikke finnes drikkevann tilgjengelig innom inngjerdet område, må en stasjon for dette ordnes på samme sted. Sannsynligvis bør det finnes en redskapsbod også, samt parkeringsplass.

### Forvaltningsplanen

#### **Ad pkt 4.4 Undervisning og forskning**

Det er viktig at det tas fram dokumentasjon om vernområdets botaniske rikdom, og at denne kan brukes i skoleundervisningen. Da vi som gikk på realskolen på Inndyr 1943-46 skulle gjøre herbarium med tørkede blomster, hadde vi intet med fra Öya. Det vi visste om av rariteter, var "Töffel-blomsten" i Storgjerdslia, nåværende Åsen/Kjeldalen vernområde.

#### **Ad pkt 5.4 Informasjon og tilrettelegging**

Området er mye brukt til friluftsliv og det er viktig å gi et bedre tilbud til brukerne. Etablering av en gangsti til Andklakken anser vi skal ha høyeste prioritet, og det er derfor utmerket at dette prosjekt finns med på tiltakslista.

Men det rekker nok ikke med "kloppelegging". Stien bör anlegges med riktig fundament for å kunne få status som permanent gangvei.

Så derfor vil vi foreslå at bidraget økes til 50.000 kr, og gis allerede under 2013 slik at Velforeningen på Inndyr med denne støtte i ryggen kan stimuleres i sitt pågående arbeid med prosjektet.

Kopi: Vibeke Hernes  
Maud Danielsen  
Johan Danielsen  
Sturla Andersen  
Heidi Meland



09/4325-

Mottatt FM-NO

03 JAN. 2013



**GILDESKÅL KOMMUNE**  
Plan og utvikling

Fylkesmannen i Nordland  
Statens hus

8002 BODØ

<i>Deres ref.</i>	<i>Vår ref.</i>	<i>Arkivkode</i>	<i>Saksbehandler</i>	<i>Dato</i>
	10/1075-25	K12	Iren Førde	21.12.2012

## MELDING OM VEDTAK

Det vises til deres høringsutkast datert 27.09.12.

Søknaden ble behandlet av Planutvalget i møte den 06.12.2012 som saksnummer 57/12. Orientering om vedtaket ble sendt på mail til deres Ingvild Gabrielsen den 06.12.12. Her følger kopi av saksframlegg og vedtak.

Planutvalget fattet følgende vedtak:

**Gildeskål kommune er tilfreds med at det nå kommer på plass en forvaltningsplan for landskapsvernområdet Øya/Langholmen. Det er svært viktig at arbeidet med å begrense utbredelsen av krattskog og einer kommer i gang. Planen tar også hensyn til at området er et mye brukt friluftsområde, og at det må legges til rette for dette uten at verneinteressene blir truet.**

**Kommunen støtter forslaget fra Salten Friluftsråd om en tilføyelse i kulepunkt 2 i punkt 4.3.1, forvaltningsmål for friluftsliv, jakt og fiske: *Unntaksvis kan tilrettelegging av stier vurderes.***

**Kommunen går imot bruk av motorisert ferdsel i dette sårbare området og vil ikke anbefale at det gis tillatelse til det.**

Med hilsen

Iren Førde  
Saksbehandler

<b>Postadresse:</b> Gildeskål kommune Postboks 54 8138 Inndyr	<b>E-postadresse</b> postmottak@gildeskål.kommune.no	<b>Telefon</b> 75 76 06 00 <b>Telefaks</b> 75 75 75 11	<b>Saksbehandlers telefonnummer</b> 75 76 07 85 <b>Saksbehandlers E-postadresse</b> forire@gildeskål.kommune.no	<b>Bankkonto</b> 4609 07 00308 <b>Foretaksregisteret</b> 00 845 901 422
--	---	---	--	--

## FORVALTNINGSPLAN FOR ØYA/LANGHOLMEN LANDSKAPSVERNOMRÅDE

Saksbehandler: Iren Førde  
Arkivsaksnr.: 10/1075

Arkiv: K12

---

### Saksgang:

Sak nr:	Utvalg	Møtedato
57/12	Planutvalget	06.12.2012

---

Det vises til: - ./ Høringsbrev dat. 27.09.12

- ./ Høringsutkast forvaltningsplan
- Mail til og fra Fylkesmannen, utsatt høringsfrist, dat. 05.11.12
- ./ Høringsuttalelse fra Fiskeridirektoratet, dat. 24.10.12
- ./ Høringsuttalelse fra Salten Friluftsråd, dat. 02.11.12
- ./ Høringsuttalelse fra Saltfjellet reinbeitedistrikt, dat. 02.11.12
- ./ Høringsuttalelse fra Universitetet i Tromsø, dat. 16.11.12
- ./ Høringsuttalelse fra Reindriftsforvaltningen i Nordland, dat. 22.11.12
- ./ Høringsuttalelse fra eierne av gnr 25/12, dat. 22.11.12

### Bakgrunn for saken:

Øya/Langholmen landskapsvernrområde med plantelivsfredning ble fredet ved kgl.res. 6. desember 2002.

Arbeidet med forvaltningsplanen startet opp i november 2010. Åpent møte ble arrangert på Innstyr den 17.10.10. En lokalt sammensatt referansegruppe har bidratt i prosessen. Grunneierne har vært invitert med i gruppa og har mottatt saksdokumenter og møtereferat.

Forvaltningsplanen er ikke juridisk bindende, men gir retningslinjer for forvaltningen av verneområdet med utgangspunkt i verneforskriften. Den skal sikre en forutsigbar og enhetlig forvaltning av området ved å gi konkrete råd om bruk, skjøtsel, informasjon og tilrettelegging.

Kapittel 4 og 5 vil ha størst betydning for de som er berørt. Kapittel 4 omhandler brukerinteresser som jordbruk, friluftsliv, jakt, tekniske inngrep og motorferdsel. Kapittel 5 omhandler forvaltningsoppgaver og tiltak som oppsyn, skjøtsel og informasjon/tilrettelegging.

Hele planutkastet sendes Planutvalgets medlemmer, og her gjengis derfor bare de vesentligste punktene.

Planen skal gjelde for tidsperioden 2013 – 2019. Revisjon skal starte senest i 2018.

### **Bevaringsmål**

Formålet med vernet er å bevare et egenartet og i det vesentlige urørt kystlandskap med havstrandvegetasjon, rike tørrbakker og rikmyrer, med et stort antall kravfulle og sjeldne arter.

Fylkesmannen har valgt ut to områder med strandberg og tørrbakker på vestsiden av Øya og Langholmen for overvåkning. I løpet av 2013 vil det bli utarbeidet et overvåkningsopplegg.

For de to områdene er det et mål å redusere utbredelsen av einer og lauvskog, samt overvåke forekomsten av utvalgte orkideer (ikke valgt enda).

Det er også valgt ut tre skjøtselsområder, og satt forvaltningsmål for disse.

#### **Forvaltningsmål knyttet til brukerinteresser**

- Opprettholde dagens beitetrykk i den nordøstlige delen av landskapsvernområdet
- Innføre beite i den sørvestlige delen av landskapsvernområdet
- Området skal kunne benyttes som friluft- og rekreasjonsområde
- Skade på vegetasjon som følge av ferdsel skal begrenses ved å legge turstier utenom områder med sårbar vegetasjon
- Det skal legges til rette for undervisning, formidling og forskning innenfor verneområdet såfremt dette ikke går utover verneformålet
- Hindre nye tekniske inngrep i landskapsvernområdet
- Legge igjen ulovlige grøfter som er lagt gjennom områder med rikmyr
- Hindre ulovlig motorferdsel innenfor verneområdet
- Det skal kunne anlegges og drives oppdrettsvirksomhet i, og ved landskapsvernområdet, forutsatt at slik etablering og drift ikke kommer i konflikt med verneformålet

#### **Forvaltningsmål oppsyn**

- Oppsynet skal påse at bestemmelsene i verneforskriften overholdes
- Oppsynet skal følge opp overvåkningsplanen for oppnåelse av bevaringsmål for landskapsvernområdet
- Oppsynet skal drive informasjonsarbeid

#### **Forvaltningsmål skjøtsel**

- Opprettholde og innføre beite slik at de kulturbetingede verneverdiene sikres i hele landskapsvernområdet (krever tillatelse fra grunneier)
- Rydde bjørkekratt og einer fra kalkrike strandberg, tørrbakker og rikkmyr, skjøtselsområder prioriteres
- Prøve brenning som skjøtselsmetode for å fjerne einer fra kalkberg, skjøtselsområder prioriteres



- Fjerne fremmede arter som platanlønn og balsampoppel
- Holde landskapsvernområdet fritt for søppel

Alle skjøtselstiltak skal skje i samarbeid med Fylkesmannen og Statens naturoppsyn på bakgrunn av forvaltningsplanen. Grunneiere skal informeres om planlagte skjøtselstiltak, og ha mulighet til å komme med innspill. Skjøtselstiltak skal ikke være til hinder for ferdsel i området, eller til bruk av området til friluftsliv. Beitetrykket må følges opp, og om nødvendig kontrolleres.

#### **Forvaltningsmål overvåking**

- Økt kunnskap om naturkvalitetene og tilstanden
- Økt kunnskap om hvordan skjøtselen påvirker naturkvalitetene

#### **Forvaltningsmål informasjon og tilrettelegging**

- Informasjonsarbeidet i og utenfor Øya/Langholmen landskapsvernområde skal bidra til at grunneierne og besøkende får informasjon om naturkvalitetene i området og bestemmelsene i verneforskriften
- Informasjonsarbeidet skal bidra til at naturkvalitetene ivaretas
- Tilrettelegging for ferdsel skal sikre naturkvalitetene i landskapsvernområdet

Planen inneholder også regler/informasjon om forvaltningsmyndigheter, lovverk, føringer og forvaltning. Fylkesmannen er forvaltningsmyndighet.

#### **Høringsuttalelser**

Kommunen har mottatt kopi av høringsuttalelsene som er sendt Fylkesmannen.

*Fiskeridirektoratet* er tilfreds med forslaget på vegne av fiskeri- og havbruksnæringene.

*Salten Friluftsråd* peker på at det kan tenkes tilfeller der slitasjeproblem ved ferdsel best løses ved tilrettelegging av sti/klopplegging. Friluftsrådet foreslår at forvaltningsmål under punkt 4.3.1, kulepunkt 2 endres i tråd med dette.

*Saltfjellet reinbeitedistrikt* uttaler at de ikke er imot foreslåtte landskapsvernområde så lenge det ikke begrenser muligheten til å bruke området til reinbeite.

*Universitetet i Tromsø*, marinarkeologisk innspill: de er positive til forvaltningsplan og har ingen merknader.

*Reindriftsforvaltningen i Nordland* uttaler at verneområdet inngår i Saltfjellet reinbeitedistrikt, og at området primært er brukt til vinterbeite. De påpeker at reindriften bør være et eget punkt under brukerinteresser. Reindriften bør ha tilgang til bruk av motorisert ferdsel, samt være unntatt båndtvang for gjeterhunder.

Eierne av gnr 25/12 er glad for at det utarbeides plan, og for at det skal settes i gang tiltak som kan bidra til å bevare den unike naturen. De er positive til gjerding og beiting, under forutsetning av at det opprettes avtale om økonomisk kompensasjon og øvrige vilkår.

De peker videre på behovet for at det avsettes et område for beiteslipp, vanning, evt redskapsbod og parkeringsplass.

De støtter planene om gangsti til Andklakken, og at denne blir av god kvalitet.

**Vurdering:**

Verneområdet trues i dag av gjengroing. Områdets karakter er i ferd med å endre seg fra et tidligere åpent beitelandskap til lauvskog. Dette innebærer at verneverdiene, som i stor grad er knyttet til det åpne landskapet, er truet. Kommunen er derfor tilfreds med at det nå, 10 år etter at området ble vernet, blir utarbeidet en forvaltningsplan som skal ivareta verneverdiene.

Som aktuelle tiltak mot gjengroing er det foreslått beiting, fortrinnsvis med storfè, og rydding av skog og einer. Brenning av mindre områder kan også være aktuelt.

Det er også foreslått noe klopplegging av stier og etablering av bålplasser/rasteplasser ved Andklakken, Lemsundet og på Langholmen. Her vil kommunen støtte Salten Friluftsråd i at kulepunkt 2 under 4.3.1 får med en setning om at klopplegging også kan være et aktuelt tiltak.

Når det gjelder uttalelsen fra reinbeitedistriktet og fra reindriftsforvaltningen mener vi disse på vurderes nærmere av Fylkesmannen som forvaltningsmyndighet. Etter det lokalbefolkningen kjenner til har området aldri vært benyttet til reinbeite. Området har pr i dag ingen gjerder mellom området og kommunesenteret Inndyr. Det er vanskelig å se hvordan beite med rein skal kunne foregå i verneområdet uten at reinen gjetes kontinuerlig.

Rådmannen er også skeptisk til bruk av motorisert ferdsel i dette sårbare området. Ifølge verneforskriften § 3, punkt 4 er motorferdsel til lands forbudt. Skade på vegetasjon som følge av motorferdsel vil kunne oppstå, og det er da uheldig om reindrifta skal kunne kjøre fritt. Det er et avgrenset område og behovet for motorisert ferdsel må antas å være lite.

Forøvrig er kommunen tilfreds med forslaget til forvaltningsplan. Det er stort behov for å komme i gang med å bekjempe utbredelsen av skog og kratt. Det er å håpe at alle grunneierne er positive til de foreslåtte tiltakene som vil bidra til å ivareta verneinteressene. Planen tar også hensyn til at området er et svært viktig friluftsområde, og det er foreslått flere tiltak som skal legge til rette for dette.

Når det gjelder uttalelsen fra grunneierne av gnr 25/12 om sti til Andklakken, så ligger dette prosjektet i sin helhet utenfor verneområdet.

**Forslag til vedtak:**

Gildeskål kommune er tilfreds med at det nå kommer på plass en forvaltningsplan for landskapsvernområdet Øya/Langholmen. Det er svært viktig at arbeidet med å begrense utbredelsen av krattskog og einer kommer i gang. Planen tar også hensyn til at området er et mye brukt friluftsområde, og at det må legges til rette for dette uten at verneinteressene blir truet.

Kommunen støtter forslaget fra Salten Friluftsråd om en tilføyelse i kulepunkt 2 i punkt 4.3.1, forvaltningsmål for friluftsliv, jakt og fiske: *Unntaksvis kan tilrettelegging av stier vurderes.*

Kommunen er skeptisk til bruk av motorisert ferdsel i dette sårbare området og vil ikke anbefale at det gis tillatelse til det.

GILDESKÅL KOMMUNE  
Inndyr den 29.11.2012

Geir Mikkelsen  
Rådmann

Iren Førde  
Saksbehandler





**Planutvalgets behandling:**

Forslaget ble enstemmig vedtatt med liten endring i siste setning. Vedtaket lyder da som følger:

Gildeskål kommune er tilfreds med at det nå kommer på plass en forvaltningsplan for landskapsvernområdet Øya/Langholmen. Det er svært viktig at arbeidet med å begrense utbredelsen av krattskog og einer kommer i gang. Planen tar også hensyn til at området er et mye brukt friluftsområde, og at det må legges til rette for dette uten at verneinteressene blir truet.

Kommunen støtter forslaget fra Salten Friluftsråd om en tilføyelse i kulepunkt 2 i punkt 4.3.1, forvaltningsmål for friluftsliv, jakt og fiske: *Unntaksvis kan tilrettelegging av stier vurderes.*

Kommunen går imot bruk av motorisert ferdsel i dette sårbare området og vil ikke anbefale at det gis tillatelse til det.

**Planutvalgets vedtak:**

Gildeskål kommune er tilfreds med at det nå kommer på plass en forvaltningsplan for landskapsvernområdet Øya/Langholmen. Det er svært viktig at arbeidet med å begrense utbredelsen av krattskog og einer kommer i gang. Planen tar også hensyn til at området er et mye brukt friluftsområde, og at det må legges til rette for dette uten at verneinteressene blir truet.

Kommunen støtter forslaget fra Salten Friluftsråd om en tilføyelse i kulepunkt 2 i punkt 4.3.1, forvaltningsmål for friluftsliv, jakt og fiske: *Unntaksvis kan tilrettelegging av stier vurderes.*

Kommunen går imot bruk av motorisert ferdsel i dette sårbare området og vil ikke anbefale at det gis tillatelse til det.

GILDESKÅL KOMMUNE  
Inndyr den 10.12.2012

Sturla Andersen  
Virksomhetsleder