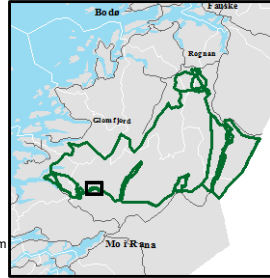




Tilråding - Miljødirektoratet

Utvidelse av Saltfjellet-Svartisen nasjonalpark ved Austerdalsvatnet

Rana kommune, Nordland fylke



-  Saltfjellet-Svartisen nasjonalpark
-  Eksisterende nasjonalparkgrense

Målestokk: 1:25 000
Ekvidistanse: 20 m
Projeksjon: Euref 89, sone 33N
Kartgrunnlag: N50/N250, Statens kartverk
Kartproduksjon: Fylkesmannen i Nordland



0 0,5 1 1,5 km

Miljødirektoratet, november 2017

