




Statsforvalteren i Nordland

Nordlaanten Staatehaaltoje
Nordlánda Stáhtaháldadiddje

Tilråkning om vern av 11 nye reservater og utvidelse av 7 eksisterende naturreservater og 1 nasjonalpark

Verneplan for skog på Statskog SF sin grunn i Nordland i Hemnes, Vefsn,
Grane og Hattfjelldal kommuner



Innhold

1. Verneforslag	4
2. Hjemmelsgrunnlag	4
2.1 Vurdering etter naturmangfoldlovens kapittel II.....	5
3. Verneverdier	6
3.1 Verneverdier i de foreslåtte områdene	6
3.2 Hvordan oppfyller de foreslåtte områdene mangler i skogvernet?	7
4. Andre interesser	8
4.1 Skog- og trenæring	8
4.2 Reindrift og samiske interesser	9
4.3 Kraftutbygging, kraftlinjer og andre tekniske anlegg.....	9
4.4 Friluftsliv, jakt og fiske	10
4.5 Behov for økt oppsyn og skjøtsel ved et eventuelt vern	10
5. Saksbehandling	11
5.1 Bakgrunn	11
5.2 Statsforvalterens behandling av vernesaken	11
6. Viktige endringer i vår tilrådning	13
6.1 Endring av avgrensinger av hensyn til skogbruket	14
6.2 Endring av avgrensinger av hensyn til reindrifta.....	20
6.3 Andre avgrensingsendringer	21
7. Høring.....	22
7.1 Generelle merknader til verneforslaget	22
7.2 Merknader til prosess	25
7.3 Navn	26
7.4 Klima/det grønne skiftet	27
7.5 Skognæringen	28
7.6 Biologiske registreringer og verneverdier	31
7.7 Mangelanalysene	32
7.8 Konsekvensvurderingene	33
7.9 Forskrifter	35
7.10 Avgrensning.....	38
7.11 Kunnskapsgrunnlaget.....	40
7.12 Reindrift	40
7.13 De enkelte områdene	42
Austervefsna.....	42
Bollermolia.....	42
Stavassdalen, Dempa	42

Breiskardet.....	43
Danielåsen	45
Grytåvatnet	46
Holmvassdalen.....	48
Litlfjellet.....	49
Mikkeljordmoen	49
Olaåsen.....	49
Simafjellet	50
Stortuva	50
Svartvasselva	51
Svartåga.....	52

Vedlegg 1: Forskrifter for områder som tilrådes for vern

Vedlegg 2: Vernekart for områder som tilrådes for vern

Vedlegg 3: Statsforvalterens vurdering av tilgjengelig volum i de foreslåtte verneområdene

1. Verneforslag

Statsforvalteren i Nordland legger med dette fram forslag om vern av 11 nye naturreservater og utvidelse av 7 eksisterende naturreservater i Nordland, samt en utvidelse av Lomsdal-Visten nasjonalpark.

En liten del av det som er foreslått som Litlfjellet naturreservat ligger på privat grunn. Alle de resterende områdene ligger på Statskog SF sin grunn i Nordland.

Tilrådingen omfatter 49 812 daa. Andel produktiv skog av dette arealet er ca. 28 600 daa (Hauglin, Belbo og Granhus 2021).

4

Tabell 1. Oversikt over områder som tilrås vernet, kommune og areal.

Navn	Kommune	Areal foreslått for vern
Austervefsna (utvidelse av eksisterende naturreservat)	Hattfjelldal	188
Bollermolia	Hemnes	485
Breiskardet	Grane	4980
Danielåsen (utvidelse av eksisterende naturreservat)	Grane	8746
Grytåvatnet	Vefsn	3099
Holmvasdalen (utvidelse av eksisterende naturreservat)	Grane	15115
Kappfjellmoen	Grane	120
Litlfiplingdalselva (utvidelse av eksisterende naturreservat)	Grane	2472
Litlfjellet	Grane	955
Lomsdal-Visten (utvidelse av eksisterende nasjonalpark)	Grane	3289
Mikkeljordmoen	Hattfjelldal	296
Olaåsen	Vefsn	1106
Simafjellet (utvidelse av eksisterende naturreservat)	Hemnes	1080
Skardmodalen (utvidelse av eksisterende naturreservat)	Hattfjelldal	1484
Spøremvatnet	Grane	660
Stavvasdalen	Grane/Vefsn	4929
Stortuva (utvidelse av eksisterende naturreservat)	Hemnes	308
Svartvasselva	Grane	204
Svartåga	Hemnes	296

2. Hjemmelsgrunnlag

18 av områdene tilrås som naturreservater eller utvidelse av eksisterende naturreservater i samsvar med lov av 19. juni 2009 om forvaltning av naturens mangfold (naturmangfoldloven) jf. §§ 33-51. I naturmangfoldloven er det hjemmel for opprettelse av ulike vernekategorier. Vernekategorien naturreservat er den strengeste verneformen, og denne blir normalt brukt ved vern av skog.

Vedtak om opprettelse av naturreservater treffes av Kongen i Statsråd etter naturmangfoldloven § 37, som lyder slik:

Som naturreservat kan vernes områder som

- a) inneholder truet, sjelden eller sårbar natur,*
- b) representerer en bestemt type natur,*
- c) på annen måte har særlig betydning for biologisk mangfold,*
- d) utgjør en spesiell geologisk forekomst, eller*

e) har særskilt naturvitenskapelig verdi

Som naturreservat kan også vernes et område som er egnet til ved fri utvikling eller aktive gjenopprettingstiltak å få verneverdier som nevnt i første ledd.

I et naturreservat må ingen foreta noe som forringer verneverdiene angitt i verneformålet. Et naturreservat kan totalfredes mot all virksomhet, tiltak og ferdsel. I forskriften kan det gis bestemmelser om vern av kulturminner i reservatet.

Treffes vedtak om reservat som krever aktive gjenopprettingstiltak, eller vedtak om reservat der bruk er en forutsetning for å ivareta verneformålet, skal det samtidig med vernevedtaket legges frem et utkast til plan for skjøtsel for å sikre verneformålet. Planen kan omfatte avtale om bruk av arealer, enkeltelementer og driftsformer. Planen eller avtalen kan inneholde bestemmelser om økonomisk godtgjørelse til private som bidrar til områdets skjøtsel.

Ett av områdene tilrås som utvidelse av nasjonalpark etter naturmangfoldloven § 35, som lyder slik:

§ 35 Som nasjonalpark kan vernes større naturområder som inneholder særegne eller representative økosystemer eller landskap og som er uten tyngre naturinngrep.

I nasjonalparker skal ingen varig påvirkning av naturmiljø eller kulturminner finne sted, med mindre slik påvirkning er en forutsetning for å ivareta verneformålet. Forskriften skal verne landskapet med planter, dyr, geologiske forekomster og kulturminner mot utbygging, anlegg, forurensning og annen aktivitet som kan skade formålet med vernet, og sikre en uforstyrret opplevelse av naturen. Ferdsel til fots i samsvar med friluftslovens regler er tillatt. Slik ferdsel kan bare begrenses eller forbys i avgrensede områder i en nasjonalpark, og bare dersom det er nødvendig for å bevare planter eller dyr, kulturminner eller geologiske forekomster.

2.1 Vurdering etter naturmangfoldlovens kapittel II

I henhold til naturmangfoldloven § 7 skal de miljørettslige prinsippene i lovens §§ 8-12 legges til grunn som retningslinjer ved utøving av offentlig myndighet, og det skal framgå av beslutningen hvordan disse prinsippene er tatt hensyn til og vektlagt i vurderingen av saken.

Etter § 8 i naturmangfoldloven skal offentlige beslutninger som berører naturmangfoldet så langt det er rimelig, bygge på vitenskapelig kunnskap om arters bestandssituasjon, naturtypers utbredelse og økologiske tilstand, samt effekten av påvirkninger. Kunnskapsgrunnlaget om naturverdiene i områdene bygger på registreringer og kartlegginger som er utført, innhentet og vurdert av biologer. Områdene vurderes tilstrekkelig beskrevet og verddivurdert. Basert på dette kunnskapsgrunnlaget har områdene naturverdier som kvalifiserer for vern som naturreservat etter naturmangfoldloven.

Foreslåtte verneforskrifter setter restriksjoner for bruk som vil kunne få særlig negative konsekvenser for verneverdier og verneformål. Vernebestemmelsene er til hinder for at det kan gjennomføres hogst og andre vesentlige inngrep. Dette vil gi områdene økt beskyttelse. Samtidig åpner forskriftene for videreføring av enkelte aktiviteter. Dette gjelder blant annet aktiviteter som friluftsliv, jakt, fiske, sanking av bær og matsopp med mer. Slike aktiviteter er normalt sett tillatt i skogreservater og vil, ut fra dagens kunnskap, ha liten eller ingen innvirkning på verneverdiene. Vern av områdene er ansett som den beste måten å beskytte det tilhørende naturmangfoldet på, og forventes å bidra til en positiv utvikling av artene og naturtypene, jf. naturmangfoldloven §§ 4 og 5.

Statsforvalteren mener det foreligger tilstrekkelig kunnskap om effekten verneforslaget vil ha for naturmangfoldet, og kravet om kunnskapsgrunnlaget i § 8 anses oppfylt. Førre-var-prinsippet i

naturmangfoldloven § 9 tillegges derfor mindre vekt. Verneforskriftene skal i seg selv medvirke til at den samlede belastningen blir redusert. På denne måten vil vernetiltaket ha en positiv virkning på økosystemene, jf. § 10. Siden vernetiltaket etter Statsforvalterens vurdering ikke vil skade naturmangfoldet, kommer ikke naturmangfoldloven § 11 til anvendelse. Statsforvalteren kan på samme måte heller ikke se at naturmangfoldloven § 12 har relevans i forbindelse med verneplanen.

3. Verneverdier

6

3.1 Verneverdier i de foreslåtte områdene

Etter vår vurdering tilfredsstillende områdene som tilrås vernet som naturreservat kravene i naturmangfoldloven § 37. Ett område tilrås vernet som utvidelse av Lomsdal-Visten nasjonalpark og tilfredsstillende etter vår vurdering de krav som følger av naturmangfoldlovens § 35.

Formålet med vern av de foreslåtte områdene er å dekke mangler i dagens vern. Skogområdene i denne tilrådingen omfatter både ulike utforminger av barskog og områder med ulike utforminger av bjørkeskog og ospesholt. I alt er det stor variasjonsbredde i naturtyper og et mangfold av arter. Mange arter står på nasjonal rødliste, samt en art som er ny for vitenskapen. Vern av de foreslåtte områdene vil sikre arealer med ulike verne kvaliteter grunn av forskjeller i geologiske, topografiske og klimatiske forhold i fylket. Hvordan de forskjellige områdene som er foreslått for vern oppfyller mangler i dagens skogvern er i hovedsak vurdert på bakgrunn av NINA-rapport 1352 (Framstad et al, 2017), som påpeker følgende:

Selv om mye skog alt er vernet i Nordland, trengs ytterligere vern for å sikre betydelige naturverdier utenfor dagens verneområder. I dag er det kartlagt 131 km² A- eller B-lokaliteter over 10 daa, og disse kan bli kjerner i nye mulige verneområder. Nordland har nå så høy vernedekning at nytt vern må prioriteres mer systematisk enn i flere andre fylker. Nytt skogvern bør innrettes for å dekke vesentlige mangler der fylket har særlig potensial for å dekke viktige nasjonale naturverdier:

1. Skogtypene boreal regnskog, gråor-heggeskog av flommarkstype, bekkekløfter og ospedominert skog; prioritering av forekomster med minst regional verdi (B/***) og størrelse minst 10 daa.
2. Øvrige skogtyper med en viss andel av landets forekomster i fylket: kalkskoger, høgstaudebjørkeskog, kalkgranskog, kalkfurskog og gamle boreale lauvskoger; prioritering av forekomster med verdi A (****, ***) og størrelse minst 10 daa. Lokaliteter i lavlandet prioriteres høyest
3. Generell økning av andel vernet skog på høy/svært høy bonitet og på produktiv mark i sørboreal og nedre deler av mellomboreal vegetasjonssone.

Tabell 2. Viser en oversikt over mangler i skogvernet etter NINA sin evaluering av skogvernet i 2016 (Framstad et al, 2017).

Generelle mangler
Gammel skog/urskog med naturlig dynamikk
Store sammenhengende områder
Områder med stor verdi for artsmangfoldet: artsrike områder, spesielle utforminger av naturtyper etc.
Skog på høy bonitet, i boreonemoral og sørboreal sone, med liten grad av påvirkning
Produktiv skog
Skog i lavlandet
Skog med stort restaurerings- og utviklingspotensiale
Regionale mangler (Nordland)

Boreal regnskog (minst B-verdi)
Gråor-heggeskog av flommarkstype (minst B-verdi)
Bekkekløfter (minst B-verdi)
Ospedominert skog (minst B-verdi)
Kalkskoger (verdi A, størrelse minst 10 daa)
Høgstaudebjørkeskog (verdi A, størrelse minst 10 daa)
Kalkgranskog (verdi A, størrelse minst 10 daa)
Kalkfuruskog (verdi A, størrelse minst 10 daa)
Gamle boreale lauvskoger (verdi A, størrelse minst 10 daa)
Generell økning av andel vernet skog på høy bonitet og på produktiv mark i sørboreal- og nedre deler av mellomboreal vegetasjonssone

3.2 Hvordan oppfyller de foreslåtte områdene mangler i skogvernet?

Områdenes oppfyllelse av mangler i skogvernet er vurdert på bakgrunn av NINA Rapport 1352 (2016); «Evaluering av norsk skogvern i 2016. Dekning av mål for skogvernet og behov for supplerende vern.»

Tabell 3. Viser en oversikt over hvilke mangler i skogvernet hvert av områdene dekker.

Generelle mangler	Verne verdi	Areal	Oppfyllelse av mangler i skogvernet
Austervefsna	****	188	Middels til høy mangelinndekning av bekkekløft, boreal regnskog, gråor-heggeskog av flommarkstype, ospedominert skog
Bollermolia	**	485	Middels inndekning av kalkgranskog
Breiskardet	***	4980	Middels til høy inndekning av boreal regnskog, bekkekløfter og store sammenhengende områder
Danielåsen	****	8746	Høy inndekning av gamle boreale lauvskoger, kalkgranskog og store sammenhengende områder
Grytåvatnet	**	3099	Lav til middels inndekning av høgstaude bjørkeskog, ospedominert skog. Middels inndekning av skog med høy bonitet og gammel skog.
Holmvassdalen	****	15115	Høy inndekning av boreal regnskog, gråor-heggeskog av flommarkstype, ospedominert skog, kalkgranskog, bekkekløfter og store sammenhengende områder
Kappfjellmoen	**	120	Høy inndekning av kalkgranskog, bekkekløft, boreal regnskog
Litlfiplingdalselva	***	2472	Høy inndekning av kalkgranskog, ospeskog
Litlfjellet	**	955	Lav inndekning av høgstaude bjørkeskog, kalkskog (blandingsskog). Det er funnet en art som er ny for vitenskapen og flere rødlistearter etter at kartleggingen og verdisettingen ble vurdert, noe som sannsynligvis vil oppjustere verdisettingen.
Lomsdal-Visten	***	3289	Lav til middels inndekning av kalkgranskog, store sammenhengende områder
Mikkeljordmoen	***	296	Høy inndekning av kalkgranskog, kalkfuruskog, bekkekløfter, gamle boreale lauvskoger
Olaåsen	***	1106	Lav til middels inndekning av kalkgranskog, gråor-heggeskog av flommarkstype, bekkekløft og store sammenhengende områder

Simafjellet	***	1080	Høy inndekning av bekkekløfter, kalkgranskog, høgstaudebjørkeskog og store sammenhengende områder
Skardmodalen	***	1484	Høy inndekning av høgstaudebjørkeskog, store sammenhengende områder
Spølremvatnet	**	660	Lav til middels inndekning av kalkgranskog
Stavvassdalen	***	4929	Lav til middels inndekning av store sammenhengende områder
Stortuva	***	308	Høy inndekning av kalkgranskog
Svartvasselva	**	204	Høy inndekning av kalkgranskog, bekkekløft, boreal regnskog
Svartåga	**	296	Middels inndekning av bekkekløfter, gråor-heggeskog av flommarkstype

Skogtypene som dekkes best ved dette verneforslaget er bekkekløfter, gammel granskog, kalkskog, gammel furuskog og boreal regnskog. Andre skogtyper som gråor-heggeskog, flommarkskog og ospedominert skog finnes i noen områder, men er ikke veldig utbredt. Andre mangler i skogvernet som storområdekvaliteter, høy bonitet, artsrike områder og produktiv skog er dekket i noe grad. Noen av de foreslåtte verneområdene bidrar sammen med eksisterende verneområder til å danne en lang, og i stor grad sammenhengende, korridor av naturskog fra Trøndelag og til Eiterådalen. Dette er viktig for å opprettholde lommer av gammelskog med så liten avstand at artene som er knyttet til gammelskogen, kan spre seg mellom verneområdene. I mange av områdene er det i tillegg funnet et svært høyt mangfold av rødlistearter.

4. Andre interesser

4.1 Skog- og trenæring

Skogområder med stor verneverdi vil ofte også være av stor økonomisk og næringsmessig betydning for skogbruket. I dette ligger det en konflikt mellom miljøinteressene og næringsinteressene ved vern av skog. Det er tidligere vernet ganske store arealer på Statskog SF sin grunn i regionen, og spesielt i kommunene Grane og Hattfjelldal. Dette gjør at konfliktnivået ved vern på statens grunn er større på Helgeland enn i andre deler av landet.

NIBIO har gjennomført en analyse av tilgjengelige skogressurser på Helgeland og vurdert hvilke konsekvenser et eventuelt vern vil få. I deres vurdering er det tatt utgangspunkt i områdene som er sendt på høring. Ifølge forfatterne selv er det flere viktige forutsetninger som ikke er belyst i rapporten. I hovedsak knytter det seg til andelen av det tilgjengelige volumet som er økonomisk drivverdig. I dataene som ligger til grunn for beregningene er det for eksempel ikke informasjon som forteller om arealet er for glissent eller står som en lomme med lite totalkvantum for lønnsom drift. Det samme gjelder driftstekniske utfordringer som bratte kløfter, skrenter eller elveløp som vil hindre lønnsom drift (Hauglin, Belbo og Granhus 2021).

Statsforvalteren har hatt behov for mer detaljert grunnlag for å gjøre en god avveining mellom vern og skogsdrift. Vi har derfor gjort egne vurderinger av tilgjengelig areal og kubikk på bakgrunn av befaringer, kart som viser m³/daa (basert på SR16), bonitetskart (basert på AR5), flyfoto og terrengmessige forhold (høydekurver). Våre vurderinger er brukt som grunnlag for å svare på innspill som er kommet inn under høringa, og dette er vedlagt (vedlegg 3). I vurderingene har vi ikke tatt hensyn til nøkkelbiotoper, naturtyper med verdi A, truede arter eller kantsoner langs vassdrag, da dette er skjønsmessige vurderinger som gjøres av skogbruket i felt. Vi har likevel kommet frem til et

noe lavere estimert tilgjengelig volum enn NIBIO, for eksempel i overkant av 26 000 m³ mindre volum i Holmvassdalen, Danielåsen og Stavvassdalen. Store deler av disse områdene er svært glisne med lite nyttbart hogstvolum per dekar. Det er mye skrinn furuskog og myr noe som ikke vil gi lønnsom drift på store arealer (se vedlegg 3) og som ikke er vurdert av NIBIO i deres rapport.

Statsforvalteren har hatt fokus på å avveie miljøinteresser og næringsinteresser i arbeidet med skogverneplanen for Helgeland. Det har vært viktig å sikre de naturverdiene som dekker manglene i dagens skogvern, samt de arealer med stort arts mangfold og mange rødlistearter. Vi har vurdert hvert enkelt område og justert ut tilgjengelig produktiv skog der ikke har vært på bekostning av de viktigste naturverdiene. Vi har tatt ut noen naturtypelokaliteter med verdi B i vår tilrådning, men disse er hovedsakelig av naturtypen gammel høyereliggende granskog, som ikke dekker mangler ved vernet. Totalt har vi tatt ut 871 daa i 10 områder i vår tilrådning, med til sammen 8224 m³ produktiv skog. I forskriften for Svartvasselva er det åpnet for ferdsel og oppgradering av traktorvei gjennom foreslått verneområde for å sikre økonomisk drift av bakenforliggende skog.

Mange av innspillene uttrykker at de samfunnsmessige konsekvensene er altfor dårlig belyst, og at det bør gjennomføres en ny konsekvensutredning. De anmoder sentrale myndigheter om å foreta en helhetlig gjennomgang av alle arealer på Helgeland før ytterligere vern gjennomføres. I KLD sitt brev til Miljødirektoratet er det formulert slik: «Vi ber direktoratet sikre at det før høring av ytterligere vern på statsgrunn i Nordland framskaffes data som gir et godt grunnlag for avveining mellom verneverdier og næringsmessige konsekvenser. Dette vil bl.a. være data om den lokale industriens behov for trevirke, tilgjengelige tømmerressurser i regionen, statistikk for årlig avvirkning i regionen og lignende». Vi har fått svært mange innspill som påpeker at de næringsmessige og samfunnsmessige konsekvensene er for dårlig belyst i rapporten fra Miljødirektoratet. Vi ber overordna myndigheter om å vurdere disse innspillene som er samlet under kap 7.8.

4.2 Reindrift og samiske interesser

Verneforslagene berører Byrkije, Voengelh-Njaarke, Jillen-Njaarke og Røssåga/Toven reinbeitedistrikter. Reindriften har en rekke interesser som også kan bli begrenset ved et vern. Dette gjelder i hovedsak søknadsplikten ved motorferdsel på barmark, start/landing med helikopter, oppsetting av hytter, gammer og gjerder og uttak av virke. En del av disse konfliktene er løst gjennom unntak i verneforskriftene og endring av vernegrenser. Dette gjelder for eksempel uttak av bjørk til brensel og vedlikehold av lovlig oppsatte reingjerder og annet reindriftsutstyr, samt rydding og vedlikehold av eksisterende flyttlei og kjøretrasè i reindriften, som er lagt inn i alle aktuelle forskrifter. I Bollermolia naturreservat er det lagt inn unntak for tradisjonell lavplukking og bruk/flytting av taubane i forbindelse med uttransport av laven. Statsforvalteren har grenset ut eksisterende og planlagt reingjerde i henholdsvis utvidelsen av Holmvassdalen og utvidelsen av Lomsdal-Visten. I Simafjellet er det åpnet for etablering av planlagt samlingsgjerde i forskriften.

I verneforskrifter er motorferdsel på barmark, start og landing med helikopter og oppsetting av gjerder og andre midlertidige anlegg søknadspliktige. Statsforvalteren vil presisere at legges opp til dispensasjoner av lengre varighet (for eksempel 5-årige) og som kan gjelde for flere verneområder. Dersom reindriften har behov for søknadspliktige tiltak blir synliggjort i distriktsplanene til de aktuelle reinbeitedistrikt, så kan dispensasjon gis på bakgrunn av opplysninger i distriktsplanen.

4.3 Kraftutbygging, kraftlinjer og andre tekniske anlegg

I de foreslåtte områdene er det eksisterende småkraftverk i nær tilknytning til Grytåvatnet, Svartvasselva, Danielåsen og Svartåga. Ved Svartvasselva og Svartåga ligger de tekniske anleggene

utenfor de foreslåtte naturreservatene, og et eventuelt vern vil ikke legge begrensninger på fortsatt drift. Ved Grytåvatnet er det planlagt ny fiberkabel fra Laksåga kraftverk, som ligger i østenden av vatnet, til eksisterende kraftlinje gjennom det foreslåtte verneområdet. Derfor er det i forskriften åpnet for å etablere kabelen langs eksisterende kraftlinje etter søknad.

I Danielåsen har Unikraft planer om å bygge et minikraftverk ved kote 340 i Litlvasselva. Statsforvalteren kan ikke finne at det er gjort noen beregninger for småkraftverk eller gitt konsesjon og mener at verneverdiene her er så store at de bør prioriteres foran enn eventuell vannkraftutbygging.

10

I tillegg til Grytåvatnet går det kraftlinjer gjennom Breiskardet, Danielåsen, Lomsdal-Visten og Litlfiplingdalselva. Drift, vedlikehold og istandsetting av kraftledninger ved akutt utfall vil være direkte unntatt i verneforskriftene. Motorferdsel i forbindelse med vedlikehold og oppgradering av kraftlinjene vil være søknadspliktig.

4.4 Friluftsliv, jakt og fiske

Områdene som foreslås vernet er i ulik grad tilrettelagt og brukt til friluftsliv. I flere av områdene er det merka stier som er mye brukt. Enkelte av områdene er på grunn av topografi lite brukt, og det er heller ikke tilrettelegging i særlig grad.

Statsforvalteren vurderer at de største friluftssinteressene er knyttet til Stavvassdalen, Holmvassdalen, Spølremvatnet, Skarmodalen, Danielåsen og Olaåsen. Områdene brukes til jakt, fiske, fotturer og skiturer, rideturer, samt plukking av bær og sopp. I Danielåsen er det per i dag en åpen, lovlig snøskuterløype som går gjennom området og dette er lagt inn som unntak i verneforskriften.

Verneforskriftene legger ikke noen begrensninger på ferdsel til fots innenfor de foreslåtte områdene. Eksisterende stier som er markert i vernekartet kan ryddes, vedlikeholdes og merkes uten at det er søknadspliktig. Nordlandsleden går for eksempel gjennom Skardmodalen, og her kan det fortsatt utføres vedlikehold og enkel merking. I naturreservater vil det i hovedsak være aktuelt med enkel tilrettelegging. Universell utforming av turstier og større tilrettelegging skal foregå utenfor.

Friluftsløven åpner for sykling på vei eller sti når det skjer hensynsfullt og med tilbørlig varsomhet i skogsområder. I tråd med føringene i friluftsmeldingen og tidligere vedtatte kgl.res. for skogvern tillates sykling, samt riding og bruk av hest, på eksisterende stier og veier, dersom det ikke er særskilte naturfaglige hensyn som tilsier et forbud på bestemte stier eller i bestemte områder. Totalt sett antas det at vern vil ha positive konsekvenser for friluftsliv ved at landskapsinngrep blir forbudt og enkel tilrettelegging er tillatt.

4.5 Behov for økt oppsyn og skjøtsel ved et eventuelt vern

Hvis alle de foreslåtte områdene blir vernet, vil vi få 11 nye verneområder, samt en utvidelse av 8 eksisterende verneområder. Til sammen vil dette utgjøre et område på litt i overkant av 50 000 daa. For å kunne ta vare på områdene i henhold til forskrifter, vil det være behov for noe økt oppsynskapasitet. På bakgrunn av tilsynsaktiviteten i de eksisterende skogreservatene anslår vi at det vil være behov en økt oppsynskapasitet med ca. 4 ukesverk.

I skogreservatene er det i hovedsak den naturlige dynamikken som skal bestemme utviklingen, og Statsforvalteren vurderer derfor at behovet for skjøtsel vil være begrenset. Det er ingen felt med fremmede treslag i de foreslåtte verneområdene. Behov for forvaltningsplan og skjøtsel vil bli vurdert fortløpende etter eventuelt vern, og ved behov vil det bli søkt om midler fra Miljødirektoratet.

5. Saksbehandling

5.1 Bakgrunn

Norge har 24 mål for miljøet som er fordelt på områdene naturmangfold, kulturminner og kulturmiljø, friluftsliv, forurensning, klima, og polarområdene. De nasjonale miljømålene er fastsatt av Klima- og miljødepartementet, og forteller hva Norge ønsker å oppnå på hvert område og hva som er ønsket tilstand for miljøet i Norge. Satsing på skogvern skal bidra til å oppfylle to av Norges miljømål:

- 1.2 Ingen arter og naturtyper skal utryddes, og utviklingen til truede og nær truede arter og naturtyper skal bedres
- 1.3 Et representativt utvalg av norsk natur skal tas vare på for kommende generasjoner

(Miljøstatus, 2021).

Gjennom behandling av St.meld. nr. 25 (2002-2003) sluttet Stortinget seg til Regjeringens innstilling om en kraftig opptrapping av skogvernet i Norge. Meldingen trakk opp viktige prinsipper og satsingsområder for skogvernet. Stortinget presiserte at det vil være en viktig strategi å bruke offentlig eide skoger for å øke vernearealet.

I St.meld. nr. 14 (2015-2016) Natur for livet sa Regjeringen at den ønsket å videreføre det langsiktige arbeidet med skogvern. Det ble vedtatt et mål om vern av 10 % av skogarealet i Norge. Pr januar 2021 var 55,1 % av skogarealet i Norge vernet. I Granavolden-plattformen fra 2019 fremgikk det at: "Regjeringen vil verne 10 prosent av skogen gjennom frivillig vern og vern av offentlig eide skogarealer. Vernet skal gjennomføres på en slik måte at det får minst mulig konsekvenser for avvirkningen og skognæringens bidrag til det grønne skiftet."

Bakgrunnen for verneprosess for Statsgrunn på Helgeland er Stortingets innstilling til Klima- og miljødepartementet sitt budsjett for 2016. Her framgår følgende merknad: «*Flertallet mener at skogvern er viktig og viser til budsjettavtalen hvor det er enighet om at regjeringen skal sørge for en gjennomgang av Statskog SFs ordinære skogeiendommer for verneverdig skog, og legge til rette for at verneverdig skog i deres eie kan vernes etter naturmangfoldloven*».

I forbindelse med skogvernet har det vært en dialog mellom Statskog SF og Miljødirektoratet. I august 2018 ble det inngått en avtale mellom Statskog SF og Miljødirektoratet om rolle- og oppgavefordeling, informasjonsutveksling, samhandling og saksprosedyrer ved vern av skog på Statsgrunn.

5.2 Statsforvalterens behandling av vernesaken

Før melding om oppstart av verneplanprosessen hadde vi et oppstartsmøte med alle kommunene, Statskog og NFK, samt at vi hadde konsultasjon med Sametinget. Melding om oppstart av verneplanprosessen i Nordland ble sendt ut 2. juni 2020. Arbeidet med verneplanprosessen ble styrt av klima- og miljøavdelingen hos Statsforvalteren, men landbruk- og reindriftsavdelinga var involvert gjennom hele prosessen.

I forbindelse med verneplanprosessen opprettet Statsforvalteren ned en referansegruppe. Denne var sammensatt av følgende representanter:

- Halle Heggli (Statskog SF) Hemnes kommune
- Trond Nordås (Statskog SF)
- Åge Mastervik (Hemnes kommune) - Jon Halvar Hjerpbakk var representant for Hemnes kommune på det siste møtet i referansegruppa
- Are Halse (Grane kommune)
- Tage Vedal (Naturvernforbundet)
- Jostein Lorås (Naturvernforbundet)
- Bjørn Borgan (Skognæringsforum Nordland)

- Erlend Krutnes (Skognæringsforum Nordland)
- Jon-Anders Kuhmunen (Nordland reindriftssamer)
- Håkon Renolen (Nordland Fylkeskommune)

Arbor ble spurt om å være med i referansegruppa, men de ønsket ikke å delta selv og ble representert gjennom Skognæringsforum Nordland. Vi har hatt fire møter i referansegruppa. Et møte med gjennomgang av oppsummering av innspill til oppstartsmeldinga, to møter før verneplanen ble sendt på høring, og et møte etter at verneplanen hadde vært på høring.

Etter oppstart av verneplanen ble det gjennomført en åpen befaring i hver av kommunene med berørte og interesserte parter. Det ble også holdt åpent kontor i hver av kommunene. I juni 2021 hadde vi en uke med befaringer i de forskjellige områdene, der vi inviterte med referansegruppa. I august 2021 hadde vi en befaring i Grytåvatnet med Linea og Jillen-Njaarke reinbeitedistrikt. I høringsperioden hadde vi åpent kontor i hver av de berørte kommunene.

Alle foreslåtte verneområder ligger i reinbeiteområder. Vi gjennomførte derfor en konsultasjon med Sametinget før oppstart, samt konsultasjoner med alle berørte reinbeitedistrikt i forbindelse med oppstart av verneplanprosessen. Vi gjennomførte også konsultasjoner i form av befaringer med de berørte reinbeitedistriktene.

Tabell 4. Viser en oppsummering av saksbehandlingen hos Statsforvalteren.

Dato	Tema
17. mars 2020	Oppdragsbrev fra Miljødirektoratet til Statsforvalteren om å starte verneprosess på Statskog SF sin grunn i Nordland
19. mai 2020	Oppstartsmøte med de berørte kommunene, Nordland fylkeskommune og Statskog SF
20. mai 2020	Brev med forespørsel om konsultasjon med Sametinget
9. juni 2020	Oppstart av verneplanprosess på Statskog SF sin grunn
Juni 2020	Befaringer med Statskog
August 2020	Åpne befaringer og åpent kontor i hver av de berørte kommunene
24. august 2020	Konsultasjon med Røssåga/Toven reinbeitedistrikt
27. august 2020	Konsultasjon med Byrkije reinbeitedistrikt
28. august 2020	Konsultasjon med Jillen-Njaarke reinbeitedistrikt
9. november 2020	Møte med referansegruppa – oppsummering av innspill til oppstartsmeldinga
23. november 2020	Konsultasjon med Voengelh Njaarke reinbeitedistrikt
16. februar 2021	Møte med referansegruppa – gjennomgang av utkast til konsekvensutredning for skogbruket
28. mai 2021	Møte med referansegruppa - gjennomgang av konsekvensutredning for skogbruket
Juni 2021	Befaringer med reinbeitedistriktene
Juni 2021	Befaringer – referansegruppa var invitert
27. juli 2021	Verneplanen ble sendt til faglig godkjenning hos Miljødirektoratet
17. august	Befaring til Grytåvatnet med Jillen-Njaarke og Linea
9. september 2021	Forslag om vern av skog på Statskog SF sin grunn ble sendt på høring
6. januar 2022	Oppsummering av innspill, møte med referansegruppa
15. februar 2022	Statsforvalteren leverer tilrådning til Miljødirektoratet

6. Viktige endringer i vår tilrådning

Alle forskriftsendringene vi har gjort for å ta hensyn til reindrifta, ble gjort før høringa. Disse nevnes derfor ikke her, men er tatt med i oppsummeringa i kap 7.12.

I forskrift for Grytåvatnet er det lagt inn åpning for å søke om følgende tiltak:

- legging av fiberkabel langs eksisterende kraftlinjetrasè
- nødvendig oppgradering av gammel anleggsvei til tunnelutløp ved Grytåvatnet
- nødvendig oppgradering eller fornyelse av eksisterende tunnelutløp ved Grytåvatnet

Navnet på Spelremvatnet endres til Spølremvatnet etter innspill fra Språkrådet.

I forskrift for Litlfjellet naturreservat var det lagt inn et unntak for oppgradering eller fornyelse av kraftlinjer i området, men denne ligger utenfor. Vi har derfor tatt ut bestemmelsene som gjelder kraftlinjer i denne forskriften.

I tillegg til forskriftsendringer har vi gjort noen grenseendringer, hovedsakelig for å ta hensyn til skogbruket og reindrifta. Vi har også gjort to grenseendringer på grunn av justeringer i matrikkelen og ei grenseendring på bakgrunn av innspill fra hytteeierne ved Svenningdalsvatnet. Alle endringene er oppsummert i tabellen under. Kart som viser grenseendringene finnes i kap 6.1, 6.2 og 6.3.

Tabell 5. Viser en oversikt over hvor mye areal og kubikk som er tatt ut av områdene etter høringa.

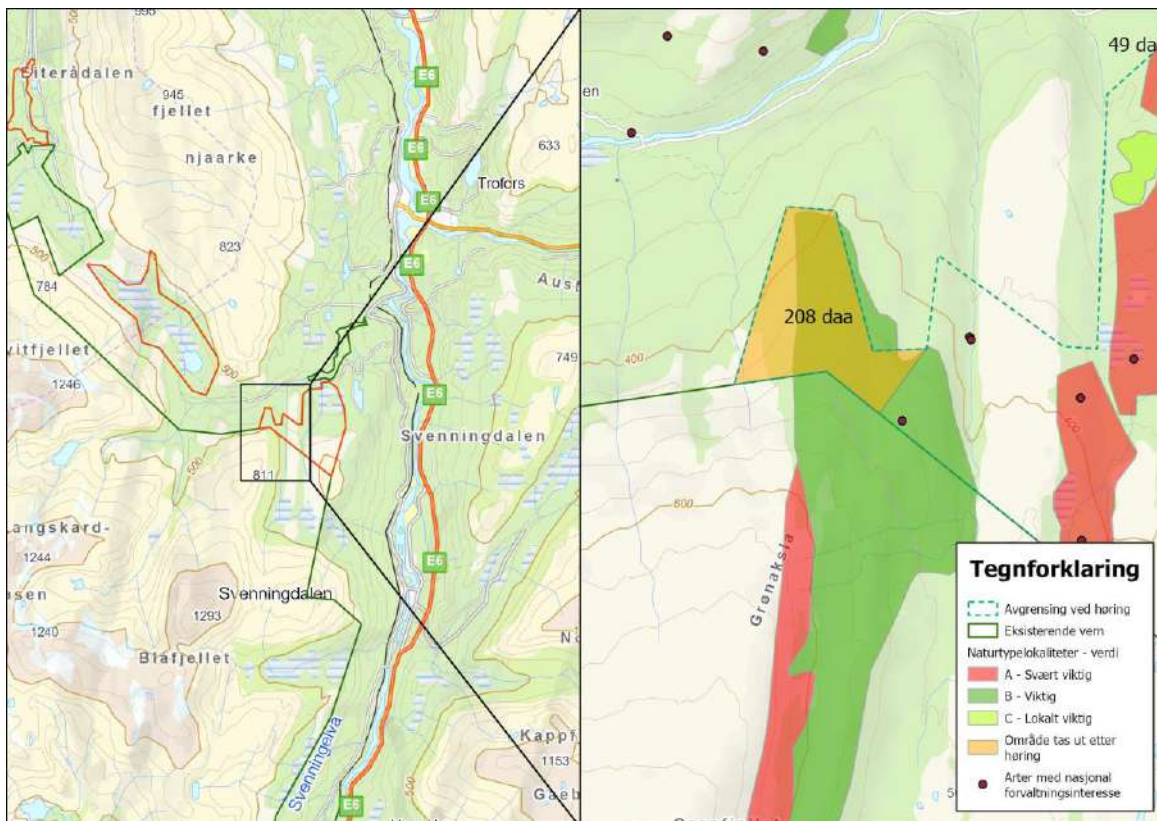
Område	Areal (daa)	Kubikk (m ³)
Mikkeljordmoen	42	761
Austervefsna	33	262
Spølremvatnet	87	1246
Litlfjellet	13	181
Bollermolia	56	1182
Dempa (Lomsdal-Visten)	208	1811
Simafjellet	83	748
Stortuva	30	211
Bjørkåsen (Lomsdal-Visten)	179	1069
Holmvassdalen	140	753
Sum	871	8224

6.1 Endring av avgrensinger av hensyn til skogbruket

På bakgrunn av innspill under befaring og konkrete vurderinger Statsforvalteren har gjort for hvert enkelt område har vi tatt ut noe areal etter høringa. Dette er områder der det er funnet lite naturverdier eller naturverdier som ikke dekker manglene i eksisterende vern og som samtidig har betydning for skogbruksnæringen.

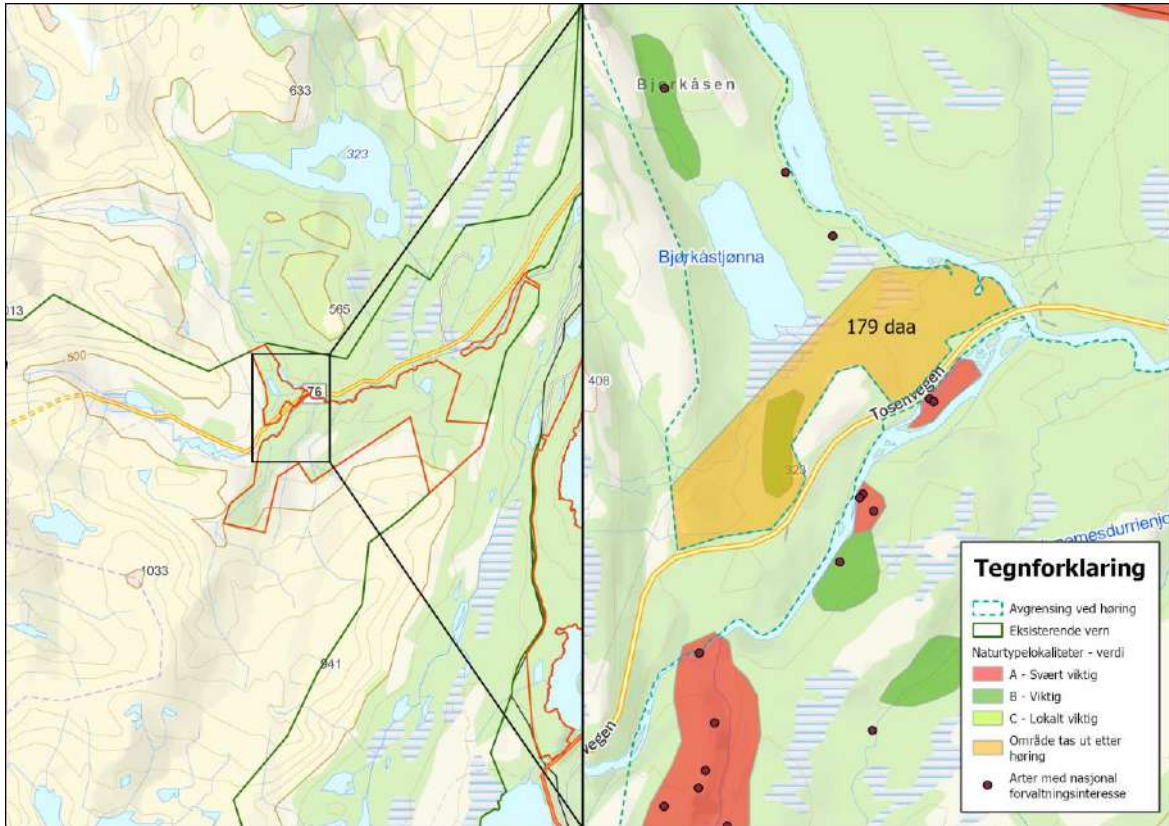
I **Dempa**, som er en del av utvidelsen til Lomsdal-Visten, har vi gjort en grenseendring i den vestre delen av området. Har var det mye produktiv skog og få naturverdier. Grenseendringen innebærer at vi tar ut deler av en lokalitet av naturtype gammel granskog med verdi B, men denne naturtypen er ikke en av manglene i skogvernet. Området som grenses ut er vist på kartet under og utgjør totalt 208 daa.

14



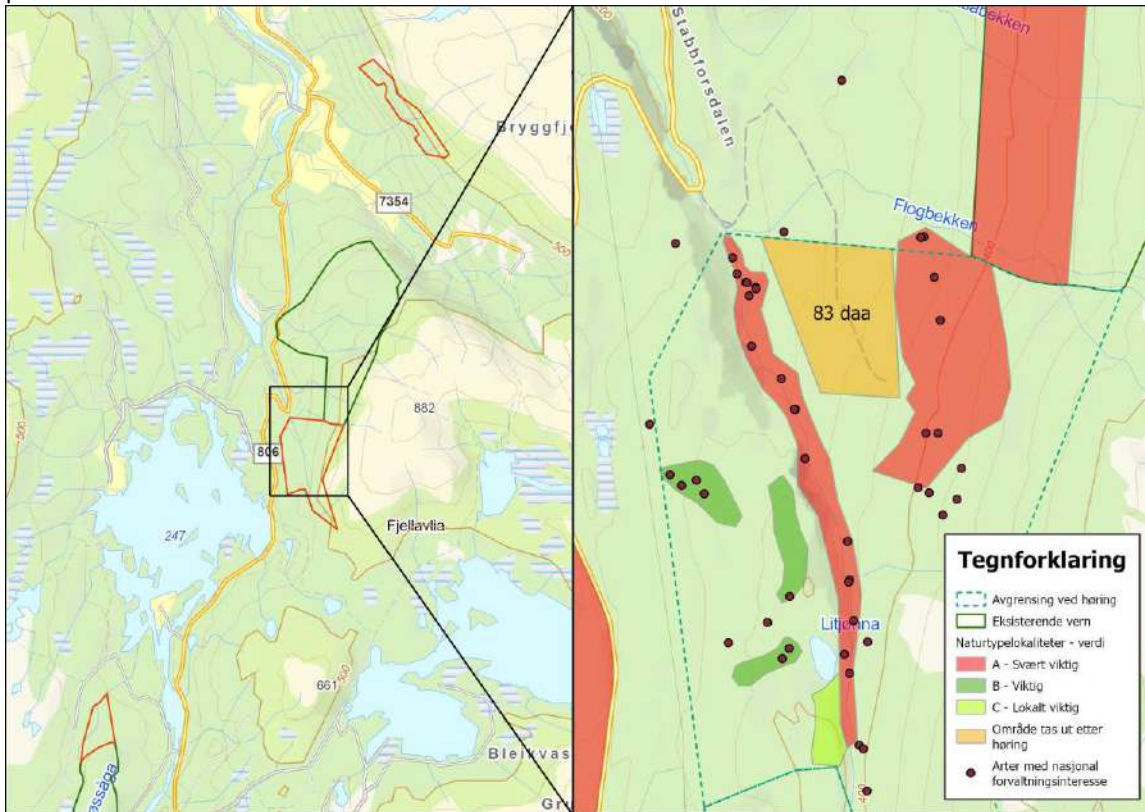
Figur 1: Kart som viser området som er tatt ut av Dempa i Lomsdal-Visten nasjonalpark.

I **Bjørkåsen**, som også er en del av utvidelsesområdet til **Lomsdal-Visten**, har vi lagt grensa på nordsida av kraftledninga. Det innebærer at vi tar ut en lokalitet med naturtypen gammel høyereliggende granskog med verdi B. Området er veinært og inneholder bra med kubikk. Dette området er berørt av tidligere hogster. Totalt 179 daa.



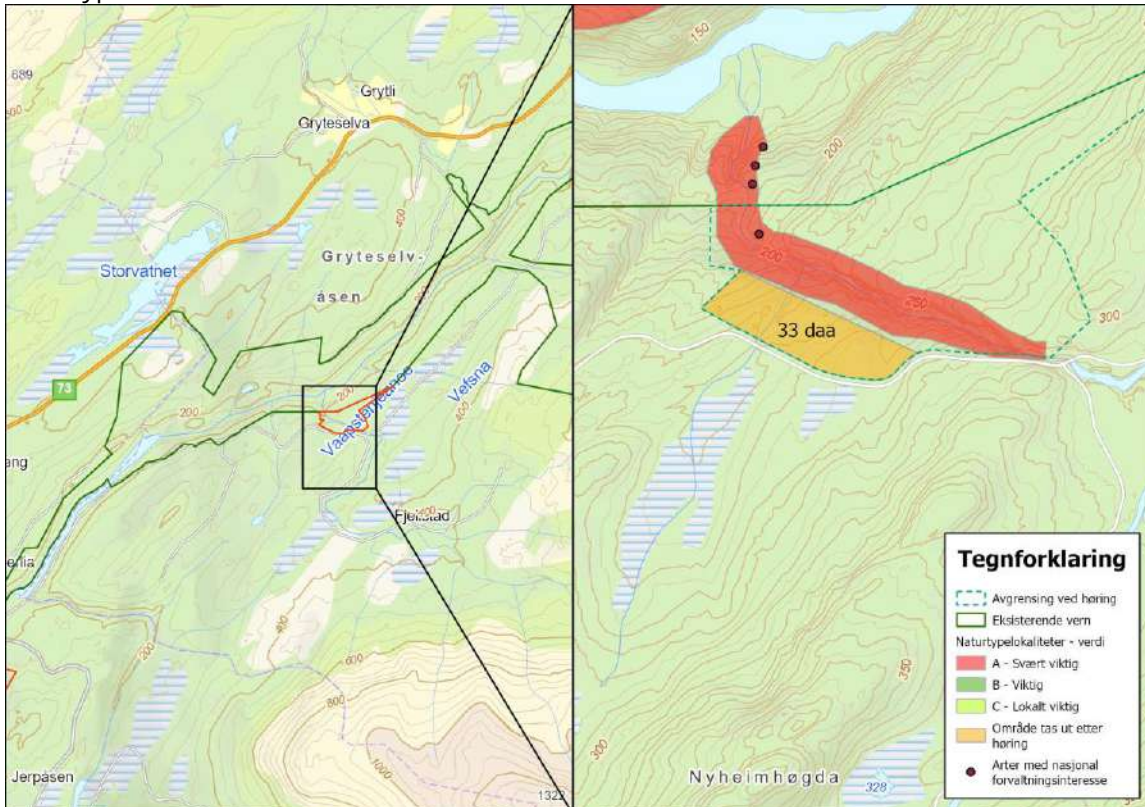
Figur 2: Kart som viser området som er tatt ut av Bjørkåsen i Lomsdal-Visten nasjonalpark.

I **Simafjellet** er det en gammel traktorvei som kommer inn fra nord. Her er det område med en god del ungskog. Vi har grenset ut traktorveien og området med ungskog for å framtidig uttak av plantefeltet. Totalt 83 daa.



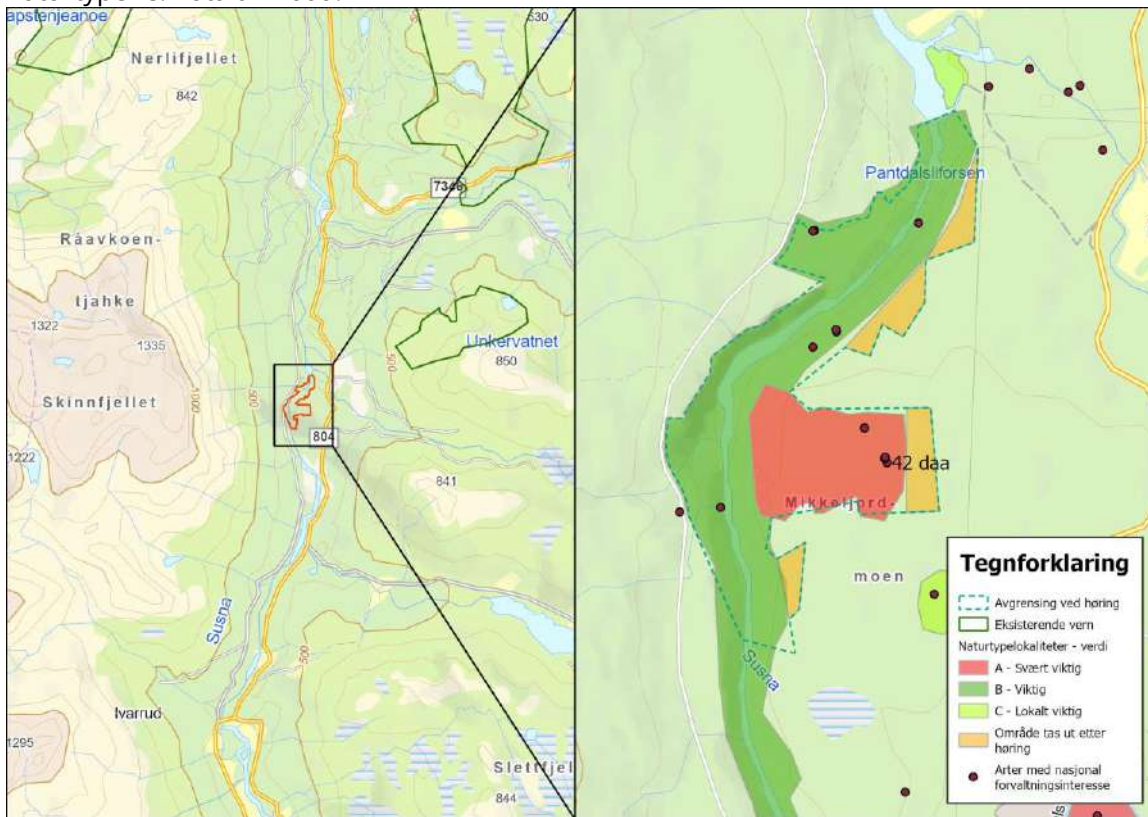
Figur 3: Kart som viser området som er tatt ut av Simafjellet naturreservat.

I **Austervefsna** har vi grenset ut ett område med produktiv skog langs veien. Det er ikke kartlagt noen naturtyper eller noen rødlistearter.



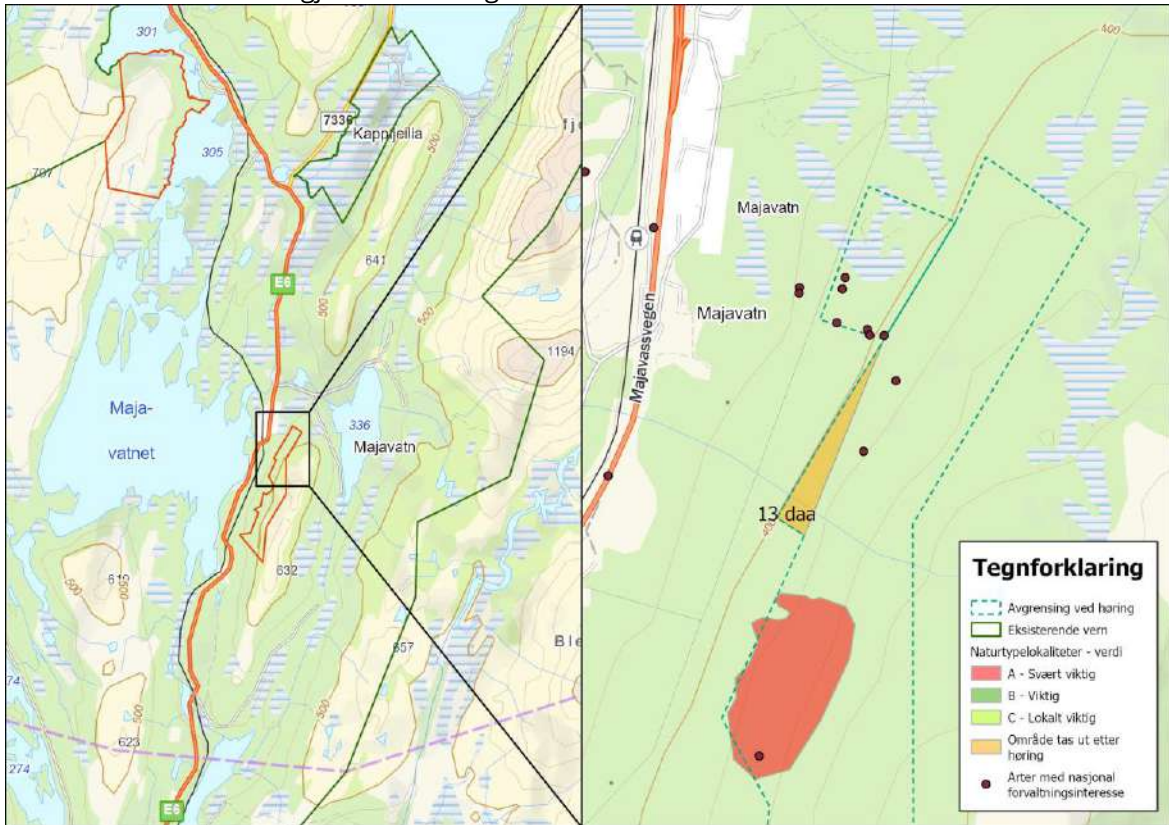
Figur 4: Kart som viser området som er tatt ut av Austervefsna naturreservat.

I **Mikkelfjordmoen** ligger det to naturtypelokaliteter som begge er viktige for å dekke mangler i skogvernet. Mikkelfjordmoen har i tillegg mye produktiv skog, lett terreng å drive skogdrift i og ligger veinært. Vi har derfor valgt å ta ut noen mindre areal med produktiv skog inntil de kartlagte naturtypene. Totalt 42 daa.



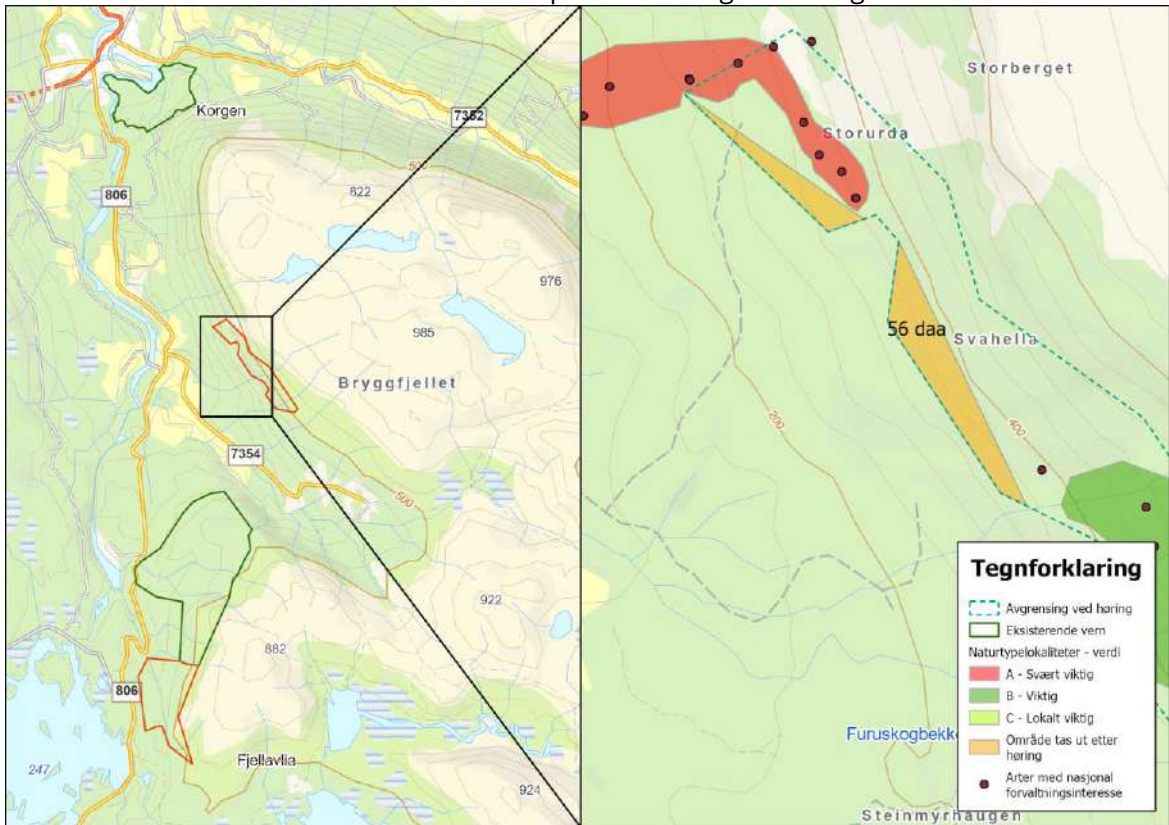
Figur 5: Kart som viser området som er tatt ut av Mikkelfjordmoen naturreservat.

I **Litlfjellet** har vi tatt ut ett lite område med produktiv skog som har gode driftsforhold, like sør for området som er tilbudt gjennom frivillig vern. Totalt 13 daa.



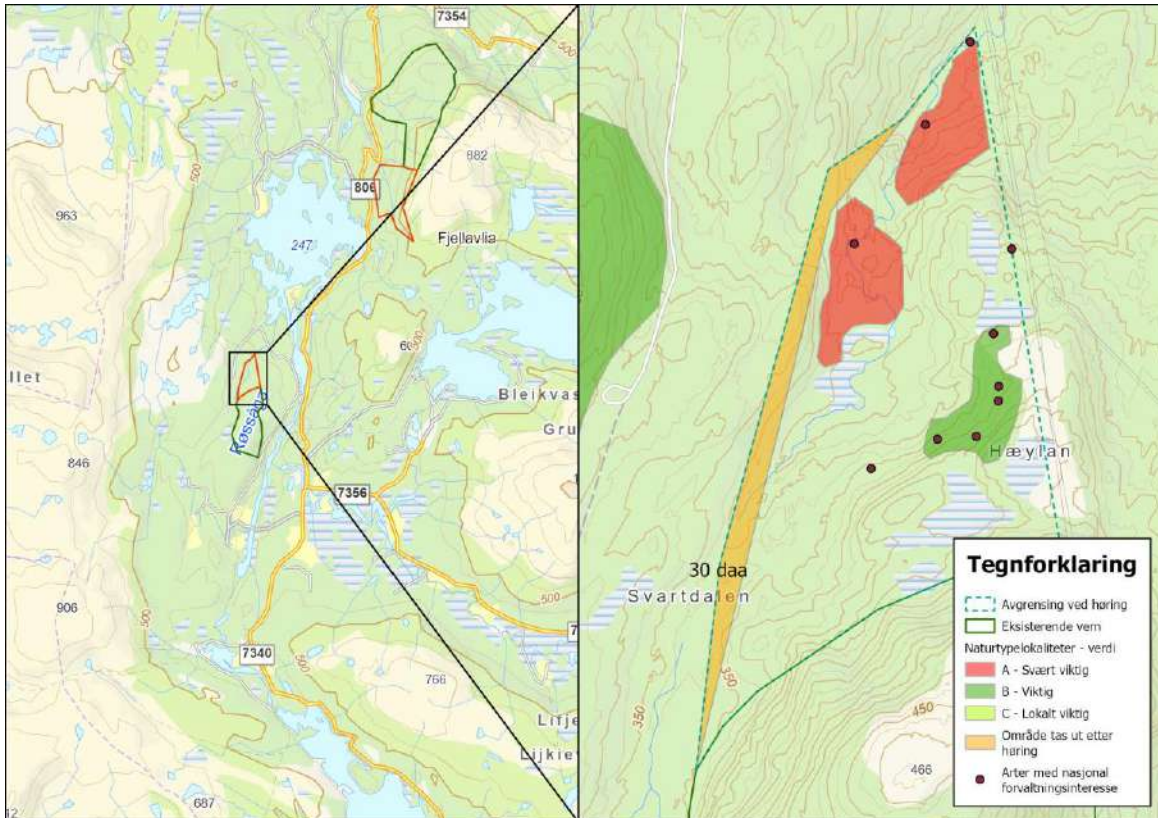
Figur 6: Kart som viser området som er tatt ut av Litlfjellet naturreservat.

I **Bollermolia** har vi tatt ut to områder med produktiv skog som har gode driftsforhold. Totalt 56 daa.



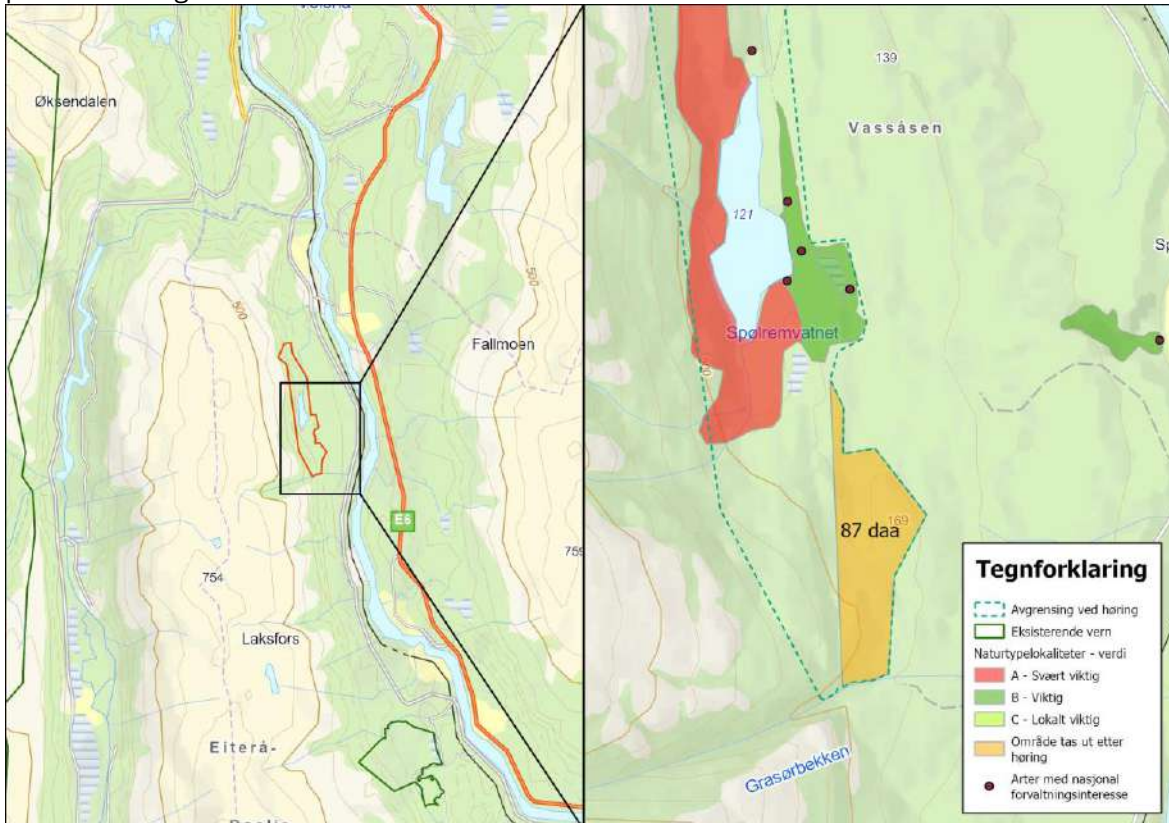
Figur 7: Kart som viser området som er tatt ut av Bollermolia naturreservat.

I **Stortuva** er et smalt område med produktiv skog som har gode driftsforhold tatt ut i vest. Totalt 30 daa.



Figur 8: Kart som viser området som er tatt ut av Stortuva naturreservat.

I **Spøremvatnet** finnes det en del produktiv skog i nordre og søndre del av det foreslåtte området. I nordre del er det vanskelige terrengforhold, men i den søndre delen har vi tatt ut et område med produktiv skog. Totalt 87 daa.

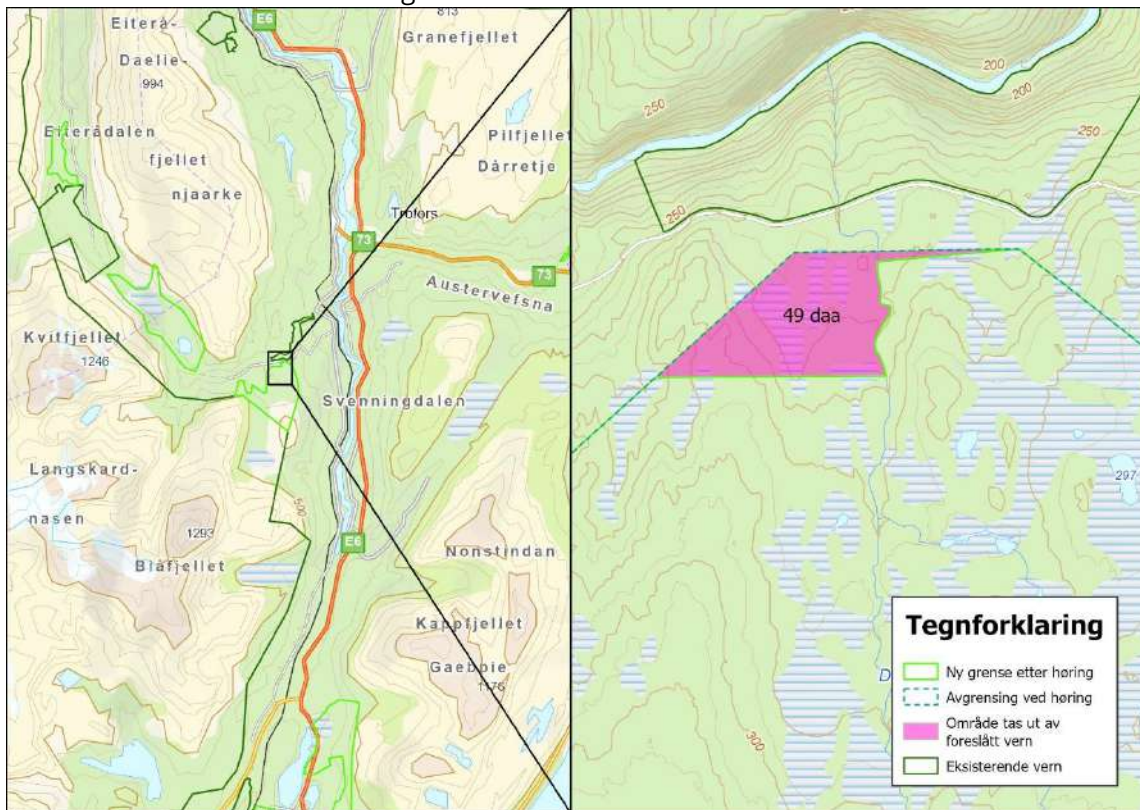


Figur 8:

Kart som viser området som er tatt ut av Stortuva naturreservat.

6.2 Endring av avgrensinger av hensyn til reindrifta

Grenseendring ved Dempa i Lomsdal-Visten: Statsforvalteren har tatt ut et område med planlagt og gammelt beitegerde av det foreslåtte vernet ved Dempa. Grensa følger bekken Dimpa sørover, og så rett vestover til eksisterende grense.



Figur 9: Kart som viser området som er tatt ut av Dempa i Lomsdal-Visten nasjonalpark.

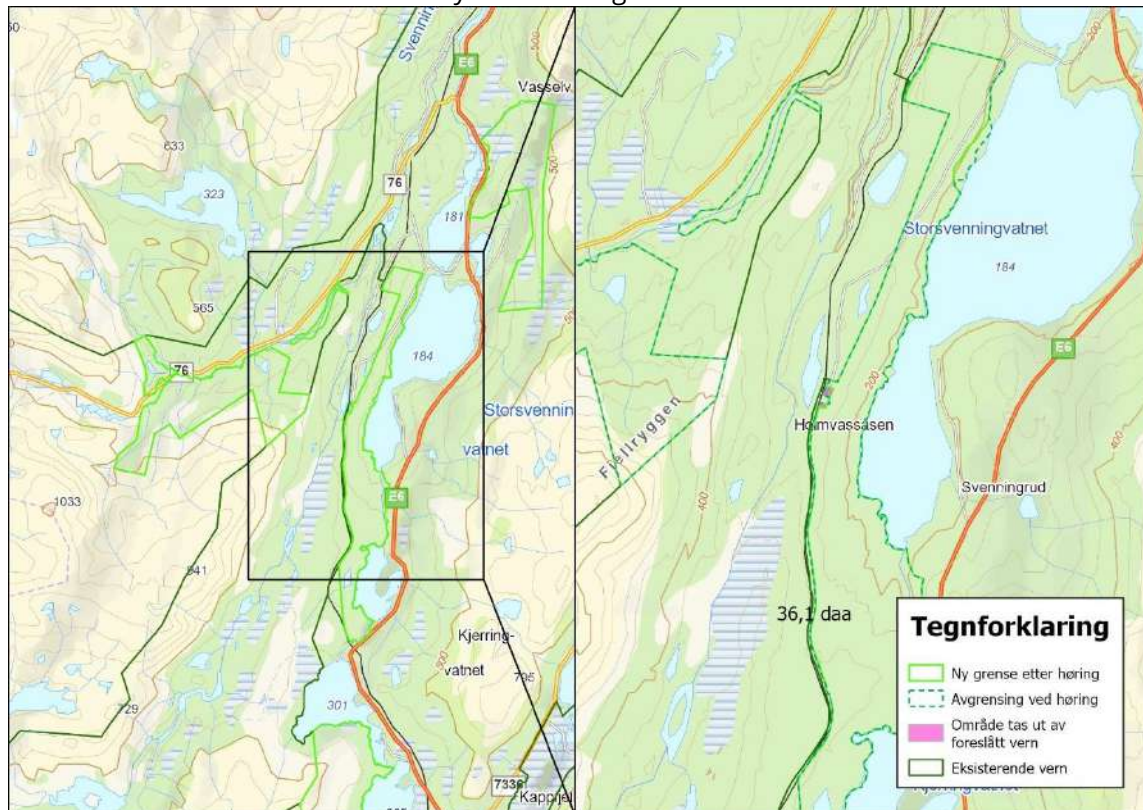
Holmvassdalen naturreservat: Statsforvalteren har gjort en grenseendring ved Mellomvasselva for at reindrifta skal ha mulighet til å bygge en hengebru ved vadet mellom Sefrivatnet og Litlmajavatn.



Figur 10: Kart som viser området som er tatt ut ved Mellomvasselva i Holmvassdalen naturreservat.

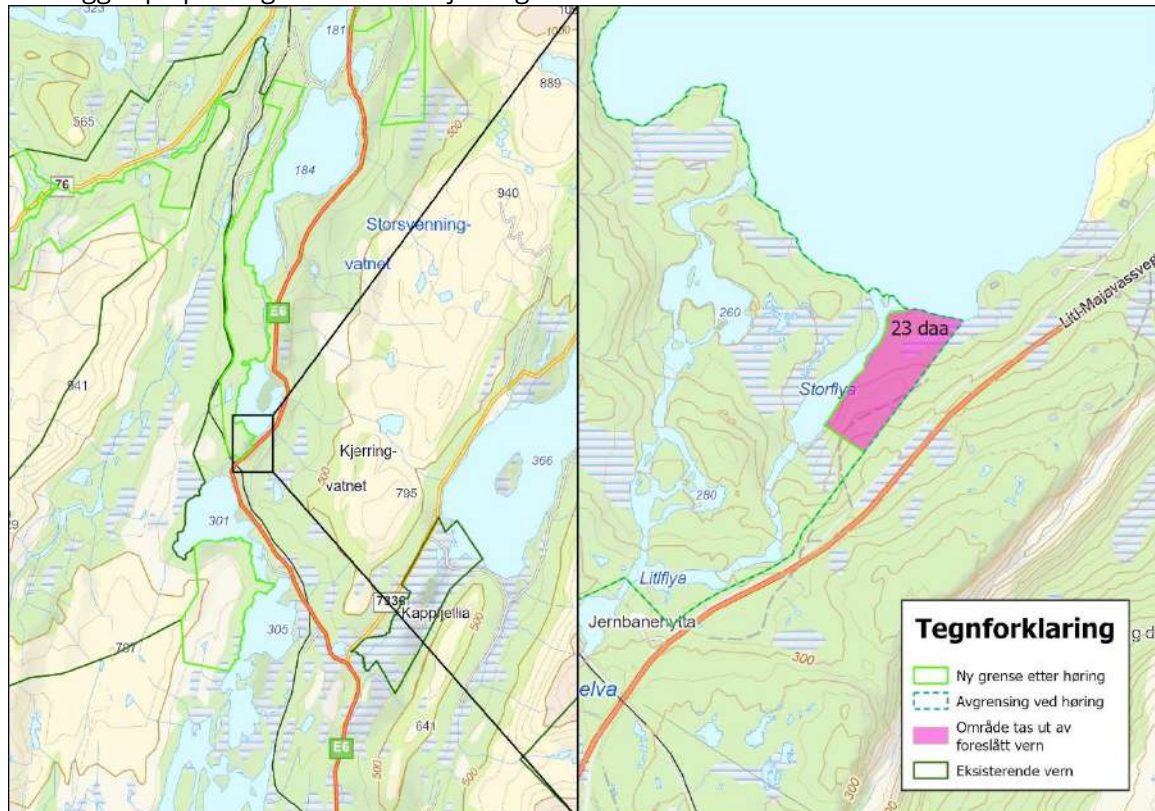
6.3 Andre avgrensingsendringer

Holmvassdalen naturreservat: Statsforvalteren har endret grensa for utvidelsen av Holmvassdalen slik at den sammenfaller med den nye eiendomsgrensa i matrikkelen.



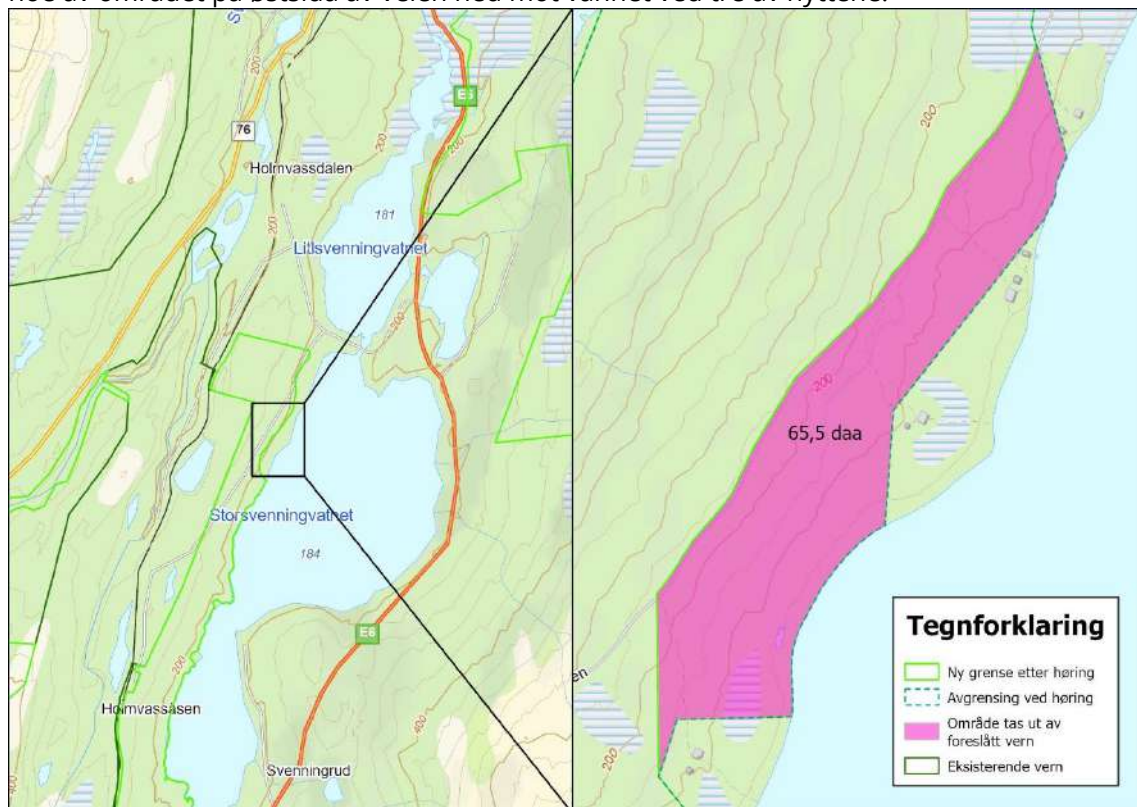
Figur 11: Kart som viser området som er tatt ut ved jernbanelinja i Holmvassdalen naturreservat.

Holmvassdalen naturreservat: Statsforvalteren har gjort en grenseendring for å ta ut et område som ligger på privat grunn sør for Kjerringvatnet.



Figur 12: Kart som viser området som er tatt ut ved Kjerringvatnet i Holmvassdalen naturreservat.

Holmvassdalen naturreservat: Statsforvalteren har tatt ut en del av veien mot Holmvassås, samt noe av området på østsida av veien ned mot vannet ved tre av hyttene.



Figur 13: Kart som viser området som er tatt ut ved Storsvønningvatnet i Holmvassdalen naturreservat.

7. Høring

Verneplanen ble sendt på høring 9. september med høringsfrist 15. november. Totalt kom det 35 innspill. Disse er oppsummert og kommentert i de påfølgende avsnittene, og samtlige høringsuttalelser følger saken som vedlegg.

7.1 Generelle merknader til verneforslaget

Riksantikvaren opplyser om at Nordland fylkeskommune er høringspart for kulturhistoriske interesser i slike saker, de viser til uttalelse fra Nordland fylkeskommune og behandler derfor ikke saken.

Statens vegvesen kan ikke se at noen europa- eller riksveier blir berørt av denne verneplanen, og har dermed ingen merknader.

Forsvarsbygg registrerer at de generelle unntakene fra ferdselsbestemmelsene inkluderer hensynet til militær operativ virksomhet og har ingen ytterligere merknader til verneforslaget.

Direktoratet for mineralforvaltning påpeker at det ikke har kommet inn nye registreringer av mineralske ressurser eller bergrettigheter i området siden deres uttalelse til oppstartsmeldinga. De har derfor ingen nye merknader til høringa av verneplanen.

Norges vassdrags- og energidirektorat (NVE) er positive til at Helgeland Kraft Nett og Statnett SF er inkludert i mottakerlisten.

Mattilsynet påpeker at vern av skog medfører at ferdsel med blant annet skuter og tømmerhogst blir forbudt, og vil dermed være gunstig for eventuelle vannkilder i området. De ber Statsforvalteren være oppmerksomme på at på grunn av vernet kan tidligere ferdselsårer bli lagt om, noe som kan føre til at nye ferdselsårer havner i nedslagsfelt til drikkevannskilder.

Statsforvalteren tar disse innspillene til orientering.

Sabima stiller spørsmål ved om det ikke skulle vært med verneområder i Rana kommune i denne omgang.

Statsforvalterens kommentar: På grunn av høy vernedekning i Nordland var oppdraget fra Miljødirektoratet at bare områder som fikk to stjerner eller mer skulle utredes for vern. De to områdene som ble kartlagt i Rana var Lian og utvidelse av Virvassdalen, som fikk henholdsvis 1 og 0 stjerner.

23

Grane kommune, Grane Bondelag, Fylkestinget i Nordland, Grane arbeiderparti, Allskog Grane skogeierlag, Allskog Hattfjelldal skogeierlag, Vefsn kommune og Skognæringsforum Nordland mener at det er vernet nok skog på Helgeland, og at andre fylker bør vurderes for vern før det legges ut nye verneområder her. **Grane kommune** og **Grane Bondelag** viser til at Grane kommune i dag har vel 34 % vernet areal, og at vernet areal kommer opp i overkant av 36 % dersom foreslått vern gjennomføres. **Fylkestinget i Nordland** peker på at det nasjonale målet for skogvern er 10 %, og at andelen vernet skog i Nordland er større enn i landet som helhet, 7,2 % mot 5,1 % av det totale skogarealet, mens 3,8 % av det produktive skogarealet er vernet. På Helgeland alene er ca. 6 % av det produktive barskogarealet vernet i dag. **Grane kommune** og **Grane arbeiderparti** peker på at det har vært flere runder med skogvern på Helgeland. Ettersom de foreslåtte verneområdene er på statsgrunn, vil denne runden med vern ramme Helgelandskommunene spesielt mye. I tillegg til dette verneforslaget kommer frivillig vern, og en god del skogarealer er ikke drivbare på grunn av terreng eller andre hindringer som gjør at det ikke er økonomisk eller praktisk mulig å drive hogst. **Allskog Grane skogeierlag** og **Allskog Hattfjelldal skogeierlag** mener at Grane og Hattfjelldal tar nok ansvar for nasjonale forpliktelser i form av vern, da 16,2 % av skogen i Grane og 14,2 % i Hattfjelldal allerede er vernet. **Vefsn kommune** mener et fornuftig vern må se all skog under ett, og det må være en fornuftig fordeling mellom ulike regioner slik at næringslivets ulemper med skogvern fordeles mellom regionene. Videre påpeker kommunen at Helgeland allerede har en svært stor andel vernede områder, og en ytterligere utvidelse av dette som følge av at staten eier mye grunn i deres region, vil ikke ha legitimitet. En ny og mer helhetlig prosess må også ha med midler til å sikre de private skogene som har de viktigste kvalitetene. **Skognæringsforum Nordland** mener at et skogvern sør for Nordland vil medføre at mange aktører får noe av regningen, mens man i Nordland har få å dele regningen på. Konsekvensene er at den spredde treindustrien i Nordland vil rammes svært hardt.

Statsforvalterens kommentar: Stortinget vedtok i 2016 10 % vern av skog med en spesiell innsats mot områder som er viktige for naturmangfoldet og der det er lite representativt vern. Vernet skal foregå på statsgrunn og gjennom frivillig skogvern, og det er ikke definert egne prosentvise delmål for fylker eller regioner. Det er bakgrunnen for vårt oppdrag om å gjennomføre denne verneplanen på statsgrunn på Helgeland. Selv om det er vernet ganske mye i Nordland og på Helgeland, er det likevel behov for mer vern for å dekke manglene i skogvernet. Ifølge NINA-rapport 1352 (Evaluering av norsk skogvern i 2016) bør disse skogtypene prioriteres for vern i Trøndelag og Nordland nord til Saltfjellet: Kalkskog, raviner, bekkekløfter, boreal regnskog og lavereliggende høyproduktiv skog. Noen av disse skogtypene, som kalkgranskog og boreal regnskog, finnes i liten grad andre steder i landet, og vernebehovet kan bare dekkes ved å verne mer skog i denne regionen. Lista for at et område skal foreslås for vern i Nordland er hevet sammenlignet med resten av landet. Det vil si at gjennomsnittsverdiene i områdene som er foreslått for vern i Nordland ligger høyere enn gjennomsnittsverdiene for områdene som er foreslått vernet i andre deler av landet.

Grane kommune og **Grane Bondelag** mener at i tillegg til alle naturvernområdene i kommunen er alle vassdrag som drenerer til Vefsnvassdraget og Svenningelva vernet mot kraftutbygging. Dette legger også restriksjoner på utøvelse av næringsvirksomhet og friluftsliv langs vannstrengen.

***Statsforvalterens kommentar:** Når det gjelder vernede vassdrag, vil vi gjøre oppmerksom på at det ifølge § 5 i «Forskrift om berekraftig jordbruk» er spesifisert at kantsonen sin økologiske funksjon skal tas vare på ved hogst i kantsoner mot vann og vassdrag. Dette er også av sikkerhetshensyn for å hindre erosjon og flomskader. Skog langs kantsonen i vassdrag skal derfor tas hensyn til, men skogen her er ikke vernet.*

Pål Arntzen m.fl. ønsker ikke flere områder vernet da de anser at det avgrenser bruken av naturområdene for vanlige folk. Dette med bakgrunn i at det kan tenkes at enkelte av grunneierne ved Holmvassdalen en gang ønsker å starte drift innenfor skogbruk eller annen næringsvirksomhet i området på et senere tidspunkt.

***Statsforvalteren** påpeker at ferdsel til fots er tillatt i hele verneområdet, og at vernet burde være positivt for friluftslivet i området. Skogbruk og annen næringsvirksomhet vil ikke være tillatt. Statsforvalteren påpeker at hele området er på Statskog SF sin grunn, og at det ikke vil begrense muligheten andre grunneiere i nærheten har til å drive skogsdrift på sin eiendom.*

Arbor mener at det i denne verneplanen er snakk om arealvern for å oppnå 10 % skogvern, uten faglig begrunnelse.

***Statsforvalterens kommentar:** Alle de aktuelle områdene er kartlagt av kvalifiserte biologer fra Asplan Viak, og det er funnet store naturverdier i de områdene som nå foreslås vernet. Opprinnelig ble det undersøkt 31 områder på 83 906 daa til sammen, og en rekke en- og to-stjerners områder ble ikke fremmet for vern. Den faglige begrunnelsen for vern på Helgeland er at mange av naturtypene som er foreslått for vern finnes i liten grad andre steder.*

Naturvernforbundet, Sabima, WWF, Nord universitet v/Jostein Lorås, Norsk ornitologisk forening Nordland, Brurskanen Turlag, Helgeland sopp- og nyttevekstforening (HSNF) og Rana Sopp- og Nyttevekstforening støtter Statsforvalterens forslag til vern av Statskog SFs eiendommer på Helgeland.

Natur og Ungdom, WWF og Sabima påpeker at verneprosessen er i henhold til Stortingets innstilling til Klima- og miljødepartementets budsjett for 2016. **WWF** påpeker at denne innstillingen har lagt klare og bindende føringer og vedtak om bruk av skog på Statskogs grunn for å øke skogvernet i Norge. **Natur og ungdom** peker også på § 2 av Statskogs egne vedtekter hvor det blant annet heter at: «Det skal drives et aktivt naturvern og tas hensyn til friluftsjnteresser».

Sabima understreker at verneforslaget er et godt bidrag til å nå målet stortinget har satt om vern av 10 % av skogarealet av både offentlig eid skog og frivillig vern. De mener at selv når dette vernet er gjennomført, vil det være et godt stykke igjen, både i Nordland og i landet som helhet. Videre påpeker de at det er flere fordeler med å verne statens egen skog, ettersom det juridiske og erstatningsmessige er mye enklere enn ved vern av privateid skog.

Helgeland- og Rana sopp- og nyttevekstforening mener at alternativet til vern oftest er hogst, og derfor mener begge foreningene at det er svært viktig å sikre alle kandidater i Statsforvalterens forslag gjennom et vern nå.

Natur og Ungdom påpeker at Nordland fylke ligger langt under landsgjennomsnittet for lokalt vern av produktiv skog (3,8 %). Ny teknologi truer skog som tidligere har vært utilgjengelig, og andel flatehogd skog øker nasjonalt. Natur og Ungdom mener Statskog som Norges største skogeier har et

særlig ansvar for å bevare områdene de forvalter som ikke tidligere har blitt brukt til moderne skogbruk.

Norsk ornitologisk forening Nordland (NOF Nordland) mener at nødvendigheten av skogvern på statsgrunn er desto tydeligere sett i sammenheng med den nye regjeringens kutt i midlene til frivillig skogvern.

Statsforvalteren tar disse innspillene til orientering.

Naturvernforbundet, Natur og Ungdom og WWF påpeker at alle områdene som er foreslått vernet inneholder til dels svært store og sjeldne naturverdier (i form av både rødlistearter og nøkkelbiotoper) som Norge er forpliktet til å ta vare på. Vern etter naturmangfoldloven er den aller beste metoden for å sikre verneverdier og de ber om at alle de foreslåtte områdene vernes uavkortet.

Statsforvalteren har gjort enkelte mindre grenseendringer som kommer fram i kapittel 6 og 7.10 etter avveining mot andre samfunnsinteresser. Vi har lagt vekt på å ikke ta ut områder som har naturtyper som dekker manglene i vernet eller rødlistearter.

7.2 Merknader til prosess

Allskog Grane skogeierlag og **Allskog Hattfjelldal skogeierlag** mener at det har vært mangel på lokal medvirkning ved grensedragninger, og at det ikke er gjort lokale tilpasninger.

Statsforvalteren påpeker at vi har hatt åpne befaringer og åpne kontorer i hver av kommunene, både ved oppstart av prosessen og under høringen. Vi har også hatt annonser i avisa, lagt ut informasjon på nettsida vår og sendt ut brev til aktuelle organisasjoner både ved oppstart og høring. I tillegg har det vært møter i referansegruppa og vi har informert om verneplanen i de kommunene som har ønsket det. Vi mener derfor at det har vært gode muligheter for å komme med innspill til verneforslagene for de som ønsker det. Det er gjort flere grensejusteringer av hensyn til skogbruk og andre interesser. Se kapittel 6 og 7.10.

Grane kommune, Hattfjelldal kommune, Vefsn kommune, Allskog Grane skogeierlag, skognæringsforum Nordland, Grane Bondelag, Grane Arbeiderparti og **Allskog Hattfjelldal skogeierlag** mener at verneprosessen bør stoppes. **Grane kommune** mener også at båndlegginga i en slik prosess må opphøre.

Statsforvalteren har fått et oppdrag om å kjøre verneprosess og tilrå vern på Statskog SF sine eiendommer. Etter vår vurdering er tilgjengelige rapporter og den tilleggsinformasjonen vi har tatt med (se vedlegg 3) godt nok grunnlag for at vi kan sende vår tilråding der vi også har kunnet vurdere skogbruksinteresser. En beslutning om videre prosess på tas av overordna myndighet.

Hattfjelldal kommune mener det er usikkert om det finnes verneverdier i eksisterende verneområder.

Statsforvalteren: Alle eksisterende verneområder på Helgeland har dokumenterte naturverdier. I karttjenestene Naturbase og Nordlandsatlas kan man gå inn og se hvilke naturverdier (naturtyper og arter) som finnes innenfor det enkelte verneområdet og som utgjør grunnlaget for vern.

Fylkestinget i Nordland mener at dersom verneforslagene ikke konsekvensutredes, fraråder fylkestinget i Nordland at man går videre i arbeidet med vern av de foreslåtte områdene og at følgende områder tas ut av verneplanforslaget: Bollermolia, Grytåvatnet, Kappfjellmoen, Litlfjellet, Spelremvatnet, Svartvasselva og Svartåga med i alt ca. 5 900 dekar.

Statsforvalteren viser til vår vurdering av skogdriftsmessige forhold for disse områdene i vedlegg 3, og påpeker at Grytåvatnet og Kappfjellmoen vil være vanskelig å drive på grunn av henholdsvis manglende veiforbindelse og terrengmessige forhold. I Bollermolia, Litlfjellet og Spølremsvatnet har vi tatt ut noen soner med produktiv skog. Store deler av skogen i det foreslåtte Svartvasselva er kantsone mot elva og Svartåga har lav skogproduksjon. Selv om dette er de områdene som har fått lavest verneverdi, tror vi det vil være uheldig å ta ut disse områdene for skogbruket sin skyld, da de fleste ikke utpeker seg som svært viktige for skogbruket.

Grane kommune og **Grane Arbeiderparti** mener at man må ha en gjennomgang av tidligere vedtatte verneområder, med begrenset medvirkning for å se på grensesetting, og eventuell oppheving av vern der det er riktig ut fra ny kunnskap.

Statsforvalterens kommentar: *Det ligger ikke i oppdraget fra Miljødirektoratet å se på avgrensningen til tidligere vedtatte verneområder. Det er heller ikke noe vi har mandat til som forvaltningsmyndighet.*

Pål Arntzen m.fl. påpeker at ingen av hytteeierne langs Øvre Svenningsvatnet har mottatt varsel om foreslått utvidelse av Holmvassdalen naturreservat. De har flere spørsmål om fremtidig fremkommelighet og mulighet for bruk av egen hytte og føler seg litt overkjørt i denne prosessen. De ber derfor om at vanlige folk også tas hensyn til i verneprosessen.

Statsforvalterens kommentar: *Vi beklager at vi ikke har mulighet til å sende informasjon om verneplanprosessen til grunneiere som grenser til områdene som er foreslått vernet. Vi håper imidlertid at de fleste har blitt oppmerksom på prosessen ved hjelp av annonser i avisa, informasjon som er sendt ut til flere organisasjoner, åpne befaringer og åpent kontor samt at kommunene har orientert om prosessen på sine hjemmesider.*

Sametinget påpeker at det begynner å bli mange skogvernområder og andre verneområder i det sørsamiske området, også i Nordland. De understreker viktigheten av en god og smidig forvaltning som ivaretar de samiske interessene på en god måte, og som gjør at reindriften, som er kulturbærende i det sørsamiske området, kan gjennomføres uten hindringer. Sametinget ber ikke om det gjennomføres konsultasjoner mellom Sametinget og Statsforvalter og/eller Miljødirektoratet om sakene.

Statsforvalteren ønsker et godt samarbeid med reindriften når det gjelder fremtidig forvaltning av verneområder, som vi håper blant annet kan gjøre søknad om dispensasjoner enklere.

7.3 Navn

Språkrådet påpeker at det kan se ut som om selve Breiskardet ligger utenfor det foreslåtte verneområdet. Statsforvalteren bør derfor vurdere om et annet navn vil være mer dekkende.

Statsforvalterens kommentar: *Breiskardelva ligger lengst nord i verneområdet og Breiskardet går litt i utkanten av området. Vi beholder navnet fra høringa.*

Språkrådet gjør oppmerksom på at Holmvassdalen som navnet på det eksisterende verneområdet ikke er registrert i SSR.

Statsforvalteren tar innspillet til orientering.

Språkrådet og **Statens Kartverk** påpeker at navnet på Spølremsvatnet naturreservat bør endres til Spølremvatnet naturreservat. Dette er rett skrivemåte etter navnet på tjernet som ligger sentralt i det foreslåtte verneområdet.

Statsforvalteren endrer navn på det foreslåtte verneområdet til Spølemyvatnet naturreservat.

7.4 Klima/det grønne skiftet

Naturvernforbundet påpeker at vern av skog er et effektivt klimatiltak, siden skogen som økosystem både lagrer store mengder karbon, samtidig som intakte og vernede skoger fortsetter å binde karbon i store mengder.

Statsforvalteren tar innspillet til orientering.

Grane kommune og **Grane Arbeiderparti** påpeker i tillegg at det blir helt feil å verne plantefelt, og gode og veinære arealer som produserer fint tømmer som kunne bidratt i CO² fangst, samtidig som det ville betydd næringsutvikling og arbeidsplasser.

Statsforvalteren mener at områdene vi foreslår for vern er hovedsakelig rester av gammel skog som har stått igjen etter tidligere hogster. Det er lite plantefelter innenfor de foreslåtte verneområdene, men noe må være med for å få områdene med gammelskog til å henge sammen. I Olaåsen, Svartvasselva og Simaffjellet er det noen unge plantefelt som vil utvikle seg mot gammelskog over tid.

Allskog Grane skogeierlag og **Allskog Hattfjelldal skogeierlag** mener at skogvernet stemmer dårlig med den nye regjeringserklæringen der aktivt skogbruk er en viktig del av løsningen for å redusere utslipp og hindre global oppvarming. **Skognæringsforum Nordland** peker på at flere nasjonale rapporter, strategier, stortingsmeldinger og nasjonale politiske dokumenter framhever skogens rolle i klima-sammenheng, og at lokalproduserte produkter basert på lokale biobaserte råvarer, lokal arbeidskraft og lokal energi er en viktig del av "det grønne skiftet" og omlegging til bioøkonomi. På verdensbasis har etterspørselen etter treprodukter det siste året økt med 16% (tall fra Arbor), og alt tyder på at trefiberet kommer til å bli stadig mer ettertraktet i årene som kommer. **Arbor** og **Grane Arbeiderparti** mener verneplanen er mangelfull da den ikke belyser viktigheten av å benytte skogen for å gjennomføre det grønne skiftet. **Fylkestinget i Nordland** ønsker ikke at det opprettes naturreservater i områder med økonomisk drivverdig skog, siden rapporter peker på at skogsdrift er bedre enn vern i en klimasammenheng. **Grane kommune** påpeker at skogbruket skal og bør være en del av det grønne skiftet.

Statsforvalterens kommentar: Regjeringen har vedtatt at vi skal oppnå 10 % skogvern og samtidig nå de internasjonale klimamålene. Det ligger ikke i oppdraget vårt å vurdere disse oppdragene mot hverandre.

Skognæringsforum Nordland opplyser om at det foreligger en ny regjeringserklæring som setter noen nye føringer i avveining mellom aktivitet og miljøhensyn, natur og klima og mellom bruk og vern. **Grane kommune** og **Grane Arbeiderparti** viser til den nye regjeringplattformen, hvor skogpolitikk er omtalt: «Ein meir offensiv politikk for skogindustrien er god næringspolitikk, god distriktpolitikk og god klimapolitikk. Ein aktiv skogpolitikk er òg ei jordnær, konkret og billig klimaløysing, som regjeringa vil satse på. Skog i vekst tar opp CO₂, og aktiv skogskjøtsel, med hogst, planting, gjødsling og ungsogspleie, bidreg til ein betydeleg klimagevinst. Gode avveingar mellom aktivitet og miljøomsyn, mellom natur og klima og mellom bruk og vern skal stå sentralt i ein berekraftig skogpolitikk.

Regjeringa vil:

- Etablere eit program for godt klimaskogbruk i samarbeid mellom staten, skognæringa og andre berørte næringar.
- Gjennomføre skogvernet på ein måte som får minst mogleg konsekvensar for avverkninga og skognæringa sine moglegheiter til å bidra i det grønne skiftet.»

Statsforvalterens kommentar: Vi har ikke fått nye retningslinjer eller et nytt oppdrag fra Miljødirektoratet, så vi må forholde oss til det oppdraget vi har fått.

7.5 Skognæringen

Grane kommune og **Grane arbeiderparti** mener at verneformen «naturreservat» stanser skogbruket totalt, og det vil gi store begrensninger på bruk av arealene både til ferdsel og eventuell næringsutvikling. Verneforslaget har også konsekvenser før vernet blir vedtatt da foreslåtte områder blir båndlagt i verneprosessperioden.

28

Statsforvalteren påpeker at naturreservatene ikke legger noen begrensninger på ferdsel til fots bruk av sykkel, hest og kjerre og ridning langs eksisterende stier/veier. Dette er de samme reglene som gjelder utenfor verneområdene i henhold til friluftsløven. Men dersom det er snakk om motorisert ferdsel i utmark, vil dette være strengere regulert i verneområdene, men vi vil påpeke at motorisert ferdsel i utmark også skal være strengt regulert utenfor verneområdene. Områdene som er foreslått vernet båndlegges i verneprosessen for å unngå at områdene blir hogd mens prosessen pågår.

Grane kommune påpeker at Grane kommune er mest berørt i verneforslaget med et totalareal på 42 087 dekar. Produktivt skogareal utgjør 23 200 dekar av dette med et estimert volum på 123 500 m³ skogsvirke. Årlig avvirkning i Grane kommune varierer mellom 15 000 – 30 000 m³ pr. år. Dersom verneforslaget gjennomføres med vern av alle lokalitetene vil dette innebære at kubikkmassen på 123 500 m³ ikke vil være tilgjengelig for avvirkning. Dette tilsvarer avvirkningsvolumet i 5 – 6 år i Grane kommune. **Allskog Grane skogeierlag** og **Allskog Hattfjelldal skogeierlag** påpeker at Grane og Hattfjelldal er de eneste to kommunene i Nordland som ikke har kyststripe, og dermed ikke har mulighet til næringsutvikling innenfor sjøbaserte næringer. Skog og landbruk er derfor en avgjørende for næringsutvikling og bosetning i disse kommunene. Skogbruket er marginalt økonomisk, og vern reduserer lønnsomhet og utviklingsmulighetene ytterligere for hele skognæringen på Helgeland. **Grane kommune** og **Grane Arbeiderparti** og **Statskog SF** peker på at de fire berørte kommunene har et særlig forhold til skogen som en næringsmessig ressurs. Skogbruk er en marginal næring sett i forhold til mye annen næring og industri. Når et vern begrenser mulighetene så kraftig, får det store konsekvenser for næringen. Helgeland og Hattfjelldal har Arbor som hjørnesteinsbedrift, de er helt avhengig av råstofftilgang fra nærområdene på grunn av kostnader med frakt. I tillegg er bedriften en nøkkelbedrift som danner basis for mye av den øvrige verdiskapningen i kommunen og deler av distriktet rundt. Skogbruket sysselsetter entreprenører, transport og diverse service, samt at skogen er for mange en viktig tilleggsinntekt til sine gårdsbruk. Hattfjelldal er et lite samfunn med få andre sysselsettingsmuligheter. **Allskog Grane skogeierlag** og **Allskog Hattfjelldal skogeierlag** mener at vernet samlet sett også får konsekvenser for private skogeiere. Dette på grunn av at det blir mindre tilgang på skog og dermed bygges kompetansen på skogsdrift ned. Det blir for eksempel vanskeligere å få tak i kompetente entreprenører til skogsdrift, bygging og vedlikehold av skogsbilveier. **Statskog SF** påpeker at Sør-Helgeland har vært underlagt flere større verneprosesser de siste årene og spesielt kommunene Grane og Hattfjelldal er tungt belastet. Dersom dette verneforslaget gjennomføres, vil 18% av de to kommunenes produktive skogareal være vernet. Dette i all hovedsak på statsgrunn og innenfor nedslagsfeltet til Arbor AS.

Statsforvalterens kommentar: Vi ser at skogbruket er svært viktig i de fire berørte kommunene, og at det er mye vern av skog, spesielt i Grane og Hattfjelldal. Det påpeker også Klima- og miljødepartementet i sitt oppdragsbrev til Miljødirektoratet. Statsforvalteren har fått et oppdrag fra Miljødirektoratet om å utrede vern for disse områdene som nå er tilrådd fra oss. Det er funnet store naturverdier i disse områdene, og alle oppfyller mer eller mindre mangler i skogvernet som det er vanskelig å få dekket andre steder i landet. Vi er imidlertid også bedt om å vurdere generelt hvilke konsekvenser det vil ha for skogbruket og spesielt Arbor, om disse områdene blir vernet. NIBIO har uttalt i sin rapport at det er mange driftsmessige faktorer de ikke har hatt mulighet til å ta hensyn til og at deres beregninger derfor kan fremstå noe unøyaktig. Vi har derfor

forsøkt å gjøre noen egne beregninger, der vi tar hensyn til lokale driftsforhold, på bakgrunn av egne befaringer og kartdata for hvert av områdene (vedlegg 3). Vi har kommet frem til at det er i underkant av 69 000 m³ som er tilgjengelig for skogbruket i disse områdene. Videre har vi tatt ut 870 daa etter høringa, noe som utgjør ca 8000 m³ og totalt 11.5 % av den tilgjengelig virke som var på høring. Det vil si at i de områdene som nå foreslås for vern er det ca 61 000 m³ som blir båndlagt for skogbruket. En del av dette arealet vil også være båndlagt uten vern på grunn av nøkkelbiotoper, naturtyper og rødlistearter, men dette har vi ikke tatt med i beregningen.

Allskog Grane skogeierlag, Grane arbeiderparti og **Allskog Hattfjelldal skogeierlag** mener at flere av verneforslagene hindrer tilgang til bakenforliggende arealer eller mulige nabodrifter.

Statsforvalterens kommentar: *I Svartsvasselva har vi lagt direkte inn i verneforskriften at man skal kunne kjøre langs og eventuelt oppgradere veien som går over elva for å ta ut skogen i bakenforliggende areal. I Holmvassdalen er det et lite område vest for Kjerringvatnet langs jernbanelinja med skrinn furuskog som vil bli vanskelig tilgjengelig på grunn av det foreslåtte vernet, men vi tror at det er for lite kubikk pr daa i dette området til at det kan drives lønnsomt her. Ingen andre områder, som vi kan se, hindrer tilgang til bakenforliggende områder. Vi har heller ikke fått noen innspill om at det gjelder andre områder enn de to nevnte.*

Grane kommune påpeker at Statskog SF har vurdert lokalitetenes betydning for skogbruksnæringen. Her fremgår det at det kun er 2 lokaliteter som har liten betydning for skogbruket. De andre lokalitetenes betydning for skogbruket er vurdert som henholdsvis stor og middels. Dette betyr at en overveiende andel av verneforslaget er skogarealer som har vesentlig betydning for skogbruket, og det burde derfor ha vært gjennomført en mer nøyaktig beregning av driftsøkonomien for hver enkelt lokalitet før det tas stilling til verneforslaget.

Statsforvalterens kommentar: *Ut fra våre vurderinger er det få områder med mye tilgjengelig virke. Over halvparten står i Holmvassdalen (mesteparten lengst nord ved jernbanen), Litlfiplingdalselva, Breiskardet og Bollermolia. Totalt ca 35 000 m³ etter at vi har grenset ut noen av de tilgjengelige arealene med gode forhold for skogsdrift og små verneverdier. I de resterende 14 områdene har vi vurdert at det er ca 26 000 m³ tilgjengelig virke for skogbruket.*

Statskog SF påpeker at de områdene som er særlig interessante for vern basert på sine miljøverdier, også er de områdene som er mest interessante for det aktive skogbruket med mulighetene for et lønnsomt, næringsretta skogbruk. Dette gjelder spesielt verneforslagene:

- Holmvassdalen Utvidelse
- Mikkeljordmoen
- Breiskardet og Båtskardet
- Litle Fiplingdalselva Utvidelse
- Danielåsen Utvidelse

Statsforvalteren har inntrykk etter befaringer og tilgjengelige kartgrunnlag at det er veldig mye skrinn furuskog og myr i utvidelsene av Holmvassdalen og Danielsåsen. Kart som viser kubikk/daa i disse to områdene viser at selv om det er mye kubikk, er det så langt mellom trærne at det kan bli vanskelig å få økonomisk drift i store deler av disse områdene. Mikkeljordmoen har svært gode driftsforhold, men det er et relativt lite areal med store naturverdier. Når det gjelder Litlfiplingdalselva og Breiskardet er det også en del myr og varierende produktivitet, men her kan man kanskje få utnyttet opp mot 10 000 m³ i hvert av områdene. Begge disse områdene har store verneverdier og dekker mangler i dagens vern, de tilrås derfor vernet fra oss. Se våre vurderinger av enkeltområdene i vedlegg 3.

Natur og ungdom mener at områdene som er forslått vernet i svært liten grad er av verdi for skogbruket, da bare litt over halvparten av arealet er produktiv skog, og en stor andel av dette er ikke lønnsomt. Områdene rundt verneforslaget har vært gjenstand for voldsom flatehogst siden 1950, og

dette gjør verneforslagene til en viktig representasjon for hvordan de naturlige forholdene i området er.

Naturvernforbundet mener at konsekvensene for skogindustrien av vern av et så marginalt areal er minimale, og mener det er stort volum tilgjengelig for Arbor uten at man behøver å hogge verneverdig skog. De begrunner det med at kun 28,6 km² produktiv skog er på høring, og det produktive skogarealet i Nordland er estimert til 6401 km². **Naturvernforbundet** og **WWF** mener at store deler av produktivt skogareal som er på høring er per i dag ikke økonomisk drivbart grunnet lange driftsavstander, at de ligger på myrholmer og langs elver (kantsoner), at de ligger i bratt terreng eller med et vassdrag mellom som hindrer tilgjengelighet. **WWF** påpeker at det er mye dårlig tømmer i kalkskoger som har høy andel råte.

30

Naturvernforbundet påpeker at NIBIOs rapport viser at det er feil at vern truer eller reduserer muligheten for skogindustrien. Slike påstander er ideologisk basert og ikke faktabasert. Det er avgjørende at Statsforvalteren (både landbruks – og miljøvern-avdelingen) er faktabasert og tufter sine vurderinger på fakta.

Naturvernforbundet viser til Hauglin, Belbo og Granhus sin rapport som påpeker at det er flere viktige forutsetninger som ikke er belyst i rapporten til NIBIO. Da store deler av arealene som er på høring befinner seg langt fra vei, betyr det at trolig mer enn 60 % av arealene som er oppgitt som økonomisk drivbare, ikke er det. Dette reduserer drivbart produktivt areal til maks 10-12 km². At Danielåsen og Holmvassdalen fremheves som viktige for skogbruket på grunn av mye stående kubikkmasse, viser hvor ukorrekt framstillingene fra skogbrukshold er. Store områder vil ha mye kubikk, med det betyr selvsagt ikke at tretettheten eller tilgjengeligheten øker av den grunn. Realiteten er at man har en sjelden mulighet på statsgrunn i Nordland til å verne skog med store naturverdier som i svært liten grad er av verdi for skogbruket. Dette er også logisk all den tid Statskog har utført storstilte flatehogster på den lettest tilgjengelige skog på Helgeland med store volum i bunn av dalen og i lisdaler. Det som ikke er flatehogd er nettopp arealene som ikke har vært eller er drivverdige.

Sabima peker på at Nibio (rapport vol 7 Nr. 89, 2021) i sin konsekvensanalyse konkluderer med at verneområdene kun utgjør 2 % av det samlede virkesvolum i kommunene Rana, Hemnes, Vefsn, Hattfjelldal og Grane. De mener at motstanden mot vern synes å være preget av kunnskapsløs og vikarierende argumentasjon, ettersom det vesentlige av tømmeret som avvirkes på Helgeland eksporteres ut av regionen. Særlig har Arbor i Hattfjelldal vært i fokus. **Sabima, Naturvernforbundet og WWF** viser til at Arbor forteller at de har som mål å ha 70 % innblanding av flis fra returvirke, og at de er godt i gang med å investere for dette. Dette betyr at Arbor blir vesentlig mindre avhengige av ferskt virke rett fra skogen, og at mye av bekymringen for at Arbor skal få nok virke faller bort.

WWF og Naturvernforbundet påpeker at det finnes store mengder med sitkagran i fylket som er avvirkningsklar, og at dette er noe Arbor må nyttiggjøre seg av. **WWF** mener at dette vil være en vinn-vinn situasjon da de samme fremmede treslagene skaper utfordringer for natur, friluftsliv og kulturlandskap langs kysten. Det er ellers mye tømmer tilgjengelig i Nordland på lokaliteter uten særlige naturverdier, og store mengder sagtømmer sendes også ut av fylket, så det er ikke snakk om noen mangel på virke i regionen. Bedrifter som i 2021 ønsker å basere sin drift på tømmer fra verneverdig skog, kan ikke sies å være bærekraftige, hverken samfunnsøkonomisk eller bedriftsøkonomisk, hverken innenfor miljøbevisste marked i Norge eller i utlandet.

Naturvernforbundet viser til at for eksempel Axel Springer Verlag i Tyskland varslet å kansellere en flere 100-millioners kontrakt med Norske Skog når de hørte at norsk regnskog fra Trøndelag havnet i papiret de kjøpte. Kun umiddelbar stans fra Norske Skog av tømmer fra regnskogene i Trøndelag og Nordland forhindret kanselleringen. Arbor har derfor etter vårt syn ikke behov eller grunn for å lage flis av unik og verneverdig skog. Snarere tvert imot vil mer vern være en nødvendighet og styrke for å kunne dokumentere en mer bærekraftig skogbruksnæring i regionen.

WWF peker på at Norge trenger å styrke sin sirkulærøkonomi i møte med natur- og klimakrisa, og at dette i høyeste grad gjelder forbruket av trebaserte produkter. Dette harmoniserer også godt med det regjeringen har framhevet i [Hurdalsplattformen](#) under kapittelet om skog, at man ønsker å; *“Leggje til rette for at det blir bygd anlegg for gjenvinning av brukt tremateriale frå bygg, som sikrar at materialet kan brukast til nye industriprodukt for å auke sysselsettinga og verdiskapinga”*.

Statsforvalteren tar innspillene til orientering.

7.6 Biologiske registreringer og verneverdier

NOF Nordland reagerer på at artsfunn av fugl fra de aktuelle områdene ikke er tatt med i rapporten, ettersom gammel skog med verneverdier de beskrevne er svært viktige leveområder for mange fuglearter.

Statsforvalteren påpeker at etter metodikken som det er kartlagt etter er det vegetasjon, sopp og lav de viktigste nøkkelartene for å finne gammelskog, kalkskog og boreal regnskog. Fugl er for så vidt også en del av skogbildet, men er ikke viktige indikatorarter for de naturtypene vi er ute etter.

WWF peker på at Nordland i norsk sammenheng er spennende med hensyn på naturmangfoldet i skog, ettersom det her fremdeles finnes små rester av nasjonalt og internasjonalt verneverdige skoger. Her finner man arter som ikke tidligere er påvist i Norge, Norden eller Europa, endog nye arter for vitenskapen. I tillegg finnes det truede og sjeldne skogtyper. Det er i Nordland vi finner de store og unike naturverdiene i skog på Statskogs grunn, noe som gjør det både viktig og logisk å bevare de unike skogene som finnes der. Ingen andre steder på statsgrunn i Norge har man like store naturverdier.

Sabima, WWF og Nord universitet v/Jostein Lorås mener at Nordland fylke har et internasjonalt ansvar for å ta vare på boreal regnskog og kalkgranskog, og at foreliggende forslag bidrar til dette. For begge typene har fylket en betydelig andel av nasjonale forekomster, og dette vernet er derfor helt sentralt om man skal få bevart slik natur i Norge. Begge naturtypene er oppført som sårbar (VU) på norsk rødliste for naturtyper.

WWF opplyser om at også landskapsutformingene i regionen teller for å bevare viktige skogtyper. De viser til områder der gammel furuskog opptrer stedvis i mosaikk med myr og gammel granskog, hvor man i Sverige i en rekke år har prioritert vern av slike områder, blant annet fordi artsmangfoldet er stort grunnet mange overgangssoner mellom skog og myr. Ett eksempel på ett stort og verdifullt område hvor slike overgangssoner finnes, er den foreslåtte utvidelsen av Danielåsen.

Statsforvalteren har lagt til grunn de store verdiene som er kartlagt i de foreslåtte områdene og de store manglene i dagens vern de vil fylle for vår tilrådning. Derfor foreslås alle områdene vernet, men noen grensejusteringer av hensyn til skogbruket.

Naturvernforbundet, WWF og Natur og Ungdom opplyser om at av arealet som er foreslått vernet på statsgrunn i denne prosessen, er 13 100 dekar registrert som naturtypelokalitet med verdi A eller båndlagt som nøkkelbiotop. De viser til forskrift om bærekraftig skogbruk § 5. (Miljøomsyn ved skogbrukstiltak) og Norsk PEFC Skogstandard Kravpunkt 21 (Nøkkelbiotoper), som viser at det er forbudt etter norsk lov å hogge skog med forekomster av trua arter. Videre legger

Naturvernforbundet til at livsmiljøet til flere av artene som er registrert innenfor de foreslåtte verneområdene vil være en radius på to trelengder eller mer (50-100 m), og at det dermed er store arealer som tilkommer utover A-lokaliteter og nøkkelbiotoper som ikke er drivbare av miljømessige

forhold. Naturvernforbundet ber derfor Statsforvalteren og Miljødirektoratet om å beregne og synliggjøre dette arealet slik at faktagrunnlaget blir riktig.

Statsforvalteren opplyser om at selv om det er kartlagt naturtypelokaliteter med verdi A i et område, så kan det gjøres MiS-registreringer i etterkant i A-lokaliteten og hogges rundt nøkkelbiotopene. En naturtypelokalitet med verdi A er derfor bare båndlagt inntil det foreligger en ny MiS-registrering. Statsforvalteren har beregnet at litt i overkant av 13 000 daa i de foreslåtte verneområdene er nøkkelbiotoper og naturtypelokaliteter med verdi A.

Grane kommune og **Grane Arbeiderparti** mener at et bærekraftig skogbruk er det klart beste for miljø og arts mangfoldet i naturen.

Statsforvalteren tar innspillet til orientering.

Allskog Grane skogeierlag og **Allskog Hattfjelldal skogeierlag** mener at hvem som helst kan legge inn objekter, som sopp, lav og fugler, i artsdatabanken, uten at dette verifiseres videre. Disse registreringene blir videre et argument for vern i verneplanprosessen.

Statsforvalterens kommentar: Alle kan legge inn registreringer i Artsobservasjoner som deretter blir tilgjengelige i Artskart, men dataene blir kvalitetssikret. Det kan imidlertid ta litt tid fra registreringene blir publisert til de er verifisert. Det er viktig å påpeke at kartleggingene som er gjort i forbindelse med denne verneplanprosessen er utført av profesjonelle biologer.

Arbor mener at verneplanen ikke angir at verneverdiene er langt større i skogene sør for Nordland, samt at det allerede er vernet store mengder av samme type skog i Nordland.

Statsforvalterens kommentar: Selv om det er vernet ganske mye i Nordland og på Helgeland, er det likevel behov for mer vern for å dekke manglene i skogvernet. Det er fordi flere av skogtypene som er foreslått vernet i stor grad finnes her. Boreal regnskog finnes for eksempel kun i Trøndelag og i søndre deler av Nordland (Trøndelagselementet). Ifølge NINAs Faggrunnlag for kalkbarskog viser nyere kartlegging at kalkgranskog har et tyngdepunkt i Trøndelag-Nordland. Det finnes også noe kalkgranskog på indre deler av Østlandet, men dette er ikke på statsgrunn. Statsforvalteren påpeker at den gjennomsnittlige verneverdien i disse områdene er større enn for områder som blir vernet sør for Nordland.

Vefsn kommune mener at verneverdier for foreslåtte nye områder og tidligere vernet områder må ses på samlet.

Statsforvalteren har i verneplanen oppgitt både verdien for utvidelsesområdet alene og utvidelsesområdet sammen med det eksisterende verneområdet.

7.7 Mangelanalysene

Sabima mener at Danielsåsen, Holmvassdalen, Kappfjellmoen, Litlfiplingdalselva, Mikkeljordmoen, Simafjellet, Skardmodalen, Stortuva og Svartvassfjellet alle har høy mangeloppfyllelse. Sabima vil sterkt understreke at dette viser hvor viktig dette skogvernet er. Ser man på biomangfold og rødlistearter isolert, er det enda flere av områdene som kommer svært bra ut.

WWF peker på at alle de foreslåtte områdene vil bidra til å fylle opp mangler ved norsk skogvern. Flere lokaliteter inneholder partier med laveliggende skog, i tillegg til at flere av de foreslåtte utvidelsene vil bidra til bevaring av større, sammenhengende områder med verdifull skog, eksempelvis Danielåsen og Holmvassdalen.

Naturvernforbundet påpeker at alle områdene dekker viktige mangler i skogvernet, og de bidrar også til å dekke den viktigste, nemlig arealmangelen. Forskning (<https://www.science.org/doi/10.1126/sciadv.aaw2869>) viser at for å sikre artsmangfoldet i skog, må minst 30% av skogarealet vernes. I Nordland er det vernet lite produktiv skog (3,8%), som er noe lavere enn landsgjennomsnittet og langt under målet om minst 10 %.

Nord universitet v/Jostein Lorås understreker at mange rødlistearter i flere artsgrupper har viktige forekomster i fylket, særlig gjelder dette i kalkskoger og boreal regnskog. Videre står å lese av NINAs mangelanalyse at mye av den allerede vernede skogen ligger høyt og på lav bonitet. I tillegg er kun 22,5% av vernet areal produktiv skog, dvs. kun 3,8%, derav 2,3% på høyproduktivt areal. Derfor trengs ytterligere vern for å sikre betydelige naturverdier utenfor dagens verneområder (Framstad m.fl. 2016).

7.8 Konsekvensvurderingene

Landbruksdirektoratet har sendt innspill som går direkte på Miljødirektoratets rapport om skog- og verneverdier i områdene som er aktuelle for vern, samt innspill til videre prosess.

Statsforvalteren oversender Landbruksdirektoratets innspill til Miljødirektoratet, og ber om at dette innspillet behandles videre mellom direktoratene.

Grane kommune, Hattfjelldal kommune, Vefsn kommune, Allskog Grane skogeierlag, skognæringsforum Nordland, Grane Bondelag, Grane Arbeiderparti og Allskog Hattfjelldal skogeierlag mener at verneprosessen bør stoppes, og at det bør gjøres en konsekvensutredning over hvilke konsekvenser dette har for utviklingen av skognæringen og annen næringsutvikling i deres kommuner. En konsekvensutredning må belyse konsekvensen av det omfattende vernet som allerede er gjort i tillegg til konsekvensen av vern av de nye foreslåtte områdene. Likedan hva konsekvensen av alt vernet har å si for skogen som er en løsning av klimakrisen.

Fylkestinget i Nordland, Grane kommune og Pål Arntzen m. fl. ber også om at det gjennomføres en konsekvensutredning og anmoder sentrale myndigheter om å foreta en helhetlig gjennomgang av alle arealer på Helgeland før ytterligere vern gjennomføres. **Fylkestinget i Nordland** mener en helhetlig gjennomgang må ta hensyn til områder med eksisterende vern, områder i prosess med frivillig vern og tiliggende arealer som kan bli blokkert av et eventuelt vern. **Grane kommune** mener at Fylkestingets vedtak om at det må gjennomføres en konsekvensutredning av alle arealer på Helgeland før ytterligere vern gjennomføres bør være en tungtveiende høringsuttalelse til Statsforvalteren.

Hattfjelldal- og Grane kommune understreker viktigheten av at vern skal gjennomføres på en slik måte at det får minst mulig konsekvenser for avvirkningen- og skognæringen. **Grane kommune** mener at det ikke fremkommer av NIBIO-rapporten hvilke arealer som er økonomisk drivbare og hvilke arealer som ikke er økonomisk drivbare. NIBIO-rapporten vurderes derfor som mangelfull da det er viktig å få klarlagt hvilke arealer som kan vernes uten at dette medfører negative konsekvenser for skognæringen og hvilke arealer som bør tas ut av verneplanen på grunn av de viktige skogressursene for skogindustrien. **Hattfjelldal kommune** trekke frem noen eksempler på konsekvenser de mener er viktige å utrede: for eksempel om det er en stor usikkerhet om verneverdier alt eksisterer i vedtatt vern, og hvor stor andel vernet utgjør i hogstklasse 4 og 5.

Statsforvalteren: NIBIOs og Miljødirektoratets rapporter belyser ikke lokale forhold for hvert enkelt område som er foreslått i denne verneplanen. Dette skriver også NIBIO selv i rapporten. For eksempel er det ikke tatt hensyn til driftsforhold og skogtetthet. NIBIO har brukt et tallmateriale som dekte hele fylket. Dette gjorde de for å kunne kjøre analyser for hele regionen og på tvers av kommuner, og da har sannsynligvis også de lokale tallene bli litt mer unøyaktige enn de som kommunene selv har. Det har derfor vært viktig for

oss å få inn innspill om hvilke områder som var viktige for skogbruket, slik at vi kunne få belyst de lokale forholdene bedre. Vi har fått få konkrete innspill og har derfor gjort egne vurderinger av tilgjengelig areal og kubikk på bakgrunn av befaringer, kart som viser m³/daa (basert på SR16), bonitetskart (basert på AR5), flyfoto og terrengmessige forhold (høydekurver). Statsforvalterens vurderinger er vedlagt (vedlegg 3).

Skognæringsforum Nordland mener at konsekvensene for skognæringa ikke er i tilstrekkelig grad belyst i Miljødirektoratets rapport M-2048/2021. I brev fra Klima- og miljødepartementet står det at «Vi ber direktoratet sikre at det for høring av ytterligere vern på statsgrunn i Nordland framskaffes data som gir et godt grunnlag for avveininger mellom verneverdier og næringsmessige konsekvenser. Dette vil bl.a. være data om den lokale industriens behov for trevirke, tilgjengelige tømmerressurser i regionen, statistikk for årlig avvirking i regionen og lignende». **Skognæringsforum Nordland** påpeker at den største skogbaserte industriaktøren i regionen, Arbor, ikke er kontaktet i prosessen. De mener derfor at data fra den lokale industriens behov ikke er innhentet. **Skognæringsforum Nordland** mener at analyser som hensyntar arealfordeling av det tilgjengelige volumet, driftsteknisk forhold og driftsøkonomi ikke er gjennomført. Det er ikke gjort noen analyser av hvilke konsekvenser hverken en midlertidig virkesnedgang, en prisøkning, transportkostnader eller en varig virkesnedgang vil ha for næringslivet i regionen. Det er heller ikke gjort analyser av hva som kan bli konsekvensene dersom Arbor blir lagt ned. Prosessen som er gjennomført har vært åpen i betydningen "ta kontakt med oss", men det er i prosessen ikke aktivt innhentet informasjon eller synspunkter fra skogindustrien, eller gjort analyser av samfunnskonsekvenser ved en eventuell nedleggelse av Arbor. Konsekvenser for samfunn og næring er dermed fremdeles ikke gjort. **Vefsn kommune** mener at ved utvelgelse og prioriteringer må også hensynet til samfunnsmessige utfordringer for næringsvirksomhet vurderes mot vern og verneverdier, spesielt næringsmessige konsekvenser for virkestilgangen til Arbor og lokale sagbruk. Innlandskommunene på Helgeland er spesielt berørt av vern på grunn av at vern i hovedsak har vært prioritert og skal prioriteres på Statskog SF sin grunn. **Statskog SF** registrerer at det fra flere parter stilles spørsmål til rapporten fra NIBIO om konsekvenser for skognæringen og Arbor, og hvor vidt konsekvensene dette verneforslaget har for skognæring og for samfunnet blir belyst godt nok.

***Statsforvalteren** baserer vår tilrådning på rapporter fra Miljødirektoratet og egne vurderinger fra prosess og analyser, men ber overordna myndigheter om å vurdere disse innspillene.*

Skognæringsforum Nordland påpeker at en nedleggelse av Arbor og de fire andre skogbaserte bedriftene vil bety et tap av 430 millioner kroner i omsetning og totalt 255 arbeidsplasser i Grane og Hattfjelldal, og en må regne med at det i løpet av en femårsperiode har ført til utflytting av 210 personer, og til sammen 420 personer i løpet av en tiårsperiode. Dette er dramatisk for to distriktskommuner med til sammen mindre enn 3000 innbyggere.

Arbor mener at NIBIO sin rapport om skogressurser på Helgeland og konsekvenser for lokal virkestilgang er svært mangelfull, og at den ikke har besvart oppdraget fra Klima- og miljødepartementet. Arbor mener rapporten har følgende mangler:

- Arbor mener at rapporten burde opplyse om at industrien allerede har fått store negative konsekvenser av tidligere vern og medfølgende store kostnadsøkninger.
- Rapporten burde også opplyse om at monopolisering av hogst, omsetning og transport til Allskog har ført til økte kostnader for industrien.
- **Arbor** mener videre at rapporten bagatelliserer konsekvensene av vernet for industrien. I rapporten angis at man må anta at verneområdene, samt innføring av monopol, medfører lengre transportavstand og anta at prisene økt, men dette er ifølge **Arbor** noe man vet med sikkerhet.
- Rapporten belyser heller ikke at man sør for Nordland har overskudd av massevirke og må eksportere til utlandet.
- **Arbor** mener at et vern i Nordland vil påvirke industrien langt mer enn om det hadde blitt vernet sør for Nordland, da økte kostnader og konsekvenser hadde blitt fordelt på langt flere aktører i sør.

- **Arbor** mener at rapporten burde opplyse om at Nordland eksporterer millioner kubikkmeter tømmer hvert år men man i Nordland ikke greier å forsyne industrien, og at forbruket i Nordland er økende.
- Det er ikke tatt med konsekvenser av at det tidligere er vernet mye skog i dette området.

Statsforvalteren påpeker at svært mange punkt som er nevnt ovenfor ikke berører verneområdene som er foreslått i denne runden. Vi forstår at det er mange forhold og faktorer som gjennom tidene har virket negativt på Arbor. Områdene som nå er foreslått har relativt små areal med produktiv og økonomisk drivbar skog. Vi viser til vedlegg med skogfaglige vurderinger (vedlegg 3).

Statskog SF og Skognæringsforum Nordland forutsetter at det gjøres en grundig avveining mellom miljø/verneverdiene satt opp imot de næringsmessige og samfunnsmessige konsekvensene som vernet kan medføre. For å få gjennomført en kvalitativ best mulig vurdering foreslår Statskog SF å benytte seg av de verktøy som nå er til stede gjennom prosess beskrevet i rapport M-2007 «Skogvern og konsekvenser for avirkningen og skognæringsens bidrag til det grønne skiftet....». Felles retningslinjer for avveining» utarbeidet av Miljødirektoratet og Landbruksdirektoratet i felleskap. I tråd med oppdraget er det utarbeidet forslag til retningslinjer for avveining mellom verneverdier jf. naturmangfoldlovens vernebestemmelser og skogbruksmessige konsekvenser for verdikjeden i skogvernprosesser.

Statsforvalterens kommentar: Metodikken er ikke ferdig behandlet og godkjent, så derfor kan vi ikke ta den i bruk enda. Vi har gjort egne vurderinger som delvis er basert på noen av de samme parameterne som Miljødirektoratet og Landbruksdirektoratet har blitt enige om. I og med at verneverdiene for disse områdene er så store, er det sannsynlig at vår tilrådning ville ha vært lik den vi nå dersom om vi hadde brukt de ferdige retningslinjene. Noen av de områdene som er viktigst for skogbruket er også de områdene som har størst verneverdi og oppfyller manglene i dagens skogvern. Se vedlegg 3.

7.9 Forskrifter

Grane kommune mener at utkastene til forskrifter som er vedlagt saken legger vesentlige restriksjoner på næringsvirksomhet, frivillighet og friluftsliv. Konsekvensene, dersom dette verneforslaget vedtas er inngripende for kommunen også på andre områder, og vil blant annet berøre lokalsamfunnets muligheter til å bruke naturen i naturbasert reiseliv, inklusive laksefiske og friluftsliv. Som eksempel vises det til utkast til forskrift for Austervefsna:

§ 3 d) Bruk av naturreservatet til større arrangement er forbudt.

§ 3 c) Det må ikke iverksettes tiltak som kan endre naturmiljøet som for eksempel oppføring av bygninger, anlegg, gjerder, andre varige eller midlertidige innretninger og så videre.

Grane kommune påpeker at det i § 4 er det nevnt en del unntak fra bestemmelsene. Unntakene er i stor grad knyttet opp mot tradisjonell aktivitet som bl.a. reindrif og det fisket man drev med før gyrosmitten. Det er dermed ikke tatt høyde for aktiviteter som for eksempel laksefiske, rafting og kajakkpadling som er i utvikling. Turmarsjer og kulturarrangement, eller oppsetting av en gapahuk vil også være forbudt i slike områder.

Statsforvalteren påpeker at av de tiltakene kommunene har nevnt som blir begrenset av verneforskriftene, vil det være oppføring av bygninger og næringsvirksomhet, i form av skogsdrift, som vil være forbudt. Verneforskriften vil ikke legge begrensninger på ordinær turvirksomhet i grupper, fellesturer og fellestreninger og lignende, da disse aktivitetene vil ikke defineres som større arrangementer. Som et utgangspunkt vil idrettsarrangementer og konserter og lignende omfattes av begrepet større arrangementer. I det omfanget det er blitt gjennomført tidligere kan for eksempel kulturvandring i Stavassdalen fortsette som før uten søknad. Laksefiske, rafting og kajakkpadling er også aktiviteter som ikke omfattes av forbudet mot større arrangementer. I forskriften for Austervefsna er det lagt inn unntak for

å rydde vegetasjon ved fiskeplassene, samt stier ned til fiskeplassene. Statsforvalteren mener at et vern hovedsakelig vil være positivt for friluftsliv og naturbasert reiseliv.

Skognæringsforum Nordland ber om at vernede skogsområder på Helgeland åpnes for uttak av spesialsvirke til tradisjonshåndverksformål, i tråd med tidligere tiders bruk av skogen i regionen. Tilpasset drift i vernede skogområder kan bidra til at små lokale bedrifter som for eksempel Susendalen Bygdesag fortsatt får tilgang til spesielle virkeskvaliteter som i stor grad finnes i disse områdene.

Statsforvalterens kommentar: *I utgangspunktet er alt uttak av virke forbudt innenfor naturreservater. Imidlertid har samer som stammefolk i henhold til FN-konvensjonen en del rettigheter, blant annet uttak av virke til gjerder i reindrift, samisk sløyd med mer, og på bakgrunn av dette er det åpninger for uttak av materialer til slik bruk. Statsforvalteren ser at det i enkelte tilfeller kan være vanskelig å skille samisk og annen husflid. Ut fra ILO-konvensjonen skal det tas hensyn til samiske rettigheter.*

36

NVE og Statnett ber om at standardbestemmelsen i § 4, for områdene Breiskardet, Danielåsen, Grytåvatnet, Holmvassdalen, Kappfjellmoen, Litlfiplingdalselva, Litlfjellet, Mikkeljordmoen og Simafjellet presiseres til: «Drift og vedlikehold, samt nødvendig istandsetting ved akutt utfall, på eksisterende energi- og kraftanlegg **i og inntil** verneområdet». Dette er en viktig presisering i tilfeller der nettanlegg grenser og/eller ligger nært foreslått verneområde. Dette er for å ta høyde for at noe av arbeidet med kraft- og nettanlegg vil kunne skje inne i verneområdet selv om nettanlegget ligger utenfor området.

Statsforvalterens kommentar: *Vi har lagt inn standardbestemmelser om drift og vedlikehold i de verneområdene som har kraftlinjer og dette gjelder: Austervefsna, Breiskardet, Danielåsen, Grytåvatnet, Holmvassdalen, Litlfiplingdalselva og Mikkeljordmoen, og mener det er uryddig å legge inn et unntak for drift og vedlikehold av eksisterende energi- og kraftanlegg når kraftlinjene ikke ligger inne i verneområdet. I de tilfeller kraftlinjene ligger inntil et verneområde, har vi lagt grensa utenfor ryddebeltet slik at vanlig drift og vedlikehold bør være uproblematisk. Dette gjelder for Kappfjellmoen, Litlfjellet, Simafjellet, Stortuva, Svartvasselva og Svartåga. Ved spesielle behov for motorferdsel eller rydding i reservatet, er det fortsatt en mulighet å søke etter § 48 i naturmangfoldloven.*

Statnett påpeker at forskriftene må gi mulighet for oppgradering og fornyelse av transmisjonsnettledninger, for eksempel heving av spenningsnivå og økning av linetversnitt.

Statsforvalterens kommentar: *Det er direkte unntak for oppgradering eller fornyelse av kraftledninger for heving av spenningsnivå og økning av linetversnitt når dette ikke skader verneverdiene. Ellers er det åpnet for å søke om oppgradering/fornyelse av kraftledninger i tilfeller der man antar at det kan skade naturverdiene.*

Statnett påpeker at det er av stor betydning at det i forskriften gis et generelt unntak fra vernebestemmelsene for tiltak knyttet til drift og vedlikehold av transmisjonsnettanlegg i og inntil verneområdet. Omfanget av slike arbeider innenfor det enkelte naturreservat er lite, men antallet verneområder er stort. En eventuell søknadsplikt for tiltakene vil samlet for Statnett gi et betydelig merarbeid som kan forsinke og komplisere ledningsdriften. Denne type arbeid og tiltak kan være avgjørende for forsyningssikkerheten for strøm til samfunnet.

Statsforvalteren påpeker at det er direkte unntak for drift og vedlikehold av kraftledninger i verneområdene, men at nødvendig motorferdsel i forbindelse med arbeidet må søkes om.

Linea reagerer på at det vil være påkrevd at Linea søker om dispensasjon fra vernebestemmelsene til: «nødvendig motorisert ferdse i forbindelse med drift og vedlikehold, samt oppgradering og fornyelse av eksisterende kraftlinje.». De ber om at verneforskriftene utformes slik at de ikke trenger dispensasjon

for nødvendig drift og vedlikehold av nettet. Linea har behov for årlige inspeksjoner ved bruk av helikopter for kontroll av deres linjer. I tillegg vil det ved utfall og generelt vedlikehold kunne være behov for bruk av snøskuter eller ATV. De mener det bør være mulig å utforme vernebestemmelsene slik at for eksempel krav om at planlagt motorisert ferdsel skal skje utenom hekketider.

Statsforvalteren viser til brev fra Direktoratet for Naturforvaltning og NVE 3. november 2003 det de klargjør forholdet mellom vassdrags-/energianlegg og verneområder. I verneforskriftene er det direkte unntak for motorisert ferdsel som er nødvendig for et sikkerhetsmessig forsvarlig tilsyn, for eksempel ved akutt utfall. I andre tilfeller krever motorisert ferdsel en dispensasjon for at vernemyndigheten blant annet skal ha mulighet til å styre hvilke typer kjøretøy som skal benyttes og hvilken trasè som skal følges. Dispensasjonsordninger er ikke tatt inn for å hindre nødvendige tiltak eller nødvendig kjøring, men fordi det i enkelte sårbare områder er ønskelig å styre bruken av kjøretøy slik at det ikke oppstår unødvendige konflikter og skader på naturmiljøet. Nødvendig motorferdsel i forbindelse med drift og vedlikehold, samt oppgradering og fornyelse av eksisterende kraftlinje må søkes om.

Statnett påpeker de at når det gjelder motorisert transport med lettere beltekjøretøy på snødekt og frossen mark, må det være mulig å fravike fastsatte traseer når dette er nødvendig av hensyn til fremkommelighet og sikkerhet.

Statsforvalteren påpeker at behov for alternative traseer må tas med i søknad om dispensasjon og kan gis flerårig.

Videre ber **Statnett** om at nødvendig arbeid med drone og helikopter, herunder landing, gis et generelt unntak fra ferdselsbestemmelsene i verneforskriften. Dette er aktiviteter som ifølge Statnett ikke er i konflikt med verneformålet for skogområdet.

Statsforvalterens kommentar: Verneforskriften forbyr ikke bruk av drone eller lavtflyging med helikopter i verneområdet, men start og landing med helikopter innenfor verneområdet er søknadspliktig.

NOF Nordland reagerer på at det virker lett for næringsinteresser å påvirke utforming av verneforskrifter for de foreslåtte områdene. De peker på eksempler som uttak av grus (Auster-Vefsna), oppgradering av vei i forbindelse med uttak av virke i tilgrensede områder (Svartvasselva) samt rydding av buskas i forbindelse med storviltjakt (Breiskardet). De mener at ingen av disse tiltakene hører hjemme i verneområder.

Statsforvalterens kommentar: I eksisterende forskrift for Auster-Vefsna naturreservat ligger «begrenset uttak av elvegrus ved Holmen og Stora for drift og vedlikehold av eksisterende vei på sørsiden av Auster-Vefsna» inne som et søknadspliktig tiltak. Da området ble vernet i 2017 ble det vurdert at et slikt tiltak kunne tillates etter dispensasjon, men at uttak av grus trolig ville bli mindre aktuelt etter at området var blitt vernet (Kongelig resolusjon av 10.11.2017, saksnr. 14/2397).

Når det gjelder formuleringen om oppgradering av vei i Svartvasselva, er det for at Statskog skal kunne ha mulighet til å ta ut skogen i bakenforliggende områder. Dersom de ikke har mulighet til å bruke og oppgradere denne veien vil uhensiktsmessig mye skog bli utilgjengelig for Statskog på vestsida av Svartvasselva.

I områder der det drives storviltjakt kan det åpnes for blant annet forsiktig rydding av småbusker og kvist dersom grunneier ønsker det. Breiskardet ligger nært et område vi har fått tilbud om i ordningen for frivillig vern, Svenningvika. Dersom begge områdene blir vernet vil Svenningvika bli innlemmet i Breiskardet naturreservat. Når grunneiere tilbyr skogen sin for frivillig vern ligger det inne som standard i avtalen mellom Statsforvalteren og grunneier at det skal være tillatt å fjerne vegetasjon i skuddlinjen. Vi har derfor lagt inn dette som et direkte unntak i forskriften for Breiskardet.

NOF Nordland påpeker at de hittil ikke har fått gjennomslag for at småviltjakt skal forbys i verneområder, som de har spilt inn ved flere verneplanprosesser. De mener at vern av skog på statsgrunn må hensynta at aktive jegere kun utgjør et lite mindretall av befolkningen, og at det er mange som ønsker å ha naturområder som er totalt skuddfrie soner. Særlig etter gjeninnføringen av blyhagl er behovet for jaktforbud i verneområder blitt ekstra aktuelt. Et forbud mot jakt vil også føre til at uthenting av felt vilt med beltekjøretøy ikke vil være nødvendig, som NOF ser på som en svært ødeleggende praksis. Videre ønsker de at jaktprøver og øvelser med jakthund må forbys i verneområdene.

Statsforvalterens kommentar: *Forslag til verneforskrifter følger forskriftsmalen for naturreservater. Norsk praksis i skogvernområder åpner for jakt etter viltloven. Jaktprøver vil være definert som et større arrangement, og vil være søknadspliktig.*

Naturvernforbundet påpeker at det i områder med mye friluftsliv kan uttaket av ved bli så høyt at det vil ha negativ innvirkning på det biologiske mangfoldet. Stående og liggende død ved har ofte et stort artsmangfold som vi ønsker å ta vare på med vernet, for eksempel knappenålslav, vedboende sopp og insekter. Men samtidig kommer det ikke fram at trollsotbeger (VU) og gråsotbeger (VU) samt delvis også taigabendellav (EN) i hovedsak lever på tørrkvist på levende trær. Kneking av tørrkvist på levende gran kan medføre at disse artene havner på bålet. Dette er meget viktig å ta hensyn til i de områdene disse artene finnes eller kan tenkes finnes.

Statsforvalteren påpeker at det ikke er tillatt å knekke tørrkvist av levende trær.

7.10 Avgrensning

Helgeland sopp- og nyttevekstforening påpeker at det er registrert flere sjeldne arter i Artsobservasjoner som faller utenfor nåværende avgrensning. De ber derfor Statsforvalteren om å inkludere arealer hvor det finnes sjeldne arter som faller utenfor vernet. **Naturvernforbundet, Nord universitet v/Jostein Lorås** og **Sabima** mener at det er uheldig at en del svært viktige områder fra de opprinnelige skogverneplanene i regionen ble utelatt fra høringen. I tillegg er en del tilgrensende arealer til noen av områdene med store verneverdier ikke inkludert. Ved å ha inkludert slike ville det gitt verdifulle biologiske tilleggsverdier og samtidig kunne dette forsterket verneområdene i kraft av arealøkning. **Naturvernforbundet** og **Nord universitet v/Jostein Lorås** påpeker at det i utgangspunktet ble undersøkt 31 områder på 83 906 daa til sammen. En rekke en- og to-stjerners områder, som ble kartlagt, ble ikke fremmet for vern. Samtidig er det dokumentert store naturverdier i tilgrensende områder, særlig Danielåsen, Breiskardet (mot sør) og Mikkeljordmoen, som ikke er inkludert i verneforslaget. **Nord universitet v/Jostein Lorås** ber vernemyndigheten om å vurdere om områder som ligger utenfor nåværende forslagsgrenser kan bli tatt inn igjen. Dette vil gi sikkerhet for at alle uvanlige arter overlever, noe som igjen vil gi en trygghet for at kartlegging og forskning kan fortsette.

Statsforvalteren fikk spesifikt i oppdrag å utrede vern for 18 områder av Miljødirektoratet i brev av 17. mars 2020. Områdene med 1 stjerne var ikke en del av oppdraget.

Statskog SF v/Trond Nordås påpeker at jordskifteretten har gått opp grensa på nytt mellom Bane Nor SF og Statskog SF sine eiendommer langs jernbanelinja. Det er gjort en del små endringer som betyr at noe av området som er foreslått vernet ligger på Bane Nor sin eiendom.

Statsforvalteren har endret grensa for utvidelsen av Holmvassdalen slik at den sammenfaller med den nye eiendomsgrensa i matrikkelen. Det betyr at 36,1 daa er tatt ut. Størstedelen av arealet er endret ved den gamle gården i Holmvasslia. Grenseendringen vises ikke så godt i kartet, da det hovedsakelig er en smal stripe langs jernbanelinja. Se figur 11 i kap 6.1.3 for kart.

Statskog SF v/Trond Nordås påpeker at ifølge matrikkelen er det et område sør for Kjerringvatnet som tilhører privat grunn. Han mener at det kan være feil i matrikkelen.

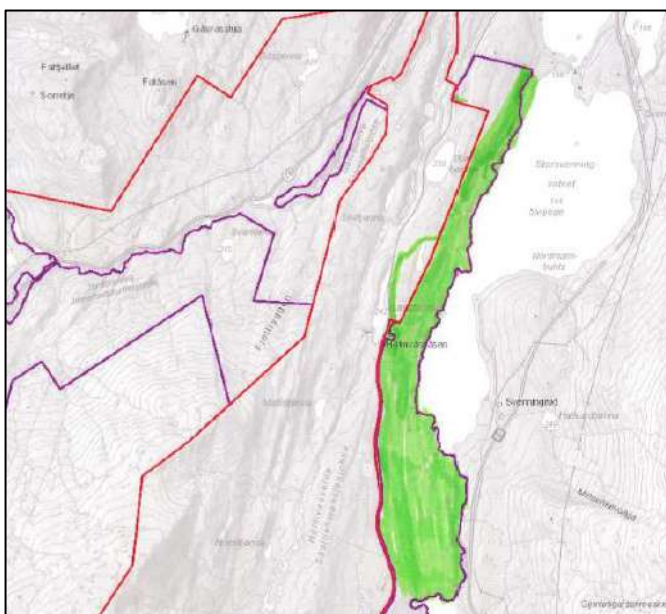
Statsforvalteren har gjort en grenseendring for å ta ut et område som ligger på privat grunn sør for Kjerringvatnet. Vi endrer grensa etter matrikkelen slik at den foreslåtte utvidelsen av Holmvassdalen bare ligger på Statskog SF sin eiendom. Endringen er på 23 daa og vises i figur 12 i kap 6.1.3.

Voengelh-Njaarke reinbeitedistrikt ønsker å ha mulighet til å bygge en hengebru ved vadet mellom Sefrivatnet og Litlmajavatn. I dette området flyttes reinen tidlig sommer og sein høst mellom Kappfjellet og Dunfjellet. Vadet kan være dypt, og det er fare for at de som kommer med ATV og motorsykkkel velter dersom det er for mye vann.

Statsforvalteren har gjort en grenseendring for å ta ut et areal fra den foreslåtte utvidelsen der hvor brua er planlagt festet. Endringen er på 3,6 daa og vises i figur 10 i kap 6.1.2.

39

Pål Arntzen m.fl. mener at området fra Holmvassåsen ned mot Øvre Svenningvatnet og sørover til Kjerringvatnet (skravert i grønt på kart under), bør tas ut av verneforslaget, da de synes det er vernet nok i dette området fra før av. Verneområdet begrenser adgang til egen hytte/eiendom og vil gjøre det vanskeligere å komme seg dit. Dette fører at til at salgsværdien på hyttene som ligger i og inntil det foreslåtte verneområdet vil synke dersom det blir vernet. Selv om man kan søke om dispensasjon er det ikke gitt av man får det. De mener også at folk benytter seg mindre av naturen i området etter at det ble vernet. Dersom anleggsveien tas ut av området, vil det lette tilgjengeligheten for funksjonshemmede opp til gapahuk ved Meisfartjønna.



Statsforvalteren har tatt ut en del av veien mot Holmvassås, samt noe av området på østsida av veien ned mot vannet ved tre av hyttene. Endringene vises i figur 14 i kap 6.1.3. Vi påpeker at dersom denne veien ikke er brøytet på vinteren vil det være søknadspliktig å kjøre på veien også utenfor vernet område. Statsforvalteren påpeker at verneforskriftene ikke legger begrensninger på tradisjonelt, ikke-motorisert friluftsliv.

Jillen-Njaarke reinbeitedistrikt opplyser om at de har et samlingsgjerde ved Dempa som brukes ofte. Reinbeitedistriktet ønsker å flytte gjerdet noe lenger vest, mot yttergrensen av den foreslåtte utvidelsen av Lomsdal-Visten nasjonalpark. Her er det en rygg som reinen gjerne vil trekke langs naturlig, og det vil dermed bli lettere å få reinen inn i gjerdet.

Statsforvalteren har tatt ut området med nytt og gammelt beitegjerde av det foreslåtte vernet. Grensa følger bekken Dimpa sørover, og så rett vestover til eksisterende grense. Det var registrert noen rødlistearter sør for området som er tatt ut som vi ønsket å beholde i verneområdet, det betyr at en del av ledegjerdet til det gamle samlingsgjerde kommer innenfor verneområdet. Se figur 9 i kapittel 6.1.2 for kart.

7.11 Kunnskapsgrunnlaget

Nord universitet v/Jostein Lorås påpeker at det som er skrevet om Engelskbruket i verneplanen er noe unyansert med tanke på at det var dimensjonshogst og ikke snauhogst som ble gjennomført på 1800-tallet. Mye småstammet skog fikk stå igjen, siden bestemte dimensjoner var ettertraktet. Derfor kunne nye skogdrifter settes i gang rundt 1910, på grunnlag av den skogen som Engelskbruket satte igjen. Bildet på under er tatt 19 år etter Engelskbrukets driftsstans (1886) og viser bla. skoglia i Holmvassdalen utvidelse, sørlig del. Her står nokså mye skog tilbake, til tross for at bruket hogg ut de største dimensjonene. I denne delen av utvidelsen er også Nord-Norges eldste kjente gran målt (ca. 370 år).



Fotograf: J. Rekstad 1905

Statsforvalteren tar innspillet til orientering.

7.12 Reindrifft

Naturvernforbundet påpeker at reindriffta er en viktig næring som er avhengig av intakt gammelskog uten tekniske inngrep. Vern av de aktuelle områdene vil bidra til sikring av næringens fortsatte overlevelse, mens hogst av skogen ødelegger beiteressursene som er hengelav i gammelskog og bakkelevende lav. Sistnevnte vil ved flatehogst ofte bli utilgjengelig for rein gjennom at økt solinnstråling på hogstflatene medfører smelting og påfølgende frysing av snø. Slik dannes islag som reinen ikke klarer å knuse for å få tilgang til lav. Hengelav på trær er dermed en livsnødvendig ressurs for reinen vintertid samtidig som den får tak i lav på bakken i gammelskogen hvor snøen er tørrere. Alle de foreslåtte verneområdene benyttes i dag til reindrifft.

Voengelh-Njaarke-, Jillen-Njaarke-, Røssåga/Toven- og Byrkije reinbeitedistrikt påpeker at det hovedsakelig er restriksjonene for barmarkskjøring i verneforskriftene som kommer i konflikt med reindrifftas behov. Det foreslåtte skogvernet vil vanskeliggjøre deres drift ettersom mye av aktiviteten til reindriffta i stor grad baseres på dispensasjon fra verneforskriften. **Voengelh-Njaarke reinbeitedistrikt** opplyser om at det stort sett er det i forbindelse med flytting av reinen mellom sommerbeite og høstbeite (Dunfjellet og Kappfjellet) at det er størst behov for bruk av ATV og motorsykkel på barmark. **Byrkije reinbeitedistrikt** prøver å langt det lar seg gjøre å være restriktive med barmarkskjøring, og tar ofte diskusjoner om det er nødvendig å benytte motorisert ferdsel i driften. De mener at deres aktivitet i verneområdene ikke er i konflikt med intensjonen med vernet.

Statsforvalteren påpeker at vi ikke kan ta ut bestemmelsen om motorisert ferdsel på barmark i verneområder, det følger forskriftsmalen. Vi kan imidlertid kan vi få til en ordning med flerårige dispensasjoner, dersom reinbeitedistriktet kan spesifisere i sin distriktsplan omtrent hvor de pleier å kjøre, faste trasèer, samt i hvilke situasjoner de kan bli nødt til å kjøre inn i et verneområde. Dersom dette kommer frem i distriktsplanen, vil det bidra til at forvaltningen får en bedre forståelse for reindriften og utfordringene den står ovenfor når deres daglige drift kommer i konflikt med verneforskriften. Distriktsplanen kan behandles som en søknad om flerårig dispensasjon hvis den inneholder tilstrekkelig informasjon.

Byrkije- og Jillen-Njaarke reinbeitedistrikt har behov for å bruke helikopter i forbindelse med reindrift.

Statsforvalteren: *Lavtflyging innenfor naturreservatene vil være tillatt, men start og landing med helikopter vil være søknadspliktig.*

Voengelh-Njaarke reinbeitedistrikt poengterer at reinbeitedistriktet at rettighetene til ubegrenset beiting er viktige momenter som må med i forskriften.

Statsforvalteren påpeker at beiting er tillatt i alle verneområdene.

Voengelh-Njaarke reinbeitedistrikt påpeker at reindriften har behov for å rydde flyttleier og kjøretrasèer.

Statsforvalteren har innarbeidet følgende formulering i alle forskriftene: «Vernebestemmelsene i § 3 er ikke til hinder for nødvendig rydding og vedlikehold av eksisterende flyttlei og kjøretrasé i reindriften».

Voengelh-Njaarke- og Jillen-Njaarke reinbeitedistrikt opplyser om at reindriften har behov for å kunne ta ut ved til brensel. **Jillen-Njaarke reinbeitedistrikt** mener de har behov for å kunne ta ut tørrfuru. Dette for å kunne fyre seg bål om vinteren når de er ute.

Statsforvalteren innarbeider følgende formulering i forskriftene: «Vernebestemmelsene i § 3 er ikke til hinder for reindriftenas nødvendige uttak av bjørk og småvirke til brensel på stedet og for vedlikehold av lovlig oppsatte reingjerder og annet reindriftnutstyr. Tørr gran og furu skal ikke felles».

Voengelh-Njaarke påpeker at reindriften har behov for barmarkskjøring i alle de foreslåtte verneområdene innenfor reinbeitedistriktet bortsett fra Kappfjellmoen. I Holmvassdalen er det spesielt stort behov, da det er mange faste flyttleier her. I Litlfjellet er det behov for sporadisk kjøring utenom faste trasèer for å gjete reinen slik at den ikke blander seg med rein fra nabolaget. Områdene Breiskardet, Svenningsvika (frivillig vern), utvidelse av Litlfiplingdalselva og Ørnodden (frivillig vern) er gode beiteområder for reinen. Her er det behov for sporadisk barmarkskjøring, men ikke på faste trasèer.

Statsforvalterens kommentar: *Disse opplysningene tas med i distriktsplanen for reinbeitedistriktet og behandles som en søknad om dispensasjon for barmarkskjøring i disse områdene.*

Jillen-Njaarke reinbeitedistrikt ønsker at hensynet til reindriften, og deres rett til å utøve driften sin, skal komme tydeligere frem i verneforskriften enn det gjør i standard forskrifter i dag.

7.13 De enkelte områdene

Austervefsna

Byrkije reinbeitedistrikt opplyser om at de har en foringsplass, som blir brukt sporadisk om vinteren, i den sørlige delen av den foreslåtte utvidelsen av Auster-Vefsna. Området er delvis innenfor utvidelsen av Auster-Vefsna. Reindrifta har behov for å opprettholde vinterforingsplass i utvidelsen av Auster-Vefsna naturreservat.

Statsforvalteren har endret grensa i dette området slik at det området reindrifta bruker å sette ut krybber til vinterforing av rein kommer utenfor naturreservatet. Grenseendringen visere på kartet i figur 4 i kapittel 6.1.

42

Byrkije reinbeitedistrikt påpeker at det finnes en gammel trasè ned til elva, i den foreslåtte utvidelsen av Austervefsna, som opprinnelig har vært brukt av skogbruket. Reinbeitedistriktet har tidligere brukt denne traseen for å drive reinen opp fra skogen. Reinbeitedistriktet har behov for å rydde denne traseen.

Statsforvalteren har innarbeidet følgende formulering i forskriftene: «Vernebestemmelsene i § 3 er ikke til hinder for nødvendig rydding og vedlikehold av eksisterende flyttelei og kjøretrasé i reindriften».

Bollermolia

Røssåga/Toven reinbeitedistrikt opplyser om at dette er et område der reinbeitedistriktet samler lav i steinurene øverst i skogen. Laven er viktig tilleggsfôr, sammen med kraftfôr, i tider hvor det er dårlig med beite. Reinbeitedistriktet har behov for å kunne fortsette med å sanke lav i området dersom Bollermolia blir vernet. Sekkene med lav blir hentet med ATV lenger ned i lia hvor det ikke er for bratt.

Statsforvalteren har lagt inn et direkte unntak for tradisjonell lavplukking i forskriften for Bollermolia naturreservat (Brendtlandet får samme forskrift), samt mulighet til å bruke eksisterende taubane og søke om uttransport av lavsekker med ATV etter søknad. Reinbeitedistriktet ønsker å kunne kjøre ATV uten søknad, men Statsforvalteren har ikke mulighet til å åpne for dette i forskriften. Når det gjelder bruk av eksisterende taubane vil dette også innebære at reinbeitedistriktet kan flytte den og bruke den på nye steder.

Stavassdalen, Dempa

Vefsn kommune støtter forslag om opprettelse av Stavassdalen naturreservat, men mener at området like naturlig kan bli vernet som en utvidelse av Lomsdal-Visten nasjonalpark.

Statsforvalteren sendte forespørsel til Statskog SF i juni 2021 om å innlemme Stavassdalen som en del av Lomsdal-Visten nasjonalpark, men det var ikke aktuelt for denne prosessen.

Grane kommune og **Grane Arbeiderparti** peker på at dette er nærturområdet for kommunesentret Trofors. Det er innfallsport til Lomsdal- Visten nasjonalpark, og det mye tilrettelegging for friluftsliv som foreningen Stavassdalens Venner ivaretar på dugnad. I arealene rundt Stavvatnet er det lite aktuelt med hogst på grunn av tilgjengelighet, men et vern vil begrense mulighetene og frata området legitimitet som et viktig område. Altså motsatt effekt enn det som ønskes ved vern. Dempa har muligheter for fremtidig hogster i randsonene, og de ser at dagens vern langs Stavassselva er et hinder for bruk og aktivitet herunder skogbruk. Det er allerede store begrensninger i området, nok er nok her. Statskog bør her følges opp slik at tilplanting og annen skogskjøtsel blir ivaretatt på en bedre måte.

Statsforvalteren er enig i at arealene rundt Stavvatnet trolig er lite interessante for skogbruket. Vern av Stavvassdalen vil ikke være til hinder for å utøve friluftsliv i området, ettersom blant annet sanking av bær og sopp, jakt og fiske og vedlikehold av eksisterende stier vil være tillatt.

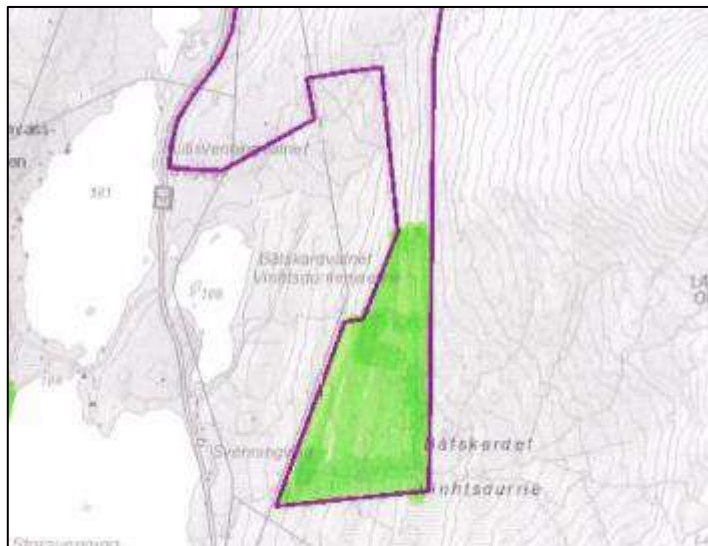
Av hensyn til skogbruket har **Statsforvalteren** endret avgrensing flere av de foreslåtte verneområdene. I Dempa er det grenset ut et område i vest på ca. 208 dekar, som tilsvarer en kubikkmasse på ca. 1860 m³ av totalt 6321 m³.

Breiskardet

Grane kommune og **Grane Arbeiderparti** mener at en stor del av dette området består av plantefelt fra 1960-tallet, og at dette er arealvern. De ber om at området tas ut da det hindrer skogsdrift som ikke er noe problem for naturverdier.

Statsforvalterens kommentar: I Breiskardet er det registrert 13 naturtypelokaliteter og nærmere 30 rødlistearter. Når det gjelder skogbruksinteresser har vi kommet fram til at det er ca 9700 m³ som er tilgjengelig for skogbruket i dette området (se vedlegg 3). Vi mener at verneverdiene er så store i dette området at det bør vernes på tross av skogbruksinteressene her.

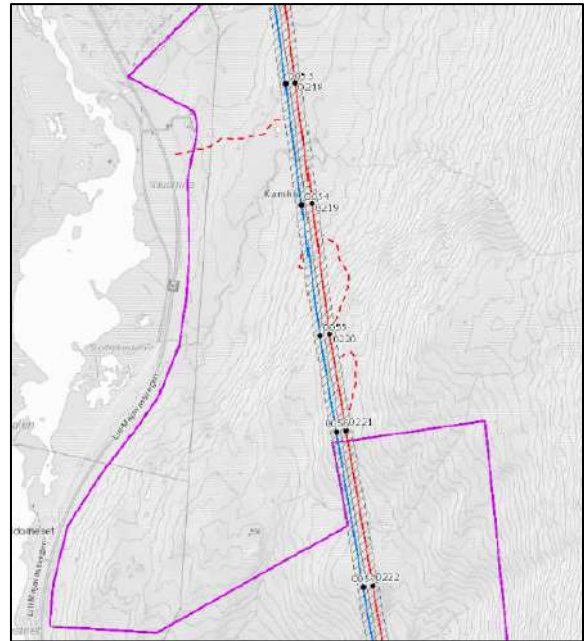
Pål Arntzen m.fl. ber om at det foreslåtte området enten fjernes fra verneplanen eller halveres ved å ta ut det skraverte området på kart under. De anser forslaget som ødeleggende for alle hytteeiere i dette området i Svenningvika, da det vil begrense bruken av naturen i nær beliggenhet av hyttene for de som bor og ferdes i området her.



Statsforvalteren påpeker at ingen av hyttene nevnt ovenfor ligger inne i det foreslåtte verneområdet, nærmeste hytte ligger omtrent 500 m unna foreslått vernegrense. Vern av Breiskardet vil ikke være til hinder for å utøve friluftsliv i området, ettersom blant annet sanking av bær og sopp, jakt og fiske og vedlikehold av eksisterende stier vil være tillatt. Vi mener derfor det ikke er grunnlag for at verneområdet tas ut fra verneplanen.

Statnett gjør oppmerksom på at Breiskardet naturreservat er foreslått opprettet over ryddebeltet for skog/byggeforbudsbelte til de to eksisterende parallellgående 420kV-ledningene Nedre Røssåga – Tunnsjødal og Trofors – Namsskogan. Ryddebeltet er til sammen 80 meter bredt. Statnett har anleggskonsesjon etter energiloven til å eie, drifte og vedlikeholde transmisjonsnettledningen, og har ervervet rettigheter til dette gjennom ekspropriasjonsskjønn og minnelige avtaler. I Statnetts rettigheter inngår også retten til å rydde skog, herunder nødvendig felling av trær i sideterreng utenfor ryddebeltet av hensyn til forsyningssikkerheten til ledningen.

Statnett påpeker at i forbindelse med bygging og drift av 420kV-ledningene Nedre Røssåga – Tunnsjødal og Trofors – Namsskogan er det etablert kjøretraséer for terrengkjøretøy frem til ledningstrase og høyspentmaster. Disse traseene brukes i forbindelse med motorisert transport ved drift og vedlikehold av ledningene. **Statnett og NVE** ber om at disse traseene, sammen med ledningens skogryddebelte, tas inn i vernekartet til Breiskardet naturreservat. Videre at det gis et generelt unntak fra vernebestemmelsene for motorisert ferdsel etter konkrete traseer slik som vedtatt i kongelig resolusjon av 23.06.2020, saksnr. 19/3624 om vern av Rupefjell og Selslinatten naturreservat i Notodden kommune i Vestfold og Telemark fylke og Kongsberg kommune i Viken fylke. Statnett har oversendt data for trasene som blir brukt (rød stiplet linje i kart til høyre).



Statsforvalteren mener det er uheldig å ha faste traséer i et vernekart som ikke kan justeres dersom det er behov for det. Vi kan gi flerårige dispensasjoner og mener motorferdsel bør være søknadspliktig legge traséene i en dispensasjon

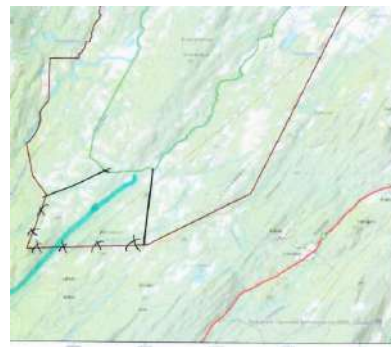
Naturvernforbundet påpeker at Breiskardet er ett av få lavereliggende skogområder som er foreslått for vern i regionen. Det er her stor variasjon i skogtyper inkludert boreal regnskog og har nærmere 30 rødlistearter. Økologisk henger det sammen med området Svenningsvika som er tilbudt for frivillig vern. **Sabima og Nord universitet v/Jostein Lorås** påpeker også at det er gjort en rekke funn av rødlistearter i Breiskardet etter at Asplan-Viak avla sin rapport i 2019. Disse artene er registrert i Artsobservasjoner.no og skal dermed være tilgjengelige i Artskart. Nord universitet v/Jostein Lorås lister også opp de ulike artene som er registrert, samt to kulturminner. Sabima mener dette understreker de høye verneverdiene, og de forventer at verngrunnlaget blir oppdatert. De nevner spesielt at den meget sjeldne og sterkt truede laven grandrøpelav *Cliostomum piceicola* (EN) er funnet i Breiskardet i 2021. Denne laven har bare et 20 talls funn på landsbasis, og er knyttet til fuktige granskoger. Det er også funnet kulturminner i form av treplugger i trær i forbindelse med utslått. I tillegg påpeker **Nord universitet v/Jostein Lorås** at betydelige deler er lavereliggende skog under 200-250 meter og de rike lavforekomstene i fuktig skog gir området stor vitenskapelig og pedagogisk verdi. Pr. i dag er 20 rødlistede lavarter i Breiskardet påvist, hvorav to av artene kommer inn som nye i førstkommande utgave av rødlista. Tilveksten det siste året viser områdets potensial for stadig nye, sjeldne lavarter.

WWF viser til at det på lokaliteten til nå blitt påvist minst 19 rødlistede arter lav, og trolig har antallet økt etter at den nye rødlista for arter ble lansert 24. november. Funnene som er gjort av oresinoverlav (EN) er et godt eksempel på at skog på statlig grunn i Nordland er av nasjonal betydning med hensyn på naturverdier. Oresinoverlav finnes i boreal regnskog med lauvskog, og særlig Grane kommune har et nasjonalt ansvar for arten. I Breiskardet-Båtskardet (samt Drevja, utenfor Statskoggrunn) finnes de største forekomstene i landet og Europa, og dette medfører at forekomstene på Statskog i Nordland også er viktige i en internasjonal sammenheng.

Statsforvalteren er enig i at det er store verneverdier i området. Området oppfyller også mangler i dagens vern og derfor tilrår vi vern selv om det også er skogbruksinteresser i deler av området.

Danielåsen

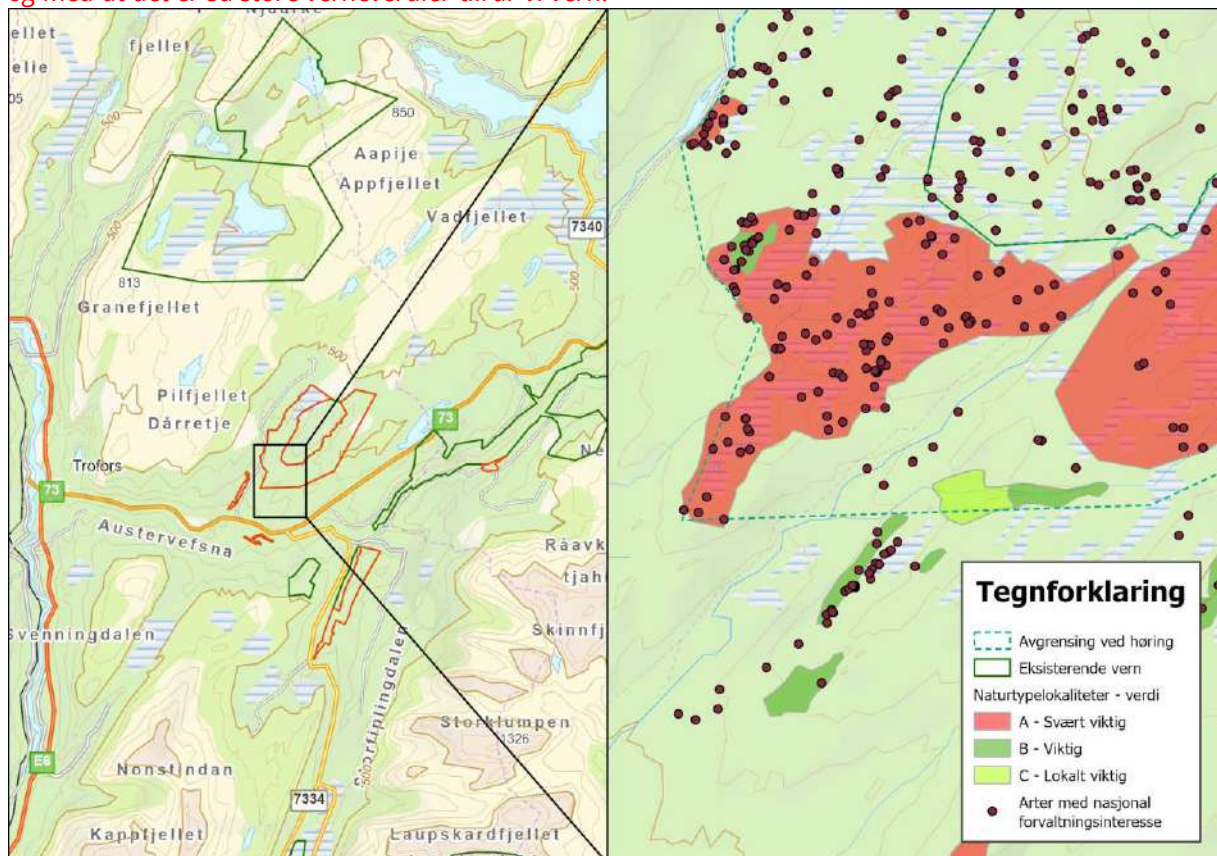
Unikraft AS har planer om å etablere minikraftverk i Litlvasselva, og viser til at da Danielåsen ble vernet i sin tid fikk de endret grensene slik at verneområdet ikke kom i konflikt med disse planene. Slik utvidelsesforslaget nå foreligger, ser de at vernegrensen igjen kommer i konflikt med deres planer. De ønsker at denne grensen flyttes som vist på kart til høyre.



Planlagt røntast etter eksisterende
skogskilve

45

Statsforvalterens kommentar: Da Danielåsen ble foreslått vernet i 2009, kom det også inn innspill med konkrete planer om minikraftverk i Litlvasselva. Det er ikke blitt bygd noe kraftverk i Litlvasselva, og Statsforvalteren kan ikke finne at det er gjort noen beregninger for småkraftverk eller gitt konsesjon. I dette området er det registrert to viktige naturtyper og svært mange rødlistearter som vises i kartet nedenfor. I og med at det er så store verneverdier tilrår vi vern.



NVE påpeker foreslått utvidelse grenser med inntaksdam til Svartvasselva minikraftverk, og vern av området må ikke være til hinder for vedlikehold, tilsyn og eventuelt nødvendig oppgradering av dammen. NVE ber Statsforvalteren i dialog med Unikraft AS vurdere om det trengs tilpasninger i verneforskriften for å sikre drift, vedlikehold og oppgradering av kraftverket inkludert dammen.

Statsforvalteren har mottatt høringsvar fra Unikraft AS angående Litlvasselva og Svartvasselva, men påpeker at Svartvasselva naturreservat kommer ikke i konflikt med inntaksdammen til Svartvasselva minikraftverk.

Sabima påpeker at det gjort en rekke funn av rødlistede sopp- og lavarter i dette området etter at Asplan-Viak avla sin rapport i 2019. Disse artene er registrert i Artsobservasjoner.no og skal dermed være tilgjengelige. Dette understreker de høye verneverdiene, og Sabima forventer at vernegrundlaget blir oppdatert.

WWF, Nord universitet v/Jostein Lorås og Naturvernforbundet peker på at det i Danielåsen er funnet en rekke sjeldne insekter, blant annet bredhodekamelhalsflue (EN), som i Norge kun er funnet to steder i Danielåsen-traktene og ett funn utenfor dette området. Arten er tilknyttet gammel furuskog, og sikring av leveområdet vil være viktig i nasjonal sammenheng. I tillegg ble billen *Corticaria polypori* (NT) ble funnet i området i 2018, og dette er kun det andre funnet i Nord-Norge, og det første funnet på over 100 år. I tillegg huser den foreslåtte utvidelsen det eneste funnet i Skandinavia av skorpelaven *Lecidea subhumida* (EN). **Nord universitet v/Jostein Lorås** har lagt ved en oversikt over nye arter av insekter, lav, sopp, fugl og pattedyr etter kartleggingen.

Statsforvalteren er enig i at det er store verneverdier i området og tilrår området for vern. Området oppfyller også mangler i dagens vern og har lite tilgjengelig skog for drift.

Sabima ber om at § 6 f. i forslaget til forskrift sitat: «bruk av snøskuter langs den eksisterende skuterløypen i sørøstre del av verneområdet. Unntaket gjelder bare når løypa er offisielt åpen» fjernes, da slik kjøring ikke hører hjemme i et naturreservat. De mener sitatet ikke omfattes av begrepet «nødvendig motorferdsel». **Nord universitet v/Jostein Lorås og WWF** mener også at eksisterende skuterløype på fjernes fra verneområdet.

Statsforvalteren påpeker skuterløypa er etablert og er igangværende bruk som derfor er tatt med inn i verneforskriften. Det ligger inne i forskriften for denne løypa at det ikke er tillatt å raste på strekningen.

Grytåvatnet

Helgeland Kraft påpeker at et vern ikke må være til hinder for at Helgeland Kraft Vannkraft AS (HVK) får adgang til reguleringsanleggene ved Grytåvatnet. Ved hendelser på blant annet overføringstunnelen mellom Hundålvatnet og Grytåvatnet må de kunne gjennomføre rigging ved tunnelutløpet ved Grytåvatnet for å gjennomføre nødvendige tiltak. Det kan også bli behov for å gjenåpne den gamle anleggsvegen som går fra området nedstrøms dammene i Grytåga til tunnelutløpet. Dette vil medføre inngrep langs, og i nødvendig utstrekning innenfor et belte langs veien.

Statsforvalterens kommentar: Vi åpnet forskriften for å søke om oppgradering av den gamle anleggsveien til tunnelutløpet ved Grytåvatnet. Vi har også åpnet for å søke om oppgradering og fornyelse av selve tunnelutløpet. Drift og vedlikehold, samt istandsetting av tunnelutløpet, som vi tenker går under eksisterende kraftanlegg, kan gjennomføres uten søknad.

Helgeland Kraft forutsetter at dagens scooterløyper/ferdselsårer mellom Grytåvatn og Laksen som vil gå gjennom verneområdet ikke hindres. De må fortsatt ha tilgang til strandsonen for nødvendige tiltak i forbindelse med flom og liknende. Da vernet ser ut til å være nært noen av deres veier, forutsetter de også at drift og nødvendige oppgraderinger, samt sikringsarbeider, unntas fra vern i den utstrekning det blir aktuelt. Spesielt i området rundt dammene går det ofte skred som kan påvirke damsikkerheten og sikkerheten til personell. Vernet kan ikke hindre slike sikringstiltak. Videre forutsetter Helgeland Kraft at vernet ikke berører rettighetene de har i konsesjonene til Grytåga og Laksen Kraftverk.

Statsforvalterens kommentar: Drift og vedlikehold av eksisterende kraftanlegg kan utføres uten søknad. Men motorferdsel i forbindelse med slikt arbeid må søkes om, og snøskuterkjøring mellom Grytåvatn og

Laksen dersom det skal kjøres gjennom verneområdet. En del aktiviteter utover ordinær drift, som for eksempel sikringstiltak innenfor verneområdet, vil være søknadspliktig.

Helgeland Kraft og NVE viser til at det i fremtiden kan komme flere tiltak som vil være i konflikt med verneforslaget, som heving av høyeste regulerte vannstand (HRV) nye overføringstuneller osv. Dette på grunn av at fremtidig utvikling av vannkraften kan medføre behov for O/U-prosjekter hvor økt magasinkapasitet blir etterspurt. De stiller derfor spørsmål om behov for vern av dette området, som allerede er sterkt påvirket av vannkraftutbygging. Det bør gjennomføres gode kost-/nyttevurderinger som også inkluderer fremtidens behov for mer regulering, evt. at vernet endres slik at en slik utvikling vil være mulig.

***Statsforvalteren** mener at de forskriftsendringene som er gjort av hensyn til eksisterende kraftanlegg er tilstrekkelig til at området fortsatt kan brukes til kraftproduksjon.*

47

NVE ber om innspill dersom det trengs bestemmelser for å sikre rydding i regulerte vassdrag og strandsone til reguleringsmagasinet.

NVE peker på at de, i forbindelse med andre verneforslag som grenser til HRV, har opplevd at grunneierne ble kompensert opptil en meter over HRV for erosjon, nødvendig hogst og rydding i forbindelse med reguleringen og varierende flomvannstander. De oppfordrer statsforvalter til å be grunneieren om å opplyse om det er noen eksisterende skjønnsavgjørelser eller avtaler som kan få betydning for vernet.

***Statsforvalteren** viser til inngått avtale mellom Miljødirektoratet og Statskog.*

Vefsn kommune ber om at Grytåvatnet tas ut fra verneforslaget på grunn av Helgeland Kraft sine installasjoner og fremtidige planer i området. I tillegg peker de på at pågående utbygging av Øyfjellet vindmøllepark skaper utfordringer ved fremtidig flytting av rein for Jillen Njaarke reinbeitedistriktet. I forbindelse med avbøtende tiltak for opprettholdelse av flyttlei, foreligger det forslag om å etablere en alternativ trasè for flytting av rein ved å sprengne fjell innenfor foreslåtte verneområde. Kommunen mener derfor at forholdet omkring kraftlinje og vegbygging for reinflytting må utredes og avklares før eventuelt vern vedtas. **Jillen-Njaarke reinbeitedistrikt** opplyser om at det ved Grytåvatnet er et forslag å legge om en flyttlei, som et avbøtende tiltak, for å unngå vindmølleparken på Øyfjellet. Dersom flyttleia skal legges til Grytåvatnet, må det sprenges i fjellet innenfor det foreslåtte verneområdet for å gjøre det fremkommelig for reinen.

***Statsforvalteren** mener det er tatt tilstrekkelig hensyn til Helgeland Kraft sine installasjoner i forskriften slik at de kan fortsette eksisterende bruk. Når det gjelder reindrifta har de fått stengt den tradisjonelle flyttleia over Øyfjellet på grunn av vindmølleparken. Det er foreslått som et avbøtende tiltak å sprengne en ny flyttlei ved Grytåvatnet for å få reinen mellom sommer- og vinterbeite. Det er svært vanskelig å vite hvor det er aktuelt å sprengne, men det vil sannsynligvis være i enten i utkanten av det foreslåtte verneområdet i sørvest eller utenfor. På grunn av at det er så store naturverdier i området og at tiltaket som er foreslått som avbøtende er så usikkert, tilrår vi likevel området vernet. Det kan være aktuelt å gjøre en ny vurdering av grensa før et eventuelt vedtak.*

Helgeland Kraft AS har planer om å etablere en ny fiberkabel fra eksisterende kraftledning i den sørlige delen av det foreslåtte området til Laksen kraftverk. Helgeland Kraft AS har en plan om å lage en konsekvensutredning for ulike alternativer til plassering av denne kabelen. De alternativene de ser for seg i utgangspunktet er:

1. Grave ned fiberkabelen 40 cm ned i bakken fra knekkpunktet på kraftlinja inne i det foreslåtte verneområdet til Laksen kraftverk. Dette alternativet kan vare gjennomføres dersom det er dypt nok jordsmonn å grave i. Dersom det er mye berg opp i dagen må det sprenges, og da blir det fort for dyrt.

2. Legge fiberkabelen som et luftspenn den korteste veien fra knekkpunktet på kraflinja til Laksen kraftverk, altså den samme trasèen som forrige alternativ.
3. Legge fiberkabelen langs kraflinja over Grytåvatnet til veien, og grave ned kabelen langs veien tilbaken til Laksen kraftverk. Dette er utenfor det foreslåtte verneområdet, men krever ca 2 km lenger fiberkabel enn de to andre alternativene.

Statsforvalteren: de to første alternativene vil ikke være gjennomførbare i et naturreservat. Vi har lagt inn et punkt i forskriften som gjør det mulig å søke om å legge en fiberkabel langs eksisterende kraftlinjetrasè, samt motorferdsel i forbindelse med et slikt tiltak.

48

WWF peker på at det i forbindelse med kartlegging ble funnet en spesiell sopp (*Coniomyces nassensis*) på ei stående død furu i den gamle furuskogen innerst i Grytådalen. Dette funnet er det første kjente funnet av soppen fra Europa.

Statsforvalteren tar innspillet til orientering.

Holmvassdalen

Pål Arntzen m. fl. påpeker at hytteeierne i området ved Holmvassdalen har vært nødt til å søke om dispensasjon vedrørende inntreden i vernet område. Det har vært en traurig og lang prosess for enkelte, og et ja er på forhånd ikke gitt. De frykter nå at det blir enda vanskeligere å få dispensasjon for å komme seg langs anleggsvei med scooter/bil dersom plan om verning blir en realitet.

Statsforvalteren påpeker at motorferdsel i utmark uansett er søknadspliktig også utenfor verneområder. Dersom veien til Holmvassås ikke er brøytet om vinteren er det også søknadspliktig å kjøre med snøskuter på denne veien.

Grane kommune og **Grane Arbeiderparti** mener at verneforslaget ødelegger fremtidige muligheter for næring og trivsel. De viser til at vernet av Holmvassdalen i sin tid var kontroversielt, og når det nå kommer fase to sier det seg selv at nok er nok. De påpeker at hele vannstrengen med Sefrivatn, Kjerringvatn og Svenningsvatn er foreslått vernet, og mener det grenser til frekkhet og uansvarlighet. **Grane Arbeiderparti** sier klart nei til dette.

Pål Arntzen m.fl. påpeker at det er gitt løyve for oppkjøring av skiløype fra Øvre Svenningvatnet til Kjerringvatnet, og at de ønsker å benytte denne også i fremtiden.

Statsforvalteren har tatt med eksisterende skiløype fra Øvre Svenningvatn til Meisfjærtjønnå, som det allerede er gitt unntak for i forskriften.

Sabima påpeker at det gjort en rekke funn av rødlistede sopp- og lavarter i dette området etter at Asplan-Viak avla sin rapport i 2019. Disse artene er registrert i Artsobservasjoner.no og skal dermed være tilgjengelige. Dette understreker de høye verneverdiene, og Sabima forventer at vernegrnlaget blir oppdatert. **Sabima og WWF** opplyser om at det også er gjort funn av den sterkt truede (EN) sumpbillen på Kjerringvasshøgda i 2019. **Nord universitet v/Jostein Lorås** påpeker at det er funnet mange arter i Holmvassdalen etter at rapporten fra Asplan Viak ble publisert og har listet opp disse. Det ble også funnet kulturminner. **Sabima og WWF** peker på at det i området er datert ei gran til mulige 370 år, kanskje det eldste dokumenterte grantreet i Nord-Norge, og at dette illustrerer noe av verdiene som blir tatt vare på dersom det foreslåtte vernet gjennomføres.

Statsforvalteren er enig i at det er store verneverdier i området og tilrår området for vern selv om det er skogbruksinteresser i enkelte deler av utvidelsesområdet.

Sabima mener det er merkelig at elektrifisering av jernbanen er tatt med som en generell tillatelse under § 4 i verneforskriften. Sabima mener dette vil ha karakter av et relativt omfattende enkelttiltak som bør ha dispensasjon etter § 7.

Statsforvalterens kommentar: *I forvaltningsplanen for eksisterende Holmvassdalen naturreservat er det beskrevet at verneforskriften legger til rette for at jernbanedrifta skal kunne foregå relativt uhindret av vernet. I dette inngår også elektrifisering av jernbanestrekningen, uten at de behøver å søke om dispensasjon.*

Litlfjellet

Nord universitet v/Jostein Lorås og WWF påpeker at det funnet svært sjeldne lavararter, samt flere andre uvanlige lavararter i området. Området ligger nært veg og har derfor stor forskningsmessig - og pedagogisk verdi. Det er ikke gjennomført systematiske registreringer av sopp, men området har stort potensiale. Forslag om frivillig vern av en tilstøtende eiendom, vil høyne den biologiske totalverdien av området. **Tor Tønsberg** mener at verdien av Litlfjellet burde være mye høyere ettersom det er funnet en lavart (*Pertusaria mccroryae*) som har sitt eneste kjente voksested i Europa her, samt at Litlfjellet er typelokalitet for en art (*Miriquidica majae*) som nylig er beskrevet for vitenskapen. Det er ekstra viktig at dette området vernes siden det er snakk om en typelokalitet med mange rødlistede arter, inklusive den aktuelle holotypen (eksemplaret navnet er basert på). Han gjør også oppmerksom på at det på mange av individene av *M. majae* på Litlfjellet er det funnet lavboende sopp tilhørende slekten *Arthonia*. Det er foreløpig uvisst om arten er ny for vitenskapen, men soppen er under genetisk utredning ved Vitenskapsmuseet, Trondheim. Dersom det viser seg at denne soppen kun forekommer på *M. majae* vil det øke verneverdien for Litlfjellet betraktelig.

Statsforvalterens kommentar: *Statsforvalteren mener at dette er opplysninger som bør følge saken videre og at verneverdien for området sannsynligvis er høyere enn to stjerner.*

Mikkeljordmoen

WWF peker på at grandråpelav (EN) har blitt registrert i fuktig skog på denne lokaliteten, i tillegg til i den foreslåtte utvidelsen av Holmvassdalen. Norge har et internasjonalt ansvar for å sikre leveområdene til arten, som ut over 8 områder i Nord-Trøndelag og Nordland kun er funnet på én lokalitet i Sverige og én i Russland.

Statsforvalteren tar innspillet til orientering.

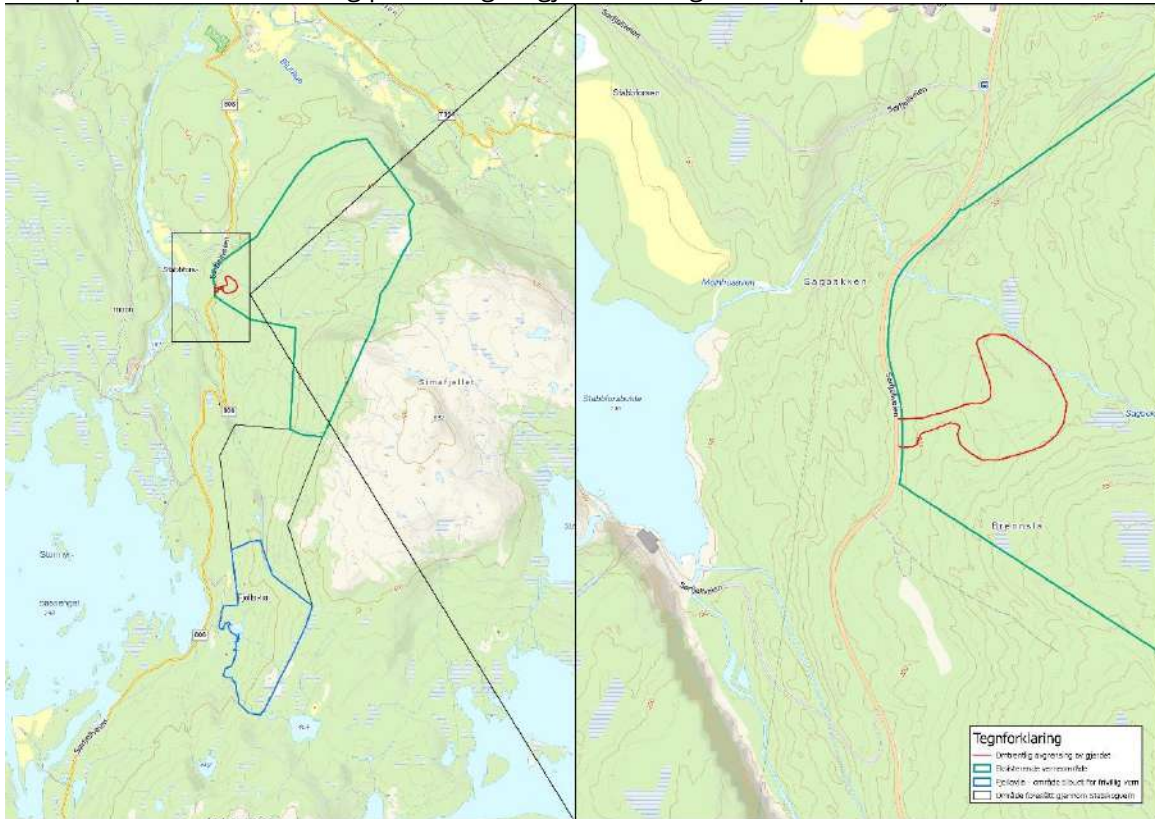
Olaåsen

Vefsn kommune mener at Olaåsen bør tas ut fra verneplanen. Området er vurdert med middels verdi og lav eller middels grad av måloppnåelse for vernet. Verneområdet ligger opp til Sirijorda naturreservat som har sammenfallende verneverdier som nå foreslås vernet i Olaåsen, og naturverdier vurderes derfor som ivaretatt i Sirijorda naturreservat. Området har forholdsvis kort driftsveglengde til bilveg for uttransport av virket og består av ca 30 daa ungskog som ble plantet etter hogst ca år 2000. Kommunen mener derfor at ut fra samfunnsmessige avveininger mellom verneverdier og næringsmessige konsekvenser bør det foreslåtte verneområdet tas ut.

Statsforvalteren ser at det er mye produktiv skog i Olaåsen, men på grunn av vanskelige driftsforhold er ikke all denne skogen tilgjengelig. Vi har vurdert at ca 1800 m³ kan være tilgjengelig for skogbruket, men at resten vil bli vanskelig å få ta i på grunn av bratt og kupert terreng (se vedlegg 3). Ut fra vår vurdering av verneverdier og tilgjengelig virke for skogbruket tilrår vi at Olaåsen vernes.

Simafjellet

Røssåga/Toven reinbeitedistrikt påpeker at den vestlige delen av det eksisterende verneområdet i Simaklubben, har reinbeitedistriktet planer om å etablere et gjerde ved FV 806. I verneforskriften for Simaklubben har reinbeitedistriktet direkte unntak for å sette opp et midlertidig gjerde, men dette må være permanent. Omtrentlig plassering av gjerdet er tegnet inn på kartet under.

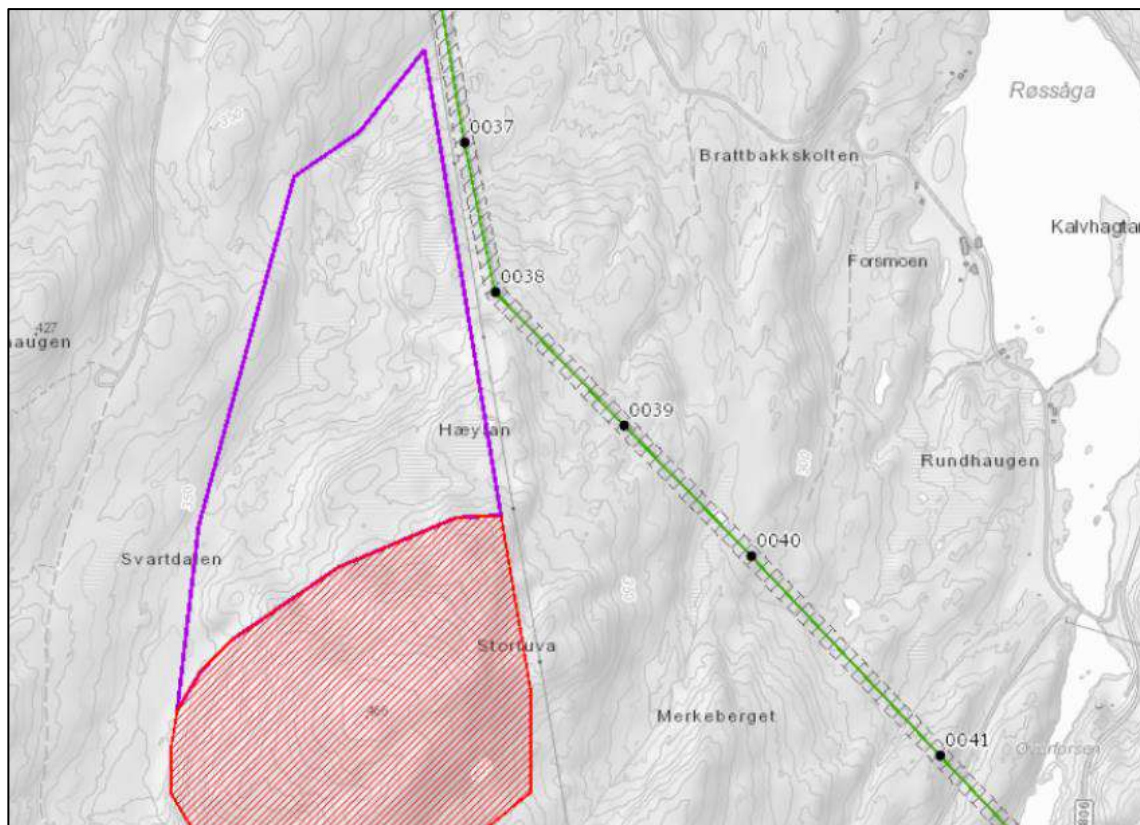


Statsforvalteren har lagt inn et direkte unntak for å sette opp gjerde ved fylkesveg 806 i forskriften for Simafjellet naturreservat. Gjerdet tegnes inn på vernekartet.

Stortuva

Statnett gjør oppmerksom på at Stortuva naturreservat er foreslått utvidet over det klausulerte ryddebeltet for skog/byggeforbudsbelte til den eksisterende 220kV-ledningen Nedre Røssåga – Ajaure. Klausuleringsbeltet er 34 meter. Statnett har anleggskonsesjon etter energiloven til å eie, drifte og vedlikeholde transmisjonsnett-ledningen, og har ervervet rettigheter til dette gjennom ekspropriasjonsskjønn og minnelige avtaler. I Statnetts rettigheter inngår også retten til å rydde skog, herunder nødvendig felling av trær i sideterreng utenfor ryddebeltet av hensyn til forsyningssikkerheten til ledningen. Statnett ber om at det for Stortuva naturreservat tas inn som et generelt unntak fra ferdselsbestemmelsene at det kan gjennomføres nødvendig motorisert ferdsel i forbindelse med akutt utfall eller fare for akutt utfall på eksisterende energi- og kraftanlegg. Selv om ledningen ligger utenfor det foreslåtte naturreservatet, kan det i ytterste konsekvens være behov for motorisert ferdsel innenfor verneområdet ved akutte hendelser.

Statsforvalteren har lagt grensa til utvidelsen av Stortuva naturreservat 20 m fra kraftlinja. Verneområdet vil derfor komme utenfor klausuleringsbeltet og det vil ikke være behov for egne unntak i verneforskriften.



Svartvasselva

Grane kommune og **Grane Arbeiderparti** mener at dette området stort sett består av plantefelt med trær som er 30 år gamle, og det er laget skogsbilveier, velteplasser, bru med mere innenfor verneforslaget. Et eventuelt vern vil hindre fremtidig skogsdrift innenfor og utenfor foreslåtte arealer. De lurer også på hvorfor grensa er lagt midt i en bestand med plantefelt, og mener at forslaget må skrinlegges.

Statsforvalteren påpeker at det er helt klart at de fleste områdene er berørt av tidligere hogster. Det er vanskelig å finne områder med uberørt skog i et område med så aktivt skogbruk som på Helgeland. I Svartvasselva er det stort sett kantsona som er igjen etter tidligere hogster som fortsatt har naturverdier. I Svartvasselva har vi tatt med noe yngre skog for at vi skal få en fornuftig grense slik at området henger sammen. Denne skogen vil over tid utvikle seg til gammelskog. I verneforskriften for Svartvasselva har vi lagt inn at man skal kunne kjøre langs og eventuelt oppgradere veien som går over elva for å ta ut skogen i bakenforliggende areal. Et eventuelt vern her hindrer ikke fremtidig skogsdrift utenfor det foreslåtte arealet.

Unikraft AS er eier av Svartvasselva, og ønsker at dette verneforslaget tas ut. Avgrensningen av verneområdet inkluderer store deler av vannstrengen for kraftverket, og vernet vil ødelegge for deres muligheter til å drifte og utvikle Svartvasselva kraftverk i årene fremover. Unikraft AS ønsker videre dialog i saken og foreslår at det gjennomføres en befaring i området sammen med representant fra kommunen.

Statsforvalteren påpeker at Svartvasselva kraftverk ligger utenfor området som er foreslått for vern og at regulering av elva ikke vil komme i konflikt med det foreslåtte verneforslaget selv om det er redusert vannføring.

NVE ber om standardbestemmelser i verneforskriften som sikrer rydding i regulerte vassdrag. Som et eksempel på hvordan slike bestemmelser kan ivaretas viser NVE til § 4 j, 6 h og 7 r i forskrift om vern

av Dokkajuvet naturreservat, Nordre Land kommune <https://lovdata.no/dokument/LF/forskrift/2021-03-19-793>.

Statsforvalteren mener ikke dette er nødvendig da dette er et vassdrag med svært lav vannføring sammenlignet med Dokkavassdraget

Svartåga

NVE opplyser om at det er digitalt kartlagt vannkraftpotensial i Svartåga. Potensial utgjør 0,7 GWh per år med en utbyggingskostnad på 8,2 nok/kWh i 2019-prisnivå. Prosjektet er blant de dyreste 20 % av vannkraft og vindkraftprosjekter som fikk konsesjon, men ikke utbygd. De ber statsforvalteren om å informere Statskog om vannkraftpotensialet.

Statsforvalteren påpeker at elva ligger utenfor verneforslaget, og at tiltak i elvestrengen og på nordsida av elva ikke reguleres av verneforskriften.

STATSFORVALTEREN I NORDLAND

Fridtjof Nansens vei 11, Pb 1405, 8002 Bodø || sfnopost@statsforvalteren.no || www.statsforvalteren.no/nordland



Vedlegg 1: Forskrifter for områder som tilrådes for vern

Innhold

Forskrift for Austervefsna naturreservat	2
Forskrift for Bollermolia naturreservat	6
Forskrift for Breiskardet naturreservat	9
Forskrift for Danielåsen naturreservat.....	13
Forskrift for Grytåvatnet naturreservat.....	17
Forskrift for Holmvassdalen naturreservat	21
Forskrift for Kappfjellmoen naturreservat.....	25
Forskrift for Litlfiplingdalselva naturreservat.....	28
Forskrift for Litlfjellet naturreservat.....	32
Forskrift om endring av forskrift om Lomsdal-Visten nasjonalpark/Njaarken vaarjelimmiedajve.....	35
Forskrift for Mikkeljordmoen naturreservat	36
Forskrift for Olaåsen naturreservat	40
Forskrift for Simafjellet naturreservat	43
Forskrift for Skardmodalen naturreservat fylke.....	47
Forskrift for Spølremvatnet naturreservat	50
Forskrift for Stavvassdalen naturreservat	53
Forskrift for Stortuva naturreservat.....	57
Forskrift for Svartvasselva naturreservat.....	60
Forskrift for Svartåga naturreservat	63

Forskrift for vern av Austervefsna naturreservat i Grane og Hattfjelldal kommuner i Nordland fylke

Fastsatt ved kongelig resolusjon ... med hjemmel i lov 19. juni 2009 nr.100 om forvaltning av naturens mangfold (naturmangfoldloven) § 34, jf. § 37 og § 62. Fremmet av Klima- og miljødepartementet.

§ 1 Formål

Formålet med forskriften er å bevare en stor elvedal med truet, sjelden og sårbar natur med sitt biologiske mangfold i form av naturtyper, økosystemer, arter og naturlige økologiske prosesser. Området representerer en rekke sjeldne naturtyper, med unik kombinasjon av størrelse, urørthet og variasjon. Området har særlig betydning for biologisk mangfold i form av blant annet en grunnlendt, åpen reinrose-rødflangre-kalkskog som er unik og et svært høyt antall truede og sårbare arter. Området har særskilt naturvitenskapelig verdi.

Det er en målsetning å bevare verneverdiene i mest mulig urørt tilstand, og eventuelt videreutvikle dem.

Formålet omfatter også bevaring av det samiske naturgrunnlaget.

§ 2 Geografisk avgrensing

Naturreservatet berører følgende gnr./bnr.: 75/1 i Grane kommune og 1/1, 2/1, 83/1, 84/1, 2, 86/1 og 87/1 i Hattfjelldal kommune. Naturreservatet dekker et totalareal på 16208 dekar.

Grensene for naturreservatet går fram av kart datert Klima- og miljødepartementet...

De nøyaktige grensene for naturreservatet skal avmerkes i marka. Knekkpunktene skal koordinatfestes.

Verneforskriften med kart oppbevares i Grane og Hattfjelldal kommuner, hos Statsforvalteren i Nordland, i Miljødirektoratet og i Klima- og miljødepartementet.

§ 3 Vernebestemmelser

I naturreservatet må ingen foreta noe som forringer verneverdiene angitt i verneformålet.

I naturreservatet gjelder følgende vernebestemmelser

- a) vegetasjonen, herunder døde busker og trær, er vernet mot skade og ødeleggelse. Det er forbudt å fjerne planter og sopp (inkludert lav), eller deler av disse, fra naturreservatet. Planting eller såing av trær og annen vegetasjon er forbudt
- b) dyrelivet, herunder reirplasser og hiområder, er vernet mot skade, ødeleggelse og unødig forstyrrelse. Utsetting av dyr er forbudt
- c) det må ikke iverksettes tiltak som kan endre naturmiljøet, som f.eks. oppføring av bygninger, anlegg, gjerder, andre varige eller midlertidige innretninger, parkering av campingvogner, brakker e.l., framføring av luftledninger, jordkabler, kloakkledninger, bygging av veier, drenering eller annen form for tørrlegging, uttak, oppfylling og lagring av masse, utføring av kloakk eller andre konsentrerte forurensningstilførsler, henleggelse

- av avfall, gjødsling, kalking eller bruk av kjemiske bekjempingsmidler. Forsøpling er forbudt. Opplistingen av tiltak er ikke uttømmende
- d) bruk av naturreservatet til større arrangementer er forbudt

§ 4 Generelle unntak fra vernebestemmelsene

Vernebestemmelsene i § 3 annet ledd er ikke til hinder for:

- a) sanking av bær og matsopp.
- b) jakt, fangst og fiske i samsvar med gjeldende lovverk
- c) felling av store rovdyr i samsvar med gjeldende lovverk
- d) oppsetting av midlertidige mobile jakttårn for storviltjakt
- e) beiting
- f) utsetting av saltstein
- g) bålrensning med tørrkvist fra bakken eller medbrakt ved i samsvar med gjeldende lovverk. Tørr gran og furu skal ikke felles
- h) vedlikehold av veg, bygninger, anlegg og innretninger som er i bruk på vernetidspunktet
- i) drift og vedlikehold, samt istandsetting ved akutt utfall, av eksisterende energi- og kraftanlegg i verneområdet
- j) oppgradering eller fornyelse av kraftledninger for heving av spenningsnivå og økning av linetverrsnitt, når tiltaket ikke skader verneverdiene angitt i verneformålet nevneverdig
- k) reindriftens nødvendige uttak av bjørk og småvirke til brensel og for vedlikehold av lovlig oppsatte reingjerder og annet reindriftsutstyr. Tørr gran og furu skal ikke felles
- l) nødvendig rydding og vedlikehold av eksisterende flyttleier og kjøretraséer i reindriften
- m) skjæring av skohøy, uttak av ris til gammer og uttak av materialer til duodji (tradisjonell samisk husflid) og tradisjonelle samiske bruksgjenstander, herunder uttak av rikuler på bjørk. Bestemmelsene gjelder ikke skjæring eller uttak av plantearter som står på den til enhver tid gjeldende norske rødliste eller uttak av særegne vekstformer som rikuler på andre trær enn bjørk
- n) rydding og stell av hyttetomter, inntil 1 dekar
- o) rydding, vedlikehold og merking av Stormlivegen og Berglivegen med avstikkere ned til Holmen og Storia
- p) rydding av fiskeplasser ved
 1. Hattfjellforsen og fiskeplass sørøst for Finnholten
 2. Vriomforsen
 3. Fisklausforsen
 4. Mjølkarliforsen
 5. Tjuvhushtolten
 6. Bergdalsia
 7. Stormlineset-Salomontjønnna og videre ned til Holmen
- q) rydding av stier ned til fiskeplasser ved områder nevnt ovenfor fra
 1. Berglivegen, Stormlivegen og RV 73
 2. Eksisterende stier mellom fiskeplasser langs elva, vist på vernekartet
- r) drift og vedlikehold av laksetrapper

§ 5 Regulering av ferdsel

All ferdsel skal skje varsomt og ta hensyn til vegetasjon, dyreliv og kulturminner.

I naturreservatet gjelder følgende bestemmelser om ferdsel

- a) motorisert ferdsel til lands og til vanns er forbudt, herunder landing og start med luftfartøy
- b) Utenom på eksisterende stier er bruk av sykkel og hest og kjerre samt ridning forbudt

§ 6 Generelle unntak fra ferdselsbestemmelsene

Ferdselsbestemmelsene i § 5 annet ledd er ikke til hinder for gjennomføring av militær operativ virksomhet og tiltak i forbindelse med ambulanse-, politi-, brannvern-, rednings og oppsynsvirksomhet, samt gjennomføring av skjøtsels- og forvaltningsoppgaver som er bestemt av forvaltningsmyndigheten. Unntaket gjelder ikke øvingsvirksomhet.

Ferdselsbestemmelsene i § 5 annet ledd er ikke til hinder for

- a) nødvendig motorferdsel i forbindelse med uttransport av syke og skadde bufe. Kjøretøy som benyttes skal være skånsomt mot markoverflaten. Det skal gis melding til ansvarlig oppsyn for verneområdet i forkant av kjøring
- b) nødvendig uttransport av felt elg og hjort med lett beltekjøretøy som ikke setter varige spor i terrenget
- c) nødvendig bruk av snøskuter på snødekt mark i forbindelse med reindrift. Leiekjørere for reineiere eller reindrifftsansvarlig må medbringe skriftlig dokumentasjon for avtale med oppdragsgiver
- d) landing og start med Forsvarets luftfartøy
- e) nødvendig motorisert ferdsel i forbindelse med akutt utfall eller fare for akutt utfall på eksisterende energi- og kraftanlegg. Ved bruk av motorisert transport skal det i etterkant sendes melding til forvaltningsmyndigheten
- f) nødvendig kjøring med traktor for transport av felt elg og hjort på etablert traktorvei inn til Salomontjønna
- g) motorisert ferdsel langs Stomliveien og Bergliveien

§ 7 Spesifiserte dispensasjonsbestemmelser

Forvaltningsmyndigheten kan etter søknad gi dispensasjon til

- a) istandsetting, vedlikehold og skjøtsel av kulturminner.
- b) tiltak i forbindelse med forvaltning av vilt og fisk
- c) nødvendig uttransport av felt elg og hort med annet kjøretøy enn lett beltekjøretøy som nevnt i § 6 andre ledd bokstav b
- d) merking og rydding av nye stier
- e) avgrenset bruk av naturreservatet for aktiviteter nevnt i § 3 andre ledd bokstav d
- f) oppsetting og vedlikehold av gjerder og samleanlegg
- g) øvingskjøring for formål nevnt i § 6 første ledd
- h) nødvendig motorferdsel i forbindelse med tiltak nevnt i 4 bokstav f, h og r og 7 bokstav b, f og p

- i) oppgradering og fornyelse av kraftledninger som ikke faller inn under § 4
- j) nødvendig motorferdsel i forbindelse med drift og vedlikehold av eksisterende energi- og kraftanlegg, samt oppgradering eller fornyelse av eksisterende kraftlinjer
- k) nødvendig bruk av lett terrengkjøretøy på barmark ved utøvelse av reindrift.
- l) start og landing med helikopter ved utøvelse av reindrift
- m) gjenoppføring av bygninger, anlegg og innretninger som er ødelagt ved brann eller naturskade
- n) bruk av beltekjøretøy på vinterføre eller luftfartøy for transport av materialer til gjenoppføring av bygninger, anlegg og innretninger som er gått tapt ved brann eller naturskade
- o) gjenoppbygging eller nybygging av laksetrapper
- p) begrenset uttak av elvegrus ved Holmen og Storia for drift og vedlikehold av eksisterende vei på sørsiden av Auster-Vefsna
- q) nødvendig transport av ved, materialer og utstyr til hytter i naturreservatet med beltekjøretøy på frossen og snødekt mark
- r) kjøring på eksisterende traktorveier i forbindelse med uttransport av tømmer fra bakenforliggende skog

For reindriften kan det gis flerårige tillatelser som koordineres med og tas inn i distriktsplan i henhold til reindriftsloven.

§ 8 Generelle dispensasjonsbestemmelser

Forvaltningsmyndigheten kan gjøre unntak fra forskriften dersom det ikke strider mot vernevedtakets formål og ikke kan påvirke verneverdiene nevneverdig, eller dersom sikkerhetshensyn eller hensynet til vesentlige samfunnsinteresser gjør det nødvendig, jf. naturmangfoldloven § 48.

§ 9 Skjøtsel

Forvaltningsmyndigheten, eller den forvaltningsmyndigheten bestemmer, kan iverksette tiltak for å opprettholde eller oppnå den natur- eller kulturtilstand som er formålet med vernet, jf. naturmangfoldloven § 47.

§ 10 Forvaltningsplan

Det kan utarbeides forvaltningsplan med nærmere retningslinjer for forvaltning av naturreservatet. Forvaltningsplanen kan inneholde nærmere retningslinjer for gjennomføring av skjøtsel. Samiske interesser skal ivaretas i den forvaltningsordning som etableres.

§ 11 Forvaltningsmyndighet

Miljødirektoratet fastsetter hvem som skal ha forvaltningsmyndighet etter denne forskriften.

§ 12 Ikrafttredelse

Denne forskriften trer i kraft straks. Samtidig oppheves forskrift 10.11.2017 nr. 1746 om vern av Auster-Vefsna naturreservat, Grane og Hattfjelldal kommuner, Nordland.

Forskrift for vern av Bollermolia naturreservat

Fastsatt ved kongelig resolusjon ... med hjemmel i lov 19. juni 2009 nr.100 om forvaltning av naturens mangfold (naturmangfoldloven) § 34, jf. § 37 og § 62. Fremmet av Klima- og miljødepartementet.

§ 1 Formål

Formålet med forskriften er å bevare et rikt naturområde med truet, sjelden og sårbar natur, med sitt biologiske mangfold i form av naturtyper, økosystemer, arter og naturlige økologiske prosesser. Området har stor betydning for biologisk mangfold ved at det er leveområde for flere arter knyttet til gammelskog.

Det er en målsetting å beholde verneverdiene i best mulig tilstand, og eventuelt videreutvikle dem.

Formålet omfatter også bevaring av det samiske naturgrunnlaget.

§ 2 Geografisk avgrensing

Naturreservatet berører følgende gnr./bnr.: 129/1 og 130/1 i Hemnes kommune. Naturreservatet dekker et totalareal på 485 dekar.

Grensene for naturreservatet går fram av kart datert Klima- og miljødepartementet...

De nøyaktige grensene for naturreservatet skal avmerkes i marka. Knekkpunktene skal koordinatfestes.

Verneforskriften med kart oppbevares i Hemnes kommune, hos Statsforvalteren i Nordland, i Miljødirektoratet og i Klima- og miljødepartementet.

§ 3 Vernebestemmelser

I naturreservatet må ingen foreta noe som forringer verneverdiene angitt i verneformålet.

I naturreservatet gjelder følgende vernebestemmelser:

- a) vegetasjonen, herunder døde busker og trær, er vernet mot skade og ødeleggelse. Det er forbudt å fjerne planter og sopp (inkludert lav), eller deler av disse, fra naturreservatet. Planting eller såing av trær og annen vegetasjon er forbudt
- b) dyrelivet, herunder reirplasser og hiområder, er vernet mot skade, ødeleggelse og unødig forstyrrelse. Utsetting av dyr er forbudt
- c) det må ikke iverksettes tiltak som kan endre naturmiljøet, som f.eks. oppføring av bygninger, anlegg, gjerder, andre varige eller midlertidige innretninger, parkering av campingvogner, brakker e.l., framføring av luftledninger, jordkabler, kloakkledninger, bygging av veier, drenering eller annen form for tørrlegging, uttak, oppfylling og lagring av masse, utføring av kloakk eller andre konsentrerte forurensningstilførsler, henleggelse av avfall, gjødsling, kalking eller bruk av kjemiske bekjempingsmidler. Forsøpling er forbudt. Opplistingen av tiltak er ikke uttømmende

- d) bruk av naturreservatet til større arrangementer er forbudt

§ 4 Generelle unntak fra vernebestemmelsene

Vernebestemmelsene i § 3 annet ledd er ikke til hinder for:

- a) sanking av bær og matsopp
- b) jakt og fangst i samsvar med gjeldende lovverk
- c) felling av store rovdyr i samsvar med gjeldende lovverk
- d) beiting
- e) bålbrekking med tørrkvist fra bakken eller medbrakt ved i samsvar med gjeldende lovverk. Tørr gran og furu skal ikke felles
- f) utsetting av saltsteiner
- g) reindriftens nødvendige uttak av bjørk for vedlikehold av lovlig oppsatte reingjerder og annet reindriftsutstyr. Tørr gran og furu skal ikke felles
- h) nødvendig rydding og vedlikehold av eksisterende flyttleier og kjøretreaser i reindriften
- i) skjæring av skohøy, uttak av ris til gammer og uttak av materialer til duodji (tradisjonell samisk husflid) og tradisjonelle samiske bruksgjenstander, herunder uttak av rikuler på bjørk. Bestemmelsene gjelder ikke skjæring eller uttak av plantearter som står på den til enhver tid gjeldende norske rødliste eller uttak av særegne vekstformer som rikuler på andre trær enn bjørk
- j) tradisjonell lavplukking i forbindelse med reindrift
- k) bruk av eksisterende taubane i forbindelse med nedfrakting av lav

§ 5 Regulering av ferdsel

All ferdsel skal skje varsomt og ta hensyn til vegetasjon, dyreliv og kulturminner.

I naturreservatet gjelder følgende bestemmelser om ferdsel:

- a) motorisert ferdsel til lands og til vanns er forbudt, herunder landing og start med luftfartøy
- b) utenom på eksisterende stier er bruk av sykkel og hest og kjerre samt ridning forbudt

§ 6 Generelle unntak fra ferdselsbestemmelsene

Ferdselsbestemmelsene i § 5 annet ledd er ikke til hinder for gjennomføring av militær operativ virksomhet og tiltak i forbindelse med ambulanse-, politi-, brannvern-, rednings og oppsynsvirksomhet, samt gjennomføring av skjøtsels- og forvaltningsoppgaver som er bestemt av forvaltningsmyndigheten. Unntaket gjelder ikke øvingsvirksomhet.

Ferdselsbestemmelsene i § 5 annet ledd er ikke til hinder for:

- a) nødvendig motorferdsel i forbindelse med uttransport av syke og skadde bufe. Kjøretøy som benyttes skal være skånsomt mot markoverflaten. Det skal gis melding til ansvarlig oppsyn for verneområdet i forkant av kjøring
- b) nødvendig uttransport av felt elg og hjort med lett beltekjøretøy som ikke setter varige spor i terrenget
- c) nødvendig bruk av snøskuter på snødekt mark i forbindelse med reindrift. Leiekjørere for reineiere eller reindriftsansvarlig må medbringe skriftlig dokumentasjon for avtale med oppdragsgiver
- d) landing og start med Forsvarets luftfartøy

§ 7 Spesifiserte dispensasjonsbestemmelser

Forvaltningsmyndigheten kan etter søknad gi dispensasjon til:

- a) istandsetting, vedlikehold og skjøtsel av kulturminner
- b) tiltak i forbindelse med forvaltning av vilt og fisk
- c) nødvendig uttransport av felt elg og hjort med annet kjøretøy enn lett terrenggående beltekjøretøy som nevnt i § 6 andre ledd bokstav b
- d) merking og rydding av nye stier
- e) avgrenset bruk av naturreservatet for aktiviteter nevnt i § 3 andre ledd bokstav d
- f) oppsetting og vedlikehold av gjerder
- g) øvingskjøring for formål nevnt i § 6 første ledd
- h) nødvendig motorferdsel i forbindelse med tiltak nevnt i § 4 bokstav f og j og § 7 bokstav b og f
- i) nødvendig bruk av lett terrengkjøretøy på barmark ved utøvelse av reindrift
- j) start og landing med helikopter i forbindelse med reindrift

For reindriften kan det gis flerårige tillatelser som koordineres med og tas inn i distriktsplan i henhold til reindriftsloven.

§ 8 Generelle dispensasjonsbestemmelser

Forvaltningsmyndigheten kan gjøre unntak fra forskriften dersom det ikke strider mot vernevedtakets formål og ikke kan påvirke verneverdiene nevneverdig, eller dersom sikkerhetshensyn eller hensynet til vesentlige samfunnsinteresser gjør det nødvendig, jf. naturmangfoldloven § 48.

§ 9 Skjøtsel

Forvaltningsmyndigheten, eller den forvaltningsmyndigheten bestemmer, kan iverksette tiltak for å opprettholde eller oppnå den natur- eller kulturtilstand som er formålet med vernet, jf. naturmangfoldloven § 47.

§ 10 Forvaltningsplan

Det kan utarbeides forvaltningsplan med nærmere retningslinjer for forvaltning av naturreservatet. Forvaltningsplanen kan inneholde nærmere retningslinjer for gjennomføring av skjøtsel. Samiske interesser skal ivaretas i den forvaltningsordning som etableres.

§ 11 Forvaltningsmyndighet

Miljødirektoratet fastsetter hvem som skal ha forvaltningsmyndighet etter denne forskriften.

§ 12 Ikrafttredelse

Denne forskriften trer i kraft straks.

Forskrift for vern av Breiskardet naturreservat i Grane kommune i Nordland fylke

Fastsatt ved kongelig resolusjon ... med hjemmel i lov 19. juni 2009 nr.100 om forvaltning av naturens mangfold (naturmangfoldloven) § 34, jf. § 37 og § 62. Fremmet av Klima- og miljødepartementet.

§ 1 Formål

Formålet med forskriften er å bevare et variert område med blant annet vegetasjonstypene boreal regnskog og høgstaudegranskog, med sitt biologiske mangfold i form av naturtyper, økosystemer, arter og naturlige økologiske prosesser. Området har stor betydning for biologisk mangfold ved at det er leveområde for en rekke arter knyttet til gammel barskog og boreal regnskog.

Det er en målsetting å beholde verneverdiene i best mulig tilstand, og eventuelt videreutvikle dem.

Formålet omfatter også bevaring av det samiske naturgrunnet.

§ 2 Geografisk avgrensning

Naturreservatet berører følgende gnr./bnr.: 58/4 i Grane kommune.

Naturreservatet dekker et totalareal på 4980 dekar.

Grensene for naturreservatet går fram av kart datert Klima- og miljødepartementet...

De nøyaktige grensene for naturreservatet skal avmerkes i marka. Knekkpunktene skal koordinatfestes.

Verneforskriften med kart oppbevares i Grane kommune, hos Statsforvalteren i Nordland, i Miljødirektoratet og i Klima- og miljødepartementet.

§ 3 Vernebestemmelser

I naturreservatet må ingen foreta noe som forringer verneverdiene angitt i verneformålet.

I naturreservatet gjelder følgende vernebestemmelser:

- a) vegetasjonen, herunder døde busker og trær, er vernet mot skade og ødeleggelse. Det er forbudt å fjerne planter og sopp (inkludert lav), eller deler av disse, fra naturreservatet. Planting eller såing av trær og annen vegetasjon er forbudt
- b) dyrelivet, herunder reirplasser og hiområder, er vernet mot skade, ødeleggelse og unødig forstyrrelse. Utsetting av dyr er forbudt
- c) det må ikke iverksettes tiltak som kan endre naturmiljøet, som f.eks. oppføring av bygninger, anlegg, gjerder, andre varige eller midlertidige innretninger, parkering av campingvogner, brakker e.l., framføring av luftledninger, jordkabler, kloakkledninger, bygging av veier, drenering eller annen form for tørrlegging, uttak, oppfylling og lagring av masse, utføring av kloakk eller andre konsentrerte forurensningstilførsler, henleggelse av avfall, gjødsling, kalking eller bruk av kjemiske bekjempingsmidler. Forsøpling er forbudt. Oppstillingen av tiltak er ikke uttømmende

- d) bruk av naturreservatet til større arrangementer er forbudt

§ 4 Generelle unntak fra vernebestemmelsene

Vernebestemmelsene i § 3 annet ledd er ikke til hinder for:

- a) sanking av bær og matsopp
- b) jakt og fangst i samsvar med gjeldende lovverk
- c) felling av store rovdyr i samsvar med gjeldende lovverk
- d) oppsetting av midlertidige mobile jakttårn for storviltjakt
- e) forsiktig rydding av småbusker og kvist i forbindelse med storviltjakt
- f) beiting
- g) utsetting av saltsteiner
- h) bålrensning med tørrkvist fra bakken eller medbrakt ved i samsvar med gjeldende lovverk. Tørr gran og furu skal ikke felles
- i) rydding og vedlikehold av eksisterende stier og ferdselsveger avmerket på vernekartet
- j) drift og vedlikehold, samt istandsetting ved akutt utfall, av eksisterende energi- og kraftanlegg i verneområdet
- k) oppgradering eller fornyelse av kraftledninger for heving av spenningsnivå og økning av linetverrsnitt, når tiltaket ikke skader verneverdiene angitt i verneformålet nevneverdig
- l) reindriftens nødvendige uttak av bjørk og småvirke til brensel og for vedlikehold av lovlig oppsatte reingjerder og annet reindrifutstyr. Tørr gran og furu skal ikke felles
- m) nødvendig rydding og vedlikehold av eksisterende flyttleier og kjøretreaser i reindriften
- n) skjæring av skohøy, uttak av ris til gammer og uttak av materialer til duodji (tradisjonell samisk husflid) og tradisjonelle samiske bruksgjenstander, herunder uttak av rikuler på bjørk. Bestemmelsene gjelder ikke skjæring eller uttak av plantearter som står på den til enhver tid gjeldende norske rødliste eller uttak av særegne vekstformer som rikuler på andre trær enn bjørk

§ 5 Regulering av ferdsel

All ferdsel skal skje varsomt og ta hensyn til vegetasjon, dyreliv og kulturminner.

I naturreservatet gjelder følgende bestemmelser om ferdsel:

- a) motorisert ferdsel til lands og til vanns er forbudt, herunder landing og start med luftfartøy
- b) utenom på eksisterende stier er bruk av sykkel og hest og kjerre samt ridning forbudt

§ 6 Generelle unntak fra ferdselsbestemmelsene

Ferdselsbestemmelsene i § 5 annet ledd er ikke til hinder for gjennomføring av militær operativ virksomhet og tiltak i forbindelse med ambulans-, politi-, brannvern-, rednings og oppsynsvirksomhet, samt gjennomføring av skjøtsels- og forvaltningsoppgaver som er bestemt av forvaltningsmyndigheten. Unntaket gjelder ikke øvingsvirksomhet.

Ferdselsbestemmelsene i § 5 annet ledd er ikke til hinder for:

- a) nødvendig motorferdsel i forbindelse med uttransport av syke og skadde bufe. Kjøretøy som benyttes skal være skånsomt mot markoverflaten. Det skal gis melding til ansvarlig oppsyn for verneområdet i forkant av kjøring

- b) nødvendig uttransport av felt elg, hjort og bjørn med lett beltekjøretøy som ikke setter varige spor i terrenget
- c) nødvendig bruk av snøskuter på snødekt mark i forbindelse med reindrift. Leiekjørere for reineiere eller reindrifansvarlig må medbringe skriftlig dokumentasjon for avtale med oppdragsgiver
- d) landing og start med Forsvarets luftfartøy
- e) nødvendig motorisert ferdsel i forbindelse med akutt utfall eller fare for akutt utfall på eksisterende energi- og kraftanlegg. Ved bruk av motorisert transport skal det i etterkant sendes melding til forvaltningsmyndigheten

§ 7 Spesifiserte dispensasjonsbestemmelser

Forvaltningsmyndigheten kan etter søknad gi dispensasjon til:

- a) istandsetting, vedlikehold og skjøtsel av kulturminner
- b) tiltak i forbindelse med forvaltning av vilt og fisk
- c) nødvendig uttransport av felt elg og hjort med annet kjøretøy enn lett terrenggående beltekjøretøy som nevnt i § 6 andre ledd bokstav b
- d) merking og rydding av nye stier
- e) avgrenset bruk av naturreservatet for aktiviteter nevnt i § 3 andre ledd bokstav d
- f) oppsetting og vedlikehold av gjerder
- g) øvingskjøring for formål nevnt i § 6 første ledd
- h) nødvendig motorferdsel i forbindelse med tiltak nevnt i § 4 bokstav g og § 7 bokstav b og f
- i) oppgradering og fornyelse av kraftledninger som ikke faller inn under § 4
- j) nødvendig motorferdsel i forbindelse med drift og vedlikehold av eksisterende energi- og kraftanlegg, samt oppgradering eller fornyelse av eksisterende kraftlinjer
- k) nødvendig bruk av lett terrengkjøretøy på barmark ved utøvelse av reindrift
- l) start og landing med helikopter i forbindelse med reindrift

For reindriften kan det gis flerårige tillatelser som koordineres med og tas inn i distriktsplan i henhold til reindriftenloven.

§ 8 Generelle dispensasjonsbestemmelser

Forvaltningsmyndigheten kan gjøre unntak fra forskriften dersom det ikke strider mot vernevedtakets formål og ikke kan påvirke verneverdiene nevneverdig, eller dersom sikkerhetshensyn eller hensynet til vesentlige samfunnsinteresser gjør det nødvendig, jf. naturmangfoldloven § 48.

§ 9 Skjøtsel

Forvaltningsmyndigheten, eller den forvaltningsmyndigheten bestemmer, kan iverksette tiltak for å opprettholde eller oppnå den natur- eller kulturtilstand som er formålet med vernet, jf. naturmangfoldloven § 47.

§ 10 Forvaltningsplan

Det kan utarbeides forvaltningsplan med nærmere retningslinjer for forvaltning av naturreservatet. Forvaltningsplanen kan inneholde nærmere retningslinjer for gjennomføring av skjøtsel. Samiske interesser skal ivaretas i den forvaltningsordning som etableres.

§ 11 Forvaltningsmyndighet

Miljødirektoratet fastsetter hvem som skal ha forvaltningsmyndighet etter denne forskriften.

§ 12 Ikrafttredelse

Denne forskriften trer i kraft straks.

Forskrift for vern av Danielåsen naturreservat i Grane kommune i Nordland fylke

Fastsatt ved kongelig resolusjon ... med hjemmel i lov 19. juni 2009 nr.100 om forvaltning av naturens mangfold (naturmangfoldloven) § 34, jf. § 37 og § 62. Fremmet av Klima- og miljødepartementet.

§ 1 Formål

Formålet med forskriften er å bevare et rikt skogområde med truet, sjelden og sårbar natur, med dets biologiske mangfold i form av naturtyper, arter, økosystemer og økologiske prosesser. Området har særlig betydning for biologisk mangfold med den kalkpåvirkede granskogen på høy bonitet og innslag av furuskog med naturskogs kvalitet. Området er typisk for regionen.

Det er en målsetting å beholde verneverdiene i best mulig tilstand, og eventuelt videreutvikle dem.

Formålet omfatter også bevaring av det samiske naturgrunnlaget.

§ 2 Geografisk avgrensning

Naturreservatet berører følgende gnr./bnr.: 77/1, 79/1 og 83/2 i Grane kommune. Naturreservatet dekker et totalareal på 12713 dekar.

Grensene for naturreservatet går fram av kart datert Klima- og miljødepartementet... De nøyaktige grensene for naturreservatet skal avmerkes i marka. Knekkpunktene skal koordinatfestes.

Verneforskriften med kart oppbevares i Grane kommune, hos Statsforvalteren i Nordland, i Miljødirektoratet og i Klima- og miljødepartementet.

§ 3 Vernebestemmelser

I naturreservatet må ingen foreta noe som forringer verneverdiene angitt i verneformålet. I naturreservatet gjelder følgende vernebestemmelser:

- a) vegetasjonen, herunder døde busker og trær, er vernet mot skade og ødeleggelse. Det er forbudt å fjerne planter og sopp (inkludert lav), eller deler av disse, fra naturreservatet. Planting eller såing av trær og annen vegetasjon er forbudt
- b) dyrelivet, herunder reirplasser og hiområder, er vernet mot skade, ødeleggelse og unødig forstyrrelse. Utsetting av dyr er forbudt
- c) det må ikke iverksettes tiltak som kan endre naturmiljøet, som f.eks. oppføring av bygninger, anlegg, gjerder, andre varige eller midlertidige innretninger, parkering av campingvogner, brakker e.l., framføring av luftledninger, jordkabler, kloakkledninger, bygging av veier, drenering eller annen form for tørrlegging, uttak, oppfylling og lagring av masse, utføring av kloakk eller andre konsentrerte forurensningstilførsler, henleggelse av avfall, gjødsling, kalking eller bruk av kjemiske bekjempingsmidler. Forsøpling er forbudt. Opplistingen av tiltak er ikke uttømmende
- d) bruk av naturreservatet til større arrangementer er forbudt

§ 4 Generelle unntak fra vernebestemmelsene

Vernebestemmelsene i § 3 annet ledd er ikke til hinder for:

- a) sanking av bær og matsopp
- b) jakt, fangst og fiske i samsvar med gjeldende lovverk
- c) felling av store rovdyr i samsvar med gjeldende lovverk
- d) oppsetting av midlertidige mobile jakttårn for storviltjakt
- e) beiting
- f) utsetting av saltstein
- g) bålbrekking med tørrkvist fra bakken eller medbrakt ved i samsvar med gjeldende lovverk. Tørr gran og furu skal ikke felles
- h) rydding, merking og vedlikehold av eksisterende sti, avmerket på vernekartet
- i) vedlikehold av bygninger, anlegg og innretninger som er i bruk på vernetidspunktet
- j) drift og vedlikehold, samt istandsetting ved akutt utfall, av eksisterende energi- og kraftanlegg i verneområdet
- k) oppgradering eller fornyelse av kraftledninger for heving av spenningsnivå og økning av linetverrsnitt, når tiltaket ikke skader verneverdiene angitt i verneformålet nevneverdig
- l) reindriftens nødvendige uttak av bjørk og småvirke til brensel og for vedlikehold av lovlig oppsatte reingjerder og annet reindrifutstyr. Tørr gran og furu skal ikke felles
- m) nødvendig rydding og vedlikehold av eksisterende flyttleier og kjøretreaser i reindriften
- n) skjæring av skohøy, uttak av ris til gammer og uttak av materialer til duodji (tradisjonell samisk husflid) og tradisjonelle samiske bruksgjenstander, herunder uttak av rikuler på bjørk. Bestemmelsene gjelder ikke skjæring eller uttak av plantearter som står på den til enhver tid gjeldende norske rødliste eller uttak av plantearter som står på den til enhver tid gjeldende norske rødliste eller uttak av særegne vekstformer som rikuler på andre trær enn bjørk

§ 5 Regulering av ferdsel

All ferdsel skal skje varsomt og ta hensyn til vegetasjon, dyreliv og kulturminner.

I naturreservatet gjelder følgende bestemmelser om ferdsel:

- a) motorisert ferdsel til lands og til vanns er forbudt, herunder landing og start med luftfartøy
- b) utenom på eksisterende stier er bruk av sykkel og hest og kjerre samt ridning forbudt

§ 6 Generelle unntak fra ferdselsbestemmelsene

Ferdselsbestemmelsene i § 5 annet ledd er ikke til hinder for gjennomføring av militær operativ virksomhet og tiltak i forbindelse med ambulans-, politi-, brannvern-, rednings og oppsynsvirksomhet, samt gjennomføring av skjøtsels- og forvaltningsoppgaver som er bestemt av forvaltningsmyndigheten. Unntaket gjelder ikke øvingsvirksomhet.

Ferdselsbestemmelsene i § 5 annet ledd er ikke til hinder for:

- a) nødvendig motorferdsel i forbindelse med uttransport av syke og skadde bufe. Kjøretøy som benyttes skal være skånsomt mot markoverflaten. Det skal gis melding til ansvarlig oppsyn for verneområdet i forkant av kjøring

- b) nødvendig uttransport av felt elg og hjort med lett beltekjøretøy som ikke setter varige spor i terrenget
- c) nødvendig bruk av snøskuter på snødekt mark i forbindelse med reindrift. Leiekjørere for reineiere eller reindrifftsansvarlig må medbringe skriftlig dokumentasjon for avtale med oppdragsgiver
- d) landing og start med Forsvarets luftfartøy
- e) nødvendig motorisert ferdsel i forbindelse med akutt utfall eller fare for akutt utfall på eksisterende energi- og kraftanlegg. Ved bruk av motorisert transport skal det i etterkant sendes melding til forvaltningsmyndigheten
- f) bruk av snøskuter langs den eksisterende skuterløypen i sørøstre del av verneområdet. Unntaket gjelder bare når løypa er offisielt åpen

§ 7 Spesifiserte dispensasjonsbestemmelser

Forvaltningsmyndigheten kan etter søknad gi dispensasjon til:

- a) istandsetting, vedlikehold og skjøtsel av kulturminner
- b) tiltak i forbindelse med forvaltning av vilt og fisk
- c) nødvendig uttransport av felt elg og hjort med annet kjøretøy enn lett beltekjøretøy som nevnt i § 6 andre ledd bokstav b
- d) merking og rydding av nye stier
- e) avgrenset bruk av naturreservatet for aktiviteter nevnt i § 3 andre led bokstav d
- f) oppsetting og vedlikehold av gjerder og samleanlegg
- g) nødvendig motorferdsel i forbindelse med øvingsvirksomhet for formål nevnt i § 6 første ledd
- h) nødvendig motorferdsel i forbindelse med tiltak nevnt i § 4 bokstav f og § 7 bokstav b og f
- i) oppgradering og fornyelse av kraftledninger som ikke faller inn under § 4
- j) nødvendig motorferdsel i forbindelse med drift og vedlikehold av eksisterende energi- og kraftanlegg, samt oppgradering eller fornyelse av eksisterende kraftlinjer
- k) nødvendig bruk av lett terrengkjøretøy på barmark ved utøvelse av reindrift
- l) start og landing med helikopter ved utøvelse av reindrift
- m) gjenoppføring av bygninger, anlegg og innretninger som er ødelagt ved brann eller naturskade
- n) bruk av beltekjøretøy på vinterføre eller luftfartøy for transport av materialer til gjenoppføring av bygninger, anlegg og innretninger som er gått tapt ved brann eller naturskade

For reindriften kan det gis flerårige tillatelser som koordineres med og tas inn i distriktsplan i henhold til reindriftsloven.

§ 8 Generelle dispensasjonsbestemmelser

Forvaltningsmyndigheten kan gjøre unntak fra forskriften dersom det ikke strider mot vernevedtakets formål og ikke kan påvirke verneverdiene nevneverdig, eller dersom sikkerhetshensyn eller hensynet til vesentlige samfunnsinteresser gjør det nødvendig, jf. naturmangfoldloven § 48.

§ 9 Skjøtsel

Forvaltningsmyndigheten, eller den forvaltningsmyndigheten bestemmer, kan iverksette tiltak for å opprettholde eller oppnå den natur- eller kulturtilstand som er formålet med vernet, jf. naturmangfoldloven § 47.

§ 10 Forvaltningsplan

Det kan utarbeides forvaltningsplan med nærmere retningslinjer for forvaltning av naturreservatet. Forvaltningsplanen kan inneholde nærmere retningslinjer for gjennomføring av skjøtsel. Samiske interesser skal ivaretas i den forvaltningsordning som etableres.

§ 11 Forvaltningsmyndighet

Miljødirektoratet fastsetter hvem som skal ha forvaltningsmyndighet etter denne forskriften.

§ 12 Ikrafttredelse

Denne forskriften trer i kraft straks. Samtidig oppheves forskrift 10.11.2017 nr. 1748 om vern av Danielåsen naturreservat, Grane kommune, Nordland.

Forskrift for vern av Grytvåvatnet naturreservat i Vefsn kommune i Nordland fylke

Fastsatt ved kongelig resolusjon ... med hjemmel i lov 19. juni 2009 nr.100 om forvaltning av naturens mangfold (naturmangfoldloven) § 34, jf. § 37 og § 62. Fremmet av Klima- og miljødepartementet.

§ 1 Formål

Formålet med forskriften er å bevare et rikt naturområde med truet, sjelden og sårbar natur, med sitt biologiske mangfold i form av naturtyper, økosystemer, arter og naturlige økologiske prosesser. Området har stor betydning for biologisk mangfold ved at det er leveområde for flere arter knyttet til edelløvskog og gammel barskog.

Det er en målsetting å beholde verneverdiene i best mulig tilstand, og eventuelt videreutvikle dem.

Formålet omfatter også bevaring av det samiske naturgrunnet.

§ 2 Geografisk avgrensning

Naturreservatet berører gnr./bnr. 245/2 i Vefsn kommune. Naturreservatet dekker et totalareal på 3099 dekar.

Grensene for naturreservatet går fram av kart datert Klima- og miljødepartementet...

De nøyaktige grensene for naturreservatet skal avmerkes i marka. Knekkpunktene skal koordinatfestes.

Verneforskriften med kart oppbevares i Vefsn kommune, hos Statsforvalteren i Nordland, i Miljødirektoratet og i Klima- og miljødepartementet.

§ 3 Vernebestemmelser

I naturreservatet må ingen foreta noe som forringer verneverdiene angitt i verneformålet.

I naturreservatet gjelder følgende vernebestemmelser:

- a) vegetasjonen, herunder døde busker og trær, er vernet mot skade og ødeleggelse. Det er forbudt å fjerne planter og sopp (inkludert lav), eller deler av disse, fra naturreservatet. Planting eller såing av trær og annen vegetasjon er forbudt
- b) dyrelivet, herunder reirplasser og hiområder, er vernet mot skade, ødeleggelse og unødig forstyrrelse. Utsetting av dyr er forbudt
- c) det må ikke iverksettes tiltak som kan endre naturmiljøet, som f.eks. oppføring av bygninger, anlegg, gjerder, andre varige eller midlertidige innretninger, parkering av campingvogner, brakker e.l., framføring av luftledninger, jordkabler, kloakkledninger, bygging av veier, drenering eller annen form for tørrlegging, uttak, oppfylling og lagring av masse, utføring av kloakk eller andre konsentrerte forurensningstilførsler, henleggelse av avfall, gjødsling, kalking eller bruk av kjemiske bekjempingsmidler. Forsøpling er forbudt. Opplistingen av tiltak er ikke uttømmende
- d) bruk av naturreservatet til større arrangementer er forbudt

§ 4 Generelle unntak fra vernebestemmelsene

Vernebestemmelsene i § 3 annet ledd er ikke til hinder for:

- a) sanking av bær og matsopp
- b) jakt og fangst i samsvar med gjeldende lovverk
- c) felling av store rovdyr i samsvar med gjeldende lovverk
- d) beiting
- e) utsetting av saltsteiner
- f) bålrensing med tørrkvist fra bakken eller medbrakt ved i samsvar med gjeldende lovverk. Tørr gran og furu skal ikke felles
- g) rydding, merking og vedlikehold av eksisterende stier avmerket på vernekartet
- h) drift og vedlikehold, samt istandsetting ved akutt utfall, på eksisterende energi- og kraftanlegg i verneområdet
- i) oppgradering eller fornyelse av kraftledninger for heving av spenningsnivå og økning av linetverrsnitt, når tiltaket ikke skader verneverdiene angitt i verneformålet nevneverdig
- j) reindriftens nødvendige uttak av bjørk og småvirke til brensel og for vedlikehold av lovlig oppsatte reingjerder og annet reindrifutstyr. Tørr gran og furu skal ikke felles
- k) nødvendig rydding og vedlikehold av eksisterende flyttleier og kjøretreaser i reindriften
- l) skjæring av skohøy, uttak av ris til gammer og uttak av materialer til duodji (tradisjonell samisk husflid) og tradisjonelle samiske bruksgjenstander, herunder uttak av rikuler på bjørk. Bestemmelsene gjelder ikke skjæring eller uttak av plantearter som står på den til enhver tid gjeldende norske rødliste eller uttak av særegne vekstformer som rikuler på andre trær enn bjørk

§ 5 Regulering av ferdsel

All ferdsel skal skje varsomt og ta hensyn til vegetasjon, dyreliv og kulturminner.

I naturreservatet gjelder følgende bestemmelser om ferdsel:

- a) motorisert ferdsel til lands og til vanns er forbudt, herunder landing og start med luftfartøy
- b) utenom på eksisterende stier er bruk av sykkel og hest og kjerre samt ridning forbudt

§ 6 Generelle unntak fra ferdselsbestemmelsene

Ferdselsbestemmelsene i § 5 annet ledd er ikke til hinder for gjennomføring av militær operativ virksomhet og tiltak i forbindelse med ambulanse-, politi-, brannvern-, rednings og oppsynsvirksomhet, samt gjennomføring av skjøtsels- og forvaltningsoppgaver som er bestemt av forvaltningsmyndigheten. Unntaket gjelder ikke øvingsvirksomhet.

Ferdselsbestemmelsene i § 5 annet ledd er ikke til hinder for:

- a) nødvendig motorferdsel i forbindelse med uttransport av syke og skadde bufe. Kjøretøy som benyttes skal være skånsomt mot markoverflaten. Det skal gis melding til ansvarlig oppsyn for verneområdet i forkant av kjøring

- b) nødvendig uttransport av felt elg og hjort med lett beltekjøretøy som ikke setter varige spor i terrenget
- c) nødvendig bruk av snøskuter på snødekt mark i forbindelse med reindrift. Leiekjørere for reineiere eller reindrifansvarlig må medbringe skriftlig dokumentasjon for avtale med oppdragsgiver
- d) landing og start med Forsvarets luftfartøy
- e) nødvendig motorisert ferdsel i forbindelse med akutt utfall eller fare for akutt utfall på eksisterende energi- og kraftanlegg inntil verneområdet. Ved bruk av motorisert transport skal det i etterkant sendes melding til forvaltningsmyndigheten

§ 7 Spesifiserte dispensasjonsbestemmelser

Forvaltningsmyndigheten kan etter søknad gi dispensasjon til:

- a) istandsetting, vedlikehold og skjøtsel av kulturminner
- b) tiltak i forbindelse med forvaltning av vilt og fisk
- c) nødvendig uttransport av felt elg og hjort med annet kjøretøy enn lett terrenggående beltekjøretøy som nevnt i § 6 andre ledd bokstav b
- d) merking og rydding av nye stier
- e) avgrenset bruk av naturreservatet for aktiviteter nevnt i § 3 andre ledd bokstav d
- f) oppsetting og vedlikehold av gjerder
- g) øvingskjøring for formål nevnt i § 6 første ledd
- h) nødvendig motorferdsel i forbindelse med tiltak nevnt i § 4 bokstav e og § 7 bokstav b og f
- i) oppgradering og fornyelse av kraftledninger som ikke faller inn under § 4
- j) legging av fiberkabel langs eksisterende kraftlinjetrasè
- k) nødvendig motorferdsel i forbindelse med drift og vedlikehold av eksisterende energi- og kraftanlegg, samt oppgradering eller fornyelse av eksisterende kraftlinjer og fiberkabel
- l) nødvendig oppgradering av gammel anleggsvei til tunnelutløp ved Grytåvatnet
- m) nødvendig oppgradering eller fornyelse av eksisterende tunnelutløp ved Grytåvatnet
- n) nødvendig bruk av lett terrengkjøretøy på barmark ved utøvelse av reindrift
- o) start og landing med helikopter i forbindelse med reindrift

For reindriften kan det gis flerårige tillatelser som koordineres med og tas inn i distriktsplan i henhold til reindriftenloven.

§ 8 Generelle dispensasjonsbestemmelser

Forvaltningsmyndigheten kan gjøre unntak fra forskriften dersom det ikke strider mot vernevedtakets formål og ikke kan påvirke verneverdiene nevneverdig, eller dersom sikkerhetshensyn eller hensynet til vesentlige samfunnsinteresser gjør det nødvendig, jf. naturmangfoldloven § 48.

§ 9 Skjøtsel

Forvaltningsmyndigheten, eller den forvaltningsmyndigheten bestemmer, kan iverksette tiltak for å opprettholde eller oppnå den natur- eller kulturtilstand som er formålet med vernet, jf. naturmangfoldloven § 47.

§ 10 Forvaltningsplan

Det kan utarbeides forvaltningsplan med nærmere retningslinjer for forvaltning av naturreservatet. Forvaltningsplanen kan inneholde nærmere retningslinjer for gjennomføring av skjøtsel. Samiske interesser skal ivaretas i den forvaltningsordning som etableres.

§ 11 Forvaltningsmyndighet

Miljødirektoratet fastsetter hvem som skal ha forvaltningsmyndighet etter denne forskriften.

§ 12 Ikrafttredelse

Denne forskriften trer i kraft straks.

Forskrift for vern av Holmvasdalen naturreservat i Grane kommune i Nordland fylke

Fastsatt ved kongelig resolusjon ... med hjemmel i lov 19. juni 2009 nr.100 om forvaltning av naturens mangfold (naturmangfoldloven) § 34, jf. § 37 og § 62. Fremmet av Klima- og miljødepartementet.

§ 1 Formål

Formålet med forskriften er å bevare et relativt lite påvirket naturområde med dets samlede naturvariasjon i form av arter, naturtyper, økosystemer og et stort biologisk mangfold, og de naturlige geologiske og økologiske prosesser. Området er egenartet i form av at det har en stor forekomst av gammel naturskog, et stort innslag av rike skogtyper og et rikt arts mangfold. Området har med denne bakgrunn en særskilt pedagogisk og vitenskapelig betydning.

Ivaretagelse av naturgrunnet innenfor naturreservatet er viktig for samisk kultur og næringsutnyttelse. Området skal kunne brukes til reindrift.

§ 2 Geografisk avgrensning

Naturreservatet berører følgende gnr./bnr.: 1/1, 3/1, 58/1, 58/4, 59/1, 60/1 og 61/1 i Grane kommune. Naturreservatet dekker et totalareal på ca. 75 km².

Grensene for naturreservatet går fram av kart datert Klima- og miljødepartementet... De nøyaktige grensene for naturreservatet skal avmerkes i marka. Knekkpunktene skal koordinatfestes.

Verneforskriften med kart oppbevares i Grane kommune, hos Statsforvalteren i Nordland, i Miljødirektoratet og i Klima- og miljødepartementet.

§ 3 Vernebestemmelser

I naturreservatet må ingen foreta noe som forringer verneverdiene angitt i verneformålet. I naturreservatet gjelder følgende vernebestemmelser:

- a) vegetasjonen, herunder døde busker og trær, er vernet mot skade og ødeleggelse. Det er forbudt å fjerne planter og sopp (inkludert lav), eller deler av disse, fra naturreservatet. Planting eller såing av trær og annen vegetasjon er forbudt
- b) dyrelivet, herunder reirplasser og hiområder, er vernet mot skade, ødeleggelse og unødig forstyrrelse. Utsetting av dyr er forbudt
- c) det må ikke iverksettes tiltak som kan endre naturmiljøet, som f.eks. oppføring av bygninger, anlegg, gjerder, andre varige eller midlertidige innretninger, parkering av campingvogner, brakker e.l., framføring av luftledninger, jordkabler, kloakkledninger, bygging av veier, drenering eller annen form for tørrlegging, uttak, oppfylling og lagring av masse, utføring av kloakk eller andre konsentrerte forurensningstilførsler, henleggelse av avfall, gjødsling, kalking eller bruk av kjemiske bekjempingsmidler. Forsøpling er forbudt. Opplistingen av tiltak er ikke uttømmende

- d) bruk av naturreservatet til større arrangementer er forbudt

§ 4 Generelle unntak fra vernebestemmelsene

Vernebestemmelsene i § 3 annet ledd er ikke til hinder for:

- a) sanking av bær og matsopp
- b) jakt, fangst og fiske i samsvar med gjeldende lovverk
- c) felling av store rovdyr i samsvar med gjeldende lovverk
- d) oppsetting av midlertidige mobile jakttårn for storviltjakt
- e) beiting
- f) utsetting av saltsteiner
- g) bålbrekking med tørrkvist fra bakken eller medbrakt ved i samsvar med gjeldende lovverk. Tørr gran og furu skal ikke felles
- h) rydding, merking og vedlikehold av eksisterende stier avmerket på vernekartet
- i) vedlikehold av eksisterende anlegg og bygninger i henhold til standard på vernetidspunktet
- j) drift og vedlikehold, samt istandsetting ved akutt utfall på eksisterende energi- og kraftanlegg i verneområdet.
- k) oppgradering eller fornyelse av kraftledninger for heving av spenningsnivå og økning av linetverrsnitt, når tiltaket ikke skader verneverdiene angitt i verneformålet nevneverdig
- l) reindriftens nødvendige uttak av bjørk og småvirke til brensel og for vedlikehold av lovlig oppsatte reingjerder og annet reindrifutstyr. Tørr gran og furu skal ikke felles
- m) nødvendig rydding og vedlikehold av eksisterende flyttleier og kjøretreaser i reindriften
- n) skjæring av skohøy, uttak av ris til gammer og uttak av materialer til duodji (tradisjonell samisk husflid) og tradisjonelle samiske bruksgjenstander, herunder uttak av rikuler på bjørk. Bestemmelsene gjelder ikke skjæring eller uttak av plantearter som står på den til enhver tid gjeldende norske rødliste eller uttak av særegne vekstformer som rikuler på andre trær enn bjørk
- o) oppgradering og vedlikehold av gammel anleggsvei til Holmvassås i henhold til standard for landbruksvei klasse 7
- p) nødvendig vedlikehold av jernbaneanlegget med alle tilhørende elementer, inkludert vegetasjonsregulering av hensyn til jernbanedriften. Inkluderer også elektrifisering av jernbanestrekningen

§ 5 Regulering av ferdsel

All ferdsel skal skje varsomt og ta hensyn til vegetasjon, dyreliv og kulturminner.

I naturreservatet gjelder følgende bestemmelser om ferdsel:

- a) motorisert ferdsel til lands og til vanns er forbudt, herunder landing og start med luftfartøy
- b) utenom på eksisterende stier er bruk av sykkel og hest og kjerre samt ridning forbudt

§ 6 Generelle unntak fra ferdselsbestemmelsene

Ferdselsbestemmelsene i § 5 annet ledd er ikke til hinder for gjennomføring av militær operativ virksomhet og tiltak i forbindelse med ambulans-, politi-, brannvern-, rednings og

oppsynsvirksomhet, samt gjennomføring av skjøtsels- og forvaltningsoppgaver som er bestemt av forvaltningsmyndigheten. Unntaket gjelder ikke øvingsvirksomhet.

Ferdselsbestemmelsene i § 5 annet ledd er ikke til hinder for:

- a) nødvendig motorferdsel i forbindelse med uttransport av syke og skadde bufe. Kjøretøy som benyttes skal være skånsomt mot markoverflaten. Det skal gis melding til ansvarlig oppsyn for verneområdet i forkant av kjøring.
- b) nødvendig uttransport av felt elg og hjort med lett beltekjøretøy som ikke setter varige spor i terrenget
- c) nødvendig bruk av snøskuter på snødekt mark i forbindelse med reindrift. Leiekjørere for reineiere eller reindrifansvarlig må medbringe skriftlig dokumentasjon for avtale med oppdragsgiver
- d) landing og start med Forsvarets luftfartøy
- e) nødvendig motorisert ferdsel i forbindelse med akutt utfall eller fare for akutt utfall på eksisterende energi- og kraftanlegg. Ved bruk av motorisert transport skal det i etterkant sendes melding til forvaltningsmyndigheten
- f) bruk av jernbanelinja gjennom området, og nødvendig transport inn til jernbaneanlegget på anleggsvei til Holmvassås

§ 7 Spesifiserte dispensasjonsbestemmelser

Forvaltningsmyndigheten kan etter søknad gi dispensasjon til:

- a) istandsetting, vedlikehold og skjøtsel av kulturminner
- b) tiltak i forbindelse med forvaltning av vilt og fisk
- c) nødvendig uttransport av felt elg og hjort med annet kjøretøy enn lett terrenggående beltekjøretøy som nevnt i § 6 andre ledd bokstav b
- d) merking og rydding av nye stier
- e) avgrenset bruk av reservatet som angitt i § 3 andre ledd bokstav d
- f) oppsetting og vedlikehold av gjerder
- g) øvingskjøring for formål nevnt i § 6, første ledd
- h) nødvendig motorferdsel i forbindelse med aktiviteter nevnt i § 4 bokstav f og o og § 7 bokstav b og q
- i) oppgradering og fornyelse av kraftledninger som ikke faller inn under § 4
- j) nødvendig motorferdsel i forbindelse med drift og vedlikehold, samt oppgradering og fornyelse av eksisterende kraftlinje
- k) nødvendig bruk av lett terrengkjøretøy på barmark ved utøvelse av reindrift
- l) start og landing med helikopter i forbindelse med reindrift
- m) gjenoppføring av anlegg og innretninger som er gått tapt ved brann eller naturskade
- n) bruk av beltekjøretøy på vinterføre eller luftfartøy for transport av materialer til gjenoppføring av anlegg og innretninger som er gått tapt ved brann eller naturskade
- o) uttak av torv til vedlikehold av gammer og hytter i naturreservatet.
- p) bruk av reservatet i miljøtilpasset reiselivsvirksomhet i samsvar med en plan som skal være godkjent av forvaltningsmyndigheten
- q) oppkjøring av skiløype til gapahuk ved Meisfjærtjønn

For reindriften kan det gis flerårige tillatelser som koordineres med og tas inn i distriktsplan i henhold til reindriftsloven.

§ 8 Generelle dispensasjonsbestemmelser

Forvaltningsmyndigheten kan gjøre unntak fra forskriften dersom det ikke strider mot vernevedtakets formål og ikke kan påvirke verneverdiene nevneverdig, eller dersom sikkerhetshensyn eller hensynet til vesentlige samfunnsinteresser gjør det nødvendig, jf. naturmangfoldloven § 48.

§ 9 Skjøtsel

Forvaltningsmyndigheten, eller den forvaltningsmyndigheten bestemmer, kan iverksette tiltak for å opprettholde eller oppnå den natur- eller kulturtilstand som er formålet med vernet, jf. naturmangfoldloven § 47.

§ 10 Forvaltningsplan

Det kan utarbeides forvaltningsplan med nærmere retningslinjer for forvaltning av naturreservatet. Forvaltningsplanen kan inneholde nærmere retningslinjer for gjennomføring av skjøtsel. Samiske interesser skal ivaretas i den forvaltningsordning som etableres.

§ 11 Forvaltningsmyndighet

Miljødirektoratet fastsetter hvem som skal ha forvaltningsmyndighet etter denne forskriften.

§ 12 Ikrafttredelse

Denne forskriften trer i kraft straks. Samtidig oppheves forskrift 19.12.2008 nr. 1466 om verneplan for skog. Vedlegg 13. Holmvassdalen naturreservat, Grane kommune, Nordland.

Forskrift for vern av Kappfjellmoen naturreservat i Grane kommune i Nordland fylke

Fastsatt ved kongelig resolusjon ... med hjemmel i lov 19. juni 2009 nr.100 om forvaltning av naturens mangfold (naturmangfoldloven) § 34, jf. § 37 og § 62. Fremmet av Klima- og miljødepartementet.

§ 1 Formål

Formålet med forskriften er å bevare et variert skogs- og bekkekløftområde med truet, sjelden og sårbar natur med sitt biologiske mangfold i form av naturtyper, økosystemer, arter og naturlige økologiske prosesser. Området har stor betydning for biologisk mangfold ved at det er leveområde for en rekke arter knyttet til kalkrik granskog og dels boreal regnskog.

Det er en målsetting å beholde verneverdiene i best mulig tilstand, og eventuelt videreutvikle dem.

Formålet omfatter også bevaring av det samiske naturgrunnet.

§ 2 Geografisk avgrensning

Naturreservatet berører følgende gnr./bnr.: 81/1 i Grane kommune.

Naturreservatet dekker et totalareal på 120 dekar.

Grensene for naturreservatet går fram av kart datert Klima- og miljødepartementet...

De nøyaktige grensene for naturreservatet skal avmerkes i marka. Knekkpunktene skal koordinatfestes.

Verneforskriften med kart oppbevares i Grane kommune, hos Statsforvalteren i Nordland, i Miljødirektoratet og i Klima- og miljødepartementet.

§ 3 Vernebestemmelser

I naturreservatet må ingen foreta noe som forringer verneverdiene angitt i verneformålet.

I naturreservatet gjelder følgende vernebestemmelser:

- a) vegetasjonen, herunder døde busker og trær, er vernet mot skade og ødeleggelse. Det er forbudt å fjerne planter og sopp (inkludert lav), eller deler av disse, fra naturreservatet. Planting eller såing av trær og annen vegetasjon er forbudt
- b) dyrelivet, herunder reirplasser og hiområder, er vernet mot skade, ødeleggelse og unødig forstyrrelse. Utsetting av dyr er forbudt
- c) det må ikke iverksettes tiltak som kan endre naturmiljøet, som f.eks. oppføring av bygninger, anlegg, gjerder, andre varige eller midlertidige innretninger, parkering av campingvogner, brakker e.l., framføring av luftledninger, jordkabler, kloakkledninger, bygging av veier, drenering eller annen form for tørrlegging, uttak, oppfylling og lagring av masse, utføring av kloakk eller andre konsentrerte forurensningstilførsler, henleggelse av avfall, gjødsling, kalking eller bruk av kjemiske bekjempingsmidler. Forsøpling er forbudt. Opplistingen av tiltak er ikke uttømmende

- d) bruk av naturreservatet til større arrangementer er forbudt

§ 4 Generelle unntak fra vernebestemmelsene

Vernebestemmelsene i § 3 annet ledd er ikke til hinder for:

- a) sanking av bær og matsopp
- b) jakt, fangst og fiske i samsvar med gjeldende lovverk
- c) felling av store rovdyr i samsvar med gjeldende lovverk
- d) beiting
- e) utsetting av saltsteiner
- f) bålbrekking med tørrkvist fra bakken eller medbrakt ved i samsvar med gjeldende lovverk. Tørr gran og furu skal ikke felles
- g) reindriftens nødvendige uttak av bjørk for vedlikehold av lovlig oppsatte reingjerder og annet reindrifutstyr
- h) nødvendig rydding og vedlikehold av eksisterende flyttleier og kjøretraséer i reindriften
- i) skjæring av skohøy, uttak av ris til gammer og uttak av materialer til duodji (tradisjonell samisk husflid) og tradisjonelle samiske bruksgjenstander, herunder uttak av rikuler på bjørk. Bestemmelsene gjelder ikke skjæring eller uttak av plantearter som står på den til enhver tid gjeldende norske rødliste eller uttak av særegne vekstformer som rikuler på andre trær enn bjørk

§ 5 Regulering av ferdsel

All ferdsel skal skje varsomt og ta hensyn til vegetasjon, dyreliv og kulturminner.

I naturreservatet gjelder følgende bestemmelser om ferdsel:

- a) motorisert ferdsel til lands og til vanns er forbudt, herunder landing og start med luftfartøy
- b) utenom på eksisterende stier er bruk av sykkel og hest og kjerre samt ridning forbudt

§ 6 Generelle unntak fra ferdselsbestemmelsene

Ferdselsbestemmelsene i § 5 annet ledd er ikke til hinder for gjennomføring av militær operativ virksomhet og tiltak i forbindelse med ambulanse-, politi-, brannvern-, rednings og oppsynsvirksomhet, samt gjennomføring av skjøtsels- og forvaltningsoppgaver som er bestemt av forvaltningsmyndigheten. Unntaket gjelder ikke øvingsvirksomhet.

Ferdselsbestemmelsene i § 5 annet ledd er ikke til hinder for:

- a) nødvendig motorferdsel i forbindelse med uttransport av syke og skadde bufe. Kjøretøy som benyttes skal være skånsomt mot markoverflaten. Det skal gis melding til ansvarlig oppsyn for verneområdet i forkant av kjøring
- b) nødvendig uttransport av felt elg og hjort med lett beltekjøretøy som ikke setter varige spor i terrenget
- c) nødvendig bruk av snøskuter på snødekt mark i forbindelse med reindrift. Leiekjørere for reineiere eller reindrifansvarlig må medbringe skriftlig dokumentasjon for avtale med oppdragsgiver
- d) landing og start med Forsvarets luftfartøy

- e) nødvendig motorisert ferdsel i forbindelse med akutt utfall eller fare for akutt utfall på eksisterende energi- og kraftanlegg. Ved bruk av motorisert transport skal det i etterkant sendes melding til forvaltningsmyndigheten

§ 7 Spesifiserte dispensasjonsbestemmelser

Forvaltningsmyndigheten kan etter søknad gi dispensasjon til:

- a) istandsetting, vedlikehold og skjøtsel av kulturminner
- b) tiltak i forbindelse med forvaltning av vilt og fisk
- c) nødvendig uttransport av felt elg og hjort med annet kjøretøy enn lett terrenggående beltekjøretøy som nevnt i § 6 andre ledd bokstav b
- d) merking og rydding av nye stier
- e) avgrenset bruk av naturreservatet for aktiviteter nevnt i § 3 andre ledd bokstav d
- f) oppsetting og vedlikehold av gjerder
- g) øvingskjøring for formål nevnt i § 6 første ledd
- h) nødvendig motorferdsel i forbindelse med tiltak nevnt i § 4 bokstav e og § 7 bokstav b og f
- i) nødvendig bruk av lett terrengkjøretøy på barmark ved utøvelse av reindrift
- j) start og landing med helikopter i forbindelse med reindrift

For reindriften kan det gis flerårige tillatelser som koordineres med og tas inn i distriktsplan i henhold til reindriftsloven.

§ 8 Generelle dispensasjonsbestemmelser

Forvaltningsmyndigheten kan gjøre unntak fra forskriften dersom det ikke strider mot vernevedtakets formål og ikke kan påvirke verneverdiene nevneverdig, eller dersom sikkerhetshensyn eller hensynet til vesentlige samfunnsinteresser gjør det nødvendig, jf. naturmangfoldloven § 48.

§ 9 Skjøtsel

Forvaltningsmyndigheten, eller den forvaltningsmyndigheten bestemmer, kan iverksette tiltak for å opprettholde eller oppnå den natur- eller kulturtilstand som er formålet med vernet, jf. naturmangfoldloven § 47.

§ 10 Forvaltningsplan

Det kan utarbeides forvaltningsplan med nærmere retningslinjer for forvaltning av naturreservatet. Forvaltningsplanen kan inneholde nærmere retningslinjer for gjennomføring av skjøtsel. Samiske interesser skal ivaretas i den forvaltningsordning som etableres.

§ 11 Forvaltningsmyndighet

Miljødirektoratet fastsetter hvem som skal ha forvaltningsmyndighet etter denne forskriften.

§ 12 Ikrafttredelse

Denne forskriften trer i kraft straks.

Forskrift for vern av Litlfiplingdalselva naturreservat i Grane kommune i Nordland fylke

Fastsatt ved kongelig resolusjon ... med hjemmel i lov 19. juni 2009 nr.100 om forvaltning av naturens mangfold (naturmangfoldloven) § 34, jf. § 37 og § 62. Fremmet av Klima- og miljødepartementet.

§ 1 Formål

Formålet med forskriften er å bevare et område med truet, sjelden og sårbar natur, samt å bevare ei velarrondert og tilnærmet urørt bekkekløft med sitt biologiske mangfold i form av naturtyper, økosystemer, arter og naturlige økologiske prosesser. Området har særlig betydning for biologisk mangfold spesielt knyttet til fuktig lokalklima og kalkrik vegetasjon, og spesielt interessant er Lobarion-samfunn på gran og einer. Området har særskilt naturvitenskapelig verdi.

Det er en målsetting å beholde verneverdiene i best mulig tilstand, og eventuelt videreutvikle dem.

Formålet omfatter også bevaring av det samiske naturgrunnet.

§ 2 Geografisk avgrensning

Naturreservatet berører følgende gnr./bnr.: 70/1, 73/1, 74/1 i Grane kommune. Naturreservatet dekker et totalareal på 3070 dekar.

Grensene for naturreservatet går fram av kart datert Klima- og miljødepartementet...

De nøyaktige grensene for naturreservatet skal avmerkes i marka. Knekkpunktene skal koordinatfestes.

Verneforskriften med kart oppbevares i Grane kommune, hos Statsforvalteren i Nordland, i Miljødirektoratet og i Klima- og miljødepartementet. Det samme gjelder jordskiftekartet som lages etter grensemerking.

§ 3 Vernebestemmelser

I naturreservatet må ingen foreta noe som forringer verneverdiene angitt i verneformålet.

I naturreservatet gjelder følgende vernebestemmelser:

- a) vegetasjonen, herunder døde busker og trær, er vernet mot skade og ødeleggelse. Det er forbudt å fjerne planter og sopp (inkludert lav), eller deler av disse, fra naturreservatet. Planting eller såing av trær og annen vegetasjon er forbudt
- b) dyrelivet, herunder reirplasser og hiområder, er vernet mot skade, ødeleggelse og unødig forstyrrelse. Utsetting av dyr er forbudt
- c) det må ikke iverksettes tiltak som kan endre naturmiljøet, som f.eks. oppføring av bygninger, anlegg, gjerder, andre varige eller midlertidige innretninger, parkering av campingvogner, brakker e.l., framføring av luftledninger, jordkabler, kloakkledninger, bygging av veier, drenering eller annen form for tørrlegging, uttak, oppfylling og lagring av masse, utføring av kloakk eller andre konsentrerte forurensningstilførsler, henleggelse

- av avfall, gjødsling, kalking eller bruk av kjemiske bekjempingsmidler. Forsøpling er forbudt. Opplistingen av tiltak er ikke uttømmende
- d) bruk av naturreservatet til større arrangementer er forbudt

§ 4 Generelle unntak fra vernebestemmelsene

Vernebestemmelsene i § 3 annet ledd er ikke til hinder for:

- a) sanking av bær og matsopp
- b) jakt, fangst og fiske i samsvar med gjeldende lovverk
- c) felling av store rovdyr i samsvar med gjeldende lovverk
- d) oppsetting av midlertidige mobile jakttårn for storviltjakt
- e) beiting
- f) utsetting av saltsteiner
- g) bålrensning med tørrkvist fra bakken eller medbrakt ved i samsvar med gjeldende lovverk. Tørr gran og furu skal ikke felles
- h) drift og vedlikehold, samt istandsetting ved akutt utfall, av eksisterende energi- og kraftanlegg i verneområdet
- i) oppgradering eller fornyelse av kraftledninger for heving av spenningsnivå og økning av linetverrsnitt, når tiltaket ikke skader verneverdiene angitt i verneformålet nevneverdig
- j) reindriftens nødvendige uttak av bjørk og småvirke til brensel og for vedlikehold av lovlig oppsatte reingjerder og annet reindrifutstyr. Tørr gran og furu skal ikke felles
- k) nødvendig rydding og vedlikehold av eksisterende flyttleier og kjøretreaser i reindriften
- l) skjæring av skohøy, uttak av ris til gammer og uttak av materialer til duodji (tradisjonell samisk husflid) og tradisjonelle samiske bruksgjenstander, herunder uttak av rikuler på bjørk. Bestemmelsene gjelder ikke skjæring eller uttak av plantearter som står på den til enhver tid gjeldende norske rødliste eller uttak av plantearter som står på den til enhver tid gjeldende norske rødliste eller uttak av særegne vekstformer som rikuler på andre trær enn bjørk

§ 5 Regulering av ferdsel

All ferdsel skal skje varsomt og ta hensyn til vegetasjon, dyreliv og kulturminner.

I naturreservatet gjelder følgende bestemmelser om ferdsel:

- a) motorisert ferdsel til lands og til vanns er forbudt, herunder landing og start med luftfartøy
- b) utenom på eksisterende stier er bruk av sykkel og hest og kjerre samt ridning forbudt

§ 6 Generelle unntak fra ferdselsbestemmelsene

Ferdselsbestemmelsene i § 5 annet ledd er ikke til hinder for gjennomføring av militær operativ virksomhet og tiltak i forbindelse med ambulanse-, politi-, brannvern-, rednings og oppsynsvirksomhet, samt gjennomføring av skjøtsels- og forvaltningsoppgaver som er bestemt av forvaltningsmyndigheten. Unntaket gjelder ikke øvingsvirksomhet.

Ferdselsbestemmelsene i § 5 annet ledd er ikke til hinder for:

- a) nødvendig motorferdsel i forbindelse med uttransport av syke og skadde bufe. Kjøretøy som benyttes skal være skånsomt mot markoverflaten. Det skal gis melding til ansvarlig oppsyn for verneområdet i forkant av kjøring
- b) nødvendig uttransport av felt elg og hjort med lett beltekjøretøy som ikke setter varige spor i terrenget
- c) nødvendig bruk av snøskuter på snødekt mark i forbindelse med reindrift. Leiekjørere for reineiere eller reindriftsansvarlig må medbringe skriftlig dokumentasjon for avtale med oppdragsgiver
- d) landing og start med Forsvarets luftfartøy
- e) nødvendig motorisert ferdse i forbindelse med akutt utfall eller fare for akutt utfall på eksisterende energi- og kraftanlegg. Ved bruk av motorisert transport skal det i etterkant sendes melding til forvaltningsmyndigheten

§ 7 Spesifiserte dispensasjonsbestemmelser

Forvaltningsmyndigheten kan etter søknad gi dispensasjon til:

- a) istandsetting, vedlikehold og skjøtsel av kulturminner
- b) tiltak i forbindelse med forvaltning av vilt og fisk
- c) nødvendig uttransport av felt elg og hort med annet kjøretøy enn lett beltekjøretøy som nevnt i § 6 andre ledd bokstav b
- d) merking og rydding av nye stier
- e) avgrenset bruk av naturreservatet for aktiviteter nevnt i § 3 andre ledd bokstav d
- f) oppsetting av gjerder og samleanlegg
- g) øvingskjøring for formål nevnt i § 6 første ledd
- h) nødvendig motorferdsel i forbindelse med tiltak nevnt i § 4 bokstav f og § 7 bokstav b og f
- i) oppgradering og fornyelse av kraftledninger som ikke faller inn under § 4
- j) nødvendig motorferdsel i forbindelse med drift og vedlikehold av eksisterende energi- og kraftanlegg, samt oppgradering eller fornyelse av eksisterende kraftlinjer
- k) nødvendig bruk av lett terrengkjøretøy på barmark ved utøvelse av reindrift
- l) start og landing med helikopter ved utøvelse av reindrift
- m) gjenoppføring av bygninger, anlegg og innretninger som er ødelagt ved brann eller naturskade
- n) bruk av beltekjøretøy på vinterføre eller luftfartøy for transport av materialer til gjenoppføring av bygninger, anlegg og innretninger som er gått tapt ved brann eller naturskade

For reindriften kan det gis flerårige tillatelser som koordineres med og tas inn i distriktsplan i henhold til reindriftsloven.

§ 8 Generelle dispensasjonsbestemmelser

Forvaltningsmyndigheten kan gjøre unntak fra forskriften dersom det ikke strider mot vernevedtakets formål og ikke kan påvirke verneverdiene nevneverdig, eller dersom sikkerhetshensyn eller hensynet til vesentlige samfunnsinteresser gjør det nødvendig, jf. naturmangfoldloven § 48.

§ 9 Skjøtsel

Forvaltningsmyndigheten, eller den forvaltningsmyndigheten bestemmer, kan iverksette tiltak for å opprettholde eller oppnå den natur- eller kulturtilstand som er formålet med vernet, jf. naturmangfoldloven § 47.

§ 10 Forvaltningsplan

Det kan utarbeides forvaltningsplan med nærmere retningslinjer for forvaltning av naturreservatet. Forvaltningsplanen kan inneholde nærmere retningslinjer for gjennomføring av skjøtsel. Samiske interesser skal ivaretas i den forvaltningsordning som etableres.

§ 11 Forvaltningsmyndighet

Miljødirektoratet fastsetter hvem som skal ha forvaltningsmyndighet etter denne forskriften.

§ 12 Ikrafttredelse

Denne forskriften trer i kraft straks.

Forskrift for vern av Litlfjellet naturreservat i Grane kommune i Nordland fylke

Fastsatt ved kongelig resolusjon ... med hjemmel i lov 19. juni 2009 nr.100 om forvaltning av naturens mangfold (naturmangfoldloven) § 34, jf. § 37 og § 62. Fremmet av Klima- og miljødepartementet.

§ 1 Formål

Formålet med forskriften er å bevare et variert skogsområde med truet, sjelden og sårbar natur med sitt biologiske mangfold i form av naturtyper, økosystemer, arter og naturlige økologiske prosesser. Området har særskilt naturvitenskapelig verdi, og har stor betydning for biologisk mangfold da det er leveområde for sjeldne arter som har de eneste eller ett av få kjente leveområder her.

Det er en målsetting å beholde verneverdiene i best mulig tilstand, og eventuelt videreutvikle dem.

Formålet omfatter også bevaring av det samiske naturgrunnlaget.

§ 2 Geografisk avgrensning

Naturreservatet berører følgende gnr./bnr.: 63/1 og 63/130 i Grane kommune. Naturreservatet dekker et totalareal på 955 dekar.

Grensene for naturreservatet går fram av kart datert Klima- og miljødepartementet...

De nøyaktige grensene for naturreservatet skal avmerkes i marka. Knekkpunktene skal koordinatfestes.

Verneforskriften med kart oppbevares i Hemnes kommune, hos Statsforvalteren i Nordland, i Miljødirektoratet og i Klima- og miljødepartementet.

§ 3 Vernebestemmelser

I naturreservatet må ingen foreta noe som forringer verneverdiene angitt i verneformålet.

I naturreservatet gjelder følgende vernebestemmelser:

- a) vegetasjonen, herunder døde busker og trær, er vernet mot skade og ødeleggelse. Det er forbudt å fjerne planter og sopp (inkludert lav), eller deler av disse, fra naturreservatet. Planting eller såing av trær og annen vegetasjon er forbudt
- b) dyrelivet, herunder reirplasser og hiområder, er vernet mot skade, ødeleggelse og unødig forstyrrelse. Utsetting av dyr er forbudt
- c) det må ikke iverksettes tiltak som kan endre naturmiljøet, som f.eks. oppføring av bygninger, anlegg, gjerder, andre varige eller midlertidige innretninger, parkering av campingvogner, brakker e.l., framføring av luftledninger, jordkabler, kloakkledninger, bygging av veier, drenering eller annen form for tørrlegging, uttak, oppfylling og lagring av masse, utføring av kloakk eller andre konsentrerte forurensningstilførsler, henleggelse

- av avfall, gjødsling, kalking eller bruk av kjemiske bekjempingsmidler. Forsøpling er forbudt. Opplistingen av tiltak er ikke uttømmende
- d) bruk av naturreservatet til større arrangementer er forbudt

§ 4 Generelle unntak fra vernebestemmelsene

Vernebestemmelsene i § 3 annet ledd er ikke til hinder for:

- a) sanking av bær og matsopp
- b) jakt og fangst i samsvar med gjeldende lovverk
- c) felling av store rovdyr i samsvar med gjeldende lovverk
- d) beiting
- e) utsetting av saltsteiner
- f) bålbrekking med tørrkvist fra bakken eller medbrakt ved i samsvar med gjeldende lovverk. Tørr gran og furu skal ikke felles
- l) reindriftens nødvendige uttak av bjørk til vedlikehold av lovlig oppsatte reingjerder og annet reindrifutstyr
- m) nødvendig rydding og vedlikehold av eksisterende flyttleier og kjøretreaser i reindriften
- g) skjæring av skohøy, uttak av ris til gammer og uttak av materialer til duodji (tradisjonell samisk husflid) og tradisjonelle samiske bruksgjenstander, herunder uttak av rikuler på bjørk. Bestemmelsene gjelder ikke skjæring eller uttak av plantearter som står på den til enhver tid gjeldende norske rødliste eller uttak av særegne vekstformer som rikuler på andre trær enn bjørk

§ 5 Regulering av ferdsel

All ferdsel skal skje varsomt og ta hensyn til vegetasjon, dyreliv og kulturminner.

I naturreservatet gjelder følgende bestemmelser om ferdsel:

- a) motorisert ferdsel til lands og til vanns er forbudt, herunder landing og start med luftfartøy
- b) utenom på eksisterende stier er bruk av sykkel og hest og kjerre samt ridning forbudt

§ 6 Generelle unntak fra ferdselsbestemmelsene

Ferdselsbestemmelsene i § 5 annet ledd er ikke til hinder for gjennomføring av militær operativ virksomhet og tiltak i forbindelse med ambulanse-, politi-, brannvern-, rednings og oppsynsvirksomhet, samt gjennomføring av skjøtsels- og forvaltningsoppgaver som er bestemt av forvaltningsmyndigheten. Unntaket gjelder ikke øvingsvirksomhet.

Ferdselsbestemmelsene i § 5 annet ledd er ikke til hinder for:

- a) nødvendig motorferdsel i forbindelse med uttransport av syke og skadde bufe. Kjøretøy som benyttes skal være skånsomt mot markoverflaten. Det skal gis melding til ansvarlig oppsyn for verneområdet i forkant av kjøring
- b) nødvendig uttransport av felt elg og hjort med lett beltekjøretøy som ikke setter varige spor i terrenget
- c) nødvendig bruk av snøskuter på snødekt mark i forbindelse med reindrift. Leiekjørere for reineiere eller reindrifansvarlig må medbringe skriftlig dokumentasjon for avtale med oppdragsgiver

- d) landing og start med Forsvarets luftfartøy

§ 7 Spesifiserte dispensasjonsbestemmelser

Forvaltningsmyndigheten kan etter søknad gi dispensasjon til:

- a) istandsetting, vedlikehold og skjøtsel av kulturminner
- b) tiltak i forbindelse med forvaltning av vilt og fisk
- c) nødvendig uttransport av felt elg og hjort med annet kjøretøy enn lett terrenggående beltekjøretøy som nevnt i § 6 andre ledd bokstav b
- d) merking og rydding av nye stier
- e) avgrenset bruk av naturreservatet for aktiviteter nevnt i § 3 andre ledd bokstav d
- f) oppsetting og vedlikehold av gjerder
- g) øvingskjøring for formål nevnt i § 6 første ledd
- h) nødvendig motorferdsel i forbindelse med tiltak nevnt i § 4 bokstav e og § 7 bokstav b og f
- i) nødvendig bruk av lett terrengkjøretøy på barmark ved utøvelse av reindrift
- j) start og landing med helikopter i forbindelse med reindrift
- k) reindriftenes nødvendige uttak av bjørk til vedlikehold av lovlig oppsatte reingjerder og annet reindriftsutstyr

For reindriften kan det gis flerårige tillatelser som koordineres med og tas inn i distriktsplan i henhold til reindriftsloven.

§ 8 Generelle dispensasjonsbestemmelser

Forvaltningsmyndigheten kan gjøre unntak fra forskriften dersom det ikke strider mot vernevedtakets formål og ikke kan påvirke verneverdiene nevneverdig, eller dersom sikkerhetshensyn eller hensynet til vesentlige samfunnsinteresser gjør det nødvendig, jf. naturmangfoldloven § 48.

§ 9 Skjøtsel

Forvaltningsmyndigheten, eller den forvaltningsmyndigheten bestemmer, kan iverksette tiltak for å opprettholde eller oppnå den natur- eller kulturtilstand som er formålet med vernet, jf. naturmangfoldloven § 47.

§ 10 Forvaltningsplan

Det kan utarbeides forvaltningsplan med nærmere retningslinjer for forvaltning av naturreservatet. Forvaltningsplanen kan inneholde nærmere retningslinjer for gjennomføring av skjøtsel. Samiske interesser skal ivaretas i den forvaltningsordning som etableres.

§ 11 Forvaltningsmyndighet

Miljødirektoratet fastsetter hvem som skal ha forvaltningsmyndighet etter denne forskriften.

§ 12 Ikrafttredelse

Denne forskriften trer i kraft straks.

Forskrift om endring av forskrift om Lomsdal-Visten nasjonalpark/Njaarken vaarjelimmiedajve, Brønnøy, Vevelstad, Vefsn og Grane kommuner, Nordland.

Fastsatt ved kongelig resolusjon med hjemmel i lov 19. juni 2009 nr. 100 om forvaltning av naturens mangfold (naturmangfoldloven) § 34, jf. § 35 og § 77. Fremmet av Klima- og miljødepartementet.

I

I forskrift 29. mai 2009 nr. 553 om Lomsdal-Visten nasjonalpark/Njaarken vaarjelimmiedajve, Brønnøy, Vevelstad, Vefsn og Grane kommuner, Nordland, gjøres følgende endringer:

§ 1 skal lyde:

Nasjonalparken dekker et areal på ca. 1105 km², og berører følgende gnr./bnr.:

Brønnøy kommune: 183/1, 183/2, 184/1, 184/2, 185/1, 185/2, 185/3, 185/4, 186/1, 186/2, 187/1, 188/1, 188/3, 188/4, 188/5, 189/1, 190/1, 190/2, 190/3, 190/4, 191/1, 191/2, 192/1, 192/2, 193/1, 193/2, 193/3, 193/4, 193/5, 193/6, 194/1, 194/2, 195/1, 195/2, 195/3, 196/1, 197/1, 198/1, 198/7, 198/2, 198/3, 198/4, 198/5, 198/6, 198/8, 199/1, 199/2, 199/3, 199/4, 199/5, 199/6, 199/7, 200/1, 200/2, 202/1, 202/2, 202/3, 202/4, 202/5, 202/6, 202/7, 202/10, 202/13, 202/14, 202/18 og 204/1.

Grane kommune: 52/1, 55/1, 57/1, 58/1 og 59/1.

Vefsn kommune: 13/1, 30/1, 31/1, 244/1, 244/2, 244/6 og 244/7.

Vevelstad kommune: 5/1, 5/2, 19/1, 24/1, 26/1, 26/2, 26/3, 27/1, 28/1, 28/2, 28/3, 28/4, 28/5, 29/1, 29/2, 30/1, 31/1, 31/2, 31/3, 31/4, 32/1, 32/2, 33/1, 34/1, 35/1, 36/1, 36/2 og 39/1.

Grensene for nasjonalparken fremgår av kart i målestokk 1:50 000, datert Miljøverndepartementet mai 2009, med endringer vist på kart «Del av Lomsdal-Visten nasjonalpark/Njaarken vaarjelimmiedajve» datert Klima- og miljødepartementet [dato]. De nøyaktige grensene for nasjonalparken skal avmerkes i marka. Knekkpunktene skal koordinatfestes.

Verneforskriften med kart oppbevares i kommunene Brønnøy, Grane, Vefsn og Vevelstad, hos Statsforvalteren i Nordland, i Miljødirektoratet og i Klima- og Miljødepartementet.

II

Forskriften trer i kraft straks.

Forskrift for vern av Mikkeljordmoen naturreservat i Hattfjelldal kommune i Nordland fylke

Fastsatt ved kongelig resolusjon ... med hjemmel i lov 19. juni 2009 nr.100 om forvaltning av naturens mangfold (naturmangfoldloven) § 34, jf. § 37 og § 62. Fremmet av Klima- og miljødepartementet.

§ 1 Formål

Formålet med forskriften er å bevare et variert gammelskogsområde med blant annet naturtypene kalkgranskog og bekkekløft, med sitt biologiske mangfold i form av naturtyper, økosystemer, arter og naturlige økologiske prosesser. Området har betydelige naturverdier knyttet til en stor, velutviklet elvekløft med eldre, fuktig naturgranskog, inklusive mindre partier med fosserøymiljøer.

Det er en målsetting å beholde verneverdiene i best mulig tilstand, og eventuelt videreutvikle dem.

Formålet omfatter også bevaring av det samiske naturgrunnlaget.

§ 2 Geografisk avgrensning

Naturreservatet berører følgende gnr./bnr.: 3/1, 7/1 og 8/1 i Hattfjelldal kommune. Naturreservatet dekker et totalareal på 295 dekar.

Grensene for naturreservatet går fram av kart datert Klima- og miljødepartementet... De nøyaktige grensene for naturreservatet skal avmerkes i marka. Knekkpunktene skal koordinatfestes.

Verneforskriften med kart oppbevares i Hattfjelldal kommune, hos Statsforvalteren i Nordland, i Miljødirektoratet og i Klima- og miljødepartementet.

§ 3 Vernebestemmelser

I naturreservatet må ingen foreta noe som forringer verneverdiene angitt i verneformålet.

I naturreservatet gjelder følgende vernebestemmelser:

- a) vegetasjonen, herunder døde busker og trær, er vernet mot skade og ødeleggelse. Det er forbudt å fjerne planter og sopp (inkludert lav), eller deler av disse, fra naturreservatet. Planting eller såing av trær og annen vegetasjon er forbudt
- b) dyrelivet, herunder reirplasser og hiområder, er vernet mot skade, ødeleggelse og unødig forstyrrelse. Utsetting av dyr er forbudt
- c) det må ikke iverksettes tiltak som kan endre naturmiljøet, som f.eks. oppføring av bygninger, anlegg, gjerder, andre varige eller midlertidige innretninger, parkering av campingvogner, brakker e.l., framføring av luftledninger, jordkabler, kloakkledninger, bygging av veier, drenering eller annen form for tørrlegging, uttak, oppfylling og lagring av masse, utføring av kloakk eller andre konsentrerte forurensningstilførsler, henleggelse

- av avfall, gjødsling, kalking eller bruk av kjemiske bekjempingsmidler. Forsøpling er forbudt. Opplistingen av tiltak er ikke uttømmende
- d) bruk av naturreservatet til større arrangementer er forbudt

§ 4 Generelle unntak fra vernebestemmelsene

Vernebestemmelsene i § 3 annet ledd er ikke til hinder for:

- a) sanking av bær og matsopp
- b) jakt, fangst og fiske i samsvar med gjeldende lovverk
- c) felling av store rovdyr i samsvar med gjeldende lovverk
- d) beiting
- e) utsetting av saltsteiner
- f) bålbrekking med tørrkvist fra bakken eller medbrakt ved i samsvar med gjeldende lovverk. Tørr gran og furu skal ikke felles
- g) rydding, merking og vedlikehold av eksisterende stier avmerket på vernekartet
- h) drift og vedlikehold, samt istandsetting ved akutt utfall, av eksisterende energi- og kraftanlegg i verneområdet
- i) oppgradering eller fornyelse av kraftledninger for heving av spenningsnivå og økning av linetverrsnitt, når tiltaket ikke skader verneverdiene angitt i verneformålet nevneverdig
- n) reindriftens nødvendige uttak av bjørk til vedlikehold av lovlig oppsatte reingjerder og annet reindrifutstyr
- o) nødvendig rydding og vedlikehold av eksisterende flyttleier og kjøretreaser i reindriften
- j) skjæring av skohøy, uttak av ris til gammer og uttak av materialer til duodji (tradisjonell samisk husflid) og tradisjonelle samiske bruksgjenstander, herunder uttak av rikuler på bjørk. Bestemmelsene gjelder ikke skjæring eller uttak av plantearter som står på den til enhver tid gjeldende norske rødliste eller uttak av særegne vekstformer som rikuler på andre trær enn bjørk

§ 5 Regulering av ferdsel

All ferdsel skal skje varsomt og ta hensyn til vegetasjon, dyreliv og kulturminner.

I naturreservatet gjelder følgende bestemmelser om ferdsel:

- a) motorisert ferdsel til lands og til vanns er forbudt, herunder landing og start med luftfartøy
- b) utenom på eksisterende stier er bruk av sykkel og hest og kjerre samt ridning forbudt

§ 6 Generelle unntak fra ferdselsbestemmelsene

Ferdselsbestemmelsene i § 5 annet ledd er ikke til hinder for gjennomføring av militær operativ virksomhet og tiltak i forbindelse med ambulans-, politi-, brannvern-, rednings og oppsynsvirksomhet, samt gjennomføring av skjøtsels- og forvaltningsoppgaver som er bestemt av forvaltningsmyndigheten. Unntaket gjelder ikke øvingsvirksomhet.

Ferdselsbestemmelsene i § 5 annet ledd er ikke til hinder for:

- a) nødvendig motorferdsel i forbindelse med uttransport av syke og skadde bufe. Kjøretøy som benyttes skal være skånsomt mot markoverflaten. Det skal gis melding til ansvarlig oppsyn for verneområdet i forkant av kjøring

- b) nødvendig uttransport av felt elg og hjort med lett beltekjøretøy som ikke setter varige spor i terrenget
- c) nødvendig bruk av snøskuter på snødekt mark i forbindelse med reindrift. Leiekjørere for reineiere eller reindrifansvarlig må medbringe skriftlig dokumentasjon for avtale med oppdragsgiver
- d) landing og start med Forsvarets luftfartøy
- e) nødvendig motorisert ferdsel i forbindelse med akutt utfall eller fare for akutt utfall på eksisterende energi- og kraftanlegg inntil verneområdet. Ved bruk av motorisert transport skal det i etterkant sendes melding til forvaltningsmyndigheten

§ 7 Spesifiserte dispensasjonsbestemmelser

Forvaltningsmyndigheten kan etter søknad gi dispensasjon til:

- a) istandsetting, vedlikehold og skjøtsel av kulturminner
- b) tiltak i forbindelse med forvaltning av vilt og fisk
- c) nødvendig uttransport av felt elg og hjort med annet kjøretøy enn lett terrenggående beltekjøretøy som nevnt i § 6 andre ledd bokstav b
- d) merking og rydding av nye stier
- e) avgrenset bruk av naturreservatet for aktiviteter nevnt i § 3 andre ledd bokstav d
- f) oppsetting og vedlikehold av gjerder
- g) øvingskjøring for formål nevnt i § 6 første ledd
- h) nødvendig motorferdsel i forbindelse med tiltak nevnt i § 4 bokstav e og § 7 bokstav b og f
- i) oppgradering og fornyelse av kraftledninger som ikke faller inn under § 4
- j) nødvendig motorferdsel i forbindelse med drift og vedlikehold av eksisterende energi- og kraftanlegg, samt oppgradering eller fornyelse av eksisterende kraftlinjer
- k) nødvendig bruk av lett terrengkjøretøy på barmark ved utøvelse av reindrift
- l) start og landing med helikopter i forbindelse med reindrift

For reindriften kan det gis flerårige tillatelser som koordineres med og tas inn i distriktsplan i henhold til reindriftenloven.

§ 8 Generelle dispensasjonsbestemmelser

Forvaltningsmyndigheten kan gjøre unntak fra forskriften dersom det ikke strider mot vernevedtakets formål og ikke kan påvirke verneverdiene nevneverdig, eller dersom sikkerhetshensyn eller hensynet til vesentlige samfunnsinteresser gjør det nødvendig, jf. naturmangfoldloven § 48.

§ 9 Skjøtsel

Forvaltningsmyndigheten, eller den forvaltningsmyndigheten bestemmer, kan iverksette tiltak for å opprettholde eller oppnå den natur- eller kulturtilstand som er formålet med vernet, jf. naturmangfoldloven § 47.

§ 10 Forvaltningsplan

Det kan utarbeides forvaltningsplan med nærmere retningslinjer for forvaltning av naturreservatet. Forvaltningsplanen kan inneholde nærmere retningslinjer for gjennomføring av skjøtsel. Samiske interesser skal ivaretas i den forvaltningsordning som etableres.

§ 11 Forvaltningsmyndighet

Miljødirektoratet fastsetter hvem som skal ha forvaltningsmyndighet etter denne forskriften.

§ 12 Ikrafttredelse

Denne forskriften trer i kraft straks.

Forskrift for vern av Olaåsen naturreservat i Vefsn kommune i Nordland fylke

Fastsatt ved kongelig resolusjon ... med hjemmel i lov 19. juni 2009 nr.100 om forvaltning av naturens mangfold (naturmangfoldloven) § 34, jf. § 37 og § 62. Fremmet av Klima- og miljødepartementet.

§ 1 Formål

Formålet med forskriften er å bevare et variert område med blant annet vegetasjonstypene kalkgranskog og flomskogsmark, med sitt biologiske mangfold i form av naturtyper, økosystemer, arter og naturlige økologiske prosesser. Området har stor betydning for biologisk mangfold ved at det er leveområde for flere arter knyttet til gammelskog og kalkgranskog.

Det er en målsetting å beholde verneverdiene i best mulig tilstand, og eventuelt videreutvikle dem.

Formålet omfatter også bevaring av det samiske naturgrunnet.

§ 2 Geografisk avgrensning

Naturreservatet berører følgende gnr./bnr.: 30/1 i Vefsn kommune. Naturreservatet dekker et totalareal på 1106 dekar.

Grensene for naturreservatet går fram av kart datert Klima- og miljødepartementet...

De nøyaktige grensene for naturreservatet skal avmerkes i marka. Knekkpunktene skal koordinatfestes.

Verneforskriften med kart oppbevares i Vefsn kommune, hos Statsforvalteren i Nordland, i Miljødirektoratet og i Klima- og miljødepartementet.

§ 3 Vernebestemmelser

I naturreservatet må ingen foreta noe som forringer verneverdiene angitt i verneformålet.

I naturreservatet gjelder følgende vernebestemmelser:

- a) vegetasjonen, herunder døde busker og trær, er vernet mot skade og ødeleggelse. Det er forbudt å fjerne planter og sopp (inkludert lav), eller deler av disse, fra naturreservatet. Planting eller såing av trær og annen vegetasjon er forbudt
- b) dyrelivet, herunder reirplasser og hiområder, er vernet mot skade, ødeleggelse og unødig forstyrrelse. Utsetting av dyr er forbudt
- c) det må ikke iverksettes tiltak som kan endre naturmiljøet, som f.eks. oppføring av bygninger, anlegg, gjerder, andre varige eller midlertidige innretninger, parkering av campingvogner, brakker e.l., framføring av luftledninger, jordkabler, kloakkledninger, bygging av veier, drenering eller annen form for tørrlegging, uttak, oppfylling og lagring av masse, utføring av kloakk eller andre konsentrerte forurensningstilførsler, henleggelse av avfall, gjødsling, kalking eller bruk av kjemiske bekjempingsmidler. Forsøpling er forbudt. Opplistingen av tiltak er ikke uttømmende
- d) bruk av naturreservatet til større arrangementer er forbudt

§ 4 Generelle unntak fra vernebestemmelsene

Vernebestemmelsene i § 3 annet ledd er ikke til hinder for:

- a) sanking av bær og matsopp
- b) jakt, fangst og fiske i samsvar med gjeldende lovverk
- c) felling av store rovdyr i samsvar med gjeldende lovverk
- d) beiting
- e) utsetting av saltsteiner
- f) bålbrekking med tørrkvist fra bakken eller medbrakt ved i samsvar med gjeldende lovverk. Tørr gran og furu skal ikke felles
- g) reindriftens nødvendige uttak av bjørk og småvirke til brensel og for vedlikehold av lovlig oppsatte reingjerder og annet reindriftsutstyr. Tørr gran og furu skal ikke felles
- h) nødvendig rydding og vedlikehold av eksisterende flyttleier og kjøretreaser i reindriften
- i) skjæring av skohøy, uttak av ris til gammer og uttak av materialer til duodji (tradisjonell samisk husflid) og tradisjonelle samiske bruksgjenstander, herunder uttak av rikuler på bjørk. Bestemmelsene gjelder ikke skjæring eller uttak av plantearter som står på den til enhver tid gjeldende norske rødliste eller uttak av særegne vekstformer som rikuler på andre trær enn bjørk

§ 5 Regulering av ferdsel

All ferdsel skal skje varsomt og ta hensyn til vegetasjon, dyreliv og kulturminner.

I naturreservatet gjelder følgende bestemmelser om ferdsel:

- a) motorisert ferdsel til lands og til vanns er forbudt, herunder landing og start med luftfartøy
- b) utenom på eksisterende stier er bruk av sykkel og hest og kjerre samt ridning forbudt

§ 6 Generelle unntak fra ferdselsbestemmelsene

Ferdselsbestemmelsene i § 5 annet ledd er ikke til hinder for gjennomføring av militær operativ virksomhet og tiltak i forbindelse med ambulanse-, politi-, brannvern-, rednings og oppsynsvirksomhet, samt gjennomføring av skjøtsels- og forvaltningsoppgaver som er bestemt av forvaltningsmyndigheten. Unntaket gjelder ikke øvingsvirksomhet.

Ferdselsbestemmelsene i § 5 annet ledd er ikke til hinder for:

- a) nødvendig motorferdsel i forbindelse med uttransport av syke og skadde bufe. Kjøretøy som benyttes skal være skånsomt mot markoverflaten. Det skal gis melding til ansvarlig oppsyn for verneområdet i forkant av kjøring
- b) nødvendig uttransport av felt elg og hjort med lett beltekjøretøy som ikke setter varige spor i terrenget
- c) nødvendig bruk av snøskuter på snødekt mark i forbindelse med reindrift. Leiekjørere for reineiere eller reindriftsansvarlig må medbringe skriftlig dokumentasjon for avtale med oppdragsgiver
- d) landing og start med Forsvarets luftfartøy

§ 7 Spesifiserte dispensasjonsbestemmelser

Forvaltningsmyndigheten kan etter søknad gi dispensasjon til:

- a) istandsetting og vedlikehold og skjøtsel av kulturminner
- b) tiltak i forbindelse med forvaltning av vilt og fisk
- c) nødvendig uttransport av felt elg og hjort med annet kjøretøy enn lett terrenggående beltekjøretøy som nevnt i § 6 andre ledd bokstav b
- d) merking og rydding av nye stier
- e) avgrenset bruk av naturreservatet for aktiviteter nevnt i § 3 andre ledd bokstav d
- f) oppsetting og vedlikehold av gjerder
- g) øvingskjøring for formål nevnt i § 6 første ledd
- h) nødvendig motorferdsel i forbindelse med tiltak nevnt i § 4 bokstav e og § 7 bokstav b og f
- i) nødvendig bruk av lett terrengkjøretøy på barmark ved utøvelse av reindrift
- j) start og landing med helikopter i forbindelse med reindrift

For reindriften kan det gis flerårige tillatelser som koordineres med og tas inn i distriktsplan i henhold til reindriftsloven.

§ 8 Generelle dispensasjonsbestemmelser

Forvaltningsmyndigheten kan gjøre unntak fra forskriften dersom det ikke strider mot vernevedtakets formål og ikke kan påvirke verneverdiene nevneverdig, eller dersom sikkerhetshensyn eller hensynet til vesentlige samfunnsinteresser gjør det nødvendig, jf. naturmangfoldloven § 48.

§ 9 Skjøtsel

Forvaltningsmyndigheten, eller den forvaltningsmyndigheten bestemmer, kan iverksette tiltak for å opprettholde eller oppnå den natur- eller kulturtilstand som er formålet med vernet, jf. naturmangfoldloven § 47.

§ 10 Forvaltningsplan

Det kan utarbeides forvaltningsplan med nærmere retningslinjer for forvaltning av naturreservatet. Forvaltningsplanen kan inneholde nærmere retningslinjer for gjennomføring av skjøtsel. Samiske interesser skal ivaretas i den forvaltningsordning som etableres.

§ 11 Forvaltningsmyndighet

Miljødirektoratet fastsetter hvem som skal ha forvaltningsmyndighet etter denne forskriften.

§ 12 Ikrafttredelse

Denne forskriften trer i kraft straks.

Forskrift for vern av Simafjellet naturreservat i Hemnes kommune i Nordland fylke

Fastsatt ved kongelig resolusjon ... med hjemmel i lov 19. juni 2009 nr.100 om forvaltning av naturens mangfold (naturmangfoldloven) § 34, jf. § 37 og § 62. Fremmet av Klima- og miljødepartementet.

§ 1 Formål

Formålet med forskriften er å bevare et gammelskogsområde med truet, sjelden og sårbar natur med sitt biologiske mangfold i form av naturtyper, økosystemer, arter og naturlige økologiske prosesser, samt lite påvirket skog på kalkgrunn. Området har stor betydning for biologisk mangfold ved at det er leveområde for en rekke arter knyttet til gammel, dels fuktig granskog og kalkgranskog.

Det er en målsetting å beholde verneverdiene i best mulig tilstand, og eventuelt videreutvikle dem.

Formålet omfatter også bevaring av det samiske naturgrunnlaget.

§ 2 Geografisk avgrensing

Naturreservatet berører gnr/bnr 123/4, 123/5, 125/1, 125/3, 125/4, 125/5, 126/1, 126/2, 126/3, 127/1, 129/1 og 129/3 i Hemnes kommune.

Naturreservatet dekker et totalareal på 4498 dekar.

Grensene for naturreservatet går fram av kart datert Klima- og miljødepartementet...

De nøyaktige grensene for naturreservatet skal avmerkes i marka. Knekkpunktene skal koordinatfestes.

Verneforskriften med kart oppbevares i Hemnes kommune, hos Statsforvalteren i Nordland, i Miljødirektoratet og i Klima- og miljødepartementet.

§ 3 Vernebestemmelser

I naturreservatet må ingen foreta noe som forringer verneverdiene angitt i verneformålet.

I naturreservatet gjelder følgende vernebestemmelser:

- a) vegetasjonen, herunder døde busker og trær, er vernet mot skade og ødeleggelse. Det er forbudt å fjerne planter og sopp (inkludert lav), eller deler av disse, fra naturreservatet. Planting eller såing av trær og annen vegetasjon er forbudt
- b) dyrelivet, herunder reirplasser og hiområder, er vernet mot skade, ødeleggelse og unødig forstyrrelse. Utsetting av dyr er forbudt
- c) det må ikke iverksettes tiltak som kan endre naturmiljøet, som f.eks. oppføring av bygninger, anlegg, gjerder, andre varige eller midlertidige innretninger, parkering av campingvogner, brakker e.l., framføring av luftledninger, jordkabler, kloakkledninger, bygging av veier, drenering eller annen form for tørrlegging, uttak, oppfylling og lagring av masse, utføring av kloakk eller andre konsentrerte forurensningstilførsler, henleggelse

- av avfall, gjødsling, kalking eller bruk av kjemiske bekjempingsmidler. Forsøpling er forbudt. Opplistingen av tiltak er ikke uttømmende
- d) bruk av naturreservatet til større arrangementer er forbudt

§ 4 Generelle unntak fra vernebestemmelsene

Vernebestemmelsene i § 3 annet ledd er ikke til hinder for:

- a) sanking av bær og matsopp
- b) jakt og fangst i samsvar med gjeldende lovverk
- c) felling av store rovdyr i samsvar med gjeldende lovverk
- d) oppsetting av midlertidige mobile jaktårn for storviltjakt
- e) fjerning av mindre mengder kvist i forbindelse med storviltjakt
- f) beiting
- g) utsetting av saltsteiner
- h) bålbrekking med tørrkvist fra bakken eller medbrakt ved i samsvar med gjeldende lovverk. Tørr gran og furu skal ikke felles
- i) rydding, merking og vedlikehold av eksisterende stier, avmerket på vernekartet
- j) reindriftens nødvendige uttak av bjørk og småvirke til brensel og for vedlikehold av lovlig oppsatte reingjerder og annet reindriftsutstyr. Tørr gran og furu skal ikke felles
- k) nødvendig rydding og vedlikehold av eksisterende flyttleier og kjøretraséer i reindriften
- l) skjæring av skohøy, uttak av ris til gammer og uttak av materialer til duodji (tradisjonell samisk husflid) og tradisjonelle samiske bruksgjenstander, herunder uttak av rikuler på bjørk. Bestemmelsene gjelder ikke skjæring eller uttak av plantearter som står på den til enhver tid gjeldende norske rødliste eller uttak av særegne vekstformer som rikuler på andre trær enn bjørk
- m) Reindriften oppsetting av gjerde ved FV 806 langs trasè, avmerket på vernekartet

§ 5 Regulering av ferdsel

All ferdsel skal skje varsomt og ta hensyn til vegetasjon, dyreliv og kulturminner.

I naturreservatet gjelder følgende bestemmelser om ferdsel:

- a) motorisert ferdsel til lands og til vanns er forbudt, herunder landing og start med luftfartøy
- b) utenom på eksisterende stier er bruk av sykkel og hest og kjerre samt ridning forbudt

§ 6 Generelle unntak fra ferdselsbestemmelsene

Ferdselsbestemmelsene i § 5 annet ledd er ikke til hinder for gjennomføring av militær operativ virksomhet og tiltak i forbindelse med ambulanse-, politi-, brannvern-, rednings og oppsynsvirksomhet, samt gjennomføring av skjøtsels- og forvaltningsoppgaver som er bestemt av forvaltningsmyndigheten. Unntaket gjelder ikke øvingsvirksomhet.

Ferdselsbestemmelsene i § 5 annet ledd er ikke til hinder for:

- a) nødvendig motorferdsel i forbindelse med uttransport av syke og skadde bufe. Kjøretøy som benyttes skal være skånsomt mot markoverflaten. Det skal gis melding til ansvarlig oppsyn for verneområdet i forkant av kjøring

- b) nødvendig uttransport av felt elg og hjort med lett beltekjøretøy som ikke setter varige spor i terrenget
- c) nødvendig bruk av snøskuter på snødekt mark i forbindelse med reindrift. Leiekjørere for reineiere eller reindrifansvarlig må medbringe skriftlig dokumentasjon for avtale med oppdragsgiver
- d) landing og start med Forsvarets luftfartøy

§ 7 Spesifiserte dispensasjonsbestemmelser

Forvaltningsmyndigheten kan etter søknad gi dispensasjon til:

- a) istandsetting, vedlikehold og skjøtsel av kulturminner
- b) tiltak i forbindelse med forvaltning av vilt og fisk
- c) nødvendig uttransport av felt elg og hjort med annet kjøretøy enn lett terrenggående beltekjøretøy som nevnt i § 6 andre ledd bokstav b
- d) merking og rydding av nye stier
- e) avgrenset bruk av naturreservatet for aktiviteter nevnt i § 3 andre ledd bokstav d
- f) oppsetting og vedlikehold av gjerder
- g) øvingskjøring for formål nevnt i § 6 første ledd
- h) nødvendig motorferdsel i forbindelse med tiltak nevnt i § 4 bokstav g og § 7 bokstav b og f
- i) nødvendig bruk av lett terrengkjøretøy på barmark ved utøvelse av reindrift
- j) start og landing med helikopter i forbindelse med reindrift
- k) nødvendig motorferdsel i forbindelse med uttak av ved og tømmer fra bakenforliggende eiendom

For reindriften kan det gis flerårige tillatelser som koordineres med og tas inn i distriktsplan i henhold til reindriftenloven.

§ 8 Generelle dispensasjonsbestemmelser

Forvaltningsmyndigheten kan gjøre unntak fra forskriften dersom det ikke strider mot vernevedtakets formål og ikke kan påvirke verneverdiene nevneverdig, eller dersom sikkerhetshensyn eller hensynet til vesentlige samfunnsinteresser gjør det nødvendig, jf. naturmangfoldloven § 48.

§ 9 Skjøtsel

Forvaltningsmyndigheten, eller den forvaltningsmyndigheten bestemmer, kan iverksette tiltak for å opprettholde eller oppnå den natur- eller kulturtilstand som er formålet med vernet, jf. naturmangfoldloven § 47.

§ 10 Forvaltningsplan

Det kan utarbeides forvaltningsplan med nærmere retningslinjer for forvaltning av naturreservatet. Forvaltningsplanen kan inneholde nærmere retningslinjer for gjennomføring av skjøtsel. Samiske interesser skal ivaretas i den forvaltningsordning som etableres.

§ 11 Forvaltningsmyndighet

Miljødirektoratet fastsetter hvem som skal ha forvaltningsmyndighet etter denne forskriften.

§ 12 Ikrafttredelse

Denne forskriften trer i kraft straks. Samtidig oppheves forskrift 25.02.2011 nr. 232 om fredning av Simaklubben naturreservat, Hemnes kommune, Nordland.

Forskrift for vern av Skardmodalen naturreservat i Hattfjelldal kommune i Nordland fylke

Fastsatt ved kongelig resolusjon ... med hjemmel i lov 19. juni 2009 nr.100 om forvaltning av naturens mangfold (naturmangfoldloven) § 34, jf. § 37 og § 62. Fremmet av Klima- og miljødepartementet.

§ 1 Formål

Formålet med forskriften er å bevare en lite påvirket, kontinental barskoglokalitet med sitt biologiske mangfold i form av naturtyper, økosystemer, arter og naturlige økologiske prosesser.

Det er en målsetting å beholde verneverdiene i best mulig tilstand, og eventuelt videreutvikle dem.

Formålet omfatter også bevaring av det samiske naturgrunnlaget.

§ 2 Geografisk avgrensing

Naturreservatet berører følgende gnr./bnr.: 32/1, 33/1 og 34/3 i Hattfjelldal kommune. Naturreservatet dekker et totalareal på 11093 dekar.

Grensene for naturreservatet går fram av kart datert Klima- og miljødepartementet...

De nøyaktige grensene for naturreservatet skal avmerkes i marka. Knekkpunktene skal koordinatfestes.

Verneforskriften med kart oppbevares i Hattfjelldal kommuner, hos Statsforvalteren i Nordland, i Miljødirektoratet og i Klima- og miljødepartementet.

§ 3 Vernebestemmelser

I naturreservatet må ingen foreta noe som forringer verneverdiene angitt i verneformålet.

I naturreservatet gjelder følgende vernebestemmelser:

- a) vegetasjonen, herunder døde busker og trær, er vernet mot skade og ødeleggelse. Det er forbudt å fjerne planter og sopp (inkludert lav), eller deler av disse, fra naturreservatet. Planting eller såing av trær og annen vegetasjon er forbudt
- b) dyrelivet, herunder reirplasser og hiområder, er vernet mot skade, ødeleggelse og unødig forstyrrelse. Utsetting av dyr er forbudt
- c) det må ikke iverksettes tiltak som kan endre naturmiljøet, som f.eks. oppføring av bygninger, anlegg, gjerder, andre varige eller midlertidige innretninger, parkering av campingvogner, brakker e.l., framføring av luftledninger, jordkabler, kloakkledninger, bygging av veier, drenering eller annen form for tørrlegging, uttak, oppfylling og lagring av masse, utføring av kloakk eller andre konsentrerte forurensningstilførsler, henleggelse av avfall, gjødsling, kalking eller bruk av kjemiske bekjempingsmidler. Forsøpling er forbudt. Opplistingen av tiltak er ikke uttømmende
- d) bruk av naturreservatet til større arrangementer er forbudt

§ 4 Generelle unntak fra vernebestemmelsene

Vernebestemmelsene i § 3 annet ledd er ikke til hinder for:

- a) sanking av bær og matsopp
- b) jakt og fangst i samsvar med gjeldende lovverk
- c) felling av store rovdyr i samsvar med gjeldende lovverk
- d) beiting
- e) utsetting av saltstein
- f) bålbrenning med tørrkvist fra bakken eller medbrakt ved i samsvar med gjeldende lovverk. Tørr gran og furu skal ikke felles
- g) rydding, merking og vedlikehold av eksisterende sti, avmerket på vernekartet
- h) vedlikehold av eksisterende bygninger, anlegg og innretninger i henhold til standard på vernetidspunktet
- i) reindriftens nødvendige uttak av bjørk og småvirke til brensel og for vedlikehold av lovlig oppsatte reingjerder og annet reindriftsutstyr. Tørr gran og furu skal ikke felles
- j) nødvendig rydding og vedlikehold av eksisterende flyttleier og kjøretraséer i reindriften
- n) skjæring av skohøy, uttak av ris til gammer og uttak av materialer til duodji (tradisjonell samisk husflid) og tradisjonelle samiske bruksgjenstander, herunder uttak av rikuler på bjørk. Bestemmelsene gjelder ikke skjæring eller uttak av plantearter som står på den til enhver tid gjeldende norske rødliste eller uttak av særegne vekstformer som rikuler på andre trær enn bjørk

§ 5 Regulering av ferdsel

All ferdsel skal skje varsomt og ta hensyn til vegetasjon, dyreliv og kulturminner.

I naturreservatet gjelder følgende bestemmelser om ferdsel:

- a) motorisert ferdsel til lands og til vanns er forbudt, herunder landing og start med luftfartøy
- b) utenom på eksisterende stier er bruk av sykkel og hest og kjerre samt ridning forbudt

§ 6 Generelle unntak fra ferdselsbestemmelsene

Ferdselsbestemmelsene i § 5 annet ledd er ikke til hinder for gjennomføring av militær operativ virksomhet og tiltak i forbindelse med ambulanse-, politi-, brannvern-, rednings og oppsynsvirksomhet, samt gjennomføring av skjøtsels- og forvaltningsoppgaver som er bestemt av forvaltningsmyndigheten. Unntaket gjelder ikke øvingsvirksomhet.

Ferdselsbestemmelsene i § 5 annet ledd er ikke til hinder for:

- a) nødvendig motorferdsel i forbindelse med uttransport av syke og skadde bufe. Kjøretøy som benyttes skal være skånsomt mot markoverflaten. Det skal gis melding til ansvarlig oppsyn for verneområdet i forkant av kjøring
- b) nødvendig uttransport av felt elg og hjort med lett beltekjøretøy som ikke setter varige spor i terrenget
- c) nødvendig bruk av snøskuter på snødekt mark i forbindelse med reindrift. Leiekjørere for reineiere eller reindriftsansvarlig må medbringe skriftlig dokumentasjon for avtale med oppdragsgiver
- d) landing og start med Forsvarets luftfartøy

§ 7 Spesifiserte dispensasjonsbestemmelser

Forvaltningsmyndigheten kan etter søknad gi dispensasjon til:

- a) istandsetting, vedlikehold og skjøtsel av kulturminner
- b) tiltak i forbindelse med forvaltning av vilt og fisk
- c) nødvendig uttransport av felt elg og hort med annet kjøretøy enn lett beltekjøretøy som nevnt i § 6 andre ledd bokstav b
- d) merking og rydding av nye stier
- e) avgrenset bruk av naturreservatet for aktiviteter nevnt i § 3 andre ledd bokstav d
- f) oppsetting og vedlikehold av gjerder
- g) øvingskjøring for formål nevnt i § 6 første ledd
- h) nødvendig motorferdsel i forbindelse med aktiviteter nevnt i § 4 bokstav e og i og § 7 bokstav b, f og k
- i) nødvendig bruk av lett terrengkjøretøy på barmark ved utøvelse av reindrift
- j) start og landing med helikopter ved utøvelse av reindrift
- k) gjenoppføring av bygninger, anlegg og innretninger som er ødelagt ved brann eller naturskade

For reindriften kan det gis flerårige tillatelser som koordineres med og tas inn i distriktsplan i henhold til reindriftsloven.

§ 8 Generelle dispensasjonsbestemmelser

Forvaltningsmyndigheten kan gjøre unntak fra forskriften dersom det ikke strider mot vernevedtakets formål og ikke kan påvirke verneverdiene nevneverdig, eller dersom sikkerhetshensyn eller hensynet til vesentlige samfunnsinteresser gjør det nødvendig, jf. naturmangfoldloven § 48.

§ 9 Skjøtsel

Forvaltningsmyndigheten, eller den forvaltningsmyndigheten bestemmer, kan iverksette tiltak for å opprettholde eller oppnå den natur- eller kulturtilstand som er formålet med vernet, jf. naturmangfoldloven § 47.

§ 10 Forvaltningsplan

Det kan utarbeides forvaltningsplan med nærmere retningslinjer for forvaltning av naturreservatet. Forvaltningsplanen kan inneholde nærmere retningslinjer for gjennomføring av skjøtsel. Samiske interesser skal ivaretas i den forvaltningsordning som etableres.

§ 11 Forvaltningsmyndighet

Miljødirektoratet fastsetter hvem som skal ha forvaltningsmyndighet etter denne forskriften.

§ 12 Ikrafttredelse

Denne forskriften trer i kraft straks. Samtidig oppheves forskrift 04.12.1992 nr. 936 om vern av Skardmodalen naturreservat, Hattfjelldal kommune, Nordland.

Forskrift for vern av Spøremvatnet naturreservat i Grane kommune i Nordland fylke

Fastsatt ved kongelig resolusjon ... med hjemmel i lov 19. juni 2009 nr.100 om forvaltning av naturens mangfold (naturmangfoldloven) § 34, jf. § 37 og § 62. Fremmet av Klima- og miljødepartementet.

§ 1 Formål

Formålet med forskriften er å bevare et skogsområde med truet, sjelden og sårbar natur med sitt biologiske mangfold i form av naturtyper, økosystemer, arter og naturlige økologiske prosesser. Området innehar de viktige og sjeldne naturtypene kalkgranskog og høgstaudegranskog, og har stor betydning for biologisk mangfold ved at det er leveområde for en rekke arter knyttet til gammel og kalkrik skog.

Det er en målsetting å beholde verneverdiene i best mulig tilstand, og eventuelt videreutvikle dem.

Formålet omfatter også bevaring av det samiske naturgrunnlaget.

§ 2 Geografisk avgrensing

Naturreservatet berører følgende gnr./bnr.: 34/1 og 36/1 i Grane kommune. Naturreservatet dekker et totalareal på 660 dekar.

Grensene for naturreservatet går fram av kart datert Klima- og miljødepartementet...

De nøyaktige grensene for naturreservatet skal avmerkes i marka. Knekkpunktene skal koordinatfestes.

Verneforskriften med kart oppbevares i Grane kommune, hos Statsforvalteren i Nordland, i Miljødirektoratet og i Klima- og miljødepartementet.

§ 3 Vernebestemmelser

I naturreservatet må ingen foreta noe som forringer verneverdiene angitt i verneformålet.

I naturreservatet gjelder følgende vernebestemmelser:

- a) vegetasjonen, herunder døde busker og trær, er vernet mot skade og ødeleggelse. Det er forbudt å fjerne planter og sopp (inkludert lav), eller deler av disse, fra naturreservatet. Planting eller såing av trær og annen vegetasjon er forbudt
- b) dyrelivet, herunder reirplasser og hiområder, er vernet mot skade, ødeleggelse og unødig forstyrrelse. Utsetting av dyr er forbudt
- c) det må ikke iverksettes tiltak som kan endre naturmiljøet, som f.eks. oppføring av bygninger, anlegg, gjerder, andre varige eller midlertidige innretninger, parkering av campingvogner, brakker e.l., framføring av luftledninger, jordkabler, kloakkledninger, bygging av veier, drenering eller annen form for tørrlegging, uttak, oppfylling og lagring av masse, utføring av kloakk eller andre konsentrerte forurensningstilførsler, henleggelse

- av avfall, gjødsling, kalking eller bruk av kjemiske bekjempingsmidler. Forsøpling er forbudt. Opplistingen av tiltak er ikke uttømmende
- d) bruk av naturreservatet til større arrangementer er forbudt

§ 4 Generelle unntak fra vernebestemmelsene

Vernebestemmelsene i § 3 annet ledd er ikke til hinder for:

- a) sanking av bær og matsopp
- b) jakt, fangst og fiske i samsvar med gjeldende lovverk
- c) felling av store rovdyr i samsvar med gjeldende lovverk
- d) beiting
- e) utsetting av saltsteiner
- f) bålbrekking med tørrkvist fra bakken eller medbrakt ved i samsvar med gjeldende lovverk. Tørr gran og furu skal ikke felles
- g) rydding, merking og vedlikehold av eksisterende sti avmerket på vernekartet
- h) reindriftens nødvendige uttak av bjørk for vedlikehold av lovlig oppsatte reingjerder og annet reindrifutstyr
- i) nødvendig rydding og vedlikehold av eksisterende flyttleier og kjøretreaser i reindriften
- j) skjæring av skohøy, uttak av ris til gammer og uttak av materialer til duodji (tradisjonell samisk husflid) og tradisjonelle samiske bruksgjenstander, herunder uttak av rikuler på bjørk. Bestemmelsene gjelder ikke skjæring eller uttak av plantearter som står på den til enhver tid gjeldende norske rødliste eller uttak av særegne vekstformer som rikuler på andre trær enn bjørk

§ 5 Regulering av ferdsel

All ferdsel skal skje varsomt og ta hensyn til vegetasjon, dyreliv og kulturminner.

I naturreservatet gjelder følgende bestemmelser om ferdsel:

- c) motorisert ferdsel til lands og til vanns er forbudt, herunder landing og start med luftfartøy
- d) utenom på eksisterende stier er bruk av sykkel og hest og kjerre samt ridning forbudt

§ 6 Generelle unntak fra ferdselsbestemmelsene

Ferdselsbestemmelsene i § 5 annet ledd er ikke til hinder for gjennomføring av militær operativ virksomhet og tiltak i forbindelse med ambulanse-, politi-, brannvern-, rednings og oppsynsvirksomhet, samt gjennomføring av skjøtsels- og forvaltningsoppgaver som er bestemt av forvaltningsmyndigheten. Unntaket gjelder ikke øvingsvirksomhet.

Ferdselsbestemmelsene i § 5 annet ledd er ikke til hinder for:

- e) nødvendig motorferdsel i forbindelse med uttransport av syke og skadde bufe. Kjøretøy som benyttes skal være skånsomt mot markoverflaten. Det skal gis melding til ansvarlig oppsyn for verneområdet i forkant av kjøring
- f) nødvendig uttransport av felt elg og hjort med lett beltekjøretøy som ikke setter varige spor i terrenget
- g) nødvendig bruk av snøskuter på snødekt mark i forbindelse med reindrift. Leiekjørere for reineiere eller reindrifansvarlig må medbringe skriftlig dokumentasjon for avtale med oppdragsgiver

h) landing og start med Forsvarets luftfartøy

§ 7 Spesifiserte dispensasjonsbestemmelser

Forvaltningsmyndigheten kan etter søknad gi dispensasjon til:

- a) istandsetting, vedlikehold og skjøtsel av kulturminner
- b) tiltak i forbindelse med forvaltning av vilt og fisk
- c) nødvendig uttransport av felt elg og hjort med annet kjøretøy enn lett terrenggående beltekjøretøy som nevnt i § 6 andre ledd bokstav b
- d) merking og rydding av nye stier
- e) avgrenset bruk av naturreservatet for aktiviteter nevnt i § 3 andre ledd bokstav d
- f) oppsetting og vedlikehold av gjerder
- g) øvingskjøring for formål nevnt i § 6 første ledd
- h) nødvendig motorferdsel i forbindelse med tiltak nevnt i § 4 bokstav e og § 7 bokstav b og f
- i) nødvendig bruk av lett terrengkjøretøy på barmark ved utøvelse av reindrift
- j) start og landing med helikopter i forbindelse med reindrift

For reindriften kan det gis flerårige tillatelser som koordineres med og tas inn i distriktsplan i henhold til reindriftsloven.

§ 8 Generelle dispensasjonsbestemmelser

Forvaltningsmyndigheten kan gjøre unntak fra forskriften dersom det ikke strider mot vernevedtakets formål og ikke kan påvirke verneverdiene nevneverdig, eller dersom sikkerhetshensyn eller hensynet til vesentlige samfunnsinteresser gjør det nødvendig, jf. naturmangfoldloven § 48.

§ 9 Skjøtsel

Forvaltningsmyndigheten, eller den forvaltningsmyndigheten bestemmer, kan iverksette tiltak for å opprettholde eller oppnå den natur- eller kulturtilstand som er formålet med vernet, jf. naturmangfoldloven § 47.

§ 10 Forvaltningsplan

Det kan utarbeides forvaltningsplan med nærmere retningslinjer for forvaltning av naturreservatet. Forvaltningsplanen kan inneholde nærmere retningslinjer for gjennomføring av skjøtsel. Samiske interesser skal ivaretas i den forvaltningsordning som etableres.

§ 11 Forvaltningsmyndighet

Miljødirektoratet fastsetter hvem som skal ha forvaltningsmyndighet etter denne forskriften.

§ 12 Ikrafttredelse

Denne forskriften trer i kraft straks.

Eventuell sti som bør markeres på vernekartet er tegnet med grå, stipla strek i kartet:

Forskrift for vern av Stavvassdalen naturreservat i Grane og Vefsn kommuner i Nordland fylke

Fastsatt ved kongelig resolusjon ... med hjemmel i lov 19. juni 2009 nr.100 om forvaltning av naturens mangfold (naturmangfoldloven) § 34, jf. § 37 og § 62. Fremmet av Klima- og miljødepartementet.

§ 1 Formål

Formålet med forskriften er å bevare et variert skogsområde med blant annet vegetasjonstypene boreal regnskog og kalkgranskog. Området har særlig betydning for biologisk mangfold med sine økosystemer, arter og økologiske prosesser, og er livsmiljø for flere sjeldne og truede arter.

Det er en målsetting å beholde verneverdiene i best mulig tilstand, og eventuelt videreutvikle dem.

Formålet omfatter også bevaring av det samiske naturgrunnet.

§ 2 Geografisk avgrensning

Naturreservatet berører følgende gnr./bnr.: 30/1 i Vefsn kommune og 52/1 i Grane kommune. Naturreservatet dekker et totalareal på 4929 dekar.

Grensene for naturreservatet går fram av kart datert Klima- og miljødepartementet...

De nøyaktige grensene for naturreservatet skal avmerkes i marka. Knekkpunktene skal koordinatfestes.

Verneforskriften med kart oppbevares i Vefsn og Grane kommuner, hos Statsforvalteren i Nordland, i Miljødirektoratet og i Klima- og miljødepartementet.

§ 3 Vernebestemmelser

I naturreservatet må ingen foreta noe som forringer verneverdiene angitt i verneformålet.

I naturreservatet gjelder følgende vernebestemmelser:

- a) vegetasjonen, herunder døde busker og trær, er vernet mot skade og ødeleggelse. Det er forbudt å fjerne planter og sopp (inkludert lav), eller deler av disse, fra naturreservatet. Planting eller såing av trær og annen vegetasjon er forbudt
- b) dyrelivet, herunder reirplasser og hiområder, er vernet mot skade, ødeleggelse og unødig forstyrrelse. Utsetting av dyr er forbudt
- c) det må ikke iverksettes tiltak som kan endre naturmiljøet, som f.eks. oppføring av bygninger, anlegg, gjerder, andre varige eller midlertidige innretninger, parkering av campingvogner, brakker e.l., framføring av luftledninger, jordkabler, kloakkledninger, bygging av veier, drenering eller annen form for tørrlegging, uttak, oppfylling og lagring av masse, utføring av kloakk eller andre konsentrerte forurensningstilførsler, henleggelse av avfall, gjødsling, kalking eller bruk av kjemiske bekjempingsmidler. Forsøpling er forbudt. Opplistingen av tiltak er ikke uttømmende
- d) bruk av naturreservatet til større arrangementer er forbudt

§ 4 Generelle unntak fra vernebestemmelsene

Vernebestemmelsene i § 3 annet ledd er ikke til hinder for:

- a) sanking av bær og matsopp
- b) jakt, fangst og fiske i samsvar med gjeldende lovverk
- c) felling av store rovdyr i samsvar med gjeldende lovverk
- d) beiting
- e) utsetting av saltsteiner
- f) bålbranding med tørrkvist fra bakken eller medbrakt ved i samsvar med gjeldende lovverk. Tørr gran og furu skal ikke felles
- g) rydding, merking og vedlikehold av eksisterende sti vist på vernekartet
- h) vedlikehold av eksisterende bygninger, anlegg og innretninger i henhold til standard på vernetidspunktet
- i) reindriftas nødvendige uttak av bjørk og småvirke til brensel på stedet og for vedlikehold av lovlige oppsatte reingjerder og annet reindrifutstyr. Tørr gran og furu skal ikke felles
- j) nødvendig rydding og vedlikehold av eksisterende flyttleier og kjøretreaser i reindriften
- k) skjæring av skohøy, uttak av ris til gammer og uttak av materialer til duodji (tradisjonell samisk husflid) og tradisjonelle samiske bruksgjenstander, herunder uttak av rikuler på bjørk. Bestemmelsene gjelder ikke skjæring eller uttak av plantearter som står på den til enhver tid gjeldende norske rødliste eller uttak av særegne vekstformer som rikuler på andre trær enn bjørk

§ 5 Regulering av ferdsel

All ferdsel skal skje varsomt og ta hensyn til vegetasjon, dyreliv og kulturminner.

I naturreservatet gjelder følgende bestemmelser om ferdsel:

- a) motorisert ferdsel til lands og til vanns er forbudt, herunder landing og start med luftfartøy
- b) utenom på eksisterende stier er bruk av sykkel og hest og kjerre samt ridning forbudt

§ 6 Generelle unntak fra ferdselsbestemmelsene

Ferdselsbestemmelsene i § 5 annet ledd er ikke til hinder for gjennomføring av militær operativ virksomhet og tiltak i forbindelse med ambulanse-, politi-, brannvern-, rednings og oppsynsvirksomhet, samt gjennomføring av skjøtsels- og forvaltningsoppgaver som er bestemt av forvaltningsmyndigheten. Unntaket gjelder ikke øvingsvirksomhet.

Ferdselsbestemmelsene i § 5 annet ledd er ikke til hinder for:

- a) nødvendig motorferdsel i forbindelse med uttransport av syke og skadde bufe. Kjøretøy som benyttes skal være skånsomt mot markoverflaten. Det skal gis melding til ansvarlig oppsyn for verneområdet i forkant av kjøring
- b) nødvendig uttransport av felt elg og hjort med lett beltekjøretøy som ikke setter varige spor i terrenget
- c) nødvendig bruk av snøskuter på snødekt mark i forbindelse med reindrift. Leiekjørere for reieiere eller reindrifansvarlig må medbringe skriftlig dokumentasjon for avtale med oppdragsgiver
- d) landing og start med Forsvarets luftfartøy

§ 7 Spesifiserte dispensasjonsbestemmelser

Forvaltningsmyndigheten kan etter søknad gi dispensasjon til:

- a) istandsetting, vedlikehold og skjøtsel av kulturminner
- b) tiltak i forbindelse med forvaltning av vilt og fisk
- c) nødvendig uttransport av felt elg og hjort med annet kjøretøy enn lett terrenggående beltekjøretøy som nevnt i § 6 andre ledd bokstav b
- d) merking og rydding av nye stier
- e) avgrenset bruk av naturreservatet for aktiviteter nevnt i § 3 andre ledd bokstav d
- f) oppsetting og vedlikehold av gjerder
- g) øvingskjøring for formål nevnt i § 6 første ledd
- h) nødvendig motorferdsel i forbindelse med tiltak nevnt i § 4 bokstav e og § 7 bokstav b og f
- i) nødvendig bruk av lett terrengkjøretøy på barmark ved utøvelse av reindrift
- j) start og landing med helikopter i forbindelse med reindrift
- k) bruk av beltekjøretøy på vinterføre eller luftfartøy for transport av ved, varer og utstyr til Stavvassetra og gapahuk ved Stavvatnet
- l) gjenoppføring av anlegg og innretninger som er gått tapt ved brann eller naturskade
- m) bruk av beltekjøretøy på vinterføre eller luftfartøy for transport av materialer til gjenoppføring av anlegg og innretninger som er gått tapt ved brann eller naturskade
- n) hogst av bjørk til ved til Stavvassetra, etter plan

For reindriften kan det gis flerårige tillatelser som koordineres med og tas inn i distriktsplan i henhold til reindriftsloven.

§ 8 Generelle dispensasjonsbestemmelser

Forvaltningsmyndigheten kan gjøre unntak fra forskriften dersom det ikke strider mot vernevedtakets formål og ikke kan påvirke verneverdiene nevneverdig, eller dersom sikkerhetshensyn eller hensynet til vesentlige samfunnsinteresser gjør det nødvendig, jf. naturmangfoldloven § 48.

§ 9 Skjøtsel

Forvaltningsmyndigheten, eller den forvaltningsmyndigheten bestemmer, kan iverksette tiltak for å opprettholde eller oppnå den natur- eller kulturtilstand som er formålet med vernet, jf. naturmangfoldloven § 47.

§ 10 Forvaltningsplan

Det kan utarbeides forvaltningsplan med nærmere retningslinjer for forvaltning av naturreservatet. Forvaltningsplanen kan inneholde nærmere retningslinjer for gjennomføring av skjøtsel. Samiske interesser skal ivaretas i den forvaltningsordning som etableres.

§ 11 Forvaltningsmyndighet

Miljødirektoratet fastsetter hvem som skal ha forvaltningsmyndighet etter denne forskriften.

§ 12 Ikrafttredelse

Denne forskriften trer i kraft straks.

Forskrift for vern av Stortuva naturreservat i Hemnes kommune i Nordland fylke

Fastsatt ved kongelig resolusjon ... med hjemmel i lov 19. juni 2009 nr.100 om forvaltning av naturens mangfold (naturmangfoldloven) § 34, jf. § 37 og § 62. Fremmet av Klima- og miljødepartementet.

§ 1 Formål

Formålet med forskriften er å bevare et rikt naturområde med truet, sjelden og sårbar natur, med sitt biologiske mangfold i form av naturtyper, økosystemer, arter og naturlige økologiske prosesser. Området har særlig betydning for biologisk mangfold ved at det ligger på kalkrik grunn og domineres av rike vegetasjonstyper med godt utviklet naturskogs-dynamikk.

Det er en målsetting å beholde verneverdiene i best mulig tilstand, og eventuelt videreutvikle dem.

Formålet omfatter også bevaring av det samiske naturgrunnet.

§ 2 Geografisk avgrensning

Naturreservatet berører gnr./bnr.: 115/1 og 116/1 i Hemnes kommune.

Naturreservatet dekker et totalareal på 1275 dekar.

Grensene for naturreservatet går fram av kart datert Klima- og miljødepartementet...

De nøyaktige grensene for naturreservatet skal avmerkes i marka. Knekkpunktene skal koordinatfestes.

Verneforskriften med kart oppbevares i Hemnes kommune, hos Statsforvalteren i Nordland, i Miljødirektoratet og i Klima- og miljødepartementet.

§ 3 Vernebestemmelser

I naturreservatet må ingen foreta noe som forringer verneverdiene angitt i verneformålet.

I naturreservatet gjelder følgende vernebestemmelser:

- a) vegetasjonen, herunder døde busker og trær, er vernet mot skade og ødeleggelse. Det er forbudt å fjerne planter og sopp (inkludert lav), eller deler av disse, fra naturreservatet. Planting eller såing av trær og annen vegetasjon er forbudt
- b) dyrelivet, herunder reirplasser og hiområder, er vernet mot skade, ødeleggelse og unødig forstyrrelse. Utsetting av dyr er forbudt
- c) det må ikke iverksettes tiltak som kan endre naturmiljøet, som f.eks. oppføring av bygninger, anlegg, gjerder, andre varige eller midlertidige innretninger, parkering av campingvogner, brakker e.l., framføring av luftledninger, jordkabler, kloakkledninger, bygging av veier, drenering eller annen form for tørrlegging, uttak, oppfylling og lagring av masse, utføring av kloakk eller andre konsentrerte forurensningstilførsler, henleggelse av avfall, gjødsling, kalking eller bruk av kjemiske bekjempingsmidler. Forsøpling er forbudt. Opplistingen av tiltak er ikke uttømmende
- d) bruk av naturreservatet til større arrangementer er forbudt

§ 4 Generelle unntak fra vernebestemmelsene

Vernebestemmelsene i § 3 annet ledd er ikke til hinder for:

- a) sanking av bær og matsopp
- b) jakt og fangst i samsvar med gjeldende lovverk
- c) felling av store rovdyr i samsvar med gjeldende lovverk
- d) beiting
- e) utsetting av saltsteiner
- f) bålrensing med tørrkvist fra bakken eller medbrakt ved i samsvar med gjeldende lovverk. Tørr gran og furu skal ikke felles
- g) reindriftas nødvendige uttak av bjørk og småvirke til brensel på stedet og for vedlikehold av lovlige oppsatte reingjerder og annet reindrifutstyr. Tørr gran og furu skal ikke felles
- h) nødvendig rydding og vedlikehold av eksisterende flyttleier og kjøretraséer i reindriften
- i) skjæring av skohøy, uttak av ris til gammer og uttak av materialer til duodji (tradisjonell samisk husflid) og tradisjonelle samiske bruksgjenstander, herunder uttak av rikuler på bjørk. Bestemmelsene gjelder ikke skjæring eller uttak av plantearter som står på den til enhver tid gjeldende norske rødliste eller uttak av særegne vekstformer som rikuler på andre trær enn bjørk

§ 5 Regulering av ferdsel

All ferdsel skal skje varsomt og ta hensyn til vegetasjon, dyreliv og kulturminner.

I naturreservatet gjelder følgende bestemmelser om ferdsel:

- a) motorisert ferdsel til lands og til vanns er forbudt, herunder landing og start med luftfartøy
- b) utenom på eksisterende stier er bruk av sykkel og hest og kjerre samt ridning forbudt

§ 6 Generelle unntak fra ferdselsbestemmelsene

Ferdselsbestemmelsene i § 5 annet ledd er ikke til hinder for gjennomføring av militær operativ virksomhet og tiltak i forbindelse med ambulanse-, politi-, brannvern-, rednings og oppsynsvirksomhet, samt gjennomføring av skjøtsels- og forvaltningsoppgaver som er bestemt av forvaltningsmyndigheten. Unntaket gjelder ikke øvingsvirksomhet.

Ferdselsbestemmelsene i § 5 annet ledd er ikke til hinder for:

- a) nødvendig motorferdsel i forbindelse med uttransport av syke og skadde bufe. Kjøretøy som benyttes skal være skånsomt mot markoverflaten. Det skal gis melding til ansvarlig oppsyn for verneområdet i forkant av kjøring
- b) nødvendig uttransport av felt elg og hjort med lett beltekjøretøy som ikke setter varige spor i terrenget
- c) nødvendig bruk av snøskuter på snødekt mark i forbindelse med reindrift. Leiekjørere for reineiere eller reindrifansvarlig må medbringe skriftlig dokumentasjon for avtale med oppdragsgiver
- d) landing og start med Forsvarets luftfartøy

§ 7 Spesifiserte dispensasjonsbestemmelser

Forvaltningsmyndigheten kan etter søknad gi dispensasjon til:

- a) istandsetting, vedlikehold og skjøtsel av kulturminner
- b) tiltak i forbindelse med forvaltning av vilt og fisk
- c) nødvendig uttransport av felt elg og hjort med annet kjøretøy enn lett terrenggående beltekjøretøy som nevnt i § 6 andre ledd bokstav b
- d) merking og rydding av nye stier
- e) avgrenset bruk av naturreservatet for aktiviteter nevnt i § 3 andre ledd bokstav d
- f) oppsetting og vedlikehold av gjerder
- g) øvingskjøring for formål nevnt i § 6 første ledd
- h) nødvendig motorferdsel i forbindelse med tiltak nevnt i § 4 bokstav e og § 7 bokstav b og f
- i) nødvendig bruk av lett terrengkjøretøy på barmark ved utøvelse av reindrift
- j) start og landing med helikopter i forbindelse med reindrift

For reindriften kan det gis flerårige tillatelser som koordineres med og tas inn i distriktsplan i henhold til reindriftsloven.

§ 8 Generelle dispensasjonsbestemmelser

Forvaltningsmyndigheten kan gjøre unntak fra forskriften dersom det ikke strider mot vernevedtakets formål og ikke kan påvirke verneverdiene nevneverdig, eller dersom sikkerhetshensyn eller hensynet til vesentlige samfunnsinteresser gjør det nødvendig, jf. naturmangfoldloven § 48.

§ 9 Skjøtsel

Forvaltningsmyndigheten, eller den forvaltningsmyndigheten bestemmer, kan iverksette tiltak for å opprettholde eller oppnå den natur- eller kulturtilstand som er formålet med vernet, jf. naturmangfoldloven § 47.

§ 10 Forvaltningsplan

Det kan utarbeides forvaltningsplan med nærmere retningslinjer for forvaltning av naturreservatet. Forvaltningsplanen kan inneholde nærmere retningslinjer for gjennomføring av skjøtsel. Samiske interesser skal ivaretas i den forvaltningsordning som etableres.

§ 11 Forvaltningsmyndighet

Miljødirektoratet fastsetter hvem som skal ha forvaltningsmyndighet etter denne forskriften.

§ 12 Ikrafttredelse

Denne forskriften trer i kraft straks. Samtidig oppheves forskrift 25.02.2011 nr. 234 om fredning av Tuvhaugen naturreservat, Hemnes kommune, Nordland.

Forskrift for vern av Svartvasselva naturreservat i Grane kommune i Nordland fylke

Fastsatt ved kongelig resolusjon ... med hjemmel i lov 19. juni 2009 nr.100 om forvaltning av naturens mangfold (naturmangfoldloven) § 34, jf. § 37 og § 62. Fremmet av Klima- og miljødepartementet.

§ 1 Formål

Formålet med forskriften er å bevare et skogs- og bekkeløftområde med truet, sjelden og sårbar natur med sitt biologiske mangfold i form av naturtyper, økosystemer, arter og naturlige økologiske prosesser. Området har stor betydning for biologisk mangfold ved at det er leveområde for en rekke arter knyttet til kalkskog og boreal regnskog.

Det er en målsetting å beholde verneverdiene i best mulig tilstand, og eventuelt videreutvikle dem.

Formålet omfatter også bevaring av det samiske naturgrunnet.

§ 2 Geografisk avgrensning

Naturreservatet berører følgende gnr./bnr.: 77/1 og 83/2 i Grane kommune. Naturreservatet dekker et totalareal på 203 dekar.

Grensene for naturreservatet går fram av kart datert Klima- og miljødepartementet...

De nøyaktige grensene for naturreservatet skal avmerkes i marka. Knekkpunktene skal koordinatfestes.

Verneforskriften med kart oppbevares i Grane kommune, hos Statsforvalteren i Nordland, i Miljødirektoratet og i Klima- og miljødepartementet.

§ 3 Vernebestemmelser

I naturreservatet må ingen foreta noe som forringer verneverdiene angitt i verneformålet.

I naturreservatet gjelder følgende vernebestemmelser:

- a) vegetasjonen, herunder døde busker og trær, er vernet mot skade og ødeleggelse. Det er forbudt å fjerne planter og sopp (inkludert lav), eller deler av disse, fra naturreservatet. Planting eller såing av trær og annen vegetasjon er forbudt
- b) dyrelivet, herunder reirplasser og hiområder, er vernet mot skade, ødeleggelse og unødig forstyrrelse. Utsetting av dyr er forbudt
- c) det må ikke iverksettes tiltak som kan endre naturmiljøet, som f.eks. oppføring av bygninger, anlegg, gjerder, andre varige eller midlertidige innretninger, parkering av campingvogner, brakker e.l., framføring av luftledninger, jordkabler, kloakkledninger, bygging av veier, drenering eller annen form for tørrlegging, uttak, oppfylling og lagring av masse, utføring av kloakk eller andre konsentrerte forurensningstilførsler, henleggelse av avfall, gjødsling, kalking eller bruk av kjemiske bekjempingsmidler. Forsøpling er forbudt. Opplistingen av tiltak er ikke uttømmende

- d) bruk av naturreservatet til større arrangementer er forbudt

§ 4 Generelle unntak fra vernebestemmelsene

Vernebestemmelsene i § 3 annet ledd er ikke til hinder for:

- a) sanking av bær og matsopp
- b) jakt, fangst og fiske i samsvar med gjeldende lovverk
- c) felling av store rovdyr i samsvar med gjeldende lovverk
- d) beiting
- e) utsetting av saltsteiner
- f) bålbrekking med tørrkvist fra bakken eller medbrakt ved i samsvar med gjeldende lovverk. Tørr gran og furu skal ikke felles
- g) reindriftens nødvendige uttak av bjørk til vedlikehold av lovlig oppsatte reingjerder og annet reindrifutstyr
- h) nødvendig rydding og vedlikehold av eksisterende flyttleier og kjøretreaser i reindriften
- i) skjæring av skohøy, uttak av ris til gammer og uttak av materialer til duodji (tradisjonell samisk husflid) og tradisjonelle samiske bruksgjenstander, herunder uttak av rikuler på bjørk. Bestemmelsene gjelder ikke skjæring eller uttak av plantearter som står på den til enhver tid gjeldende norske rødliste eller uttak av særegne vekstformer som rikuler på andre trær enn bjørk
- j) vedlikehold av eksisterende vei over Svartvasselva i henhold til standard på vernetidspunktet

§ 5 Regulering av ferdsel

All ferdsel skal skje varsomt og ta hensyn til vegetasjon, dyreliv og kulturminner.

I naturreservatet gjelder følgende bestemmelser om ferdsel:

- a) motorisert ferdsel til lands og til vanns er forbudt, herunder landing og start med luftfartøy
- b) utenom på eksisterende stier er bruk av sykkel og hest og kjerre samt ridning forbudt

§ 6 Generelle unntak fra ferdselsbestemmelsene

Ferdselsbestemmelsene i § 5 annet ledd er ikke til hinder for gjennomføring av militær operativ virksomhet og tiltak i forbindelse med ambulanse-, politi-, brannvern-, rednings og oppsynsvirksomhet, samt gjennomføring av skjøtsels- og forvaltningsoppgaver som er bestemt av forvaltningsmyndigheten. Unntaket gjelder ikke øvingsvirksomhet.

Ferdselsbestemmelsene i § 5 annet ledd er ikke til hinder for:

- a) nødvendig motorferdsel i forbindelse med uttransport av syke og skadde bufe. Kjøretøy som benyttes skal være skånsomt mot markoverflaten. Det skal gis melding til ansvarlig oppsyn for verneområdet i forkant av kjøring
- b) nødvendig uttransport av felt elg og hjort med lett beltekjøretøy som ikke setter varige spor i terrenget
- c) nødvendig bruk av snøskuter på snødekt mark i forbindelse med reindrift. Leiekjørere for reineiere eller reindrifansvarlig må medbringe skriftlig dokumentasjon for avtale med oppdragsgiver
- d) landing og start med Forsvarets luftfartøy

§ 7 Spesifiserte dispensasjonsbestemmelser

Forvaltningsmyndigheten kan etter søknad gi dispensasjon til:

- a) istandsetting, vedlikehold og skjøtsel av kulturminner
- b) tiltak i forbindelse med forvaltning av vilt og fisk
- c) nødvendig uttransport av felt elg og hjort med annet kjøretøy enn lett terrenggående beltekjøretøy som nevnt i § 6 andre ledd bokstav b
- d) merking og rydding av nye stier
- e) avgrenset bruk av naturreservatet for aktiviteter nevnt i § 3 andre ledd bokstav d
- f) oppsetting og vedlikehold av gjerder
- g) øvingskjøring for formål nevnt i § 6 første ledd
- h) nødvendig motorferdsel i forbindelse med tiltak nevnt i § 4 bokstav e og § 7 bokstav b og f
- i) nødvendig bruk av lett terrengkjøretøy på barmark ved utøvelse av reindrift
- j) start og landing med helikopter i forbindelse med reindrift
- k) nødvendig motorferdsel i forbindelse med hogst av bakenforliggende skog på eiendom 83/1 og 83/2, samt nødvendig oppgradering av veien over Svartvasselva i forbindelse med slik hogst

For reindriften kan det gis flerårige tillatelser som koordineres med og tas inn i distriktsplan i henhold til reindriftsloven.

§ 8 Generelle dispensasjonsbestemmelser

Forvaltningsmyndigheten kan gjøre unntak fra forskriften dersom det ikke strider mot vernevedtakets formål og ikke kan påvirke verneverdiene nevneverdig, eller dersom sikkerhetshensyn eller hensynet til vesentlige samfunnsinteresser gjør det nødvendig, jf. naturmangfoldloven § 48.

§ 9 Skjøtsel

Forvaltningsmyndigheten, eller den forvaltningsmyndigheten bestemmer, kan iverksette tiltak for å opprettholde eller oppnå den natur- eller kulturtilstand som er formålet med vernet, jf. naturmangfoldloven § 47.

§ 10 Forvaltningsplan

Det kan utarbeides forvaltningsplan med nærmere retningslinjer for forvaltning av naturreservatet. Forvaltningsplanen kan inneholde nærmere retningslinjer for gjennomføring av skjøtsel. Samiske interesser skal ivaretas i den forvaltningsordning som etableres.

§ 11 Forvaltningsmyndighet

Miljødirektoratet fastsetter hvem som skal ha forvaltningsmyndighet etter denne forskriften.

§ 12 Ikrafttredelse

Denne forskriften trer i kraft straks.

Forskrift for vern av Svartåga naturreservat i Hemnes kommune i Nordland fylke

Fastsatt ved kongelig resolusjon ... med hjemmel i lov 19. juni 2009 nr.100 om forvaltning av naturens mangfold (naturmangfoldloven) § 34, jf. § 37 og § 62. Fremmet av Klima- og miljødepartementet.

§ 1 Formål

Formålet med forskriften er å bevare et gammelskogs- og bekkekløftområde med truet, sjelden og sårbar natur med sitt biologiske mangfold i form av naturtyper, økosystemer, arter og naturlige økologiske prosesser. Området har stor betydning for biologisk mangfold ved at det er leveområde for flere arter knyttet til gammel granskog.

Det er en målsetting å beholde verneverdiene i best mulig tilstand, og eventuelt videreutvikle dem.

Formålet omfatter også bevaring av det samiske naturgrunnet.

§ 2 Geografisk avgrensing

Naturreservatet berører følgende gnr./bnr.: 108/1 i Hemnes kommune. Naturreservatet dekker et totalareal på 296 dekar.

Grensene for naturreservatet går fram av kart datert Klima- og miljødepartementet...

De nøyaktige grensene for naturreservatet skal avmerkes i marka. Knekkpunktene skal koordinatfestes.

Verneforskriften med kart oppbevares i Hemnes kommune, hos Statsforvalteren i Nordland, i Miljødirektoratet og i Klima- og miljødepartementet.

§ 3 Vernebestemmelser

I naturreservatet må ingen foreta noe som forringer verneverdiene angitt i verneformålet.

I naturreservatet gjelder følgende vernebestemmelser:

- a) vegetasjonen, herunder døde busker og trær, er vernet mot skade og ødeleggelse. Det er forbudt å fjerne planter og sopp (inkludert lav), eller deler av disse, fra naturreservatet. Planting eller såing av trær og annen vegetasjon er forbudt
- b) dyrelivet, herunder reirplasser og hiområder, er vernet mot skade, ødeleggelse og unødig forstyrrelse. Utsetting av dyr er forbudt
- c) det må ikke iverksettes tiltak som kan endre naturmiljøet, som f.eks. oppføring av bygninger, anlegg, gjerder, andre varige eller midlertidige innretninger, parkering av campingvogner, brakker e.l., framføring av luftledninger, jordkabler, kloakkledninger, bygging av veier, drenering eller annen form for tørrlegging, uttak, oppfylling og lagring av masse, utføring av kloakk eller andre konsentrerte forurensningstilførsler, henleggelse av avfall, gjødsling, kalking eller bruk av kjemiske bekjempingsmidler. Forsøpling er forbudt. Opplistingen av tiltak er ikke uttømmende
- d) bruk av naturreservatet til større arrangementer er forbudt

§ 4 Generelle unntak fra vernebestemmelsene

Vernebestemmelsene i § 3 annet ledd er ikke til hinder for:

- a) sanking av bær og matsopp
- b) jakt, fangst og fiske i samsvar med gjeldende lovverk
- c) felling av store rovdyr i samsvar med gjeldende lovverk
- d) beiting
- e) utsetting av saltsteiner
- f) bålbrekking med tørrkvist fra bakken eller medbrakt ved i samsvar med gjeldende lovverk. Tørr gran og furu skal ikke felles
- g) reindriftens nødvendige uttak av bjørk til vedlikehold av lovlig oppsatte reingjerder og annet reindrifutstyr
- h) nødvendig rydding og vedlikehold av eksisterende flyttleier og kjøretreaser i reindriften
- i) merking, rydding og vedlikehold av eksisterende skiløyper, i henhold til tilstand på vernetidspunktet.
- j) skjæring av skohøy, uttak av ris til gammer og uttak av materialer til duodji (tradisjonell samisk husflid) og tradisjonelle samiske bruksgjenstander, herunder uttak av rikuler på bjørk. Bestemmelsene gjelder ikke skjæring eller uttak av plantearter som står på den til enhver tid gjeldende norske rødliste eller uttak av særegne vekstformer som rikuler på andre trær enn bjørk

§ 5 Regulering av ferdsel

All ferdsel skal skje varsomt og ta hensyn til vegetasjon, dyreliv og kulturminner.

I naturreservatet gjelder følgende bestemmelser om ferdsel:

- a) motorisert ferdsel til lands og til vanns er forbudt, herunder landing og start med luftfartøy
- b) utenom på eksisterende stier er bruk av sykkel og hest og kjerre samt ridning forbudt

§ 6 Generelle unntak fra ferdselsbestemmelsene

Ferdselsbestemmelsene i § 5 annet ledd er ikke til hinder for gjennomføring av militær operativ virksomhet og tiltak i forbindelse med ambulans-, politi-, brannvern-, rednings og oppsynsvirksomhet, samt gjennomføring av skjøtsels- og forvaltningsoppgaver som er bestemt av forvaltningsmyndigheten. Unntaket gjelder ikke øvingsvirksomhet.

Ferdselsbestemmelsene i § 5 annet ledd er ikke til hinder for:

- a) nødvendig motorferdsel i forbindelse med uttransport av syke og skadde bufe. Kjøretøy som benyttes skal være skånsomt mot markoverflaten. Det skal gis melding til ansvarlig oppsyn for verneområdet i forkant av kjøring
- b) nødvendig uttransport av felt elg og hjort med lett beltekjøretøy som ikke setter varige spor i terrenget
- c) nødvendig bruk av snøskuter på snødekt mark i forbindelse med reindrift. Leiekjørere for reineiere eller reindrifansvarlig må medbringe skriftlig dokumentasjon for avtale med oppdragsgiver
- d) nødvendig motorferdsel ved oppkjøring av skiløyper i eksisterende løypetraséer
- e) landing og start med Forsvarets luftfartøy

§ 7 Spesifiserte dispensasjonsbestemmelser

Forvaltningsmyndigheten kan etter søknad gi dispensasjon til:

- a) istandsetting, vedlikehold og skjøtsel av kulturminner
- b) tiltak i forbindelse med forvaltning av vilt og fisk
- c) nødvendig uttransport av felt elg og hjort med annet kjøretøy enn lett terrenggående beltekjøretøy som nevnt i § 6 andre ledd bokstav b
- d) merking og rydding av nye stier
- e) avgrenset bruk av naturreservatet for aktiviteter nevnt i § 3 andre ledd bokstav d
- f) oppsetting og vedlikehold av gjerder
- g) øvingskjøring for formål nevnt i § 6 første ledd
- h) nødvendig motorferdsel i forbindelse med tiltak nevnt i § 4 bokstav e og § 7 bokstav b og f
- i) nødvendig bruk av lett terrengkjøretøy på barmark ved utøvelse av reindrift
- j) start og landing med helikopter i forbindelse med reindrift

For reindriften kan det gis flerårige tillatelser som koordineres med og tas inn i distriktsplan i henhold til reindriftsloven.

§ 8 Generelle dispensasjonsbestemmelser

Forvaltningsmyndigheten kan gjøre unntak fra forskriften dersom det ikke strider mot vernevedtakets formål og ikke kan påvirke verneverdiene nevneverdig, eller dersom sikkerhetshensyn eller hensynet til vesentlige samfunnsinteresser gjør det nødvendig, jf. naturmangfoldloven § 48.

§ 9 Skjøtsel

Forvaltningsmyndigheten, eller den forvaltningsmyndigheten bestemmer, kan iverksette tiltak for å opprettholde eller oppnå den natur- eller kulturtilstand som er formålet med vernet, jf. naturmangfoldloven § 47.

§ 10 Forvaltningsplan

Det kan utarbeides forvaltningsplan med nærmere retningslinjer for forvaltning av naturreservatet. Forvaltningsplanen kan inneholde nærmere retningslinjer for gjennomføring av skjøtsel. Samiske interesser skal ivaretas i den forvaltningsordning som etableres.

§ 11 Forvaltningsmyndighet

Miljødirektoratet fastsetter hvem som skal ha forvaltningsmyndighet etter denne forskriften.

§ 12 Ikrafttredelse

Denne forskriften trer i kraft straks.

Vedlegg 2: Vernekart for områder som tilrås for vern

Innhold

Austervefsna naturreservat	1
Bollermolia naturreservat	2
Breiskardet naturreservat	3
Danielåsen naturreservat.....	4
Grytåvatnet naturreservat.....	5
Holmvassdalen naturreservat	6
Kappfjellmoen naturreservat	7
Litlfiplingdalselva naturreservat	8
Litlfjellet naturreservat.....	9
Lomsdal-Visten nasjonalpark/Njaarken vaarjelimiedajve	10
Mikkeljordmoen naturreservat	11
Olaåsen naturreservat	12
Simafjellet naturreservat	13
Skardmodalen naturreservat	14
Spøremvatnet naturreservat	15
Stavassdalen naturreservat	16
Stortuva naturreservat.....	17
Svartvasselva naturreservat.....	18
Svartåga naturreservat	19

Tilråding - Utvidelse av Austervefsna naturreservat

Hattfjelldal kommune, Nordland fylke

--- Stier og traktorveierveier jf. verneforskrifta

Tilråding - vern av skog på Statskog SF sin grunn

Eksisterende naturvernområde

Målestokk A4: 1:60000

Kartgrunnlag: N50, Statens Kartverk

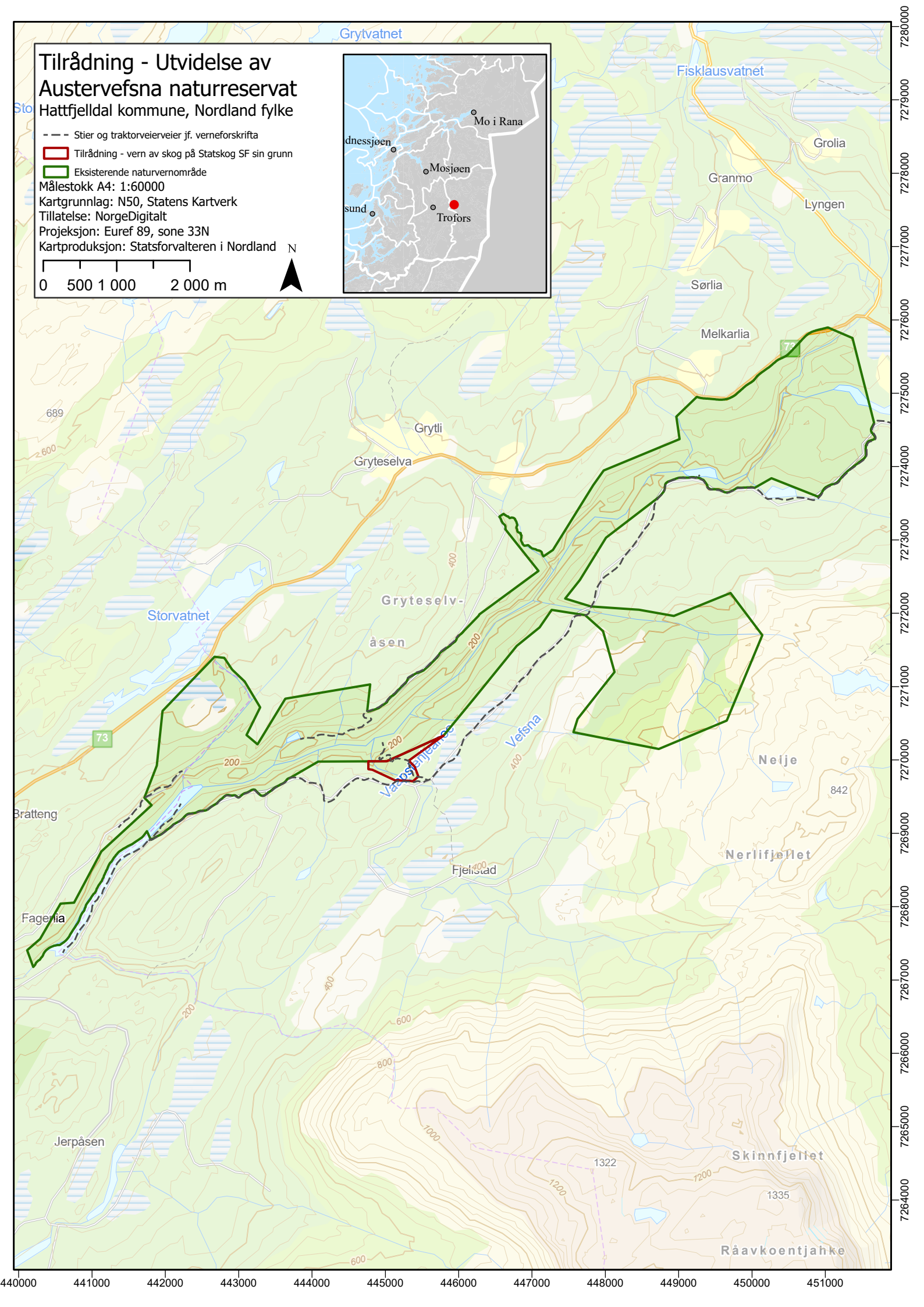
Tillatelse: NorgeDigitalt

Projeksjon: Euref 89, sone 33N

Kartproduksjon: Statsforvalteren i Nordland


N

0 500 1 000 2 000 m



Tilråding - Bollermolia naturreservat

Hemnes kommune, Nordland fylke

 Tilråding - vern av skog på Statskog SF sin grunn

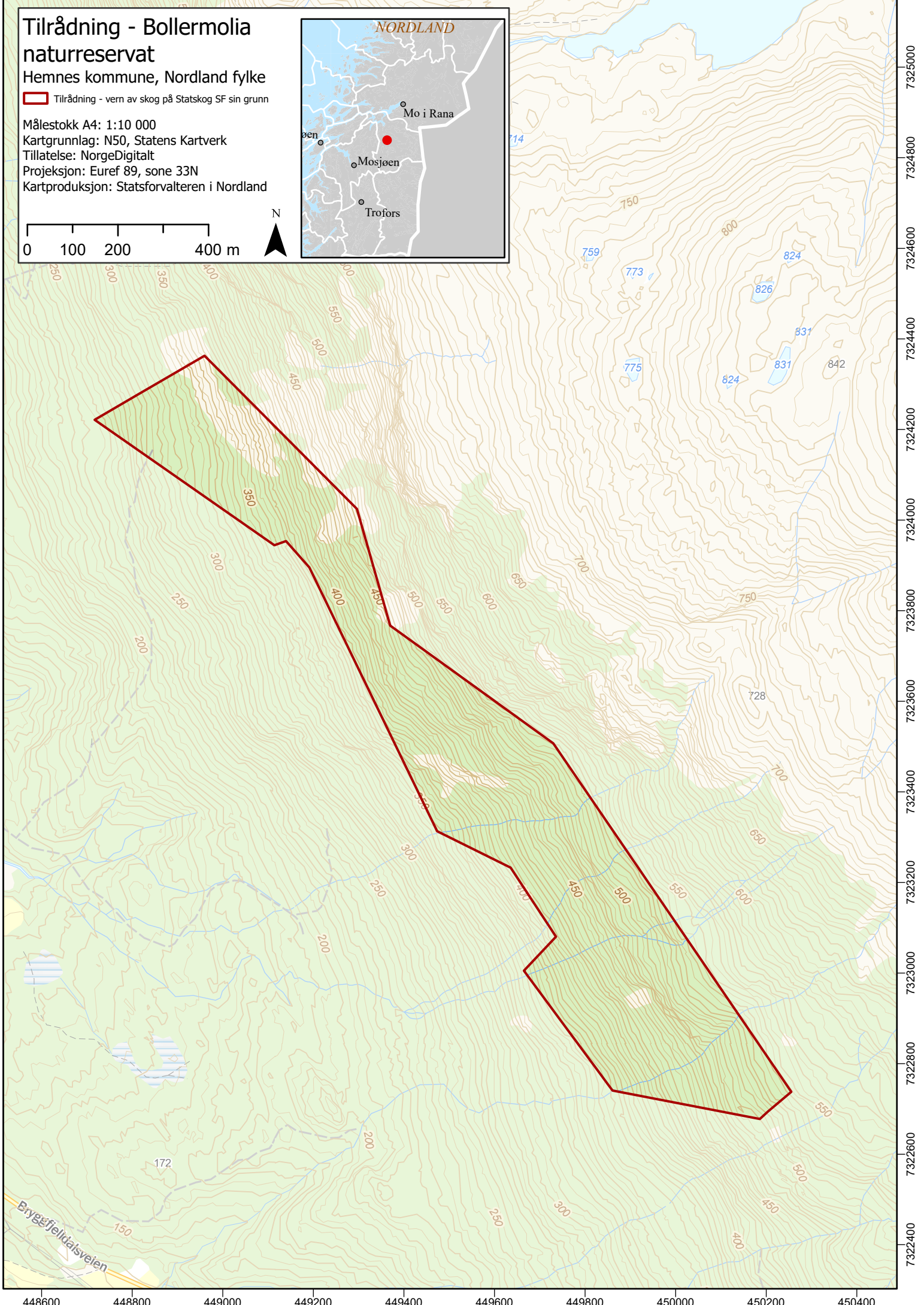
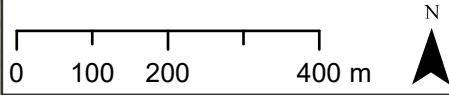
Målestokk A4: 1:10 000

Kartgrunnlag: N50, Statens Kartverk

Tillatelse: NorgeDigitalt


Projeksjon: Euref 89, sone 33N

Kartproduksjon: Statsforvalteren i Nordland



Tilråding - Breiskardet naturreservat

Grane kommune, Nordland fylke

 Tilråding - vern av skog på Statskog SF sin grunn

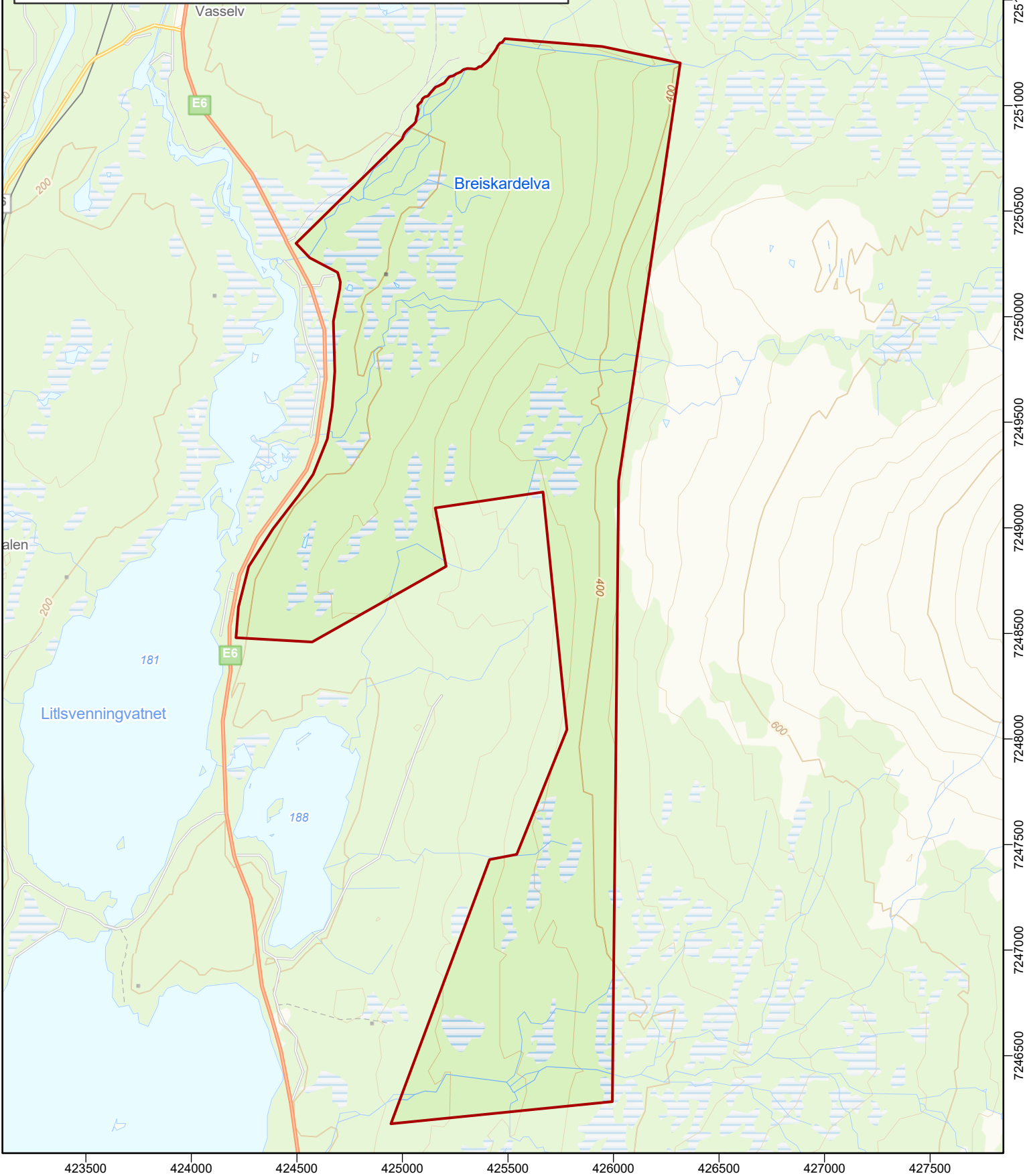
Målestokk A4: 1:24 000

Kartgrunnlag: N50, Statens Kartverk

Tillatelse: NorgeDigitalt

Projeksjon: Euref 89, sone 33N

Kartproduksjon: Statsforvalteren i Nordland





Tilrådning - Utvidelse av Danielåsen naturreservat

Grane kommune, Nordland fylke

--- Sti jf. verneforskrifta

- - - Skuterløype jf. verneforskrifta

 Tilrådning - vern av skog på Statskog SF sin grunn

 Eksisterende naturvernområde

Målestokk A4: 1:27 000

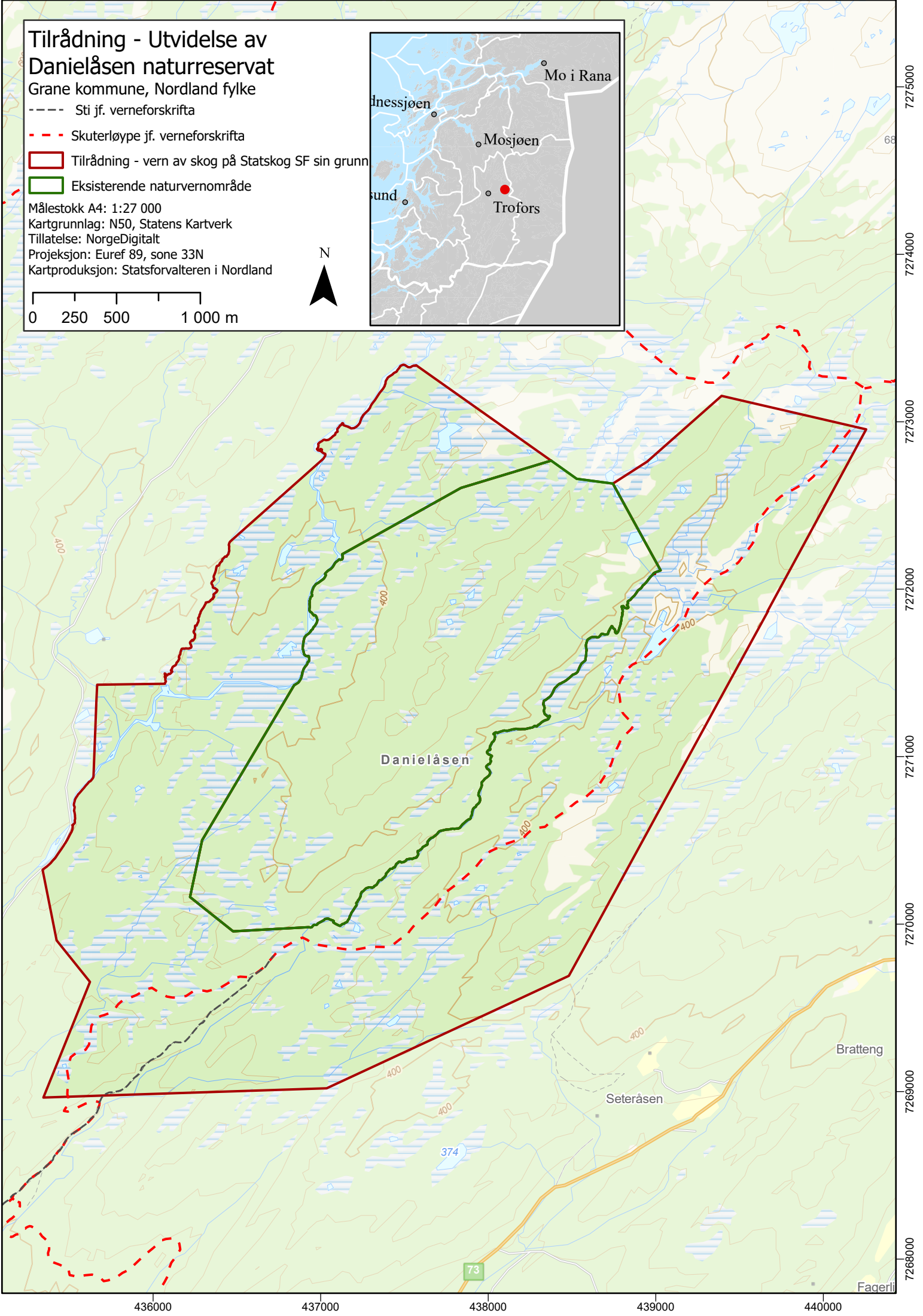
Kartgrunnlag: N50, Statens Kartverk

Tillatelse: NorgeDigitalt

Projeksjon: Euref 89, sone 33N

Kartproduksjon: Statsforvalteren i Nordland


0 250 500 1 000 m



Tilråding - Grytåvatnet naturreservat

Vefsn kommune, Nordland fylke

- - - Gammel anleggsvei jf. verneforskrifta

 Tilråding - vern av skog på Statskog SF sin grunn

Målestokk A4: 1:30 000

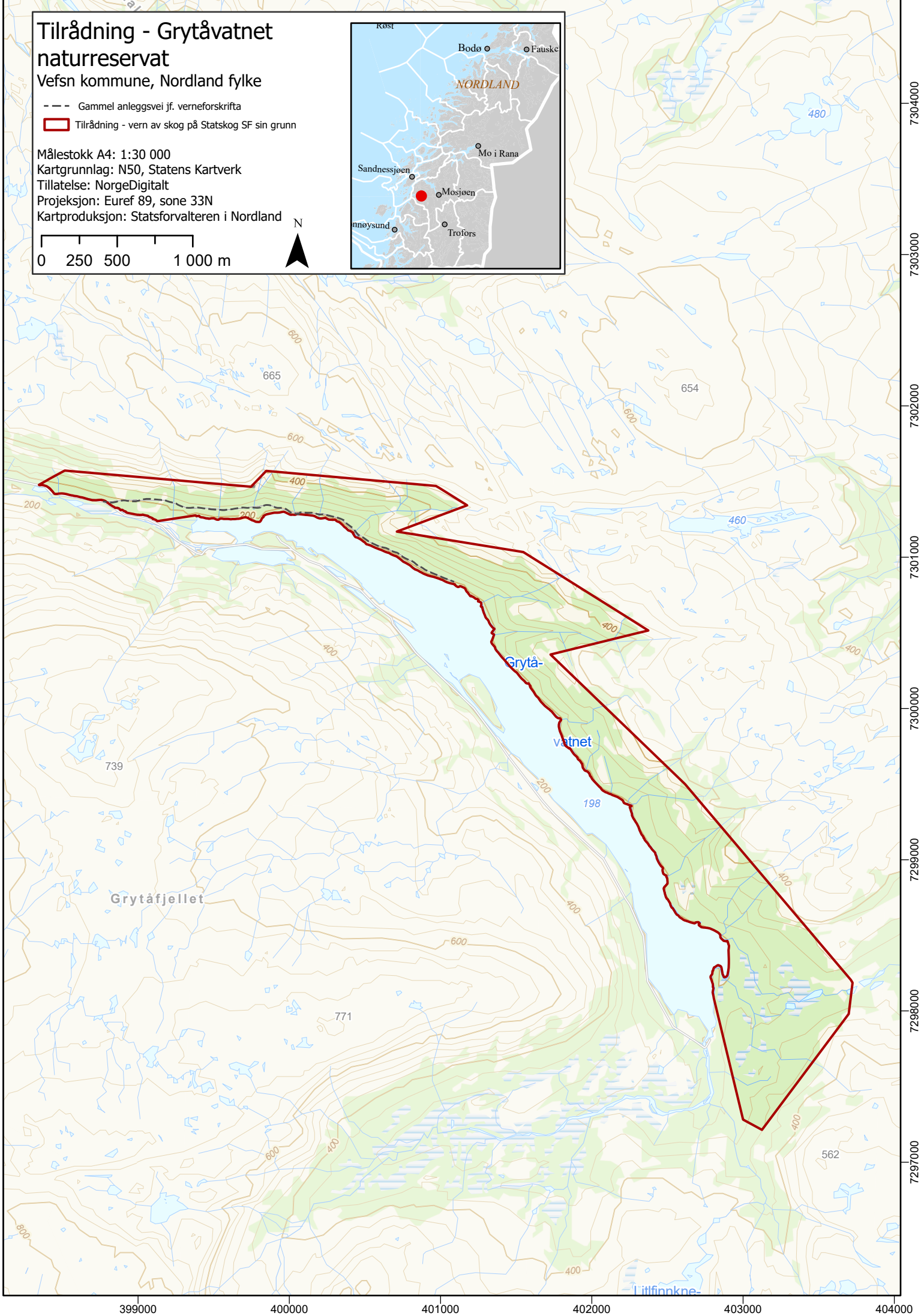
Kartgrunnlag: N50, Statens Kartverk

Tillatelse: NorgeDigitalt

Projeksjon: Euref 89, sone 33N

Kartproduksjon: Statsforvalteren i Nordland

0 250 500 1 000 m



7304000

7303000

7302000

7301000

7300000

7299000

7298000

7297000

399000

400000

401000

402000

403000

404000

Tilråding - Utvidelse av Holmvassdalen naturreservat

Grane kommune, Nordland fylke

- - - Stier og veier jf. verneforskrifta

Tilråding - vern av skog på Statskog SF sin grunn

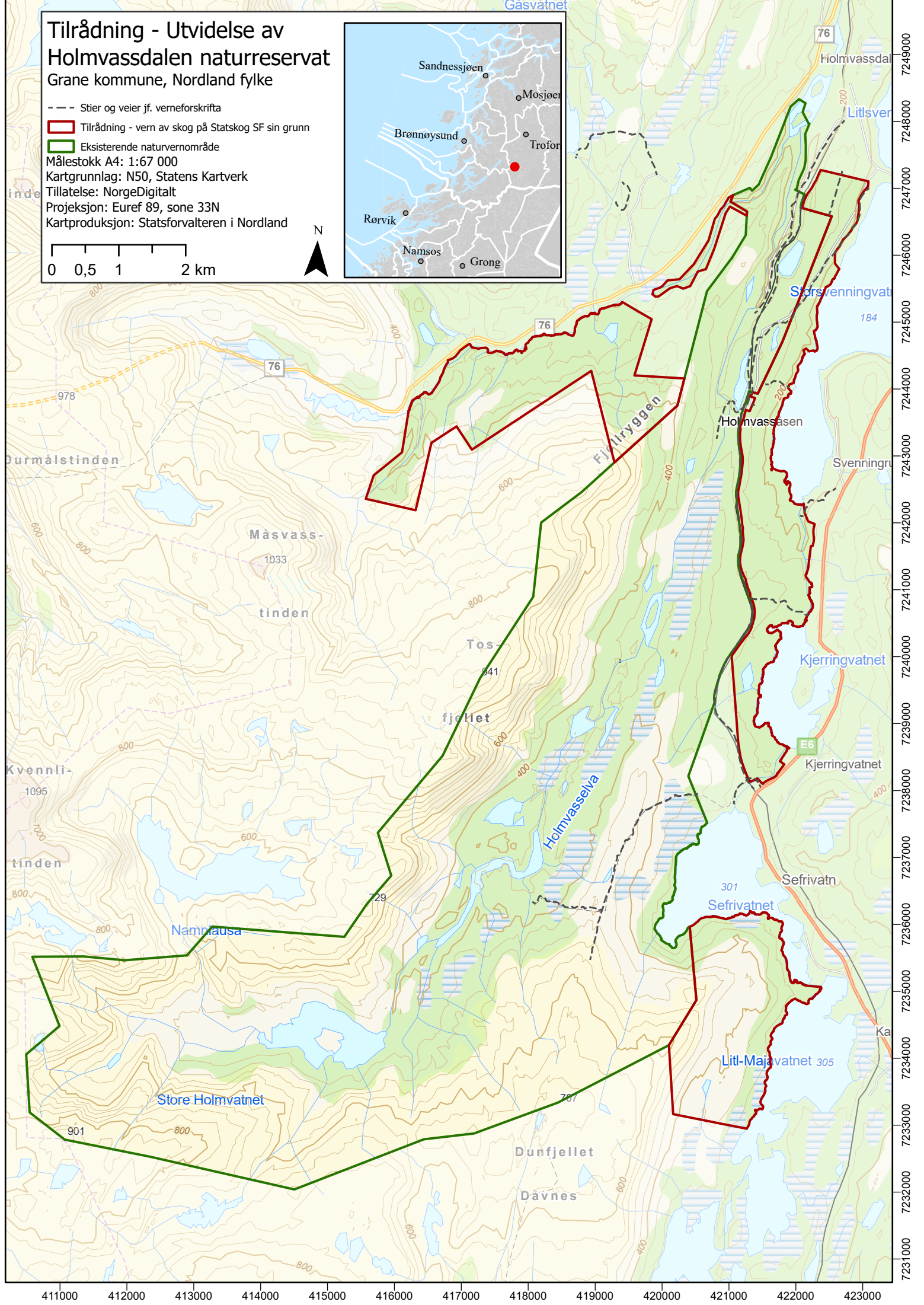
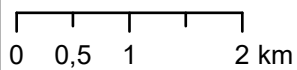
Eksisterende naturvernområde

Målestokk A4: 1:67 000
Kartgrunnlag: N50, Statens Kartverk

Tillatelse: NorgeDigitalt


Projeksjon: Euref 89, sone 33N

Kartproduksjon: Statsforvalteren i Nordland



Tilråding - Kappfjellmoen naturreservat

Grane kommune, Nordland fylke

 Tilråding - vern av skog på Statskog SF sin grunn

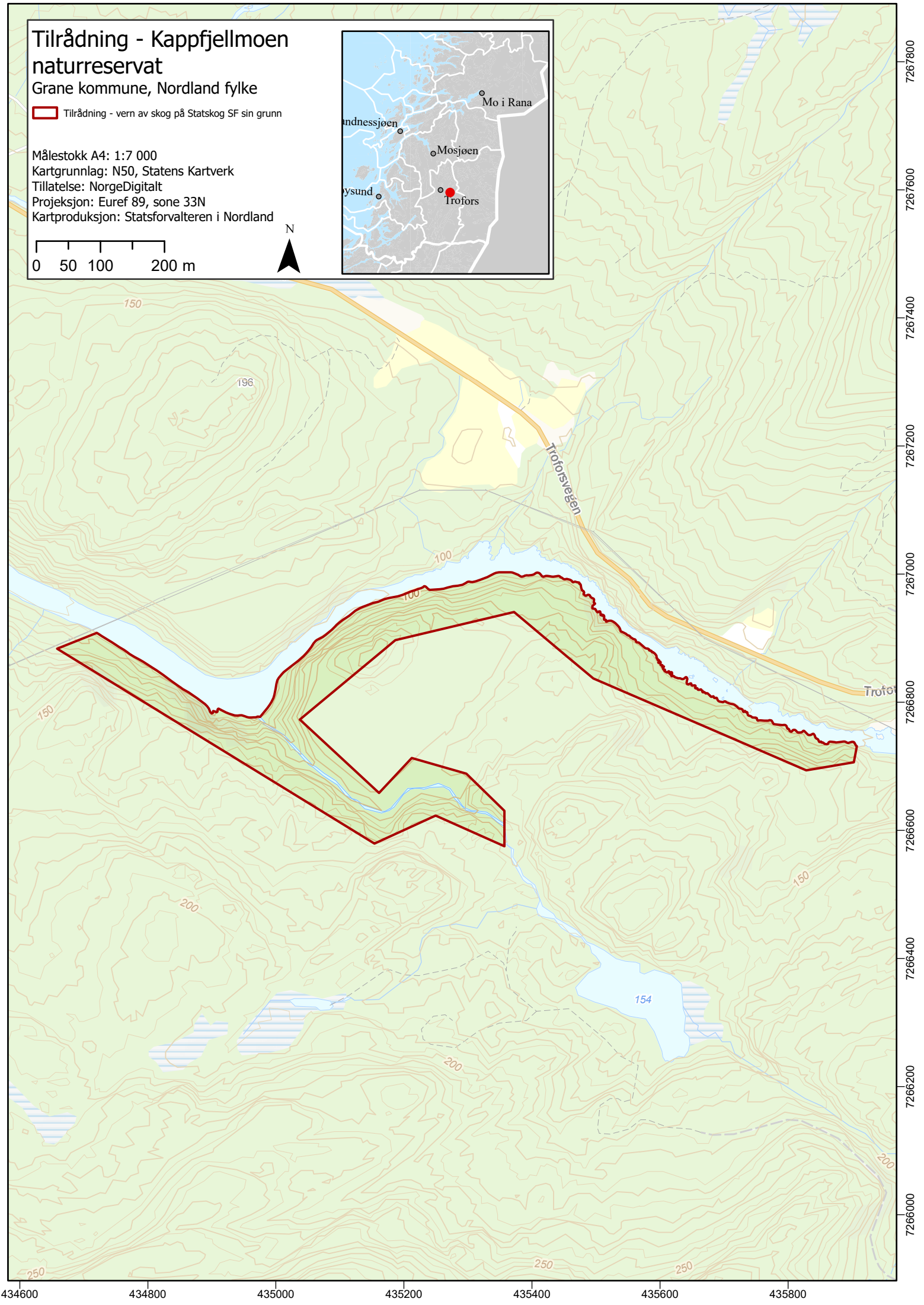

Målestokk A4: 1:7 000

Kartgrunnlag: N50, Statens Kartverk

Tillatelse: NorgeDigitalt



Projeksjon: Euref 89, sone 33N

Kartproduksjon: Statsforvalteren i Nordland



Tilrådning - Litfiplingdalselva naturreservat

Grane kommune, Nordland fylke

-  Tilrådning - vern av skog på Statskog SF sin grunn
-  Eksisterende naturvernområde

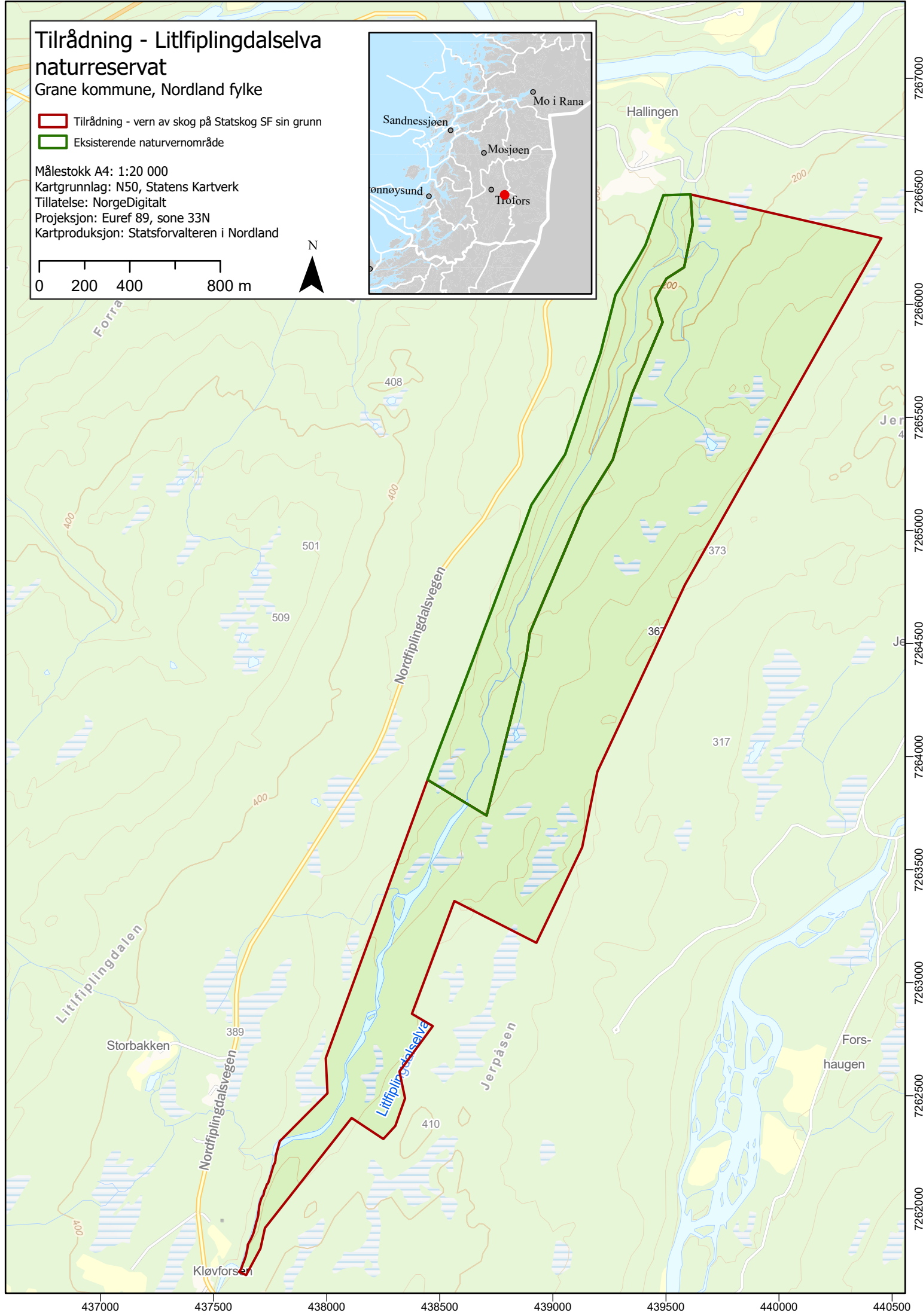
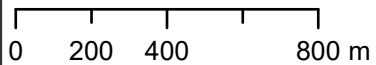
Målestokk A4: 1:20 000

Kartgrunnlag: N50, Statens Kartverk

Tillatelse: NorgeDigitalt

Projeksjon: Euref 89, sone 33N

Kartproduksjon: Statsforvalteren i Nordland





437000 437500 438000 438500 439000 439500 440000 440500

7267000
7266500
7266000
7265500
7265000
7264500
7264000
7263500
7263000
7262500
7262000

Tilrådning - Litlfjellet naturreservat

Grane kommune, Nordland fylke

 Område tilbudt for frivillig vern

 Tilrådning - vern av skog på Statskog SF sin grunn

Målestokk A4: 1:12 000

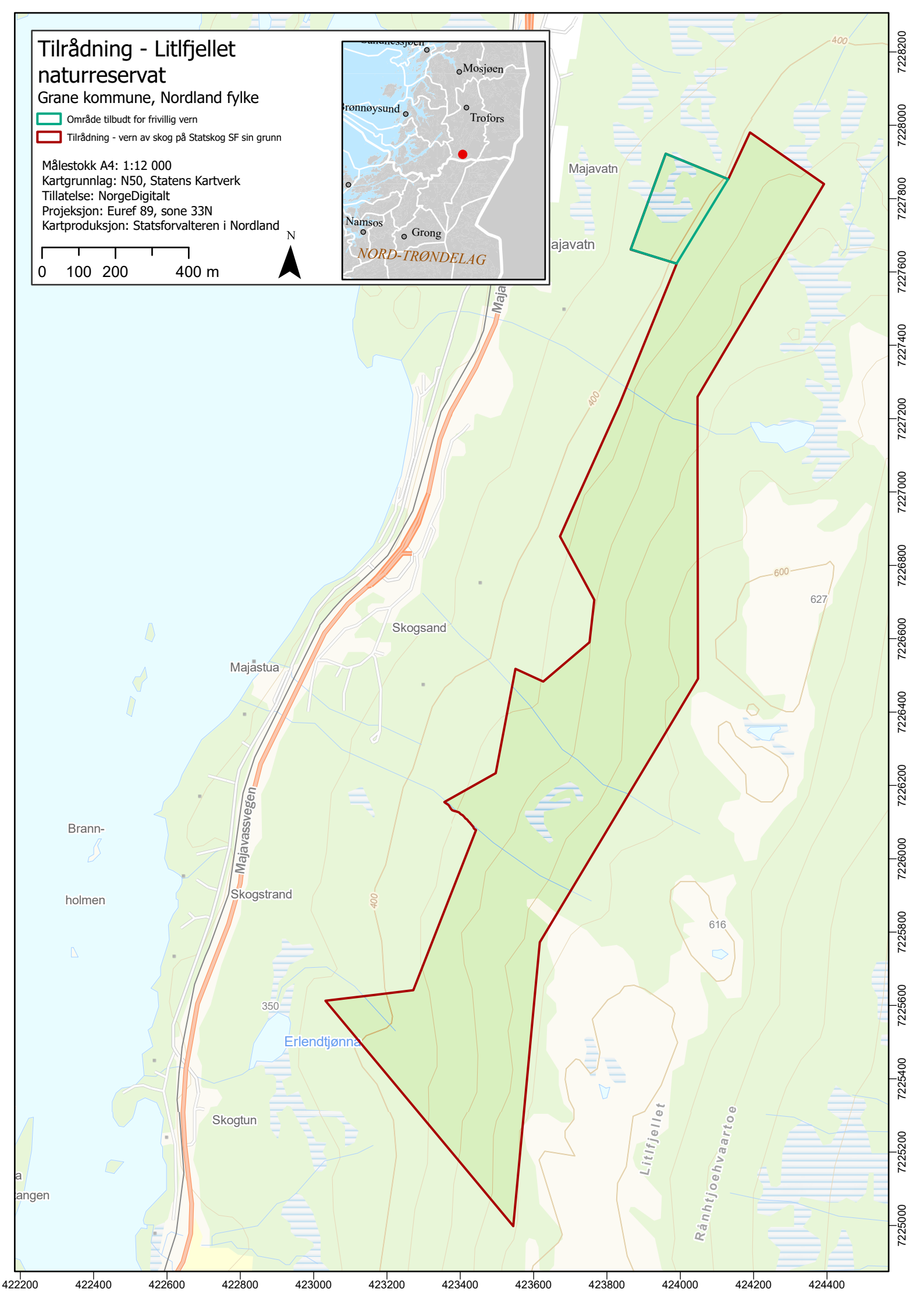
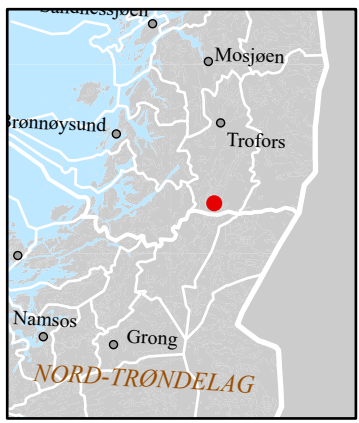
Kartgrunnlag: N50, Statens Kartverk

Tillatelse: NorgeDigitalt

Projeksjon: Euref 89, sone 33N


Kartproduksjon: Statsforvalteren i Nordland


0 100 200 400 m



Tilråding - Utvidelse av Lomsdal-Visten nasjonalpark

Grane kommune, Nordland fylke

 Tilråding - vern av skog på Statskog SF sin grunn

 Eksisterende naturvernområde

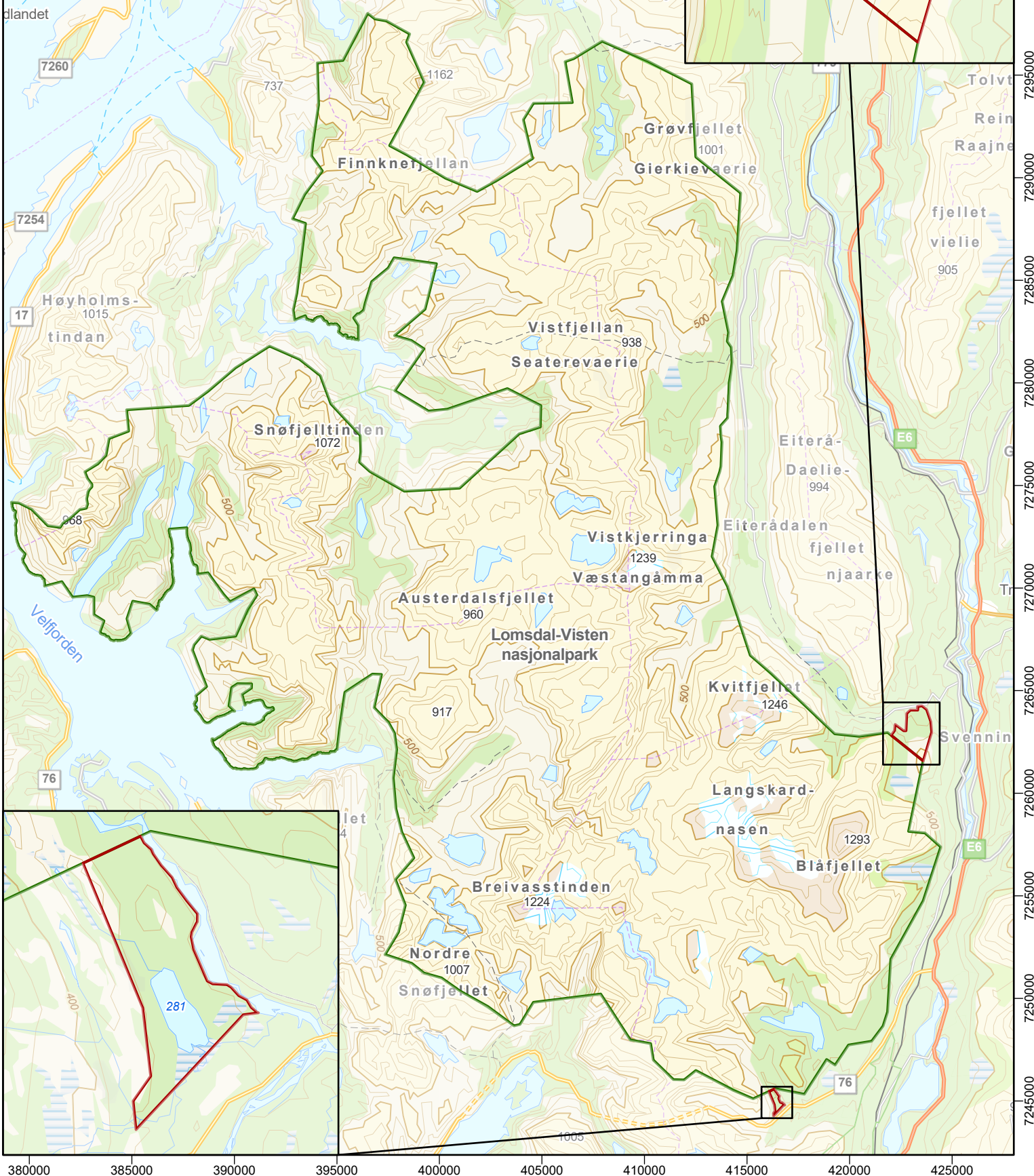
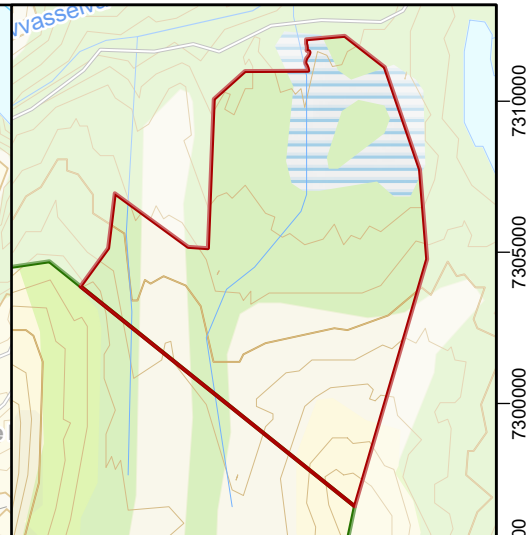
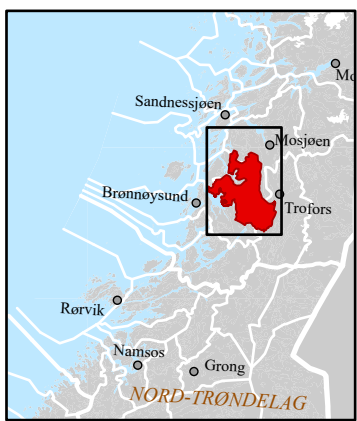
Målestokk A4: 1:250 000

Kartgrunnlag: N50, Statens Kartverk

Tillatelse: NorgeDigitalt


Projeksjon: Euref 89, sone 33N

Kartproduksjon: Statsforvalteren i Nordland



Tilråding - Mikkeljordmoen naturreservat

Hattfjelldal kommune, Nordland fylke

 Tilråding - vern av skog på Statskog SF sin grunn

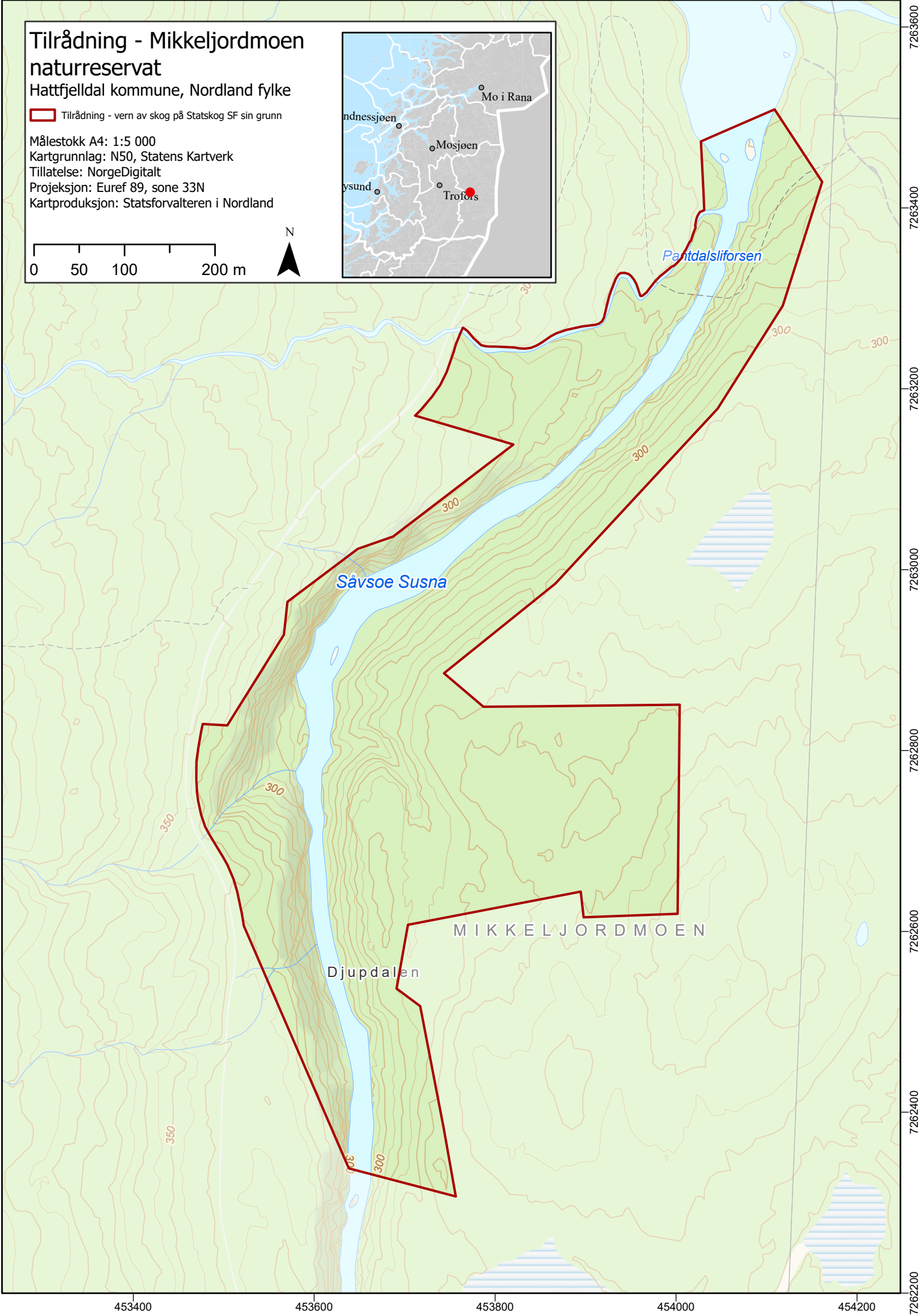
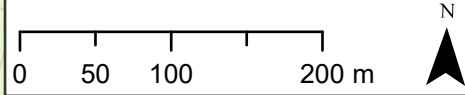
Målestokk A4: 1:5 000

Kartgrunnlag: N50, Statens Kartverk

Tillatelse: NorgeDigitalt


Projeksjon: Euref 89, sone 33N

Kartproduksjon: Statsforvalteren i Nordland



Tilrådning - Olaåsen naturreservat

Vefsn kommune, Nordland fylke

 Tilrådning - vern av skog på Statskog SF sin grunn

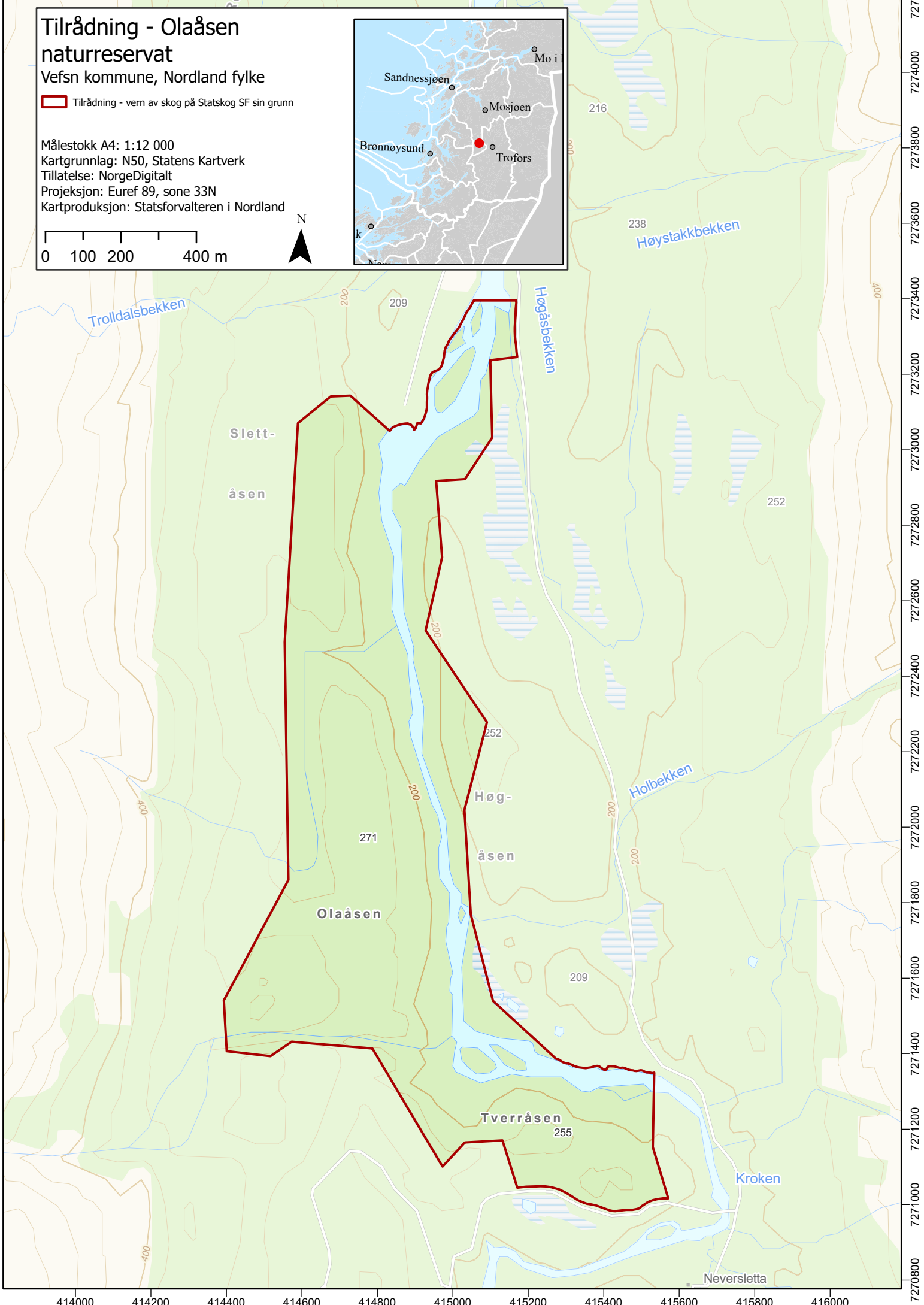
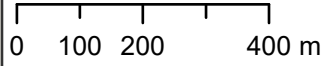
Målestokk A4: 1:12 000

Kartgrunnlag: N50, Statens Kartverk

Tillatelse: NorgeDigitalt

Projeksjon: Euref 89, sone 33N

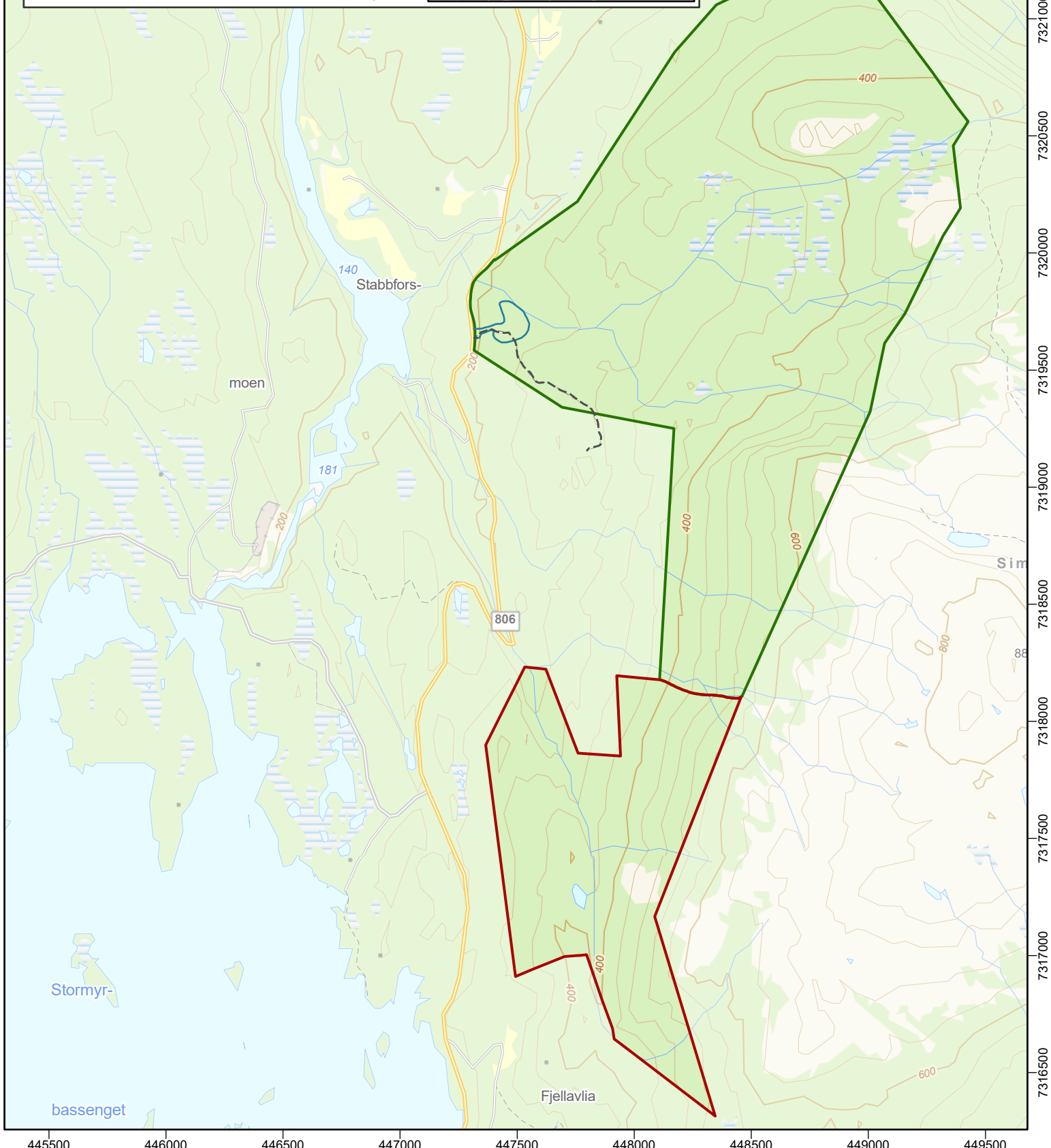
Kartproduksjon: Statsforvalteren i Nordland



Tilrådning - Utvidelse av tidligere Simaklubben - Simafjellet naturreservat

- Reindriftas planlagte gjerde jf. verneforskrifta
 - - - - - Sti jf. verneforskrifta
 - ▭ Tilrådning - vern av skog på Statskog SF sin grunn
 - ▭ Eksisterende naturvernområde
- Målestokk A4: 1:22 000
Kartgrunnlag: N50, Statens Kartverk
Tillatelse: NorgeDigitalt
Projeksjon: Euref 89, sone 33N
Kartproduksjon: Statsforvalteren i Nordland

0 200 400 800 m






445500 446000 446500 447000 447500 448000 448500 449000 449500

7325500
7322000
7321500
7321000
7320500
7320000
7319500
7319000
7318500
7318000
7317500
7317000
7316500

Tilråding - Utvidelse av Skardmodalen naturreservat

Hattfjelldal kommune, Nordland fylke

-  Tilråding - vern av skog på Statskog SF sin grunn
-  Eksisterende naturvernområde
-  - - - Sti jf. verneforskrifta

Målestokk A4: 1:36 000

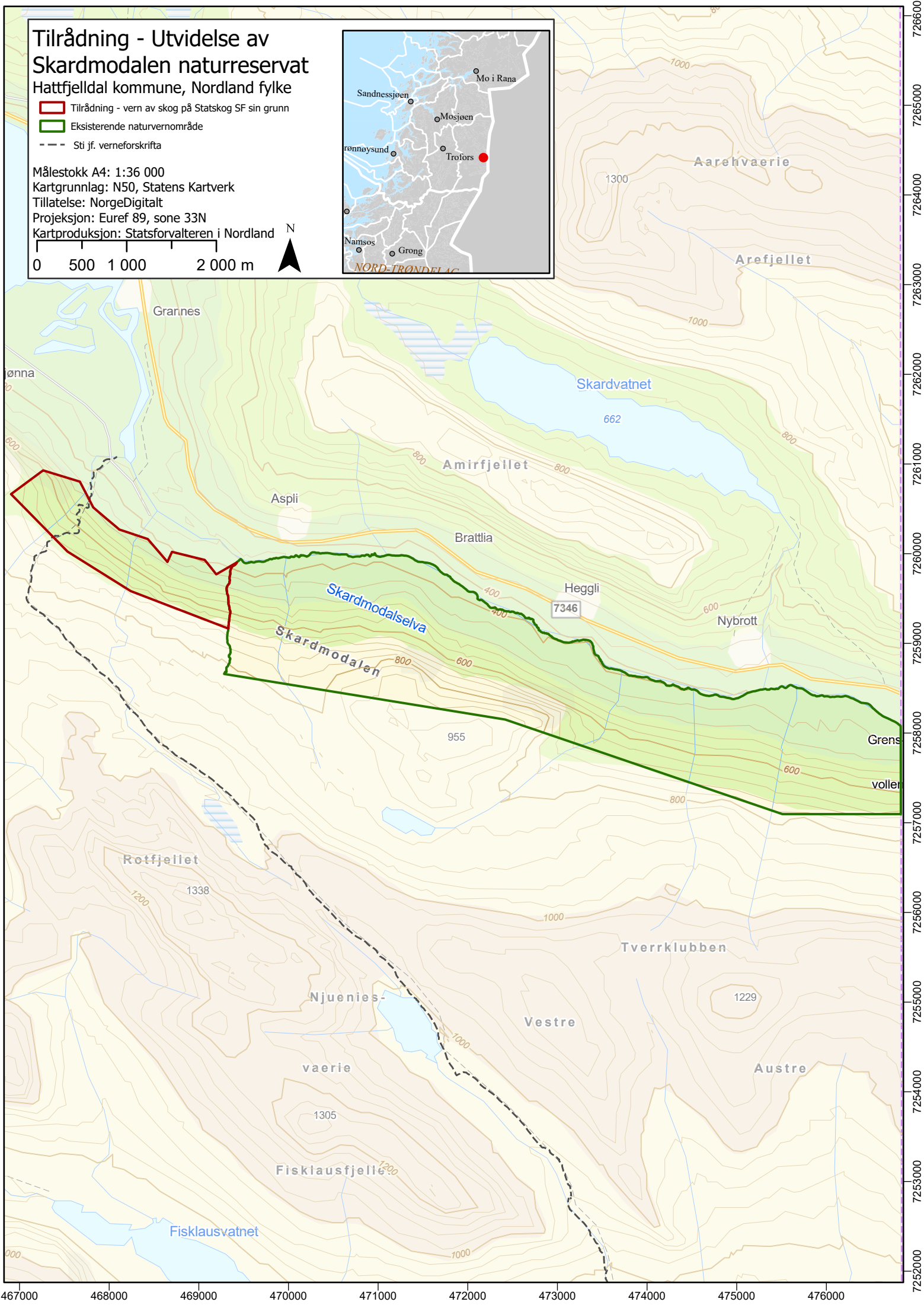
Kartgrunnlag: N50, Statens Kartverk

Tillatelse: NorgeDigitalt

Projeksjon: Euref 89, sone 33N

Kartproduksjon: Statsforvalteren i Nordland



0 500 1 000 2 000 m 



467000 468000 469000 470000 471000 472000 473000 474000 475000 476000 7252000 7253000 7254000 7255000 7256000 7257000 7258000 7259000 7260000 7261000 7262000 7263000 7264000 7265000 7266000

Tilrådning - Spølremvatnet naturreservat

Grane kommune, Nordland fylke

-  Tilrådning - vern av skog på Statskog SF sin grunn
-  Eksisterende naturvernområde

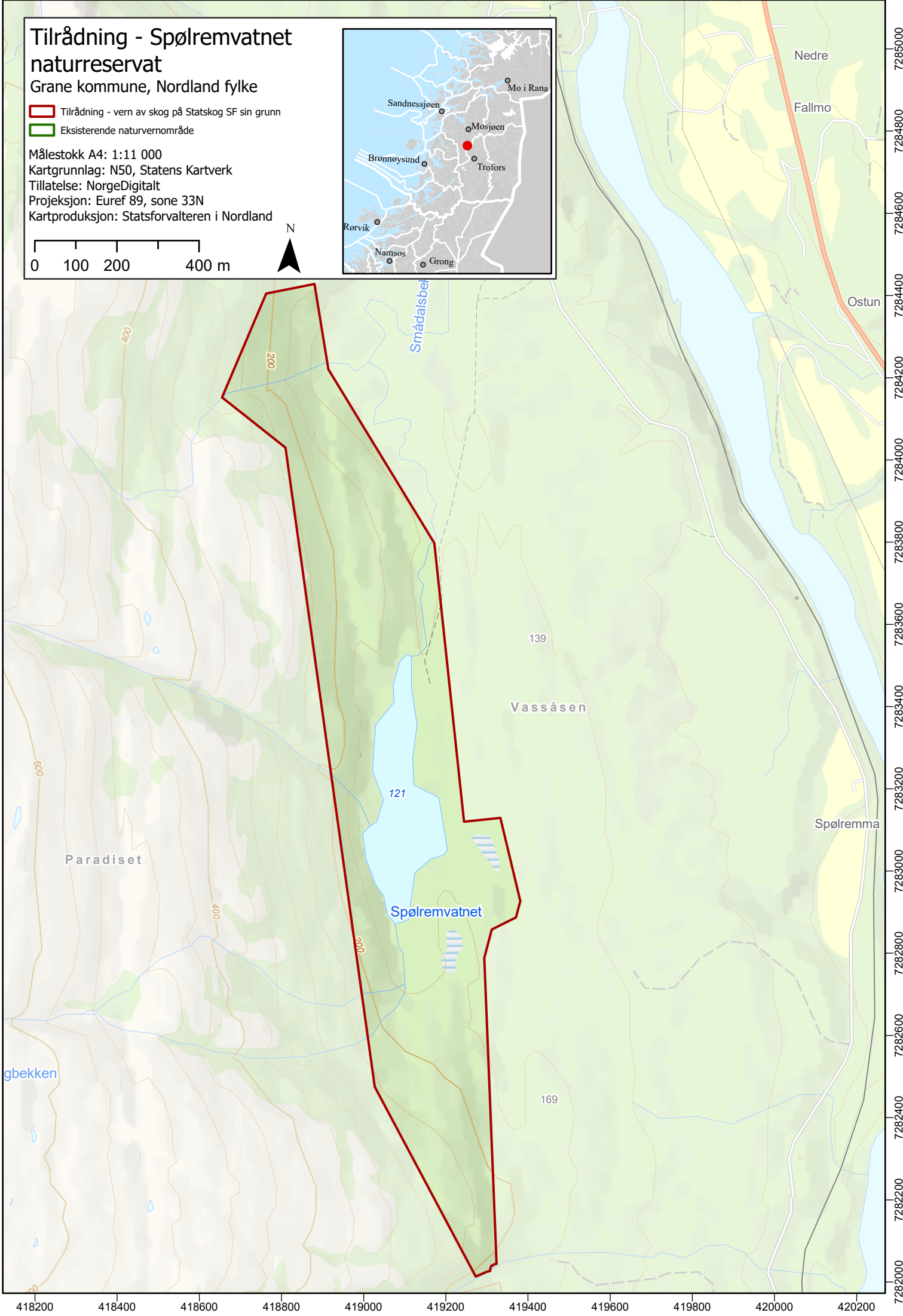
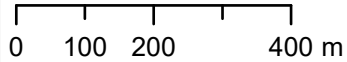
Målestokk A4: 1:11 000

Kartgrunnlag: N50, Statens Kartverk

Tillatelse: NorgeDigitalt

Projeksjon: Euref 89, sone 33N

Kartproduksjon: Statsforvalteren i Nordland



Tilråding - Stavvassdalen naturresevat

Grane og Vefsn kommuner, Nordland fylke

- Bygninger jf. verneforskrifta
- - - Stier jf. verneforskrifta
- ▭ Tilråding - vern av skog på Statskog SF sin grunn

Målestokk A4: 1:20 000

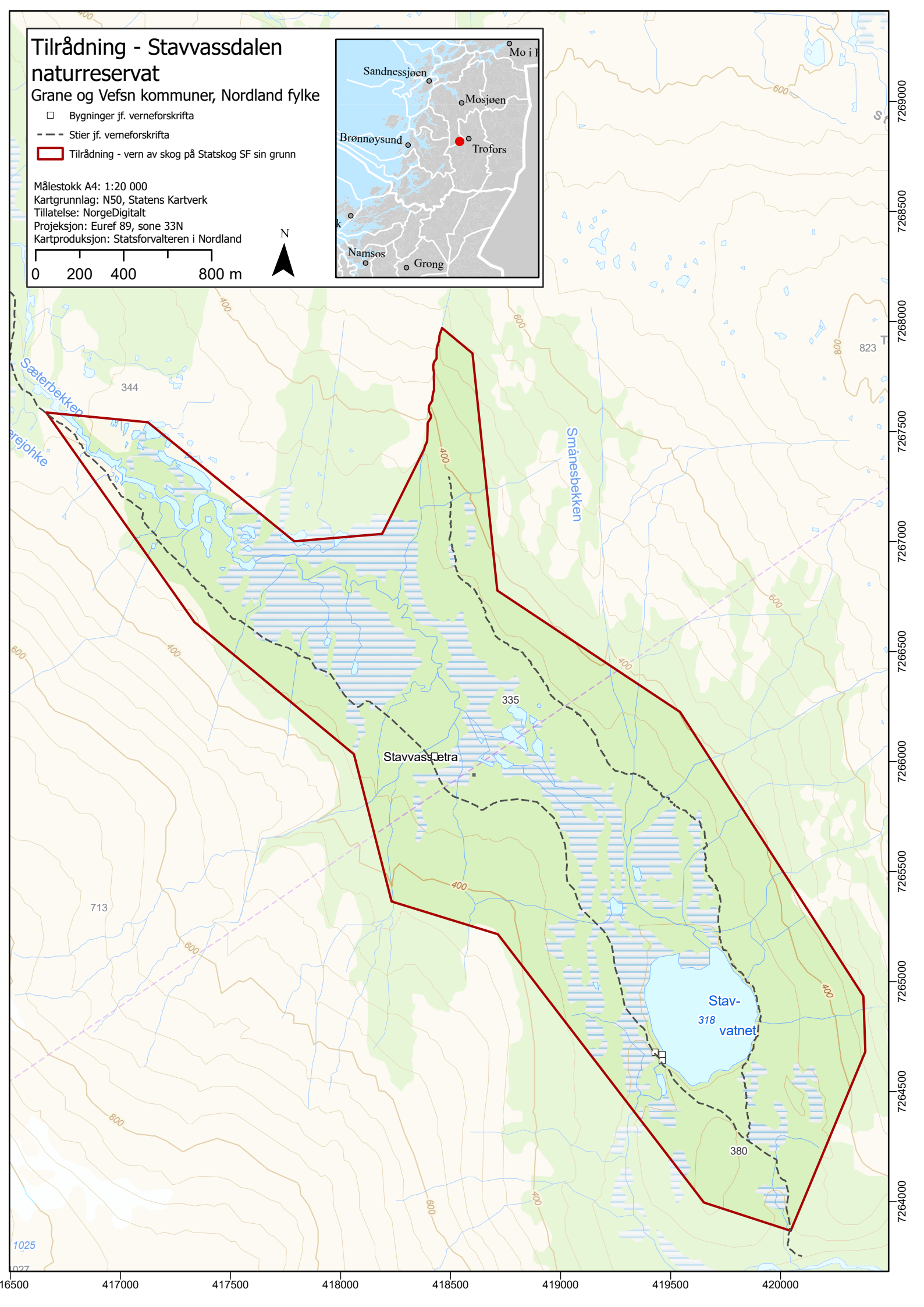
Kartgrunnlag: N50, Statens Kartverk

Tillatelse: NorgeDigitalt



Projeksjon: Euref 89, sone 33N

Kartproduksjon: Statsforvalteren i Nordland

0 200 400 800 m

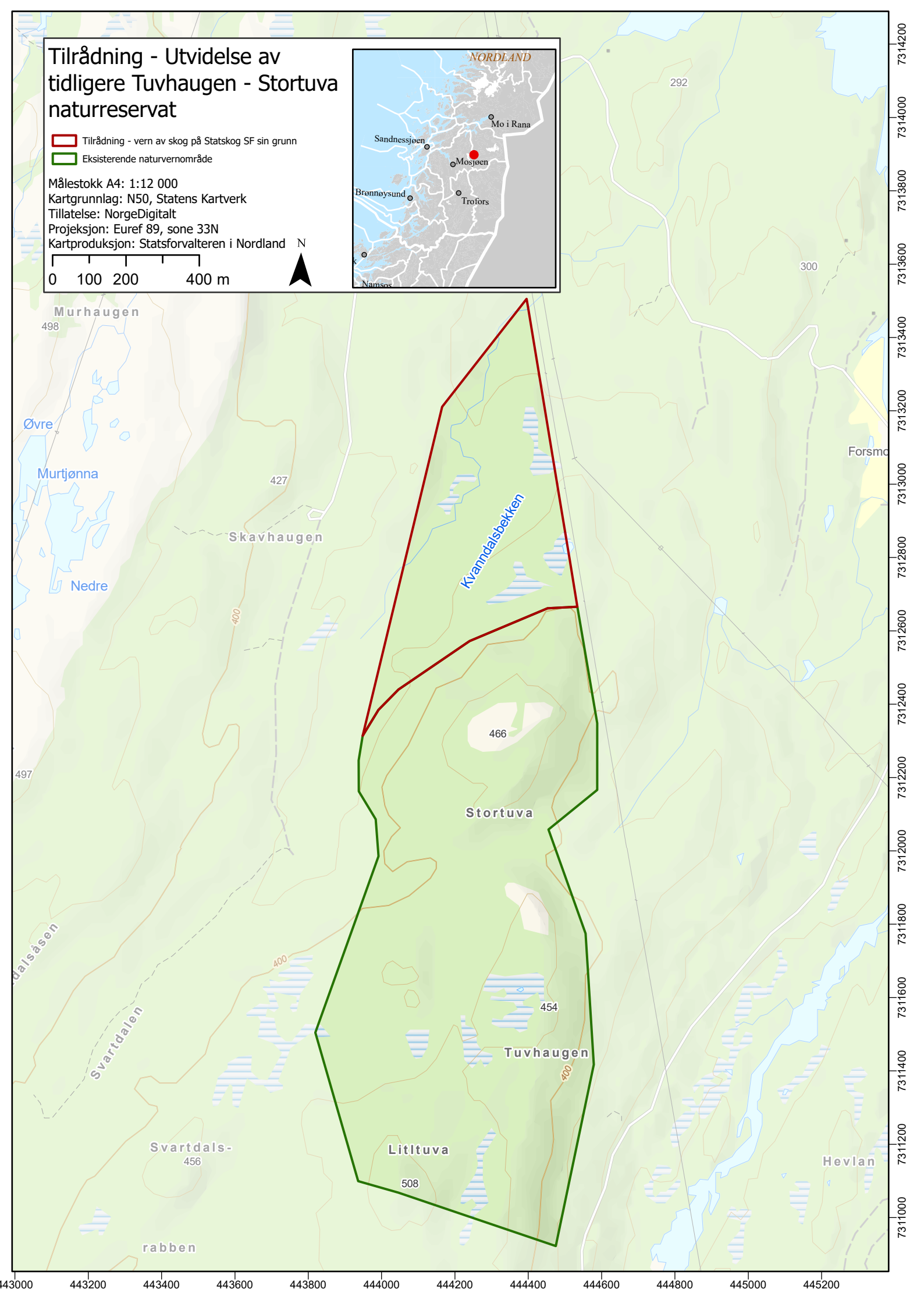


Tilrådning - Utvidelse av tidligere Tuvhaugen - Stortuva naturreservat

-  Tilrådning - vern av skog på Statskog SF sin grunn
-  Eksisterende naturvernområde

Målestokk A4: 1:12 000
Kartgrunnlag: N50, Statens Kartverk
Tillatelse: NorgeDigitalt
Projeksjon: Euref 89, sone 33N
Kartproduksjon: Statsforvalteren i Nordland

0 100 200 400 m



Murhaugen
498

Øvre
Murtjønna
Nedre

427
Skavhaugen

Kvanndalsbekken

466
Stortuva

454
Tuvhaugen

Svartdals-
456

Litlтуva
508

Hevlan

rabben

443000 443200 443400 443600 443800 444000 444200 444400 444600 444800 445000 445200

7314000
7313800
7313600
7313400
7313200
7313000
7312800
7312600
7312400
7312200
7312000
7311800
7311600
7311400
7311200
7311000

Tilrådning - Svartvasselva naturreservat

Grane kommune, Nordland fylke

--- Traktorvei jf. verneforskrifta

▭ Tilrådning - vern av skog på Statskog SF sin grunn

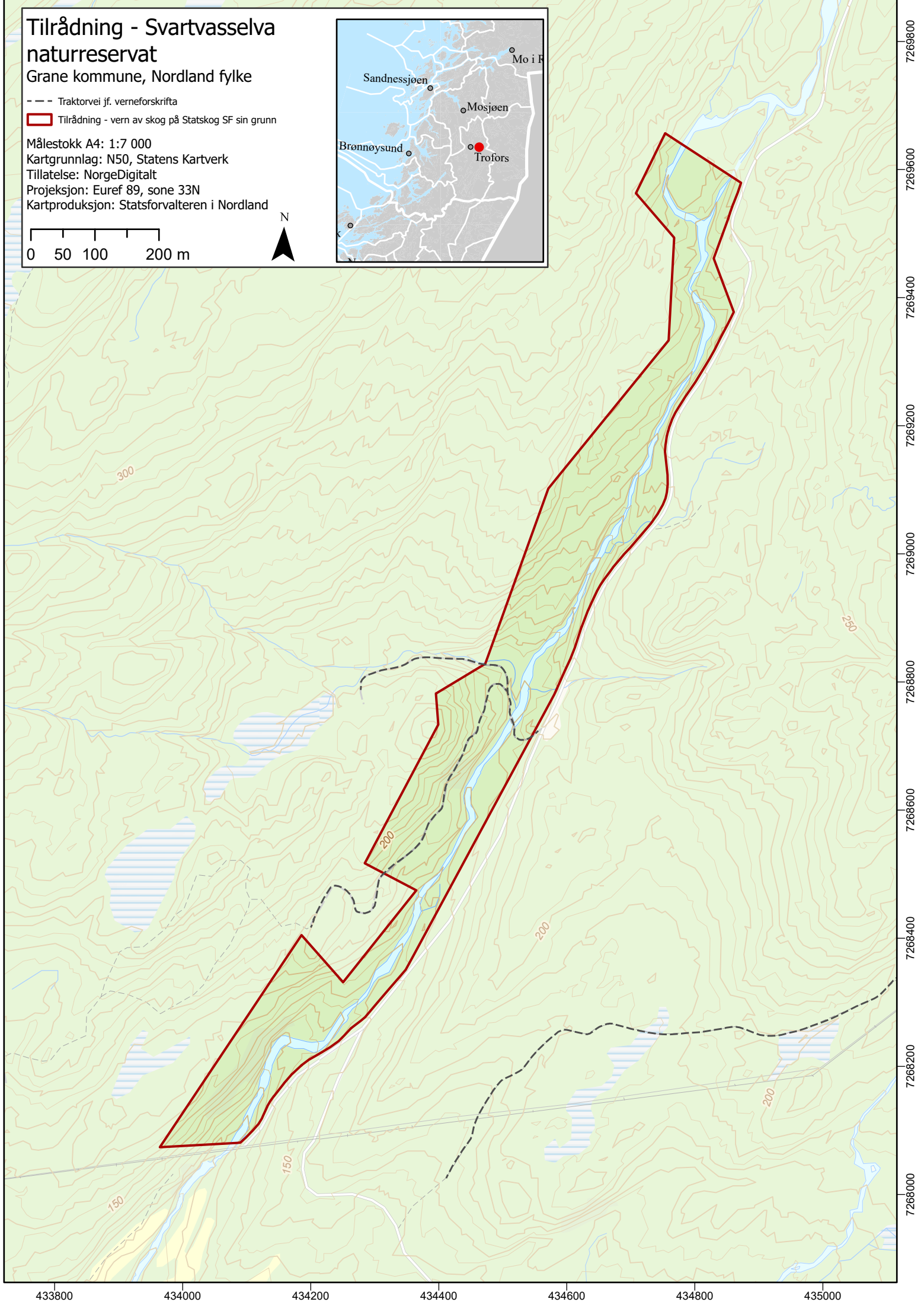
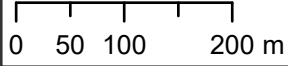
Målestokk A4: 1:7 000

Kartgrunnlag: N50, Statens Kartverk

Tillatelse: NorgeDigitalt

Projeksjon: Euref 89, sone 33N

Kartproduksjon: Statsforvalteren i Nordland



433800 434000 434200 434400 434600 434800 435000

7269800
7269600
7269400
7269200
7269000
7268800
7268600
7268400
7268200
7268000

Tilråding - Svartåga naturreservat

Hemnes kommune, Nordland fylke

--- Skiløyper jf. verneforskrifta

▭ Tilråding - vern av skog på Statskog SF sin grunn

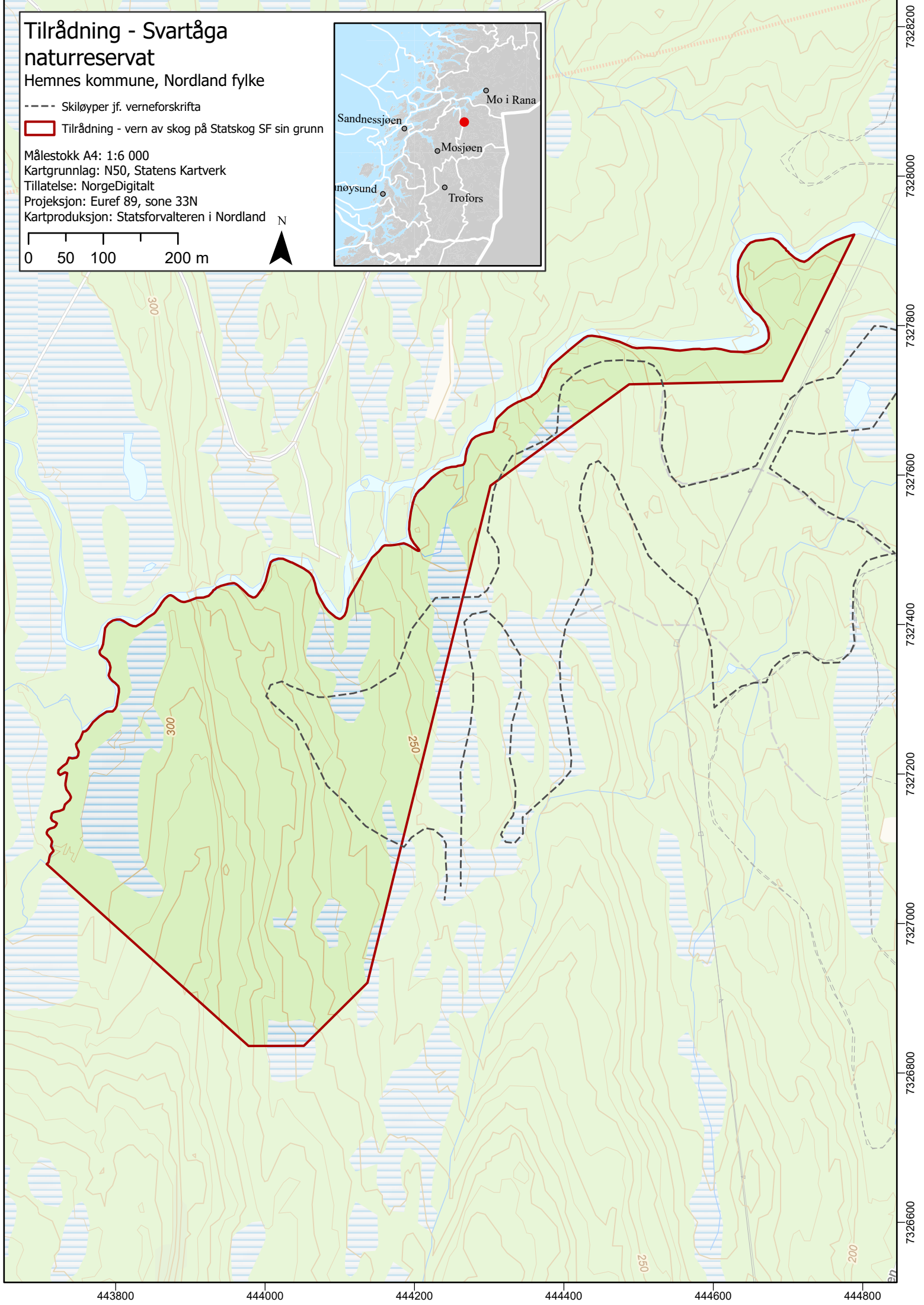
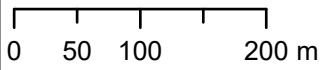
Målestokk A4: 1:6 000

Kartgrunnlag: N50, Statens Kartverk

Tillatelse: NorgeDigitalt

Projeksjon: Euref 89, sone 33N

Kartproduksjon: Statsforvalteren i Nordland

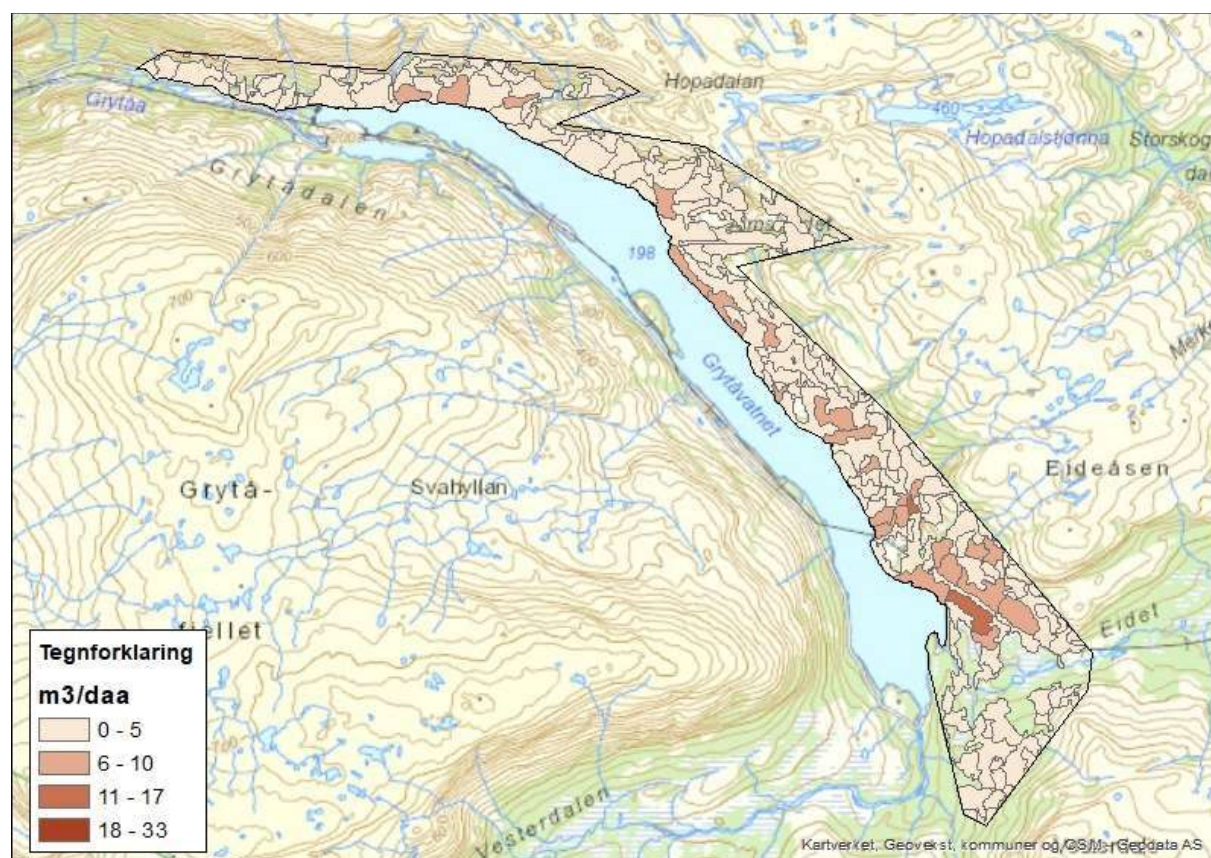


Vedlegg 3: Statsforvalterens vurdering av tilgjengelig volum i de foreslåtte verneområdene

Grytåvatnet

Tabell 1 Oppsummering - verneforslaget sin betydning for skog- og trenæringen

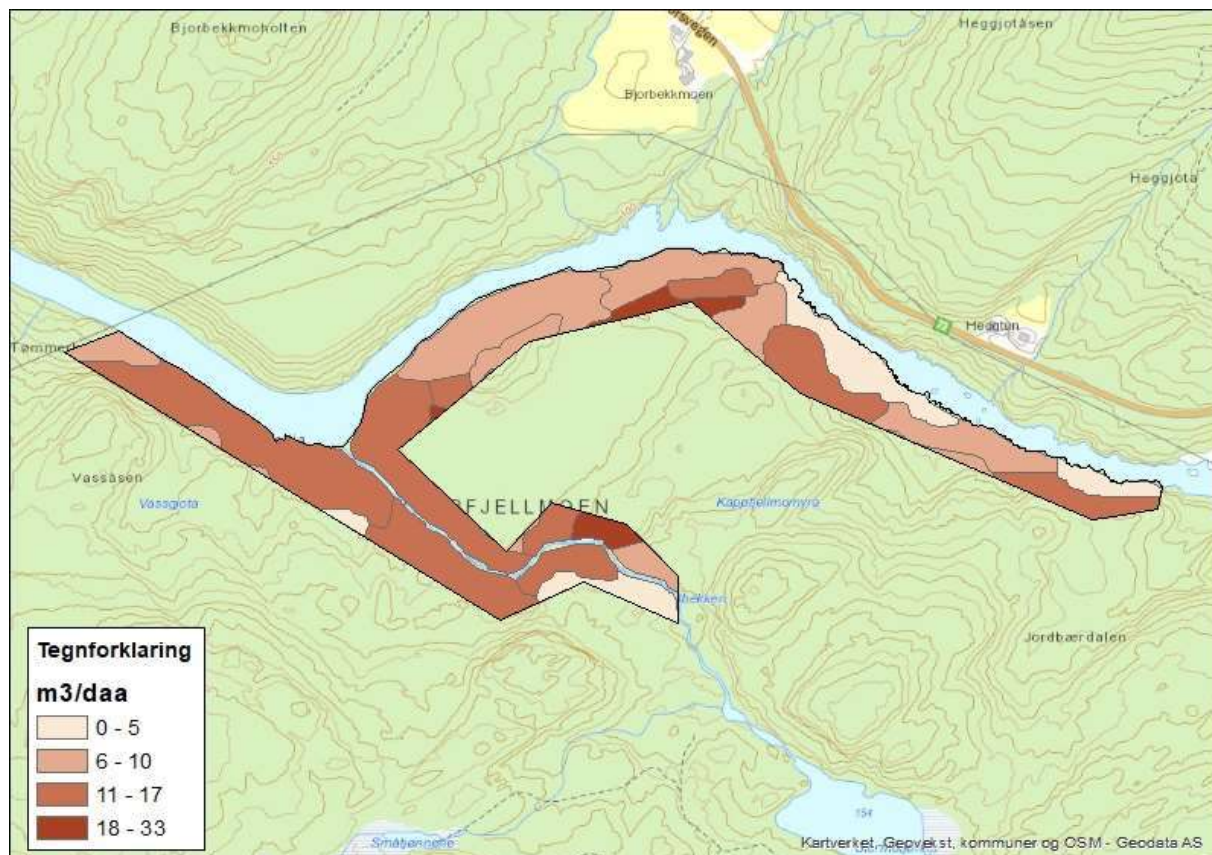
Verbal oppsummering og vurdering:		
<p>Skogvern - betydning for skog- og trenæringen lokalt og regionalt: I sum vil det være for høye driftskostnader for å kunne realisere virket i Grytåvatnet pr i dag. Skogproduksjon: Høyereliggende skog Driftsforhold og infrastruktur: Området har ikke tilknytning til offentlig veinett. Det er ikke bygd vei på nordsida av vatnet, her må det bygges vei om skogen skal tas ut. For lang kjørevei ned til fjorden; 6 km fra midt på Grytåvatnet. Kaiforholda nede ved fjorden er ikke tilpassa dagens tømmerbåter, man må ankre opp ei flytende kai eller lekter.</p>		
Tømmertilgang - Tallmessig beskrivelse	Areal	Kubikkmasse
Gruppe S1-S3 Har betydning		
Gruppe S4-S6 Kan få betydning		
Gruppe S7 Har mindre betydning	3099	7200
Totalt	3099	7200



Kappfjellmoen

Tabell 2 Oppsummering - verneforslaget sin betydning for skog- og trenæringen

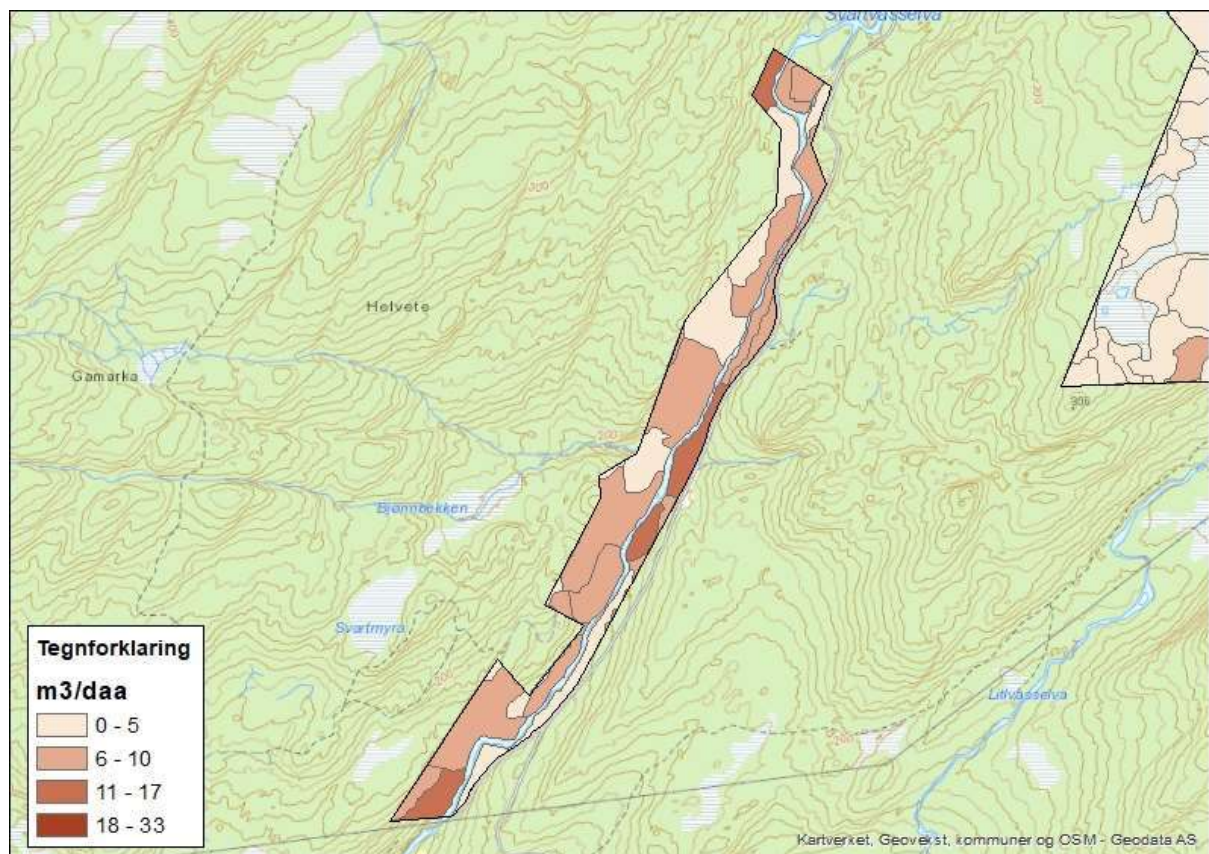
Verbal oppsummering og vurdering:		
Skogvern - betydning for skog- og trenæringen lokalt og regionalt: ligger nær Arbor		
Skogproduksjon: Masse lausmasser, god skogproduksjon, men lite tilgjengelig		
Driftsforhold: meget bratt terreng, dårlig taubaneterreng		
Infrastruktur: det er bratt og utilgjengelig, maks 20 % kan avvirkes utan altfor høye driftsskostnader		
Tømmertilgang - Tallmessig beskrivelse	Areal	Kubikkmasse
Gruppe S1-S3 Har betydning	20	400
Gruppe S4-S6 Kan få betydning		
Gruppe S7 Har mindre betydning	100	800
Totalt	120	1200



Svartvasselva

Tabell 3 Oppsummering - verneforslaget sin betydning for skog- og trenæringen.

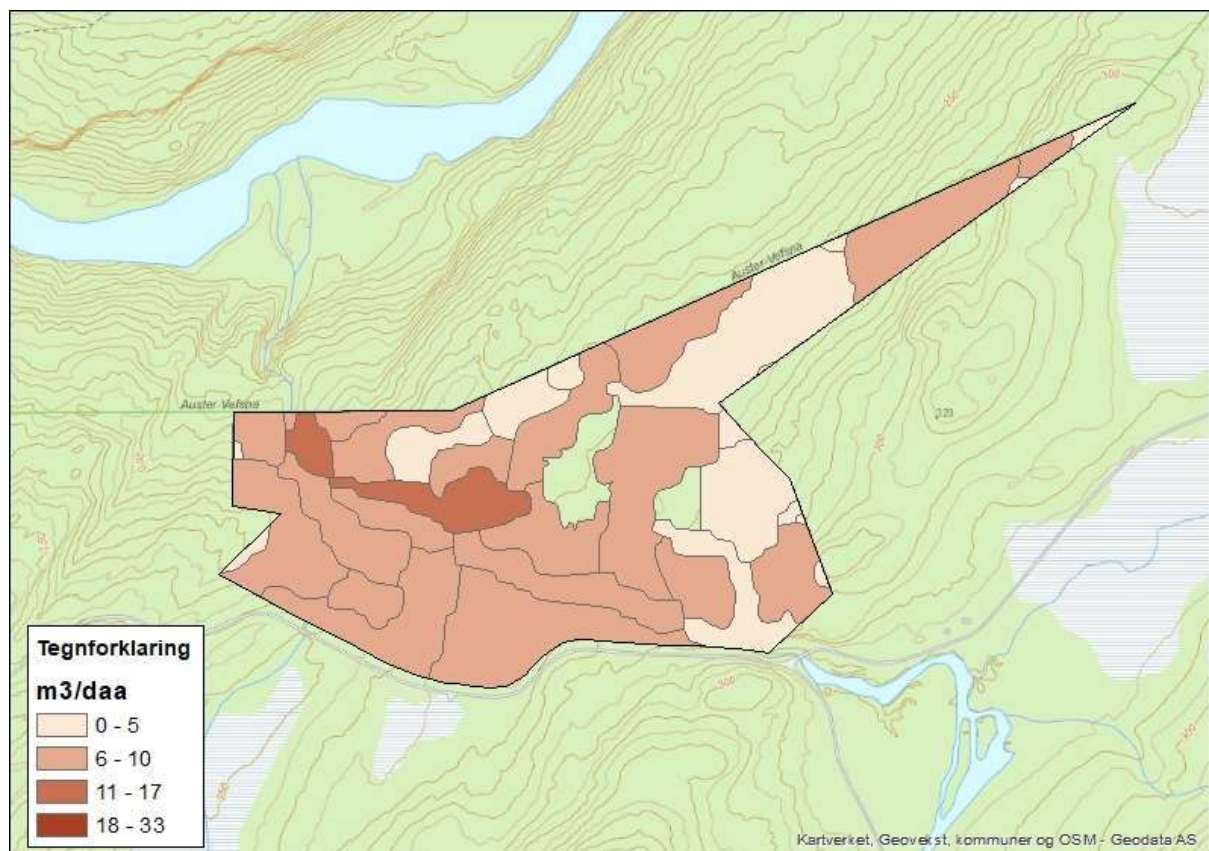
Verbal oppsummering og vurdering:		
Skogvern - betydning for skog- og trenæringen lokalt og regionalt: ligger nær Arbor		
Skogproduksjon: God skogproduksjon		
Driftsforhold og infrastruktur: Veinært, lett tilgjengelig med utbygd skogsveinett, bru over elva		
Tømmertilgang - Tallmessig beskrivelse	Areal	Kubikkmasse
Gruppe S1-S3 Har betydning	204	1500
Gruppe S4-S6 Kan få betydning		
Gruppe S7 Har mindre betydning		
Totalt	204	1500



Austervefsna

Tabell 4 Oppsummering - verneforslaget sin betydning for skog- og trenæringen.

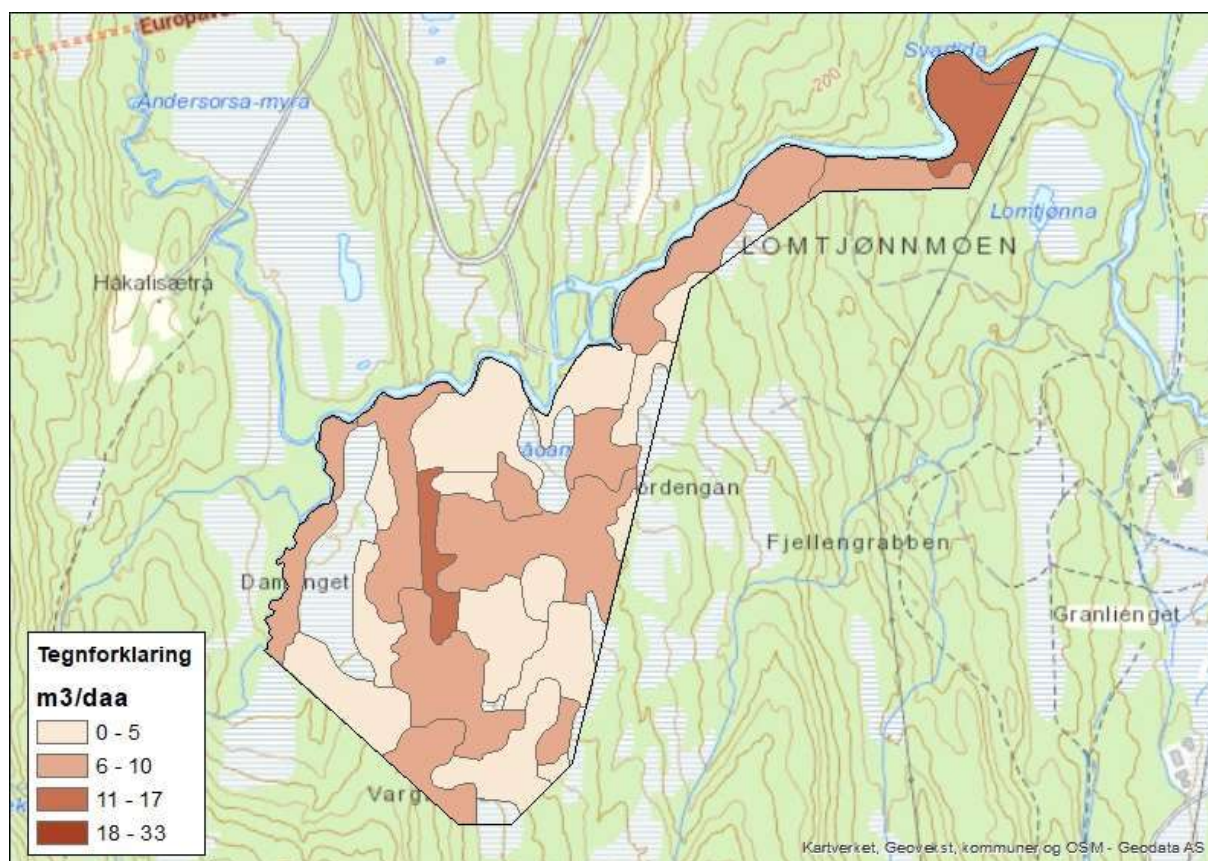
Verbal oppsummering og vurdering:		
Skogvern - betydning for skog- og trenæringen lokalt og regionalt: ligger nær Arbor		
Skogproduksjon: God til middels skogproduksjon		
Driftsforhold og infrastruktur: Ca 35 daa på sørsida av elva er lett tilgjengelig og har kort transportavstand til vei. Dette er også et sommerdriftområde fordi det er bæresterk mark på grunn av elveavsetninger. Området forøvrig er vanskelig tilgjengelig av terrengmessige årsaker.		
Tømmertilgang - Tallmessig beskrivelse	Areal	Kubikkmasse
Gruppe S1-S3 Har betydning	35	500
Gruppe S4-S6 Kan få betydning		
Gruppe S7 Har mindre betydning	186	900
Totalt	221	1400



Svartåga

Tabell 5 Oppsummering - verneforslaget sin betydning for skog- og trenæringen.

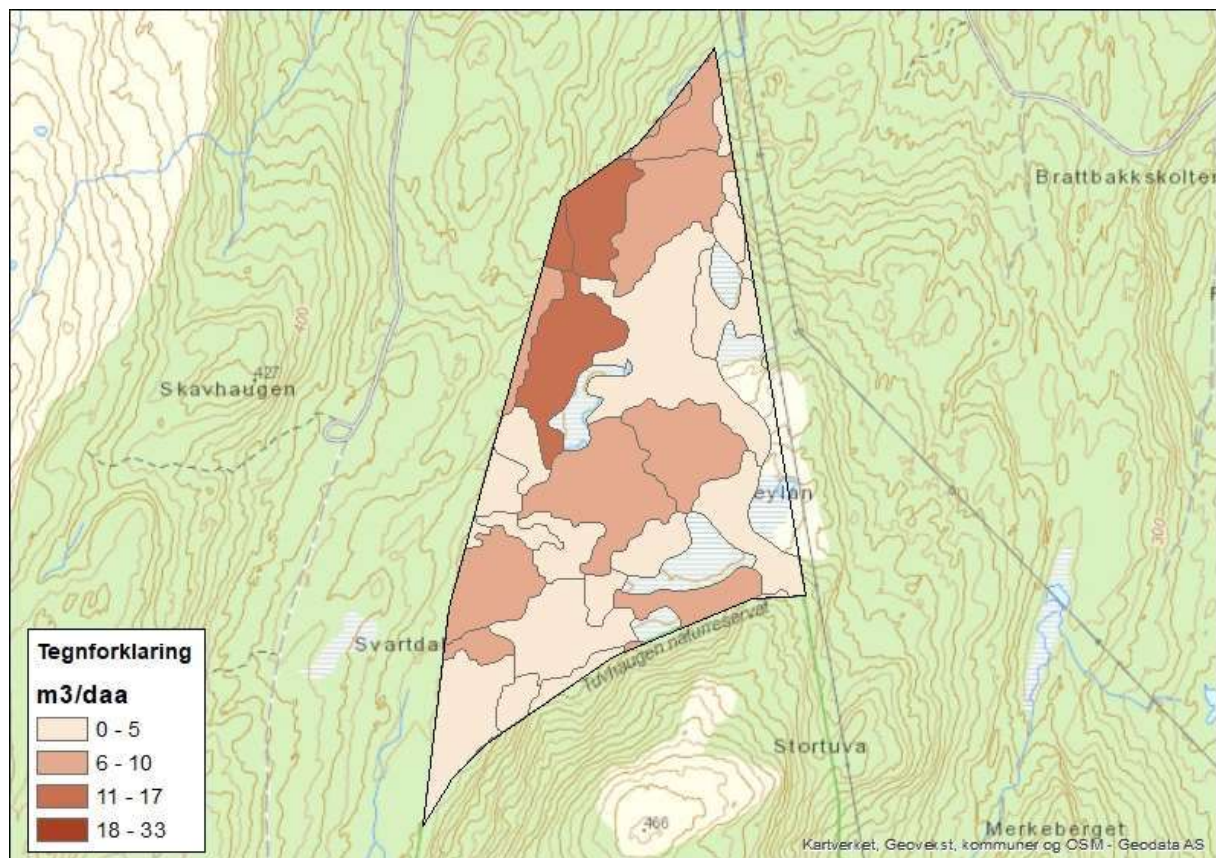
Verbal oppsummering og vurdering:		
Skogvern - betydning for skog- og trenæringen lokalt og regionalt: Innen rimelig kjøreavstand til Arbor		
Skogproduksjon: Overveiende lav skogproduksjon, men med noen kalkrike områder med god skogproduksjon, spesielt i nord.		
Driftsforhold og infrastruktur: Kort kjøreavstand til offentlig vei, avhengig av gode vinterforhold		
Tømmertilgang - Tallmessig beskrivelse	Areal	Kubikkmasse
Gruppe S1-S3 Har betydning		
Gruppe S4-S6 Kan få betydning	40	700
Gruppe S7 Har mindre betydning	256	900
Totalt	296	1600



Stortuva

Tabell 6 Oppsummering - verneforslaget sin betydning for skog- og trenæringen.

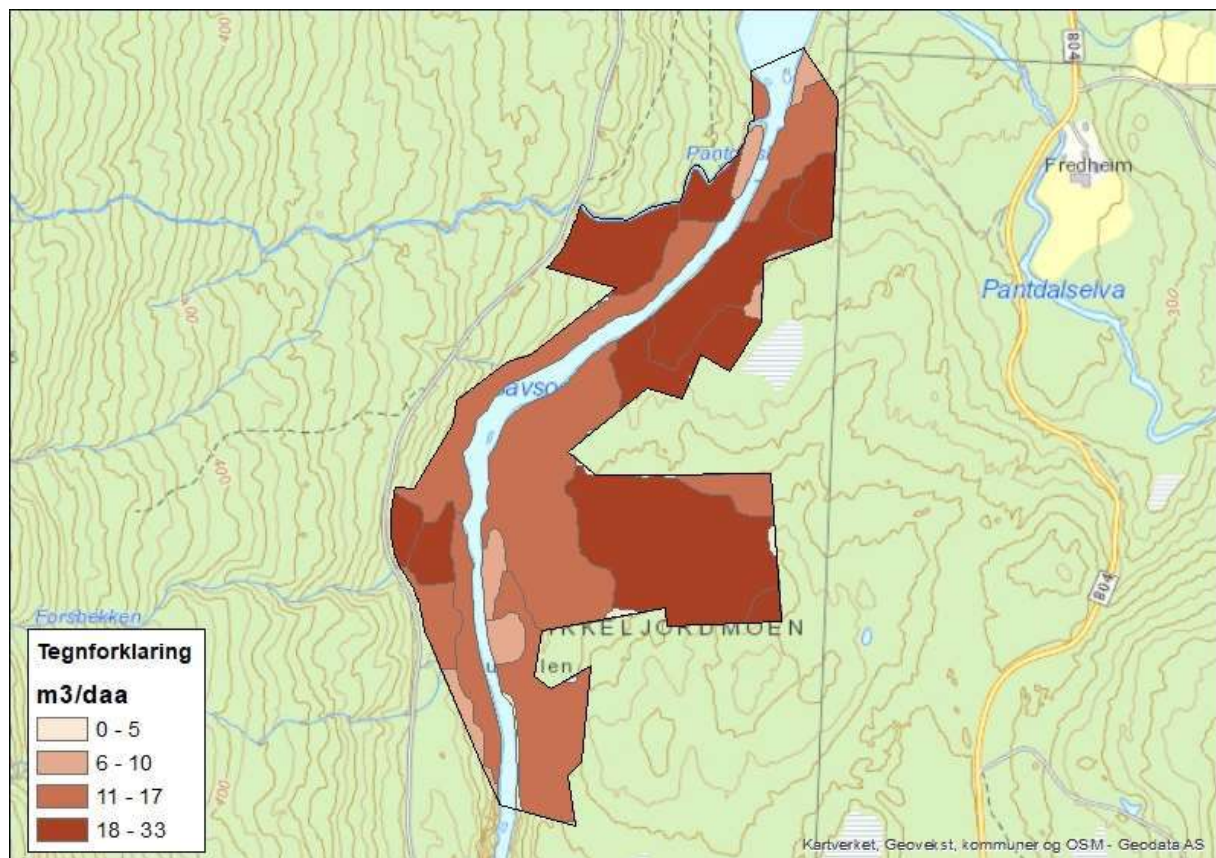
Verbal oppsummering og vurdering:		
Skogvern - betydning for skog- og trenæringen lokalt og regionalt: Innen rimelig kjøreavstand til Arbor		
Skogproduksjon: Middels- til lav skogproduksjon		
Driftsforhold og infrastruktur: 500 m terrengkjøring til skogsbilvei. Noe utfordrende terrengforhold på grunn av karstformasjoner.		
Tømmertilgang - Tallmessig beskrivelse	Areal	Kubikkmasse
Gruppe S1-S3 Har betydning	141	900
Gruppe S4-S6 Kan få betydning		
Gruppe S7 Har mindre betydning	155	700
Totalt	338	1600



Mikkeljordmoen

Tabell 7 Oppsummering - verneforslaget sin betydning for skog- og trenæringen.

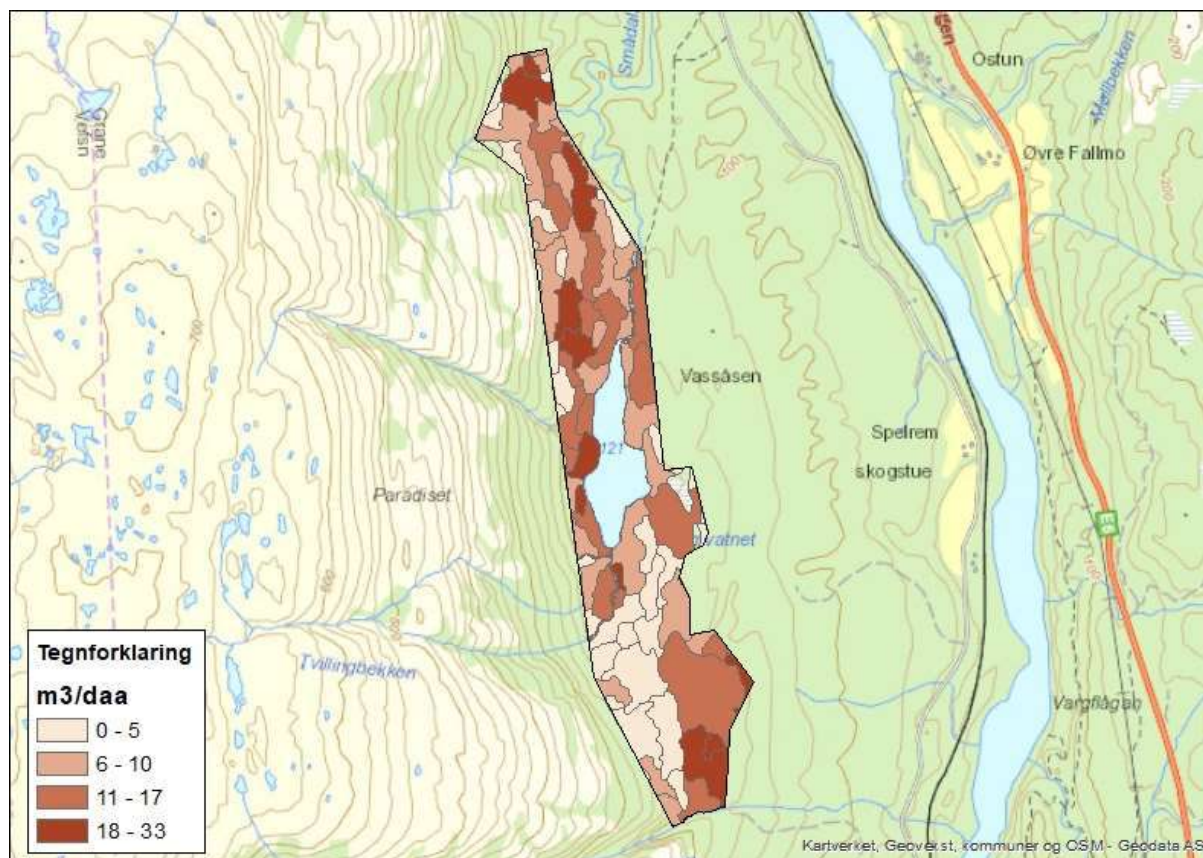
Verbal oppsummering og vurdering:		
Skogvern - betydning for skog- og trenæringen lokalt og regionalt: ligg nær Arbor		
Skogproduksjon: God skogproduksjon på bærlyngmark.		
Driftsforhold og infrastruktur: Gode driftsforhold bortsett frå langs elvestrengen som uansett skal spares som kantsone.		
Tømmertilgang - Tallmessig beskrivelse	Areal	Kubikkmasse
Gruppe S1-S3 Har betydning	281	4500
Gruppe S4-S6 Kan få betydning		
Gruppe S7 Har mindre betydning	50	500
Totalt	337	5000



Spøremvatnet

Tabell 8 Oppsummering - verneforslaget sin betydning for skog- og trenæringen.

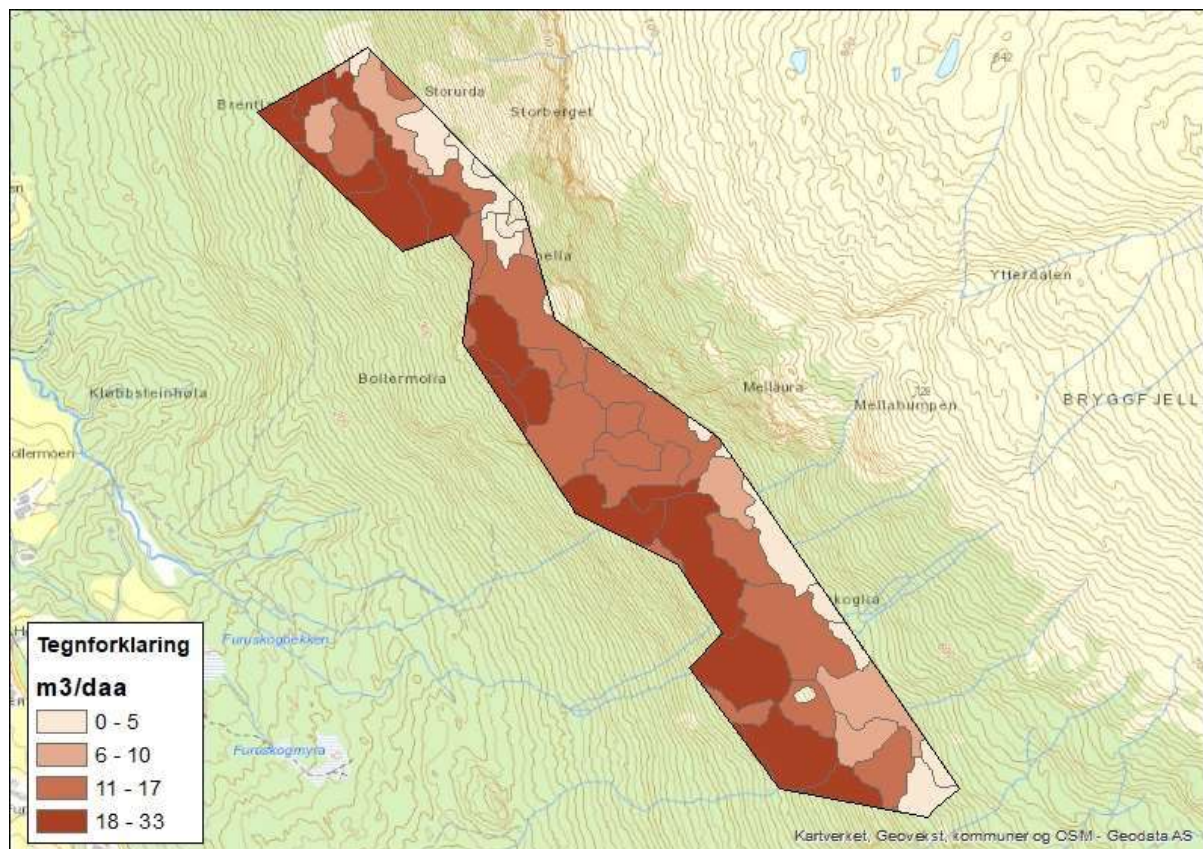
Verbal oppsummering og vurdering:		
Skogvern - betydning for skog- og trenæringen lokalt og regionalt: Innen rimelig kjøreavstand til Arbor		
Skogproduksjon: God til middels		
Driftsforhold og infrastruktur: Spøremvatnet ligger veinært. Dette området har vært hogd i flere omganger. Bortsett fra skogen vest for vatnet, så er det det bra tilgjengelig og området ligger veinært.		
Tømmertilgang - Tallmessig beskrivelse	Areal	Kubikkmasse
Gruppe S1-S3 Har betydning	496	4200
Gruppe S4-S6 Kan få betydning		
Gruppe S7 Har mindre betydning	251	1600
Totalt	747	5800



Bollermolia

Tabell 9 Oppsummering - verneforslaget sin betydning for skog- og trenæringen.

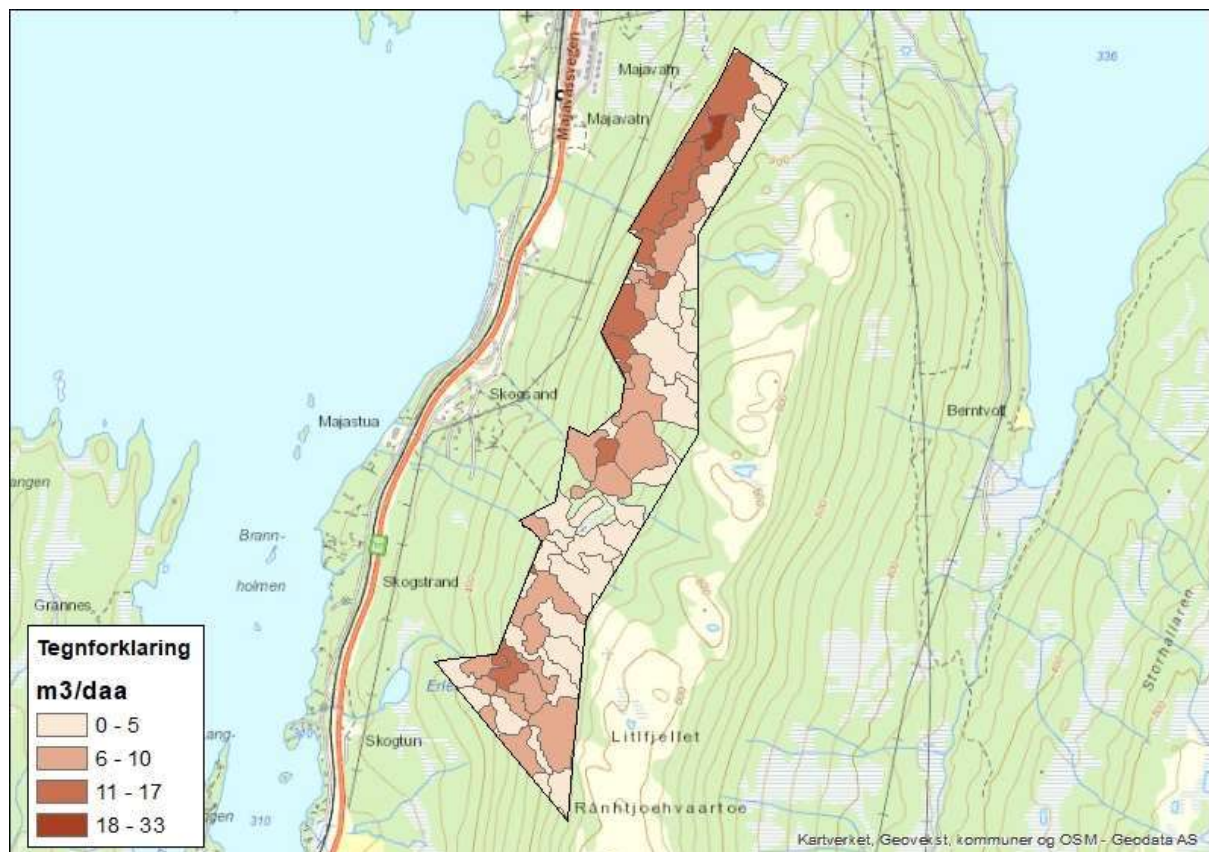
Verbal oppsummering og vurdering:		
Skogvern - betydning for skog- og trenæringen lokalt og regionalt: Rimelig kjøreavstand til Arbor		
Skogproduksjon: Meget god		
Driftsforhold og infrastruktur: God infrastruktur, traktorveinett, men meget bratt, så noe utfordrende driftsforhold. Skogen nedenfor er hogd.		
Tømmertilgang - Tallmessig beskrivelse	Areal	Kubikkmasse
Gruppe S1-S3 Har betydning	431	6600
Gruppe S4-S6 Kan få betydning		
Gruppe S7 Har mindre betydning	110	700
Totalt	541	7300



Litlfjellet

Tabell 10 Oppsummering - verneforslaget sin betydning for skog- og trenæringen.

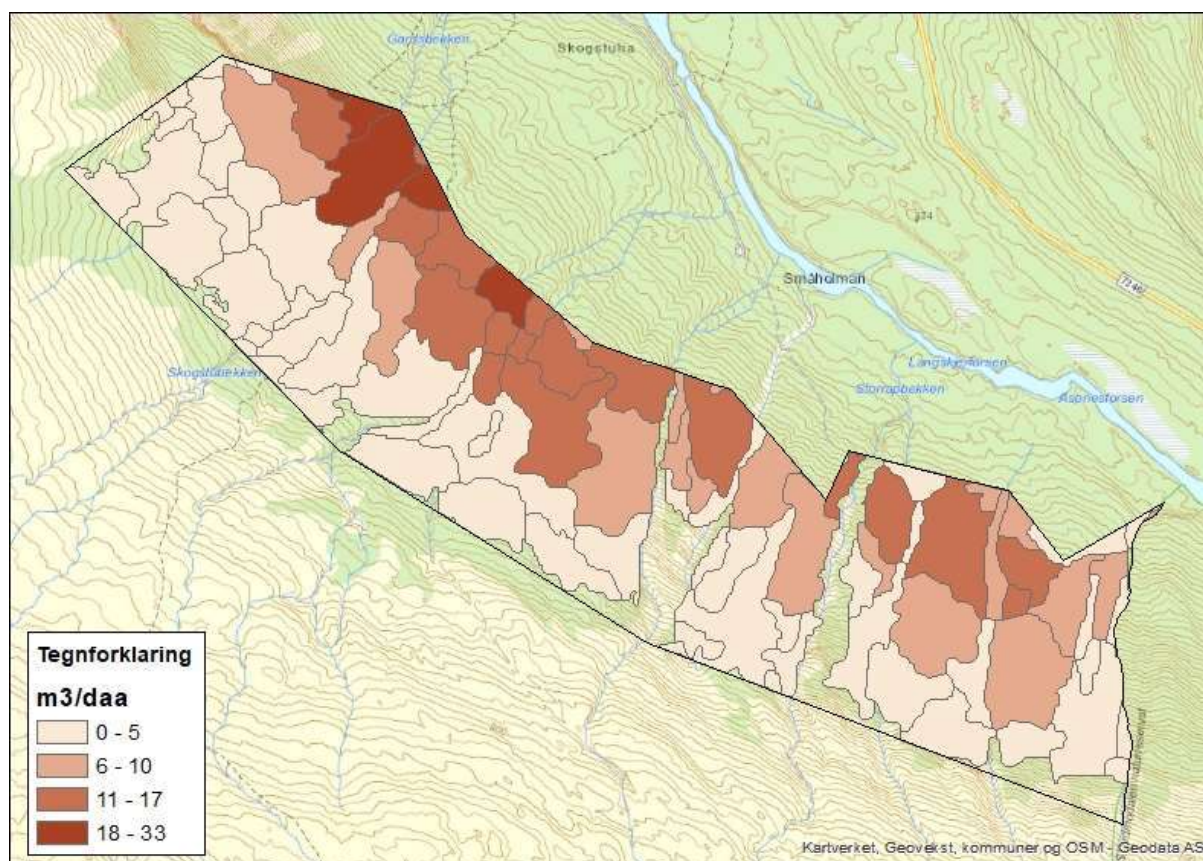
Verbal oppsummering og vurdering:		
Skogvern - betydning for skog- og trenæringen lokalt og regionalt: Middels kjøreavstand til Arbor		
Skogproduksjon: Middels- lav skogproduksjon		
Driftsforhold og infrastruktur: Lang, bratt li, som ligg over 400 moh. Middels avstand til skogsbilvei. Skogen nedenfor er hogd. Område som er tilbudt for frivillig vern er ikke inkludert i vurderinga.		
Tømmertilgang - Tallmessig beskrivelse	Areal	Kubikkmasse
Gruppe S1-S3 Har betydning	337	3500
Gruppe S4-S6 Kan få betydning		
Gruppe S7 Har mindre betydning	589	1600
Totalt	926	5100



Skardmodalen

Tabell 11 Oppsummering - verneforslaget sin betydning for skog- og trenæringen.

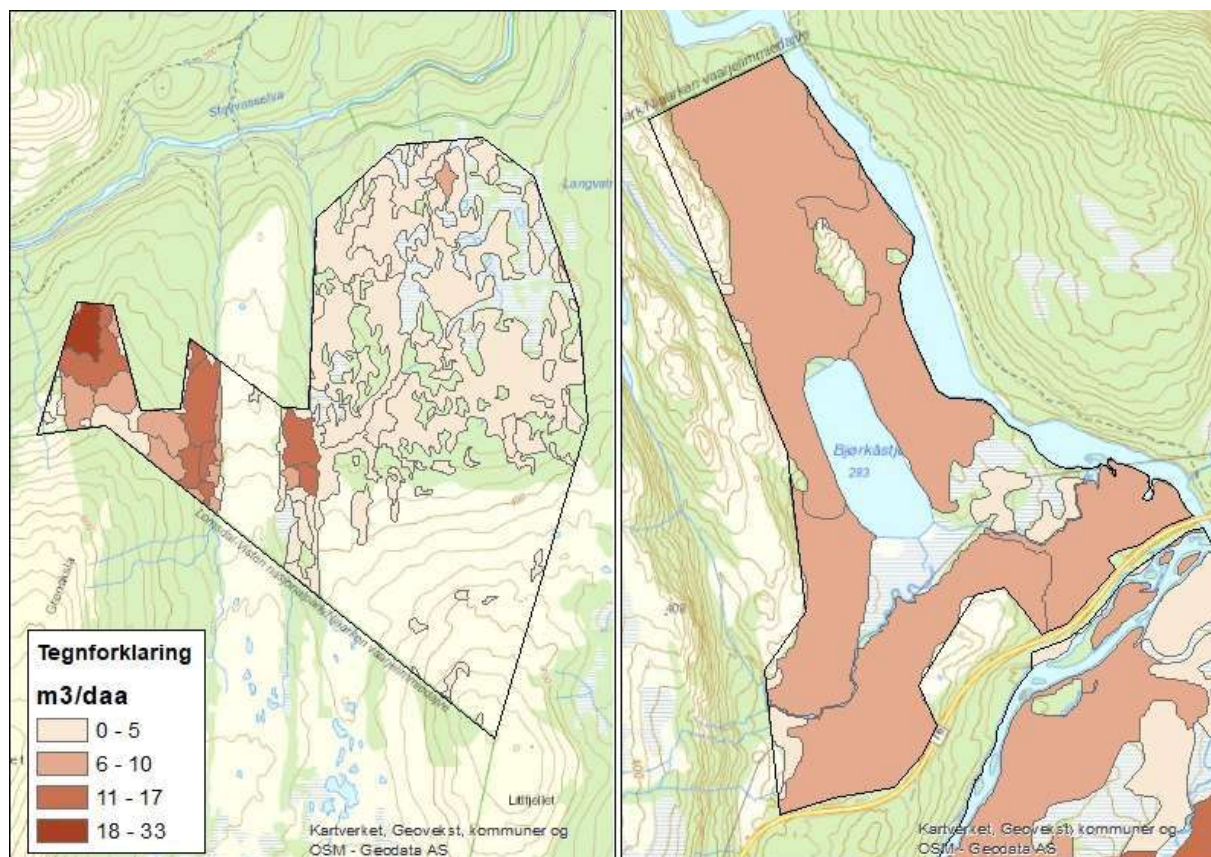
Verbal oppsummering og vurdering:		
Skogvern - betydning for skog- og trenæringen lokalt og regionalt: Nær Arbor		
Skogproduksjon: Middels til lav		
Driftsforhold og infrastruktur: Meget bratt og mange bekkeraviner som vanskeliggjør drift, men forholdsvis veinært.		
Tømmertilgang - Tallmessig beskrivelse	Areal	Kubikkmasse
Gruppe S1-S3 Har betydning	127	2200
Gruppe S4-S6 Kan få betydning		
Gruppe S7 Har mindre betydning	1357	6200
Totalt	1484	8200



Utvidelse av Lomsdal-Visten

Tabell 12 Oppsummering - verneforslaget sin betydning for skog- og trenæringen.

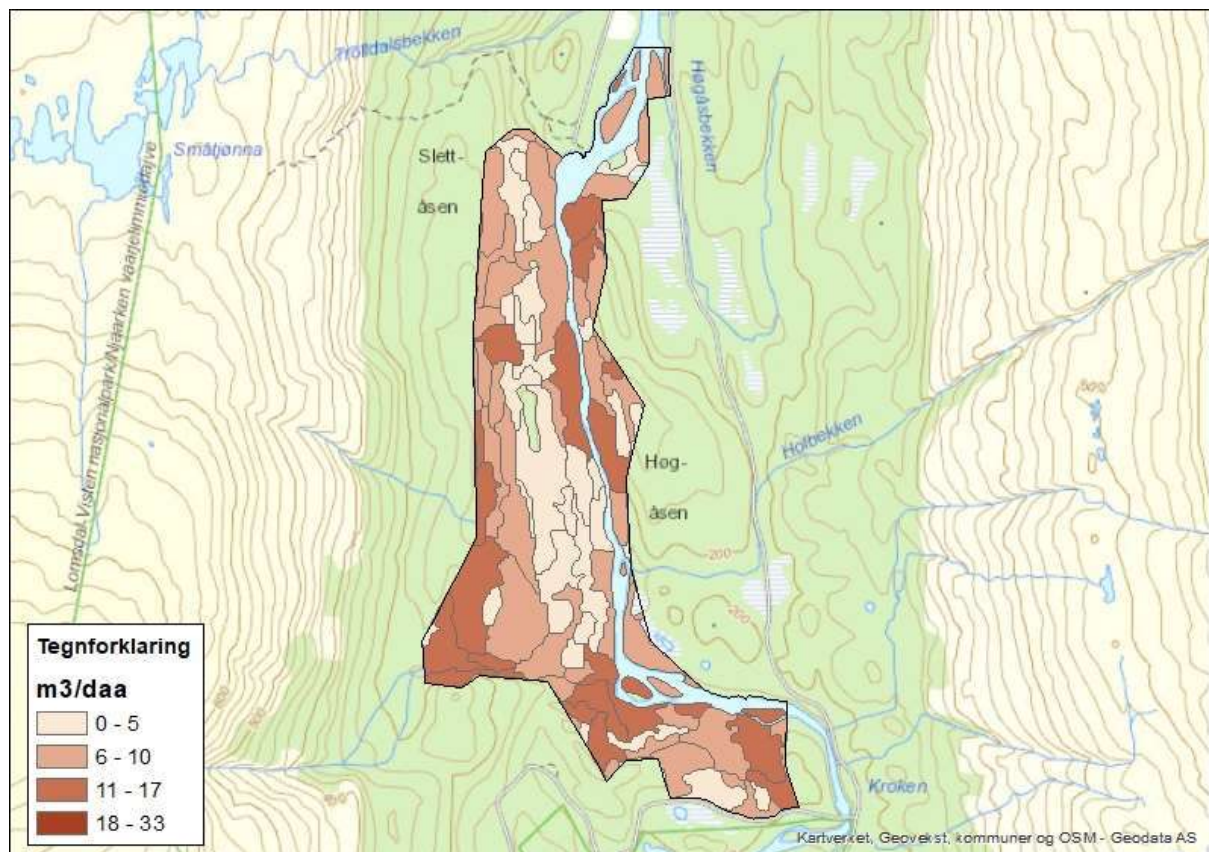
Verbal oppsummering og vurdering:		
Skogvern - betydning for skog- og trenæringen lokalt og regionalt: Forholdsvis nært Arbor Skogproduksjon: Dempa har middels til god skogproduksjon i vestre del, forøvrig er det svært grunnlendt og lav skogproduksjon. Bjørkåsen har mye kalkgrunn, her er det god skogproduksjon. Begge områder er høyereliggende, rundt 300 moh. Driftsforhold og infrastruktur: Begge områder er rimelig veinær, og har greie terrengmessige forhold. Tall for Bjørkåsen står først, tall for Dempa etterpå.		
Tømmertilgang - Tallmessig beskrivelse	Areal	Kubikkmasse
Gruppe S1-S3 Har betydning	221/306=527	1100/3000=4100
Gruppe S4-S6 Kan få betydning		
Gruppe S7 Har mindre betydning	3194	4300
Totalt	3721	8400



Olaåsen

Tabell 13 Oppsummering - verneforslaget sin betydning for skog- og trenæringen.

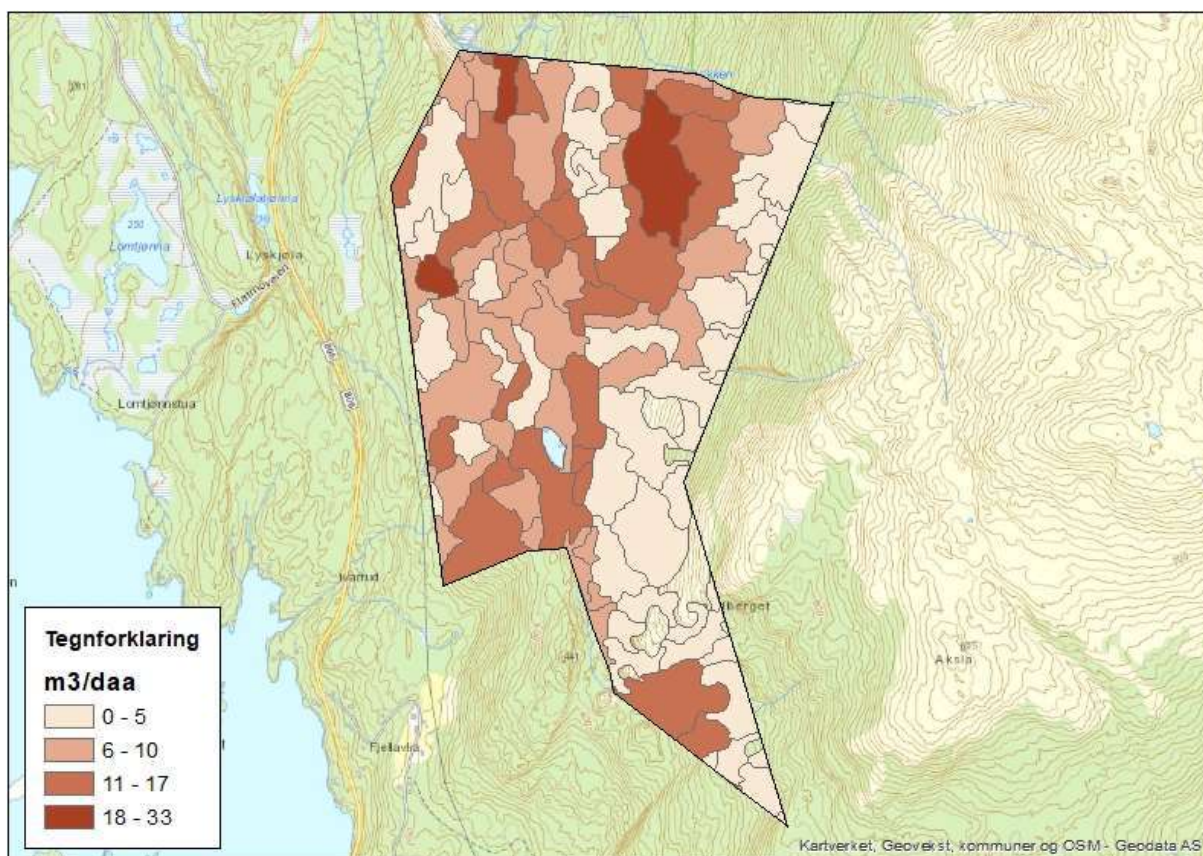
Verbal oppsummering og vurdering:		
Skogvern - betydning for skog- og trenæringen lokalt og regionalt: Middels kjøreavstand til Arbor		
Skogproduksjon: God til middels skogproduksjon		
Driftsforhold og infrastruktur: Skogen er hogd inntil og i det foreslåtte verneområdet. Veinært i nord- og sør, men forøvrig bratt og kupert terreng med vanskelige driftsforhold.		
Tømmertilgang - Tallmessig beskrivelse	Areal	Kubikkmasse
Gruppe S1-S3 Har betydning	177	1800
Gruppe S4-S6 Kan få betydning		
Gruppe S7 Har mindre betydning	929	5300
Totalt	1106	7100



Simafjellet

Tabell 14 Oppsummering - verneforslaget sin betydning for skog- og trenæringen.

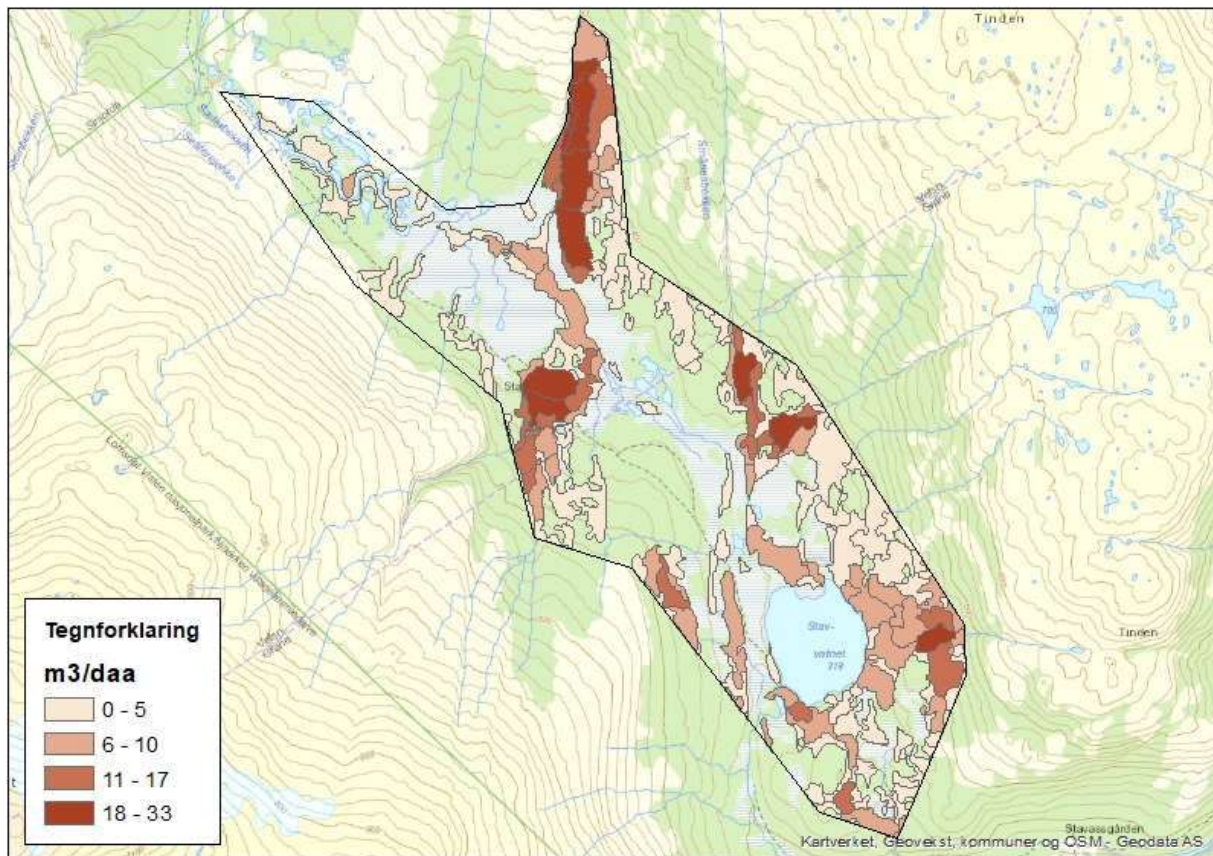
Verbal oppsummering og vurdering:		
Skogvern - betydning for skog- og trenæringen lokalt og regionalt: Innen rimelig kjøreavstand til Arbor		
Skogproduksjon: Middels produksjon, stedvis god produksjon. Det er en del ungskog midt i området som kan få betydning i fremtiden.		
Driftsforhold og infrastruktur: Veinært, traktorvei går inn i området fra nord. Stedvis bratt og vanskelig terreng, spesielt langs elva, men mulighet for å ta ut en del skog i nord.		
Tømmertilgang - Tallmessig beskrivelse	Areal	Kubikkmasse
Gruppe S1-S3 Har betydning	290	3800
Gruppe S4-S6 Kan få betydning	50	280
Gruppe S7 Har mindre betydning	824	4300
Totalt	1164	9100



Stavassdalen

Tabell 15 Oppsummering - verneforslaget sin betydning for skog- og trenæringen.

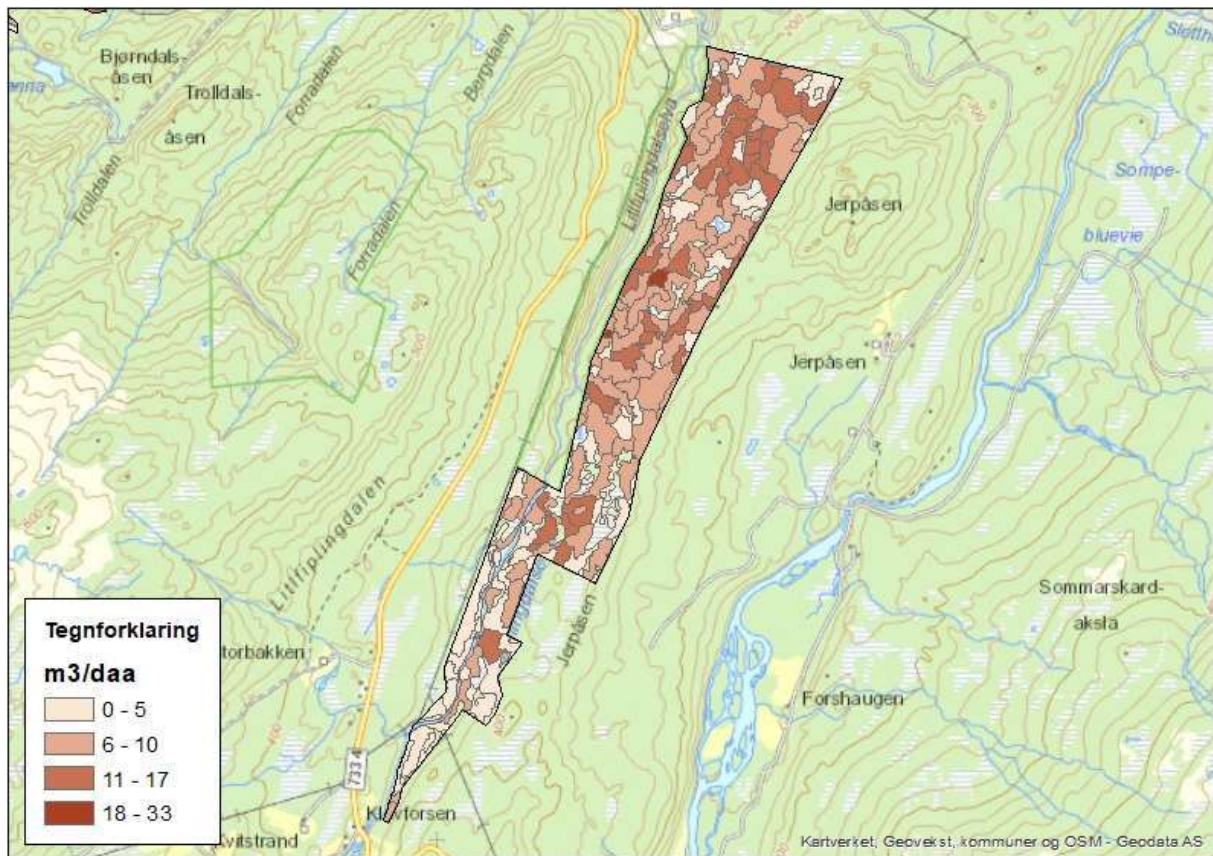
Verbal oppsummering og vurdering:		
Skogvern - betydning for skog- og trenæringen lokalt og regionalt: Innen rimelig kjøreavstand til Arbor		
Skogproduksjon: Lav skogproduksjon, myrområder som ikkje er produktive		
Driftsforhold og infrastruktur: Ikkje utbygd veinett i nærområdet, driftsveilengden blir lang, mye myr.		
Tømmertilgang - Tallmessig beskrivelse	Areal	Kubikkmasse
Gruppe S1-S3 Har betydning		
Gruppe S4-S6 Kan få betydning		
Gruppe S7 Har mindre betydning	4929	15800
Totalt	4929	15800



Litlfiplingdalselva

Tabell 16 Oppsummering - verneforslaget sin betydning for skog- og trenæringen.

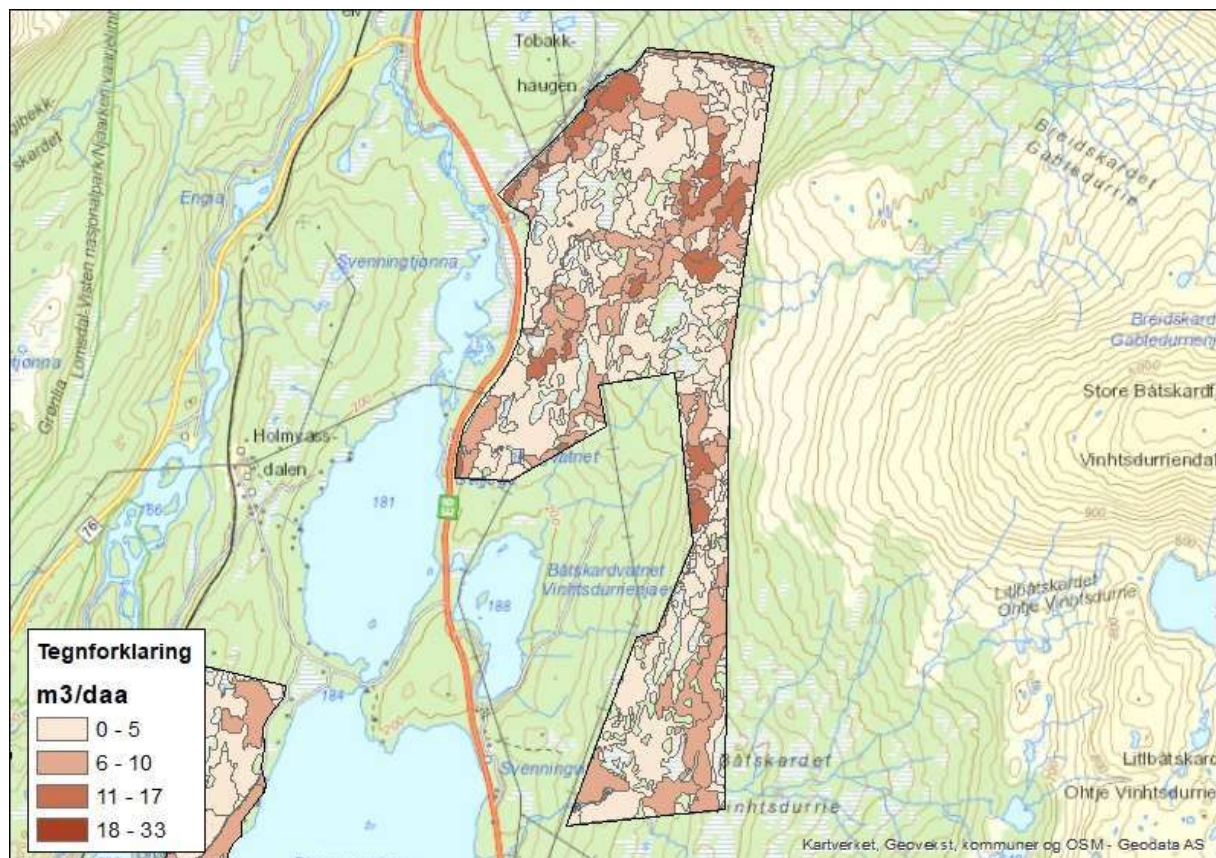
Verbal oppsummering og vurdering:		
Skogvern - betydning for skog- og trenæringen lokalt og regionalt: Nært Arbor		
Skogproduksjon: Middels, en del myr innimellom og elva i den sørlige delen som vil medføre at en del kantsoner må settes igjen.		
Driftsforhold og infrastruktur: Gode driftsforhold, veinært. Det går en traktorvei helt inntil området. Det er en hogstflate helt inntil det foreslåtte verneområdet.		
Tømmertilgang - Tallmessig beskrivelse	Areal	Kubikkmasse
Gruppe S1-S3 Har betydning	1400	10000
Gruppe S4-S6 Kan få betydning		
Gruppe S7 Har mindre betydning	1072	5600
Total	2472	15600



Breiskardet

Tabell 17 Oppsummering - verneforslaget sin betydning for skog- og trenæringen.

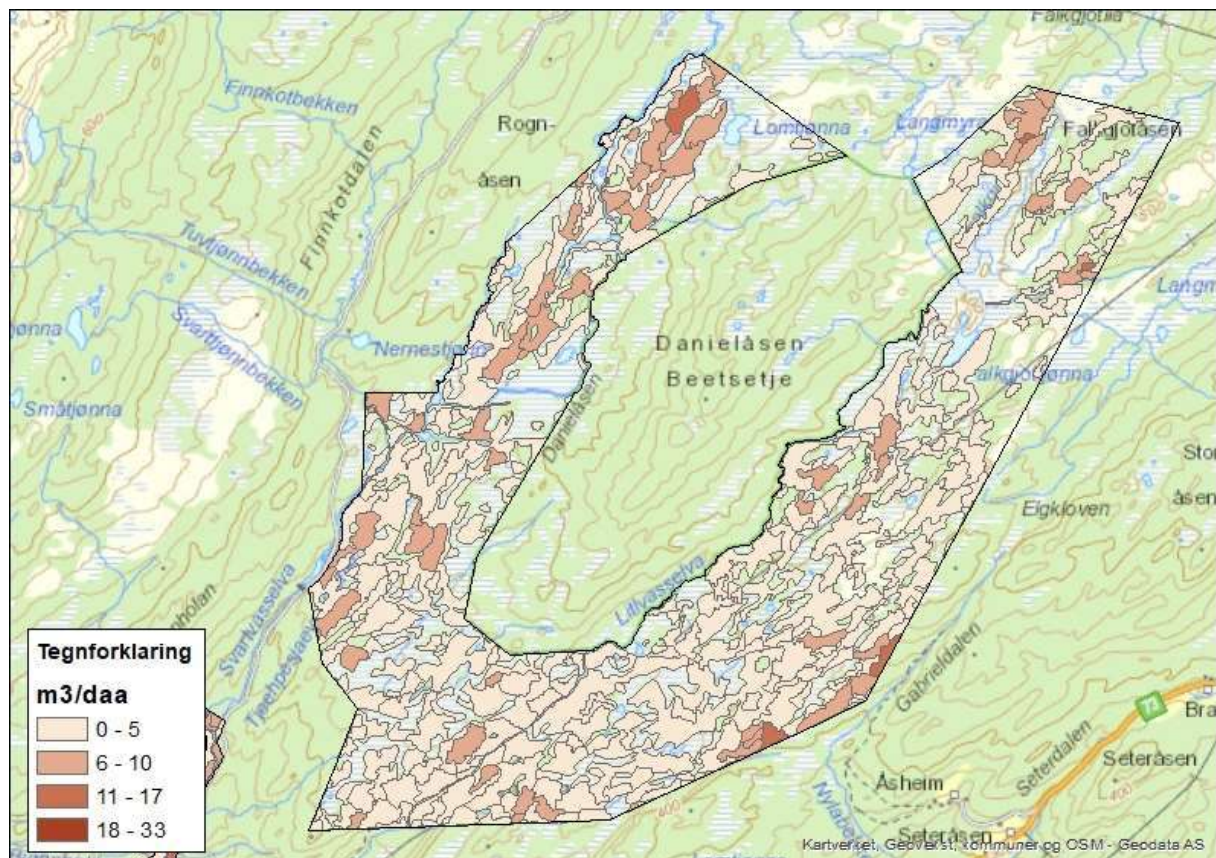
Verbal oppsummering og vurdering:		
Skogvern - betydning for skog- og trenæringen lokalt og regionalt: Nært Arbor		
Skogproduksjon: Middels skogproduksjon, fragmentert av myr		
Driftsforhold og infrastruktur: Mye myr (bæresvak mark), men greie driftsforhold i størstedelen av området om vinteren. Området er veinært.		
Tømmertilgang - Tallmessig beskrivelse	Areal	Kubikkmasse
Gruppe S1-S3 Har betydning	940	9700
Gruppe S4-S6 Kan få betydning		
Gruppe S7 Har mindre betydning	4040	12200
Totalt	4980	21900



Danielåsen

Tabell 18 Oppsummering - verneforslaget sin betydning for skog- og trenæringen.

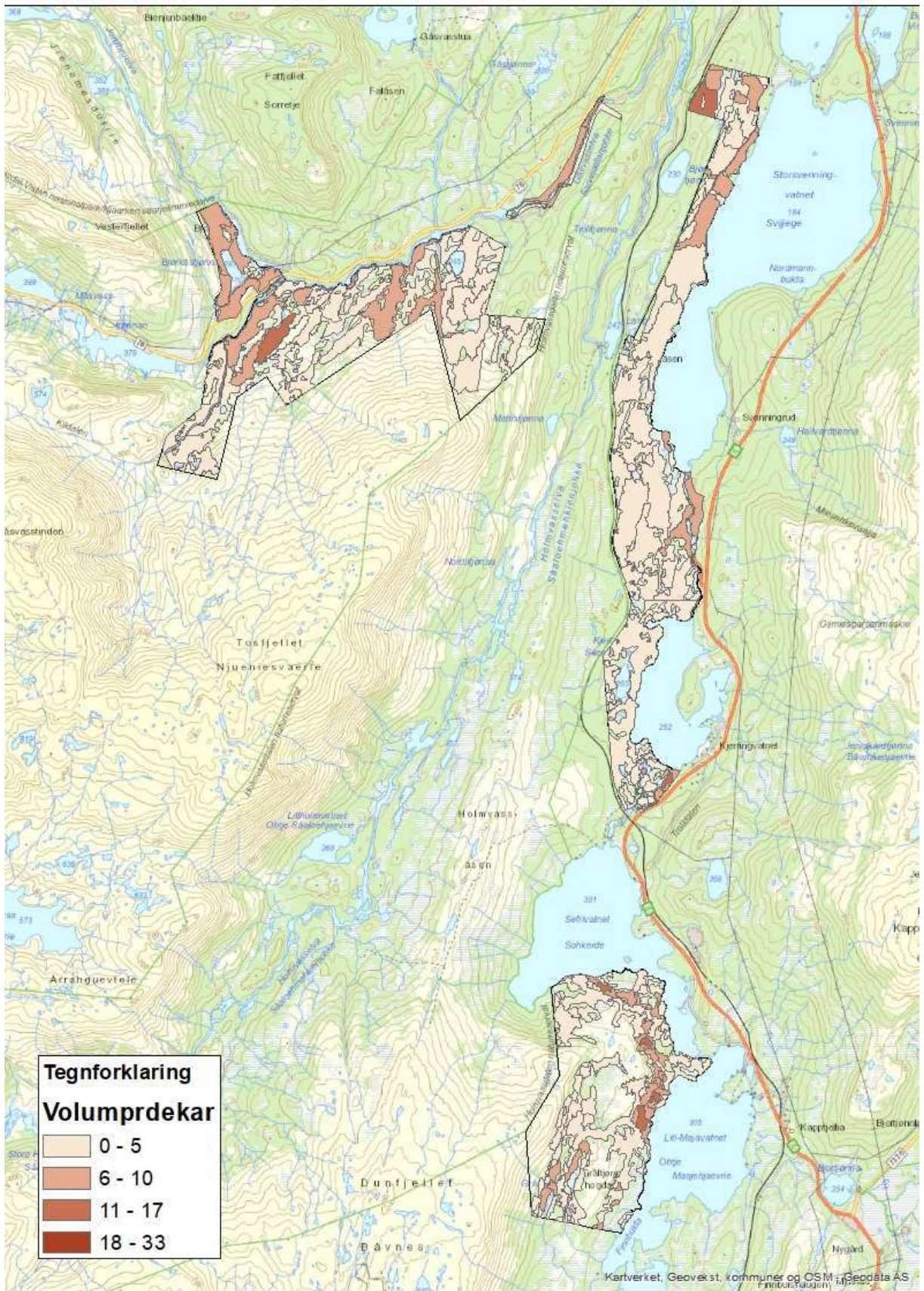
Verbal oppsummering og vurdering:		
Skogvern - betydning for skog- og trenæringen lokalt og regionalt: Nært Arbor		
Skogproduksjon: Lav skogproduksjon i størstedelen av området.		
Driftsforhold og infrastruktur: Fragmentert område, mye myr og skrinn furuskog. Den vestre delen av området er veinært, men stedvis noe utfordrende terreng (skrenter).		
Tømmertilgang - Tallmessig beskrivelse	Areal	Kubikkmasse
Gruppe S1-S3 Har betydning	490	3800
Gruppe S4-S6 Kan få betydning		
Gruppe S7 Har mindre betydning	8256	14200
Totalt	8746	18000



Holmvassdalen

Tabell 19 Oppsummering - verneforslaget sin betydning for skog- og trenæringen.

Verbal oppsummering og vurdering:		
Skogvern - betydning for skog- og trenæringen lokalt og regionalt: Nært Arbor		
Skogproduksjon: Hovedsakelig lav skogproduksjon, noe høy produksjon i nordøst ved jernbanen, samt i den vestlige delen ved Tosenveien. Ellers lav produksjon.		
Driftsforhold og infrastruktur: De mest produktive områdene ligger veinært. Vinterdrift. Det produktive området som ligger vest for Sefrivatnet er vanskelig tilgjengelig på grunn av elva (kan få betydning i fremtiden).		
Tømmertilgang - Tallmessig beskrivelse	Areal	Kubikkmasse
Gruppe S1-S3 Har betydning	1000	8000
Gruppe S4-S6 Kan få betydning	330	2700
Gruppe S7 Har mindre betydning	13912	29700
Totalt	15242	40400



Tegnforklaring
Volumprdekar

	0 - 5
	6 - 10
	11 - 17
	18 - 33

Oppsummering av hvor mye areal og kubikk som har betydning for skogbruket for hvert av områdene:

Navn	Verdi (inkl eksisterende vern)	Areal	Statsforvalterens tall - estimert tilgjengelig areal 2021 (daa)	Statsforvalterens tall - estimert tilgjengelig volum 2021 (m3)	Nibio tall - estimert tilgjengelig volum 2021 (m3)	Areal ut (daa)	Kubikk ut (m ³)
Grytåvatnet	**	3099	0	0	900		
Kappfjellmoen	**	120	20	400	900		
Svartåga	**	296	40	700	700		
Svartvasselva	**	204	204	1500	1100	13	181
Litlfjellet	**	913	337	3500	3300		
Spølremvatnet	**	660	496	4200	2600	87	1246
Bollermolia	**	485	431	6600	6100	56	1182
Stavassdalen	***	4929	0	0	7700		
Stortuva	***	308	141	900	1100	30	211
Olaåsen	***	1106	177	1800	3300		
Skardmodalen	***	1484	127	2200	3500		
Simafjellet	***	1080	340	4080	6500	83	748
Lomsdal-Visten	***	3289	527	4100	3500	387	2880
Mikkeljordmoen	***	296	281	4500	4400	42	761
Breiskardet	***	4980	940	9700	13800		
Litlfiplingdalselva	***	2472	1400	10000	12100		
Austervefsna	****	188	35	500	700	33	262
Danielåsen	****	8746	490	3800	9800		
Holmvassdalen	****	15115	1330	10700	23500	140	753
Sum totalt		49770	7316	69180	105500	871	8224

I beregningene våre av tilgjengelig skog har vi ikke tatt hensyn til kantsoner, nøkkelbiotoper og naturtyper med verdi A eller rødlistearter, og vi har heller ikke tatt med området som er tilbudt for frivillig vern i Litlfjellet (42 daa). Skogbruket har muligheter til bruk av skjønn i felt, det er derfor vanskelig å fremskaffe nøyaktige tall for hensynssonene i områdene. I etterkant av beregninga har vi endra på grensene for noen av områdene. De siste to kolonnene viser hvor mange dekar og hvor mye kubikk som er tatt ut av de enkelte områdene. Her er oversikten:

Område	Areal (daa)	Kubikk (m ³)
Mikkeljordmoen	42	761
Austervefsna	33	262
Spølremvatnet	87	1246
Litlfjellet	13	181
Bollermolia	56	1182
Dempa (Lomsdal-Visten)	208	1811
Simafjellet	83	748
Stortuva	30	211
Bjørkåsen (Lomsdal-Visten)	179	1069
Andre endringer	140	753
Sum	871	8224