

## **Vedlegg 3 – høringsuttalelser**

**Følgende har kommet med uttalelser under høringen:**

- **Direktoratet for mineralforvaltning**
- **Grane kommune**
- **Linea AS**
- **Lødingen kommune**
- **Nordland Fylkeskommune**
- **Norges vassdrags- og energidirektorat (NVE)**
- **Sametinget**
- **Statens vegvesen**
- **Statnett**
- **Tilgrensende hytteeiere ved Svenningvika v/Arnfinn Nordli, Elin Olea Heggnes, Åge Heggnes, Anita Hoff, Tone Fiplingdal, Frode Moheim, Anita Nordli, Ronny Aanes, Tove Heidi Aanes, Rune Levi Hopen og Bente Hass Hopen**



**Direktoratet for mineralforvaltning**  
med Bergmesteren for Svalbard

Statsforvalteren i Nordland  
Postboks 1405  
8002 BODØ

Dato: 17.01.2023  
Vår ref: 22/05081-4  
Deres ref: 2021/7226

## Uttalelse til høring av verneforslag for Horsbergvatnet i Bindal kommune, Svenningvika i Grane kommune og Torselva i Lødingen kommune

**POST- OG BESØKSADRESSE**  
Ladebekken 50  
7066 Trondheim

**TELEFON** + 47 73 90 46 00  
**E-POST** [post@dirmin.no](mailto:post@dirmin.no)  
**WEB** [www.dirmin.no](http://www.dirmin.no)

**GIRO** 7694.05.05883  
**SWIFT** DNBANOKK  
**IBAN** NO5376940505883  
**ORG.NR.** NO 974 760 282

**SVALBARDKONTOR**  
**TELEFON** +47 79 02 12 92

Direktoratet for mineralforvaltning med Bergmesteren for Svalbard (DMF) viser til ovennevnte sak, datert 24. november 2022.

### Om saken

Statsforvalteren i Nordland sender på høring forslag til vern av Horsbergvatnet, Svenningvika og Torselva, henholdsvis i Bindal, Grane og Lødingen kommuner. Områdene kommer inn under ordningen med frivillig vern av skog, og foreslås vernet som naturreservat.

Formålet med verneforslagene er i hovedsak å bevare områder bestående av en stor andel eldre skog, med tilhørende biologisk mangfold i form av arter, naturtyper og økosystemer.

### Uttalelse fra DMF

DMF ga uttalelse til melding om oppstart av frivillig vern av skog 29.09.2022. Her informerte vi om at de foreslåtte verneområdene Svenningvika og Torselva berører registrerte grusforekomster i Norges geologiske undersøkelse (NGU) sin grus- og pukkdatabase, og ba om at det ble redegjort for virkninger av vernet på forekomstene.

Vi registrerer at Statsforvalteren i Nordland har imøtekommet våre innspill under punkt 4.3 i vurderinger om konsekvenser av verneforslaget. DMF slutter seg til de vurderingene som er gjort.

Det har ikke kommet til nye registreringer av mineralske ressurser eller bergrettigheter i områdene siden vår uttalelse, og DMF har derfor ingen merknader til verneforslaget for områdene slik det nå foreligger.

For nærmere informasjon om mineralloven med tilhørende forskrifter, se hjemmesiden vår på [www.dirmin.no](http://www.dirmin.no). Her finner du også vår digitale kartløsning, som er et nyttig verktøy for oppdatert informasjon om mineraluttak, bergrettigheter m.m., supplert med relevante kartdata fra andre etater.



Vennlig hilsen

Dragana Beric Skjøstad  
seksjonsleder

Arita Eline Stene  
rådgiver

*Dokumentet er elektronisk signert og har derfor ikke håndskrevne signaturer.*  
Saksbehandler: Arita Eline Stene

Mottakere:

Statsforvalteren i Nordland

Postboks 1405

8002 BODØ



# Grane kommune

## Sentraladministrasjon

Deres ref.:

Vår ref.:  
2020017388

Arkiv:  
TI-&13

Dato:  
19.01.2023

---

### Melding om vedtak

Jfr. [Delegeringsreglement for Grane kommune, vedtatt i kommunestyret 24.02.21](#)

Statsforvalteren i Nordland

Postboks 1405  
8002 BODØ

### Høring - Forslag til vern av Svenningvika i Grane kommune

Utvalg for næring og naturforvaltning har i møte 18.01.2023 17.00, sak 003/23 gjort følgende vedtak:  
Grane kommune fraråder vern av Svenningvika naturreservat inntil konsekvensene av ytterligere vern i kommunen er tilstrekkelig belyst.

Begrunnelse for vedtaket:

Det bør gjennomføres en konsekvensvurdering og foretas en helhetlig gjennomgang av alle arealer på Helgeland før ytterligere vern vedtas.

Saksbehandler i saken: Landbruks- og reindriftssjef Torgar Eggen, tlf. 75182276.

Med hilsen

Inger Lise Fløtnes  
Konsulent

*Dette dokumentet er elektronisk godkjent og krever ikke signatur*



Saksnummer	Utvalg	Møtedato
003/23	Utvalg for næring og naturforvaltning	18.01.2023

Jfr. [Delegeringsreglement for Grane kommune, vedtatt i kommunestyret 24.02.21.](#)

## Høring - Forslag til vern av Svenningvika i Grane kommune

Trykte vedlegg:

10.01.2023 98872 Verneplan for skog  
05.01.2023 98873 NIBIO - Rapport nr. 89 2021

### Saksopplysninger:

Statsforvalteren i Nordland sendte 24.11.22 forslag til vern av området Svenningvika i Grane kommune på høring, med høringsfrist 25.01.23.

Området kommer inn under ordningen med frivillig vern av skog, og foreslås vernet som naturreservat i medhold av § 37 i lov av 19. juni 2009 nr. 100 om forvaltning av naturens mangfold (naturmangfoldloven). Formålet med verneforslaget er å bevare et område bestående av en stor andel eldre skog, med tilhørende biologisk mangfold i form av arter, naturtyper og økosystem.

Totalt areal utgjør 262 dekar, hvorav produktiv skog utgjør 229 dekar. Området er klassifisert som regionalt verdifullt, og Statsforvalteren i Nordland vurderer at området er kvalifisert for vern som naturreservat etter naturmangfoldloven.

Området er tilbudt for vern av skogeier selv gjennom ordningen med frivillig vern av skog. Ved frivillig vern blir grunneierne og staten enige og inngår en avtale om erstatning, avgrensning og vernebestemmelser før vernevedtak. Når staten og grunneier er kommet til enighet om disse punktene, vil området gjennomgå vanlig saksbehandling i tråd med naturmangfoldloven.

Vern av spesielle områder eller forekomster skjer i samsvar med naturmangfoldloven. I loven er det gitt hjemmel for opprettelse av ulike vernekategorier. Aktuell verneform i dette tilfellet er naturreservat. Naturreservat er det strengeste vernet etter naturmangfoldloven. Vedtak om opprettelse av naturreservat treffes av Kongen i statsråd etter naturmangfoldloven § 37.

Utdrag fra § 37:

*Som naturreservater kan vernes områder som:*

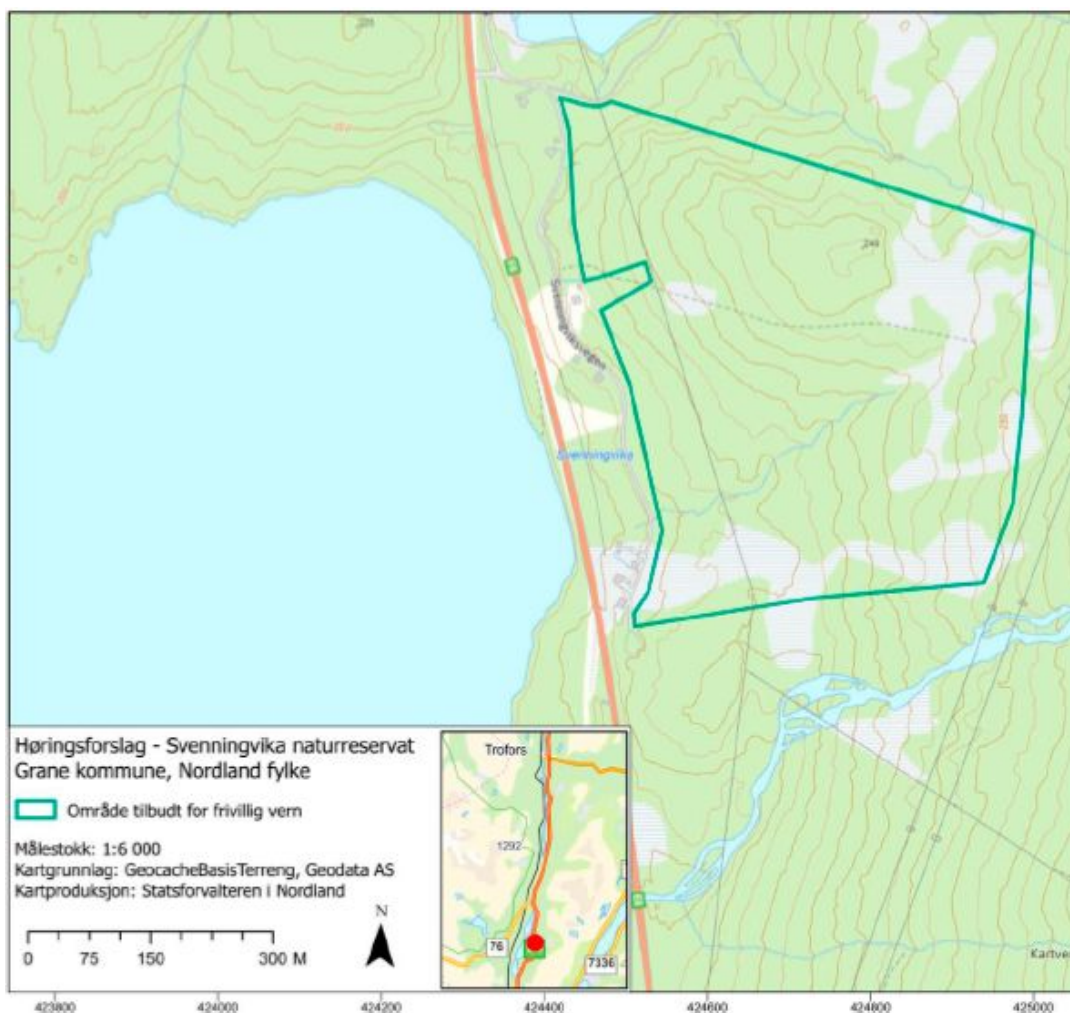
- *Inneholder truet, sjelden eller sårbar natur*
- *Representerer en bestemt type natur*
- *På annen måte har særlig betydning for biologisk mangfold*
- *Utgjør en spesiell geologisk forekomst, eller*
- *Har særlig naturvitenskapelig verdi*

*I et naturreservat må ingen foreta noe som forringer verneverdiene angitt i verneformålet. Et naturreservat kan totalfredes mot all virksomhet, tiltak og ferdsel.*

I saker med frivillig vern av skog får normalt Statsforvalteren tilbud om vern fra grunneier via deres skogeierorganisasjon. Det blir deretter gjort naturfaglige registreringer i de aktuelle områdene, med mindre det fra tidligere av foreligger tilstrekkelig kunnskap om naturverdiene. Hvis naturfaglige registreringer viser at området kvalifiserer for vern, fremskaffes skogdata som grunnlag for erstatningsberegninger. Deretter forhandler grunneiere og staten om erstatning, vernegrense og -bestemmelser. Vanligvis blir det inngått avtale mellom skogeier og staten før det blir meldt oppstart av verneplanarbeid. I dette tilfellet ble det inngått skriftlig avtale mellom skogeier og staten 16.09.2020.

Det er utarbeidet utkast til verneforskrift for Svenningvika i vedlagte verneplan. I verneområdet vil hele økosystemet bli fredet, det vil si alle planter og dyr og de økologiske prosessene i området. Alle inngrep i området vil i utgangspunktet være forbudt, inkludert skogsdrift og motorferdsel. Beiting, jakt, fiske og sanking av bær og sopp vil fortsatt være tillatt.

Lokaliteten er kartlagt av Miljøfaglig utredning i 2012 i forbindelse med supplerende naturtypekartlegging i Hattfjelldal, Grane og Vefsn. Svenningvika ligger ved Storsvenningsvatnet øst for E6, omtrent 22 km sør for Trofors i Grane kommune. Lokaliteten ligger på en liten kulle, og terrenget heller svakt mot vest. Svenningvika grenser til Svenningviksvegen i vest og til ei kraftlinje i øst. Berggrunnen i området er kalkfattig og består av kvartsskifer, mens løsmassene består av grov morene.



Skogen består av gammel granskog med noe innslag av bjørk. Skogen er flersjiktet og har til dels mye død ved. Vegetasjonstypene i området veksler mellom blåbærgranskog og småbregnegranskog.

Svenningvika ligger innen Voengelh-Njaarke reinbeitedistrikt. Området brukes ifølge reindriftas arealbrukskart til vårbeite, høstbeite og høstvinterbeite, og det berøres også av trekk- og flyttleier. Dette er et viktig område for reindrifta i og med at det blir tidlig bart om våren.

**Vurdering:**

Det er allerede gjennomført et omfattende vern av skogarealer på Helgeland, og spesielt i Grane kommune. Etter saksbehandlers vurdering bør det gjennomføres en konsekvensvurdering og foretas en helhetlig gjennomgang av alle arealer på Helgeland før ytterligere vern vedtas. En helhetlig gjennomgang må ta hensyn både til områder med eksisterende vern, områder i prosess med frivillig vern, og øvrige pågående verneprosesser. Det bør fokuseres spesielt på tilgrensende områder som kan bli utilgjengelige som følge av et eventuelt vern, samt utilsiktede konsekvenser av ytterligere vern. Målet med gjennomgangen er å få kartlagt konsekvensene det totale verneomfanget har for regionen, særlig for lokal verdi-skaping og arbeidsplasser. Det vurderes som spesielt viktig at det ikke opprettes naturreservat i områder med økonomisk drivverdig skog, da aktiv skogsdrift i mange tilfeller er et bedre alternativ enn vern i klima-sammenheng. Det vises forøvrig til vedlagte rapport nr. 89 / 2021 fra NIBIO.

Det nasjonale målet for skogvern er 10 %. Andelen vernet skog i Nordland er større enn i landet som helhet, 7,2 % mot 5,1 % av det totale skogarealet. Aktuelle områder i andre fylker bør vurderes for vern før det vedtas nye verneområder i Nordland.

Dersom det ikke foretas en konsekvensutredning og en helhetlig gjennomgang som beskrevet overfor, fraråder administrasjon at Statsforvalteren i Nordland går videre i arbeidet med Svenningvika naturreservat. Konsekvensene av ytterligere vern er ikke tilstrekkelig belyst for å kunne ta stilling til saken.

**Kommunedirektørens forslag til vedtak:**

Grane kommune fraråder vern av Svenningvika naturreservat inntil konsekvensene av ytterligere vern i kommunen er tilstrekkelig belyst.

Begrunnelse for vedtaket:

Det bør gjennomføres en konsekvensvurdering og foretas en helhetlig gjennomgang av alle arealer på Helgeland før ytterligere vern vedtas.

**Utvalg for næring og naturforvaltning 18.01.2023:**

**Møtebehandling:**

Kommunedirektørens forslag til vedtak enstemmig vedtatt.

**NNU- 003/23 Vedtak:**

Grane kommune fraråder vern av Svenningvika naturreservat inntil konsekvensene av ytterligere vern i kommunen er tilstrekkelig belyst.

Begrunnelse for vedtaket:

Det bør gjennomføres en konsekvensvurdering og foretas en helhetlig gjennomgang av alle arealer på Helgeland før ytterligere vern vedtas.

Fra: Hugo Lenningsvik[hugo.lenningsvik@linea.no]

Sendt: 23.01.2023 13:45:17

Til: Postmottak SFNO[sfnopost@statsforvalteren.no]

Tittel: Deres ref.: 2021/7226 - høring av verneforslag - Svenningvika i Grane

---

Hei, viser til deres høring av verneforslag. Linea viser til våre kommentarer til oppstart av verneforslaget og registrerer at deler av vår uttalelse er tatt inn i forslag til forskrift. Vi har ingen ytterligere kommentar til høringen.




Med vennlig hilsen,

**Hugo Lenningsvik**  
*Saksbehandler for  
offentlige prosesser*

+47 482 40 306

[www.linea.no](http://www.linea.no)





# Lødingen kommune

Enhet utvikling  
Samfunn

Vår ref. 22/867-5  
Deres ref. 1ca9d7a4-77b2-491a-  
a2d9-bf8e60f09a22  
Saksbehandler Tom Roger Hanssen  
Arkivkode FE - 140, GNR/BNR -  
25/1- 25/2  
Dato 02.01.2023

Statsforvalteren i Nordland  
Postboks 1405  
8002 BODØ

## Høring av verneplan for skog - Torselva i Lødingen kommune.

Lødingen kommune har mottatt til høring forslag om vern av Horsbergvatnet, Svenningsvika og Torselva naturreservat i Nordland.

Uttalelsen fra Lødingen kommune gjelder kun for Torselva naturreservat.

Verneområdet ligger på sørvestre side av Innerfjorden i Kanstadfjorden – hovedsakelig på eiendommen Vestre Kanstad Gnr. 25, Bnr. 2, deler av arealet omfatter også Gnr. 25, Bnr. 1. Grensene knyttet til felles fjellareal mellom berørte eiendommer er avklart i jordskiftesak fra tidlig på 70-tallet.

Torselva er et kjent områdenavn for kommunens innbyggere, navnet oppfattes således dekkende for det nye naturreservatet.

I kommuneplanens arealdel, vedtatt i desember 2021, er hele verneområdet avsatt til landbruk-, natur-, friluft- og reindrift (LNFR). For kommunen foreligger ingen kjente konflikter i forbindelse med bruk av dette området. Kommersielt har området i generasjoner vært nyttet av reindriftsnæringen som beiteland, utover dette er jakt og fiske forvaltet av grunneier.

Det er kommunens oppfatning at vernebestemmelsene ivaretar reindriftsnæringen samt formålet i kommuneplanens arealdel på en god måte.

Forhold knyttet til jordbruksdrift vil ikke få noen som helst betydning for landbruket i kommunen, dette med bakgrunn i at det ikke er bruk i drift i området.

I nedre del av verneområdet er det et mindre plantefelt. Lødingen kommune anbefaler at dette vurderes fjernet med bakgrunn i at det ikke er et stedegent treslag.

Avgrensning av området er i tråd med de registreringer og kartlegginger som er utført i forbindelse med bekkeløftprosjektet, kommunen har ingen merknader til denne.

### Punkt 6.3.1 - Områdebeskrivelsen for Torselva har følgende ordlyd;

<b>Lødingen kommune</b>	<i>Internett</i>	<i>Send oss post digital:</i>	<i>Postadresse:</i>
Org.nr: <b>945 468 661</b>	<a href="http://www.lodingen.kommune.no">www.lodingen.kommune.no</a>	<b>eDialog:</b> <a href="https://svarut.ks.no/edialog/mottaker/945468661">https://svarut.ks.no/edialog/mottaker/945468661</a>	Postboks 83
Telefon: <b>76 98 66 00</b>		<b>DigiPost:</b> <a href="https://www.digipost.no/">https://www.digipost.no/</a>	8411 Lødingen
Bankgiro: <b>4618.07.00048</b>		<b>e-post:</b> <a href="mailto:postmottak@lodingen.kommune.no">postmottak@lodingen.kommune.no</a>	NORGE

....., og ligger vest for innerfjorden i Kanstadfjorden.

Områdebeskrivelsen bør endres til - *ligger på sørvestre side av innerfjorden i Kanstadfjorden.*

Lødingen kommune oppfatter etablering av verneområdet som svært positivt og ønsker dette velkommen.

Med hilsen

Tom Roger Hanssen  
Avdelingsleder Samfunn

*Dette dokumentet er elektronisk godkjent og har derfor ikke underskrift.*

## FYLKESTINGSSAK

Saksnummer	Utvalg/komite	Dato
039/2023	Fylkesrådet	27.01.2023
030/2023	Fylkestinget	21.02.2023
	Komite for kultur, miljø og folkehelse	21.02.2023

### Høring - Verneforslag for Horsbergvatnet, Svenningvika og Torselva i Bindal, Grane og Lødingen kommuner

#### Sammendrag

Statsforvalteren i Nordland har lagt ut til høring forslag til vern av tre skogarealer etter avtale om frivillig vern. Nordland fylkesting tar de inngåtte frivillige avtalene om vern av skog til orientering, men mener imidlertid at et eventuelt vern av de foreslåtte områdene bør bidra til å minske presset for fremtidig vern i områder av større verdi for skogbruket, spesielt på Helgeland.

#### Bakgrunn

Statsforvalteren har sendt forslag til vern av tre områder i Bindal, Grane og Lødingen kommuner på høring. Høringen omfatter både lokale og sentrale høringsinstanser.

Alle områdene kommer inn under ordningen med frivillig vern av skog, og foreslås vernet som naturreservat i medhold av lov av 19. juni 2009 nr. 100 om forvaltning av naturens mangfold (naturmangfoldloven), § 37. Formålet med verneforslagene er i hovedsak å bevare områder bestående av en stor andel eldre skog, med tilhørende biologisk mangfold i form av arter, naturtyper og økosystemer.

Grunneiere kan tilby deler av sin eiendom til frivillig vern av skog. Om verneverdiene blir vurdert som så store at det gir grunnlag for vern i form av et naturreservat, innledes en prosess med utarbeiding av verneforskrift, høringer osv. Det ble meldt oppstart av verneprosessen i brev fra Statsforvalteren i Nordland av 2. september 2022. Fylkeskommunen svarte på oppstart av verneprosessen i brev av 14. oktober 2022, men hadde ingen innspill av betydning.

Pr. 1/1-2017 var 7,2 % av skogarealet i Nordland vernet og ca. 3,8 % av den produktive skogen. Nordland har en relativt stor verneandel sammenlignet med andre fylker, men mye av vernearealet ligger på uproduktiv mark.

Verneforslaget omfatter følgende foreslåtte nye naturreservater:

Verneforslag	Kommune	Totalt areal (daa)
Horsbergvatnet	Bindal	372
Svenningvika	Grane	262
Torselva	Lødingen	618

Frist for å komme med innspill er 25. januar 2023, men fylkeskommunen har fått utsatt frist til 23. februar.

### Problemstilling

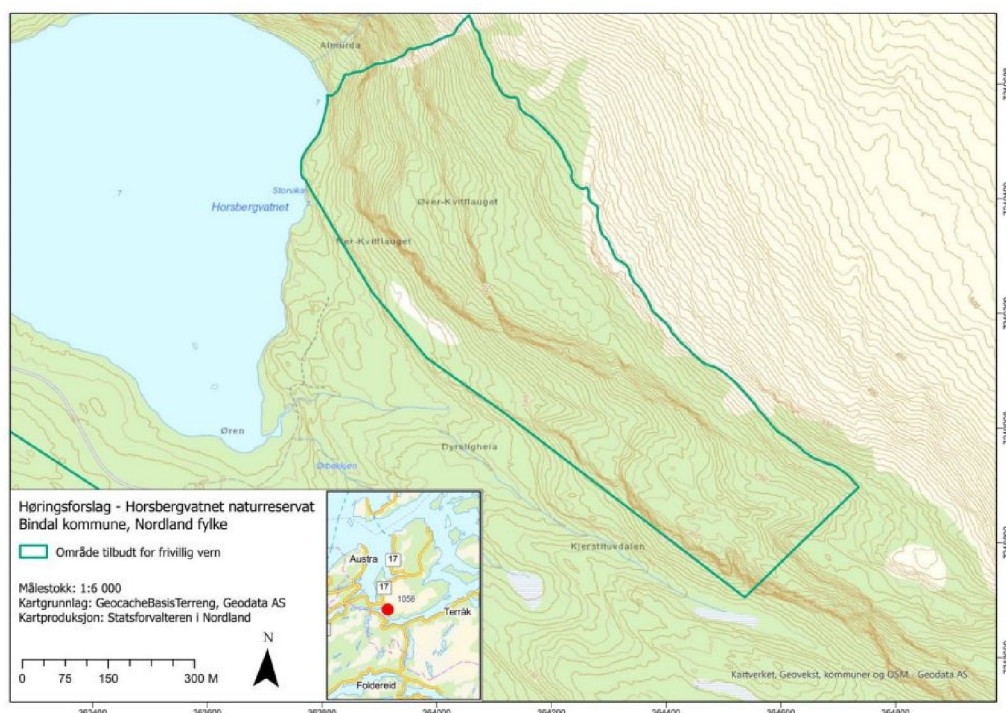
Formålet med høringen er å gi berørte parter anledning til å uttale seg til verneforslagene. Av verneplanutkastet går det fram hva Statsforvalteren særlig ber om synspunkter på under høringen. Dette er blant annet eventuelle konflikter med andre interesser, avgrensning av områdene og verneforskriftene.

Stortinget vedtok i 2016 at 10 prosent av skogen i Norge skal vernes, og forutsetter at det som skal vernes på privateid grunn skal skje som frivillig vern. I desember 2022 ble naturavtalen besluttet i Montreal. Denne inneholder både målet om at minst 30 % av land og hav på jorden skal bevares innen 2030, og målet om at all natur skal forvaltes bærekraftig.

### Drøfting

#### Horsbergvatnet i Bindal kommune

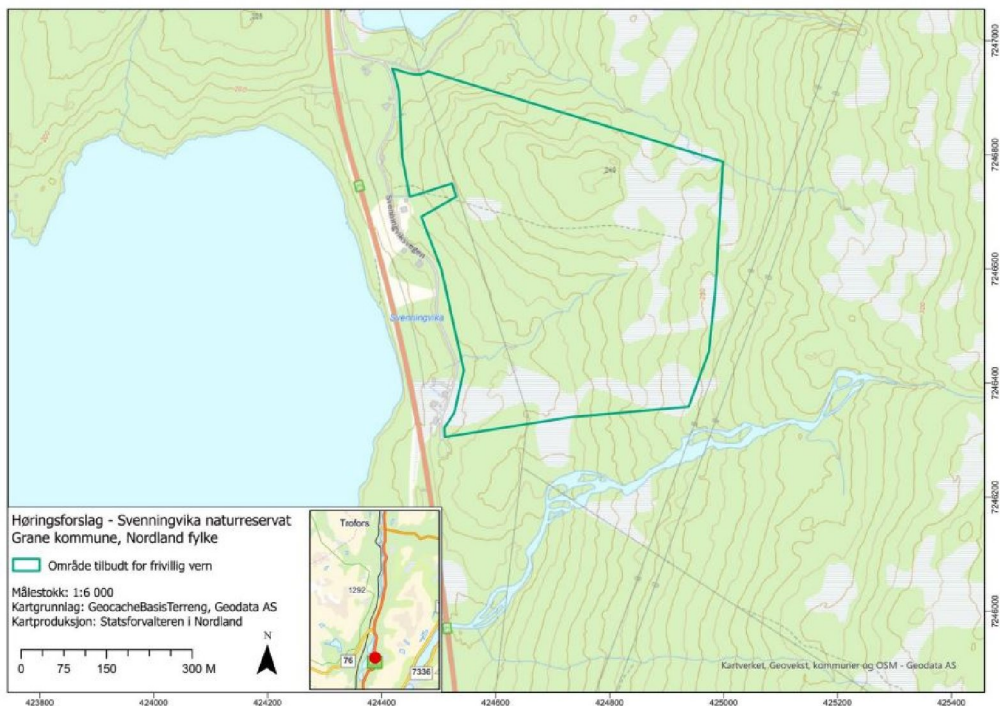
Det foreslåtte verneområdet ligger omtrent to kilometer sør-øst fra Kjella i Bindal kommune.



#### Svenningvika i Grane kommune

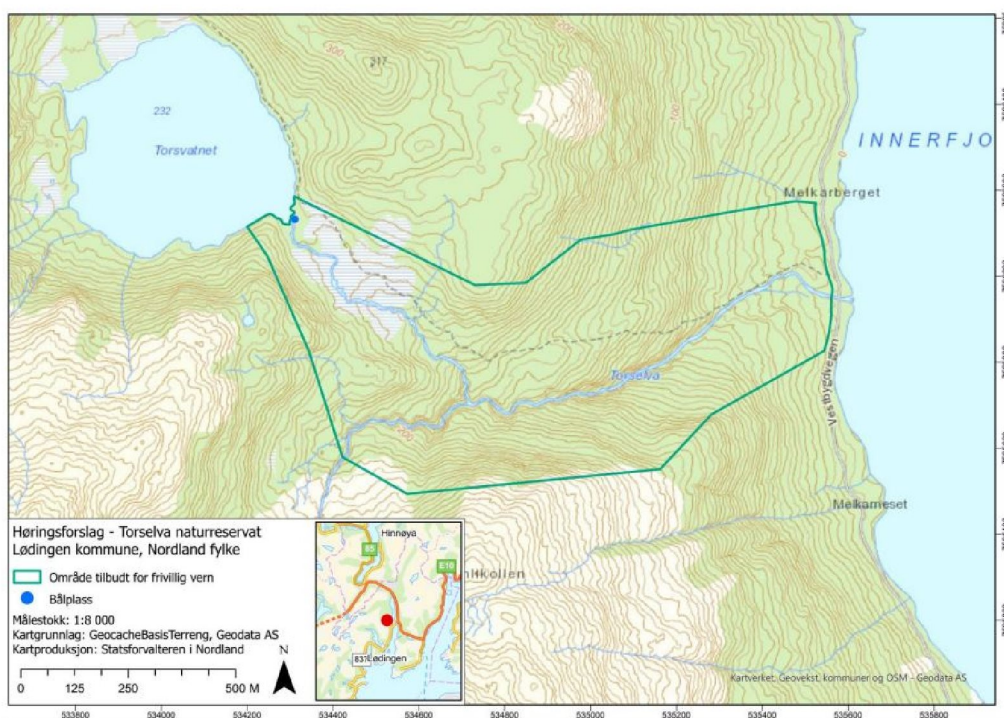
Svenningvika ligger ved Storsvenningsvatnet øst for E6, omtrent 22 km sør for Trofors i Grane kommune.





### Torselva i Lødingen kommune

Torselva ligger vest for Innerfjorden i Kanstadfjorden i Lødingen kommune.



Alle verneområdene opprettes etter frivillig inngåtte avtaler mellom grunneierne og staten og opprettes som naturreservater. Alle de tre områdene har LNFR-status i kommuneplanenes arealdel.

Fylkestinget har behandlet flere saker som gjelder vern av skog. I dette tilfellet gjelder det

vern av skog gjennom frivillig inngåtte avtaler mellom grunneiere og staten. Disse har fylkestinget tidligere tatt til orientering.

Lødingen kommune oppfatter etablering av verneområdet som svært positivt og ønsker dette velkommen. I Bindal kommune er saken diskutert administrativt/formannskap, og det er ikke kommen noen innvendinger/bemerkninger til verneplanarbeidet.

I sitt hørings svar fraråder Grane kommune vern av Svenningvika naturreservat inntil konsekvensene av ytterligere vern i kommunen er tilstrekkelig belyst. Begrunnelsen til Grane kommune er at det bør gjennomføres en konsekvensvurdering og foretas en helhetlig gjennomgang av alle arealer på Helgeland før ytterligere vern vedtas.

### **Medvirkning**

Det er vurdert at saken ikke er av en slik karakter at involvering av medvirkningsrådene har vært nødvendig. Vern av Horsbergvatnet, Svenningvika og Torselva i Bindal, Grane og Lødingen kommuner vil i liten grad medføre konsekvenser for medvirkningsrådenes interessefelt.

### **Fylkesrådets vurdering**

Fylkesrådet mener at vern av skog med spesielle naturverdier som inneholder truede naturtyper og arter er positivt. Dette bidrar til å oppnå målene om vern av skog i Norge, i tillegg til at det følger opp vedtakene i naturavtalen som ble besluttet desember 2022 i Montreal. I arealpolitiske retningslinjer i fylkesplanen for Nordland er det lagt vekt på at viktige naturområder forvaltes slik at områdenes kvalitet ikke forringes.

Fylkesrådet vil imidlertid fortsatt hevde at behovet for å verne mer skog i Nordland må vurderes nøye, da Nordland fylke har en høy andel skogvern sammenlignet med flere andre fylker. Fylkesrådet mener at et eventuelt vern av de foreslåtte områdene bør minske presset på vern i områder av større verdi for skogbruket. Dette gjelder særlig for Helgeland.

Fylkesrådet har ingen særskilte merknader til de foreslåtte verneområdene *Horsbergvatnet* i Bindal kommune, *Svenningvika* i Grane kommune og *Torselva* i Lødingen kommune.

### **Konsekvenser for Nordland fylkeskommune**

Tiltaket har ingen økonomiske eller personellmessige konsekvenser for Nordland fylkeskommune.

### **Andre konsekvenser**

Saken har ingen konsekvenser for likestilling, folkehelse, universell utforming, bygningsmessige forhold, samfunnsansvar ved anskaffelser og evt. andre relevante forhold. For miljø vil opprettelsen av verneområdene sikre naturverdier.

### **Fylkesrådets innstilling til vedtak**

Nordland fylkesting tar de inngåtte frivillige avtalene til orientering, men mener imidlertid at et eventuelt vern av de foreslåtte områdene bør bidra til å minske presset for fremtidig vern i områder av større verdi for skogbruket, spesielt på Helgeland.

Bodø den 27.01.2023  
Svein Øien Eggesvik  
fungerende fylkesrådsleder  
sign

Christian Torset  
fylkesråd for kultur, klima og miljø  
sign

## **27.01.2023 Fylkesrådet**

### **Votering i Fylkesrådet**

Enstemmig

### **Innstilling fra Fylkesrådet**

Fylkesrådets innstilling enstemmig vedtatt

## **21.02.2023 Fylkestinget**

### **Kultur, miljø og folkehelsekomiteens innstilling ble lagt frem av Marius Meisfjord Jøsevoid:**

Nordland fylkesting tar de inngåtte frivillige avtalene til orientering, men mener imidlertid at et eventuelt vern av de foreslåtte områdene bør bidra til å minske presset for fremtidig vern i områder av større verdi for skogbruket, spesielt på Helgeland.

### **Sirianna Stormo Pettersen, Miljøpartiet De Grønne, fremmet følgende forslag til vedtak:**

Nordland fylkesting er positiv til Verneforslag for Horsbergvatnet, Svenningvika og Torselva i Bindal, Grane og Lødingen kommuner.

### **Votering i plenum**

Kultur, miljø og folkehelsekomiteens innstilling ble vedtatt mot forslag fra Miljøpartiet De Grønne som fikk 5 stemmer (2 Rødt, 2 Miljøpartiet De Grønne, 1 Venstre).

#### **Permisjoner**

Simon Johnsen, Arbeiderpartiet  
Per Christian B. Jacobsen, Arbeiderpartiet  
Anita Sollie, Høyre  
Elizabeth Åsjord Sire  
Richard Dagsvik, Fremskrittspartiet  
Allan Ellingsen, Fremskrittspartiet  
Per-Gunnar Skotåm, Rødt

Sandra Tønne, Arbeiderpartiet

**FT 030/2023**

### **Vedtak**

Nordland fylkesting tar de inngåtte frivillige avtalene til orientering, men mener imidlertid at et eventuelt vern av de foreslåtte områdene bør bidra til å minske presset for fremtidig vern i områder av større verdi for skogbruket, spesielt på Helgeland.

### **Vedlegg**

<b>Tittel</b>	<b>DokID</b>
Til høring - verneforslag for Horsbergvatnet, Svenningvika og Torselva i Bindal, Grane og Lødingen kommuner	736470
Verneforslag Horsbergvatnet Svenningvika Torselva	736471
Høring - Forslag til vern av Svenningvika i Grane kommune - Melding om vedtak Grane kommune	747142



STATSFORVALTEREN I NORDLAND  
Postboks 1405  
8002 BODØ

**Vår dato:** 25.01.2023

**Vår ref.:** 202216328-6 Oppgis ved henvendelse

**Deres ref.:** 2021/7226

## **Uttalelse på høring av verneforslag for Horsbergvatnet, Svenningvika og Torselva i Bindal, Grane og Lødingen kommuner**

Vi viser til høring av verneforslag for Horsbergvatnet, Svenningvika og Torselva i Bindal, Grane og Lødingen kommuner.

NVE har sett gjennom høringsforslaget for de foreslåtte verneområdene med tanke på energi- og vassdragsinteresser som eksisterende og planlagte energi- og nettanlegg, vannkraftverk, hydrologiske målestasjoner m.m. Vi har tidligere uttalt oss ifb. oppstartsmeldingen.

- I de foreslåtte verneområdene Torselva og Svenningvika finner vi energi- og vassdragsinteresser. Det er to kartlagte småkraftpotensialer i Torselva. I Svenningvika er det flere nettlinjler med ulikt spenningsnivå. Så langt vi kjenner til er det ingen energi- og vassdragsinteresser i *Horsbergvatnet*.
- Bindal Kraftlag SA, Linea AS og Hålogaland Kraft Nett AS har områdekonsesjon i de tre foreslåtte verneområdene. NVE er positive til at alle berørte nettselskap er inkludert i adresselisten. Både Linea AS og Statnett SF har uttalt seg.

### Torselva

Det er kartlagt flere digitale vannkraftpotensialer for små vannkraftverk innenfor det foreslåtte verneområdet Torselva. Samlet er det et årlig produksjonspotensial på 3,11 GWh fordelt på 2 prosjekter. Det ene prosjektet strekker seg fra Stormyrbekken til Torselva og det andre fra Torsvatnet til Torselva. Dyreste prosjekt har en spesifikk utbyggingskostnad på ca. 7,7 NOK/kWh (2021-priser). I ulike sammenhenger har vi lagt til grunn en øvre grense for spesifikk utbyggingskostnad på 5 NOK/kWh basert på 2021-kostnadsnivå. Blant de to prosjektene er det et prosjekt som har en spesifikk utbyggingskostnad på ca. 5 NOK/kWh (2021-priser). Årlig produksjon for dette prosjektet er på 2,17 GWh/år. Småkraftpotensialet er vurdert til å ligge nær gjennomsnittet av konsesjonsgitt vann- og vindkraftproduksjon. Statsforvalter informerer om at grunneieren får verneplanen på høring.



### Svenningvika

Linea AS (tidligere Helgeland Kraft Nett AS) har områdekonsesjon i Svenningvika og eier en nettlinje som ligger innenfor området. Statnett SF eier flere kraftledninger som grenser med det foreslåtte verneområdet. NVE er positive til at både Linea AS og Statnett SF har uttalt seg. Linea ba spesielt om unntak for etablering av jordkabelanlegg som erstatning av nettlinjer. Vi forutsetter at dispensasjonen i §7 omfatter dette. NVE er fornøye med at standardbestemmelsene for nettanlegg er blitt inkludert i verneforskriften for Svenningvika.

Statnett informerer om at de er berørt ved at verneområdet er foreslått opprettet over det klausulerte ryddebeltet for skog/byggeforbudsbeltet til den eksisterende 420 kV-transmisjonsnettledningen Trofors – Namsskogan. Beltet til ledningen Trofors – Namsskogan er 40 meter bredt, 20 meter til hver side for senter av ledningen og vil bli ryddet for skog med noen års mellomrom. Parallelt med denne går også Statnetts 420 kV-ledning Nedre-Røssåga – Tunnsjødal. Av hensyn til nødvendig drift og mulighetene for fremtidig utvikling av ledningsnettet ber Statnett om at den delen av den planlagte opprettelsen av Svenningvika naturreservat som ligger øst for og innenfor klausuleringsbeltet til Statnetts 420 kV-ledning Trofors – Namsskogan utgår.

Statsforvalteren informerer om at grensene som er foreslått for Svenningvika naturreservat har blitt flyttet slik at kraftlinjene, samt klausuleringsbeltet, kommer utenfor vernegrensa. **Vi ber nettselskapene å uttale seg dersom standardbestemmelsene og følgende tiltak ikke dekker deres behov.**

Med hilsen

Hedvig Kristoffersen  
Konsulent

Godkjent av Ann Myhrer Østenby  
Seksjonssjef

Godkjent i henhold til NVE sine interne rutiner.

#### **Mottakerliste:**

STATSFORVALTEREN I NORDLAND

#### **Kopimottakerliste:**



BINDAL KRAFTLAG SA  
STATNETT SF  
Olje- og energidepartementet  
HÅLOGALAND KRAFT NETT AS  
LINEA AS

STATSFORVALTEREN I NORDLAND  
Postboks 1405  
8002 BODØ

AAMHTESE/SAK  
22/300 - 6

MIJ VUESUEHT./VÅR REF.  
23/436

DIJ VUESIEHT./DERES REF.  
2021/7226

BIEJJIE/DATO  
04.01.2023

## Vedrørende høring av verneforslag for Horsbergvatnet, Svenningvika og Torselva i Bindal, Grane og Lødingen kommuner

Vi viser til Deres brev av 24.11.2022, samt tidligere korrespondanse om saken.

I følge avtale mellom Sametinget og Miljøverndepartementet om retningslinjer for verneplanarbeid i samiske områder § 5.1 nr. 2 skal sentral og lokal høring i vernesaker som berører samiske områder, dersom ikke annet er omforent, gjennomføres i to adskilte omganger, slik at Sametinget skal få anledning til å bli kjent med synspunktene til samiske organisasjoner-/lag og rettighetshavere før Sametinget selv går inn i konsultasjoner med statlig myndighet og/eller avgir uttalelse til verneforslaget. Fordi denne saken gjennomføres med en høringsrunde har Sametinget ikke tilgang til uttalelsene til samiske interesser, og vi kan derfor ikke gi en endelig uttalelse i saken nå.

På bakgrunn av det nevnte ber vi, etter at høringen er gjennomført, om få oppsummert og tilsendt høringsuttalelsene fra samiske interesser, samt annen dokumentasjon på prosesser og kontakt Statsforvalteren har hatt med samiske interesser. Vi vil når vi har mottatt dette, komme med en endelig uttalelse, samt vurdere om vi vil be om at det gjennomføres konsultasjoner mellom Sametinget og Statsforvalteren og/ eller Miljødirektoratet. Vi ber om å få en uttalelsesfrist på minimum 3 uker fra vi får tilsendt høringsuttalelsene og annen dokumentasjon på prosesser og kontakt Statsforvalteren har hatt med samiske interesser.

Heelsegh/Med hilsen

Andreas Stångberg  
juogushoavda / seksjonssjef

Pål Nilsen  
seniorráđdeaddi/seniorrådgiver

*Tjaatsege lea elektrovneles jááhkesjamme jih seedtesávva vuelietjaalegaph/  
Dette dokumentet er elektronisk godkjent og sendes uten signatur.*

Åejviedåastoje / Hovedmottaker:  
STATSFORVALTEREN I  
NORDLAND

Postboks 1405

8002 BODØ

Statsforvalteren i Nordland  
Postboks 1405  
8002 BODØ

AAMHTESE/SAK  
22/300 - 8

MIJ VUESUEHT./VÅR REF.  
23/7690

DIJ VUESIEHT./DERES REF.

BIEJJIE/DATO  
21.02.2023

## Uttalelse til forslag om vern av Horsbergvatnet, Svenningvika og Torselva i Bindal, Grane og Lødingen kommuner

Viser til deres brev av 27.1.2023, samt øvrig kontakt i saken.

Sametinget ber ikke om konsultasjoner med Statsforvalteren eller Miljødirektoratet om verneforslaget. Vi tar høyde for at det kan bli aktuelt å konsultere med Klima og miljødepartementet på et senere tidspunkt.

Det begynner nå å bli mange skogvernområder og andre verneområder i Nordland, spesielt i det sørsamiske området. Vi understreker derfor viktigheten av en god og smidig forvaltning som ivaretar de samiske interessene på en god måte, og som gjør at reindriften i området kan gjennomføres uten hindringer.

Heelsegh/Med hilsen

Andreas Stångberg  
juogushoavda / seksjonssjef

Pål Nilsen  
seniorráđđeaddi/seniorrådgiver

*Tjaatsege lea elektrovneles jááhkesjamme j'ih seedtesávva vuelietjaalegaph/  
Dette dokumentet er elektronisk godkjent og sendes uten signatur.*

Áejviedáastoje / Hovedmottaker:

Statsforvalteren i Nordland

Postboks 1405

8002

BODØ



## Statens vegvesen

STATSFORVALTEREN I NORDLAND

Postboks 1405

8002 BODØ

Behandlende enhet:  
Transport og samfunn

Saksbehandler/telefon:  
Renée Susanne Fossum /  
94166255

Vår referanse:  
22/183890-5

Deres referanse:  
2021/7226

Vår dato:  
06.12.2022

### Høringsuttalelse til verneforslag for Horsbergvatnet, Svenningvika og Torselva i Bindal, Grane og Lødingen kommuner

Vi viser til deres brev datert 24.11.2022 med høring av verneforslag for Horsbergvatnet, Svenningvika og Torselva i Bindal, Grane og Lødingen kommuner.

Statens vegvesen har gjennomgått verneforslagene som nå foreligger til høring. Vi mener at de ikke strider med våre interesser, og vårt innspill på verneområdet ved Svenningvika er ivarettatt på en god måte. Vi har derfor ingen merknader.

Transportforvaltning nord  
Med hilsen

Jan-Åge Karlsen  
Seksjonssjef

Renée Susanne Fossum  
Rådgiver

*Dokumentet er godkjent elektronisk og har derfor ingen håndskrevne signaturer.*

Postadresse  
Statens vegvesen  
Transport og samfunn  
Postboks 1010 Nordre Ål  
2605 LILLEHAMMER

Telefon: 22 07 30 00  
firmapost@vegvesen.no  
Org.nr: 971032081

Kontoradresse  
Dreyfushammarn 31  
8012 BODØ

Fakturaadresse  
Statens vegvesen  
Fakturamottak DFØ  
Postboks 4710 Torgarden  
7468 Trondheim

Fra: Rune Garberg[rune.garberg@statnett.no]  
Sendt: 05.12.2022 12:57:36  
Til: Postmottak SFNO[sfnopost@statsforvalteren.no]  
Kopi: NORGES VASSDRAGS- OG ENERGIDIREKTORAT NVE[nve@nve.no];  
Tittel: Høringsuttalelse - Verneforslag for Horsbergvatnet, Svenningvika og Torselva - Bindal, Grane og Lødingen kommuner

---

Åpen informasjon / Public information

Deres ref: 2021/7226

Statnett viser til høring av verneforslag for Horsbergvatnet, Svenningvika og Torselva - Bindal, Grane og Lødingen kommuner.  
Statnett har tidligere uttalt seg til varsel om oppstart av verneplanene (10.10.2022), der vi hadde merknader til verneplanarbeidet for Svenningvika,  
Vi er fornøyd med at vår uttalelse er hensyntatt i høringen, og har ingen ytterligere merknader til planarbeidet.

Med vennlig hilsen

**Rune Garberg**

Seniorrådgiver eiendomsforvaltning  
NPM – Miljø og tillatelser  
**M** +47 900 80 853  
**D** +47 71 66 92 13  
**T** +47 23 90 30 00

**Statnett**

Nydalen Allé 33, 0484 Oslo  
PB 4904 Nydalen, 0423 Oslo

[Statnett.no](https://www.statnett.no)

---

**Fra:** Altinn for ELISABETH ESBENSEN KERESKES <noreply@altinn.no>

**Sendt:** torsdag 24. november 2022 13:11

**Til:** Statnett Firmapost <firmapost@statnett.no>

**Emne:** Høring av verneforslag for Horsbergvatnet, Svenningvika og Torselva i Bindal, Grane og Lødingen kommuner

**OBS:** Avsender av e-posten er utenfor organisasjonen.

Høring av verneforslag for Horsbergvatnet, Svenningvika og Torselva i Bindal, Grane og Lødingen kommuner

Høring av verneforslag for Horsbergvatnet, Svenningvika og Torselva i Bindal, Grane og Lødingen kommuner

"This email with attachments is solely for the use of the individual or entity to which it is addressed. It may contain confidential or privileged information. If you are not the addressee, please notify the sender and delete this message and all attachments from your files."

## Innspill til Verneplan for skog – frivillig vern

Høring om forslag om vern av Svenningvika naturreservat

Som hytteeiere i Svenningvika tillater vi oss å komme med innspill vedrørende at Statsforvalteren foreslår vern av Svenningvika naturreservat. Dette er et privat område på 260 da som ligger rett øst for hyttefeltet i Svenningvika. Grensen til naturreservatet blir å gå helt inntil noen av hyttetomtene. Dette nye forslaget om vern kommer i tillegg til et tidligere foreslått vern av Breiskardet, og som blir slått sammen ved et vedtak om vern.

Dette vernet er vi sterkt imot. Området har i alle år blitt brukt til turområde, både sommer og vinter. Det er blitt tradisjon å dra oppi området for å lage bål, hoppbakke, utforløype og skiløyper. Ved et vern må ved tas med, noe som blir veldig tungvint. På vinterstid er det vanskelig å finne kvist som ligger på bakken og som kan brukes til et bål.

Det har også blitt tatt ut fallved både til bålbruk og brensel til hyttene i alle år.

Gnr 58 bnr 46 har 2 vannkilder som er i bruk, og som blir liggende innenfor grensene til naturreservatet. Ved en evt. oppgradering av disse, kan det bli nødvendig å benytte maskiner for å få utført jobben.

Vi frykter at ved et evt. vern av området, som går helt inntil hyttetomtene, kan salgsverdien på hyttene synke.

Fra gammelt av har det gått en sti fra Svenningvika og opp til Storbåtskardet. Denne stien er avmerket på kart, og er en gammel ferdselsveg. De senere årene er stien blitt merket og vedlikeholdt for å hindre at denne forsvinner. Hva hvis det faller trær over denne stien etter et evt. vern, er det da tillatt å fjerne disse?

Hvis dette området absolutt må vernes, hadde det vært bedre at det ble vernet i en mildere grad.

Med vennlig hilsen hytteeiere i Svenningvika

Arnfinn Nordli - Anita Nordli  
Elin Olea Heggnes Ronny Aanes  
~~Age Heggnes~~  
Anita Hoff Love Sludi Aanes  
Jone Fjellingdal Rune Henri Hopen  
Flode Moheim Bente H. Hopen