



BANE NOR SF  
Postboks 4350  
2308 HAMAR

Saksbehandler, innvalgstelefon  
Martina Vestgård, 69247517

## Endring av tillatelse etter forurensningsloven - tidsbegrenset utslipp av anleggsvann fra dagsone Rygge til Verlebukta – Bane NOR - Moss

---

Statsforvalteren har ferdigbehandlet søknad fra Bane NOR SF, og inkluderer tidsbegrenset utslipp av rensset anleggsvann fra dagsone Rygge til Verlebukta frem til 01.05.2024. Utslipppet tidsbegrenses grunnet begrenset grunnlag i forenklet søknad. Vi setter vilkår om at ny, fullstendig søknad skal sendes oss innen 01.02.2024.

Vi varsler gebyr på kr. 37 400,- for behandling av saken.

**Vedtaket om tillatelse kan påklages av berørte parter eller andre med rettslig klageinteresse innen 3 uker.**

---

Vi viser til søknad fra Bane NOR mottatt den 16.11.2023 med tilleggsinformasjon i oppdatert søknad 07.12.2023, om midlertidig tillatelse til utslipp av anleggsvann fra dagsone Rygge ved prosjektets utslippspunkt i Verlebukta.

### Bakgrunn

Bane NOR bygger nytt dobbeltspor for jernbane på strekningen Sandbukta – Moss – Såstad. Anleggsarbeidet omfattes av tillatelse etter forurensningsloven gitt 23.05.2019, sist endret 21.10.2022 (tillatelsesnummer 2019.0407.T). Tillatelsen lovliggjør, under vilkår, utslipp av rensset anleggsvann til Mossesundet, Verlebukta, og Gunnarsbybekken.

Bane NOR har hatt store utfordringer med å overholde grenseverdier for utslipp av anleggspåvirket vann fra dagsone Rygge til Gunnarsbybekken. For å håndtere situasjonen har prosjektet kjørt vann med sugebil til Moss Sentrum for utslipp til Verlebukta. Bane NOR søker nå om en mer langsiktig løsning med overføring av vann fra dagsone Rygge til Verlebukta. De vil ikke ha problemer med å overholde eksisterende grenseverdier til Verlebukta, som ikke er så strenge som til



Gunnarsbybekken. Gunnarsbybekken har strengere grenseverdier grunnet at dette er en liten og svært sårbar resipient, med gyte- og oppvekstområde for sjøørret nedstrøms utslippspunktet.

### **Søknad**

Bane NOR søker om å slippe vann fra dagsone Rygge til prosjektets utslippspunkt i Verlebukta, med grenseverdier for utslipp som finnes for dette utslippspunktet i eksisterende tillatelse. Anleggsvannet vil renses i Rygge, føres i ledning gjennom Carlbergtunnelen og videre i ny utslippsledning i sjø, parallelt med eksisterende ledning med rensed anleggsvann fra område Sentrum, til utslippspunkt på 20 m dyp.

Søknaden er en forenklet søknad på grunn av at det haster å få en avklaring i saken, og Bane NOR vil følge opp med en ordinær søknad i januar 2024. Dette gir tid for å styrke kunnskapsgrunnlaget om miljøgifter i vann i Verlebukta, slik at utslippets virkninger kan modelleres.

De aktuelle rensaneanleggene i Rygge, benevnt Carlberg 2 og Larkollveien, har en makskapasitet for rensing av vann på til sammen 80 m<sup>3</sup> per time. Middelvannføring for utslipp av anleggsvann fra Rygge til Verlebukta forventes å være 20 m<sup>3</sup> per time.

Eksisterende rensaneanlegg for anleggsvann fra område Sentrum, med utslipp til Verlebukta, har en kapasitet på 40 m<sup>3</sup> per time. Bane NOR oppgir at kapasiteten her vil økes til 80 m<sup>3</sup> per time tidlig i desember 2023.

Bane NOR vurderer at det er svært usannsynlig at det økte utslippet til Verlebukta vil føre til at tilstanden i vann, sediment eller naturtyper i Verlebukta vil bli forringet. De vurderer videre at reduksjonen av vannføring til Gunnarsbybekken vil være i underkant av 5 %, og ikke vil medføre negative konsekvenser av betydning for sjøørret eller andre vannlevende organismer i Gunnarsbybekken.

Alle arbeider for underbygning av nytt dobbeltspor i dagsone Rygge skal være ferdig i løpet av 2025.

### **Høring**

Søknaden har ikke vært på høring, da behovet av løsning på et akutt problem gjør at det haster å gi tillatelse, jf. forurensningsforskriften § 36-9 andre ledd a. Myndigheter, organisasjoner med flere underrettes ved kopi av dette vedtaket, som også etterkunngjøres på Statsforvalterens nettsider.

Statsforvalteren forventer å sende en ny, fullstendig søknad fra Bane NOR om utslipp av anleggsvann fra dagsone Rygge til Verlebukta på høring i løpet av februar/mars, før vi fatter eventuelt vedtak om utslipp etter 01.05.2024.

### **Lovgrunnlag og myndighet**

Statsforvalteren har behandlet saken som rett forurensningsmyndighet for anleggsvirksomhet, jf. rundskriv T-3/12 punkt 2.4.

Forurensningsloven skal benyttes for å oppnå en miljøkvalitet som er tilfredsstillende ut fra en samlet vurdering av helse, velferd, naturmiljøet, kostnader forbundet med tiltakene og økonomiske forhold, jf. forurensningsloven § 2 pkt. 1.

Ved vurdering av søknaden skal Statsforvalteren legge til grunn de forurensningsmessige ulemper ved tiltaket sammenholdt med de fordeler og ulemper som tiltaket for øvrig vil medføre.



Etter naturmangfoldloven § 7 skal prinsippene i lovens §§ 8 til 12 legges til grunn som retningslinjer ved utøving av offentlig myndighet. Disse rettsprinsippene omfatter vurdering i forhold til kunnskapsgrunnlaget, «føre-var-prinsippet», samlet belastning, miljøforsvarlige teknikker og at kostnader bæres av tiltakshaver.

Tiltak som medfører fare for forurensning av vann skal også vurderes etter vannforskriften. Formålet er å beskytte og om nødvendig forbedre miljøtilstanden i alle elver, innsjøer, grunnvann og kystnære områder.

## Saksgrunnlag og Statsforvalterens vurdering

### Verlebukta

Utslipp til Verlebukta berører vannforekomsten Midtre Oslofjord – Øst (VannforekomstID 0101020200-1-C). Vannforekomsten er i Vann-nett klassifisert til god økologisk tilstand og dårlig kjemisk tilstand. Dårlig kjemisk tilstand henger sammen med forhøyede konsentrasjoner av PAH-forbindelser og TBT i bunnsediment. Miljømålet er god økologisk og kjemisk tilstand innen 2027. Det er flere forekomster av ålegrassamfunn i området. Ålegrasenger har stor verdi som habitat for planter og dyr og er viktig oppvekstområde for yngel av torsk, ål og flere andre arter. Langs vestsiden av Verlebukta er det flere bløtbunnsområder i strandsonen verdisatt som viktige og lokalt viktige.

Bane NOR har i forbindelse med søknad om forberedende arbeider i 2017, søknad om hovedentreprise i 2018, og i overvåking før og under anleggsarbeidet blant annet undersøkt bløtbunnsfauna, miljøgifter i sediment og ålegrasforekomster. Statsforvalteren har også benyttet de nettbaserte databasene Vann-nett og Naturbase, og vi anser at kunnskapsgrunnlaget med hensyn til området og dets biologiske mangfold er tilstrekkelig i forhold til sakens karakter.

Søknaden inneholder ikke beregninger av utslippets spredning i vannmassene, på grunn av manglende data om miljøgifter i vann i Verlebukta og at det haster å få på plass en løsning for anleggsvannet fra Rygge. Bane NOR vurderer likevel at sannsynligheten for forringelse av miljøet i Verlebukta er svært lav. Statsforvalteren mener at dette er en rimelig vurdering, men vi tidsbegrenser tillatelsen som et føre-var-tiltak i avvente på en fullstendig søknad. Vi setter også vilkår i tillatelsens punkt 12.2 om utredning med hensyn til beregninger av utslippets spredning og nærmere vurdering av konsekvenser for miljøet. Vi legger til grunn at utslipp fra ny utslippsledning for vann fra Rygge, og eksisterende utslippsledning for vann fra Sentrum, skal ha samme utslippspunkt, og at virkningene av utslippene skal modelleres samlet.

### Gunnarsbybekken

Overføring av vann fra område Rygge til Verlebukta innebærer at det vil bli mindre vanntilførsel til Gunnarsbybekken. Dersom dette fører til ulempe for miljøet i bekken vil det være av betydning i vurderingen av tillatelse til at vannet slippes til Verlebukta. Gunnarsbybekken (VannforekomstID 003-103-R) er en vannforekomst med svært dårlig økologisk tilstand og god kjemisk tilstand. Miljømål er god økologisk tilstand innen 2033, og god kjemisk tilstand. Gunnarsbybekken var tidligere en del av vannforekomsten Kystbekker i Rygge og Råde.

Bane NOR har i forbindelse med opprinnelig søknad i 2018 og i undersøkelser etter dette bl.a. undersøkt bunndyr, begroingsalger og miljøgifter i vann og sediment. Blant biologiske parametere er bunnfauna i bekken i svært dårlig tilstand, men fisk er i svært god tilstand. Vi anser at



kunnskapsgrunnlaget med hensyn til området og dets biologiske mangfold er tilstrekkelig i forhold til sakens karakter.

Bane NOR har sendt inn beregninger med hensyn til vannmengder fra nedbørfeltet til Gunnarsbybekken som vil bli berørt av at anleggsvann overføres til Verlebukta. De opplyser at forventet gjennomsnittlig vannmengde som vil overføres er 20 m<sup>3</sup>/t, og at dette vil være mindre enn 5 % av total vanntilførsel til bekken. Prosentandelen er basert på areal av nedbørfeltet hvor Bane NOR planlegger å midlertidig overføre avrenningen til Verlebukta. Spesifikk avrenning fra ulike deler av nedbørfeltet forventes å være omtrent den samme, grunnet at det er lite variasjon i arealklasser i nedbørfeltet.

Bane NOR opplyser at relativ variasjon i vannmengde som overføres til Verlebukta vil tilsvare variasjonen i avrenning til Gunnarsbybekken fra den delen av bekkens nedbørfelt som ikke dreneres til Verlebukta. Det vil si at andelen vann som ledes bort fra Gunnarsbybekken ikke til noe tidspunkt vil være mer enn i underkant av 5 %. Bane NOR gjør videre oppmerksom på at de som del av vedtatt reguleringsplan har lagt om overvannsledninger i Rygge, slik at det er beregnet en økt årsmiddelvanntilførsel på cirka 6 l/s (21,6 m<sup>3</sup>/t) i Gunnarsbybekkens østre løp. Den ekstra tilførselen via overvannsledningene vil derved være større enn vannmengden som planlegges overført til Verlebukta.

Overføring av vann fra nedbørfeltet til Gunnarsbybekken kan være konsesjonspliktig etter vannressursloven. Vi gjør oppmerksom på at Bane NOR må avklare behovet for eventuell konsesjon etter vannressursloven med NVE.

En fordel ved overføring av rensert anleggsvann fra dagsone Rygge til Verlebukta vil være redusert fare for belastning på Gunnarsbybekken på grunn av utslipp med metaller og PAH-forbindelser.

### **Naturmangfold**

Vi viser til vurderingene over i dette vedtaksbrevet, og for øvrig til vårt vedtak av 23.05.2019. Søknaden og Statsforvalterens behandling av den er basert på eksisterende kunnskap om det biologiske mangfoldet i og rundt tiltaksområdet. Statsforvalteren anser at kunnskapsgrunnlaget er tilstrekkelig om eksisterende naturmangfold, men at det mangler noe grunnlag for vurdering av konsekvensene for miljøet. Utslippet tidsbegrenses derfor i tråd med føre-var-prinsippet i § 9 i naturmangfoldloven. Det er også gjort en vurdering ut fra den samlede belastningen som økosystemet vil bli utsatt for etter § 10. Statsforvalteren anser at fastsatte vilkår vil sikre at naturmangfoldet ikke vil forringes i nevneverdig grad.

Statsforvalteren minner om at det er tiltakshaver som skal dekke kostnadene ved å unngå og begrense skade på naturmangfoldet jf. § 11 naturmangfoldloven. Bane NOR er også pliktig å benytte miljøforsvarlige teknikker og driftsmetoder jf. § 12 naturmangfoldloven.

Statsforvalteren mener at prinsippene for offentlig beslutningstaking i naturmangfoldlovens §§ 8 til 12 er oppfylt.

### **Vurdering etter vannforskriften**

Tiltaket berører vannforekomsten Midtre Oslofjord – Øst (VannforekomstID 0101020200-1-C) som beskrevet over og i vedtaket om tillatelse av 23.05.2019. Gjennom overføring av vann berøres også Gunnarsbybekken (VannforekomstID 003-103-R).



Vannforskriften § 4 sier at «tilstanden i overflatevann skal beskyttes mot forringelse, forbedres og gjenoprettes med sikte på at vannforekomstene skal ha minst god økologisk og kjemisk tilstand». Statsforvalteren mener at det med satte vilkår i tillatelsen ikke foreligger en vesentlig risiko for forringelse av miljøtilstanden i Verlebukta eller i Gunnarsbybekken, eller at tiltaket vanskeliggjør oppnåelse av miljømålene for de berørte vannforekomstene.

### Samfunnsmessige hensyn

Tiltaket er en del av anleggsarbeidene for nytt dobbeltspor Sandbukta – Moss – Såstad, som er et viktig samferdselsprosjekt av stor samfunnsmessig betydning.

Tiltaket er i tråd med gjeldende planer etter plan- og bygningsloven, som er:

- InterCity Sandbukta-Moss-Såstad (områderegulering, tidl. Rygge kommune).
- Østfoldbanen VL(Ski)-Moss, Sandbukta - Rygge grense (områderegulering, tidl. Moss kommune).

### Konklusjon

Statsforvalteren ser behovet for å finne en robust løsning for utslipp av anleggsvann fra dagsone Rygge. Det har vært store utfordringer med å overholde grenseverdiene til Gunnarsbybekken og gjenstående arbeider ut 2025 kan forventes å generere betydelige mengder forurenset anleggsvann. På bakgrunn av at situasjonen er akutt med kjøring av vann i sugebil til Sentrum som en nødløsning, ser vi det som nødvendig å fatte vedtak så raskt som mulig. Vi setter imidlertid en tidsbegrensning på utslipp av vann fra dagsone Rygge til Verlebukta, i avvente på vurdering av fullstendig søknad.

Vi har vurdert søknaden og kommet frem til at samfunnsnyttens virksomheten utgjør overstiger de forurensningsmessige ulempene knyttet til utslipp av anleggsvann fra dagsone Rygge til Verlebukta, under de utslippsvilkår som gjelder for utslippspunkt Verlebukta. Vår vurdering gjelder for tidsperioden frem til 01.05.2024, og vi vil vurdere perioden frem til ut 2025 når vi har mottatt fullstendig søknad fra Bane NOR.

Det forutsettes at virksomheten drives i samsvar med vilkårene som følger av tillatelsen og forurensningsregelverket for øvrig.

### Frister

Tabellen nedenfor gir oversikt over frister for gjennomføring av tiltak som tillatelsen krever:

Tiltak	Frist	Henvisning til vilkår
Grunnlag for vurdering av utslipp – fullstendig søknad sendes til Statsforvalteren	01.02.2024	12.2



## Vedtak om tillatelse

Statsforvalteren gir Bane NOR SF endret tillatelse til anleggsarbeid for underbygning av nytt dobbeltspor Sandbukta – Moss – Såstad slik at anleggsvann fra dagsone Rygge kan slippes til Verlebukta frem til 01.05.2024.

Tillatelsen er endret med hjemmel i forurensningsloven § 18 første ledd punkt 5. Endret tillatelse med vilkår følger vedlagt.

Det kan foretas endringer i denne tillatelsen i medhold av forurensningsloven § 18. Endringene skal være basert på skriftlig saksbehandling og forsvarlig utredning av saken. En eventuell endringssøknad må derfor foreligge i god tid før endring ønskes gjennomført.

At forurensningen er tillatt utelukker ikke erstatningsansvar for skade og ulempe eller tap forårsaket av forurensningen, jf. forurensningsloven § 56.

Brudd på tillatelsen er straffbart etter forurensningsloven §§ 78 og 79.

### Andre endringer

Vi endrer tillatelsens tittel ved å fjerne ordet «totalentreprise», siden anleggsarbeidene for underbygning av nytt dobbeltspor nå er delt på flere entrepriser.

## Varsel om gebyr

Søker skal betale gebyr for vår behandling av søknaden (jf. forurensningsforskriften § 39-3). Ut fra opplysningene som er gitt i søknaden, har vi foreløpig plassert saken i gebyrsats 6, jf. forurensningsforskriften § 39-4. Saksbehandlingsgebyret i sats 6 er kr 37 400,-. Grunnlaget for valg av gebyrsats er forventet ressursbruk hos Statsforvalteren i forbindelse med behandling av søknaden. Vi gjør oppmerksom på at vi kan endre gebyrsats, dersom saksbehandlingen medfører en annen ressursbruk enn forventet. Vi fatter endelig vedtak om gebyrsats og ettersender faktura når saken er ferdigbehandlet.

Eventuelle kommentarer til varselet om fastsettelse av gebyrsats sendes Statsforvalteren innen 2 uker etter at dette brevet er mottatt, jf. forvaltningsloven § 16

## Klageadgang

Vedtaket kan påklages til Miljødirektoratet av sakens parter eller andre med rettslig klageinteresse innen 3 uker fra underretning om vedtak er kommet fram, eller fra vedkommende fikk eller burde skaffet seg kjennskap til vedtaket. En eventuell klage skal angi hva det klages over og den eller de endringer som ønskes. Klagen bør begrunnes, og andre opplysninger av betydning for saken bør nevnes. Klagen skal sendes til Statsforvalteren.

En eventuell klage fører ikke automatisk til at gjennomføringen av vedtaket utsettes. Statsforvalteren eller Miljødirektoratet kan etter anmodning eller av eget tiltak beslutte at vedtaket ikke skal gjennomføres før klagefristen er ute eller klagen er avgjort. Avgjørelsen av spørsmålet om



gjennomføring kan ikke påklages. Ved klage på valg av gebyrsats skal tilsendt faktura betales til fristen. Miljødirektoratet vil refundere eventuelt overskytende beløp dersom klagen imøtekommes.

Med hilsen

Hilde Sundt Skålevåg  
seksjonssjef  
Klima- og miljøvernavdelingen

Martina Vestgård  
seniorrådgiver

*Dokumentet er elektronisk godkjent*

Vedlegg:

- 1 Endret tillatelse med vilkår Bane NOR Moss
- 2 Vedtak om tillatelse 23.05.2019

Kopi til:

Bane NOR - Ingunn Biørnstad			
Moss kommune	Postboks 175	1501	MOSS
Viken fylkeskommune	Postboks 220	1702	SARPSBORG
NORGES VASSDRAGS- OG ENERGIDIREKTORAT (NVE)	Postboks 5091 Majorstua	0301	OSLO
FISKERIDIREKTORATET	Postboks 185 Sentrum	5804	BERGEN
FORUM FOR NATUR OG FRILUFTSLIV ØSTFOLD	Kirkegaten 31B	1632	GAMLE FREDRIKSTAD
MOSS OG OMEGN JEGER -OG FISKERFORENING	Skihytteveien 95	1599	MOSS
NJFF-ØSTFOLD	Postboks 31	1891	RAKKESTAD
NORGES MILJØVERNFORBUND	Postboks 593	5806	BERGEN
MOSS OG OMEGN TENKEPARK	Carlsmindeveien 35	1526	MOSS
LANDSKAPSVERNETS VENNER	c/o Trond Skovdahl Ørelunden 25	1523	MOSS
Bjørn Boge			
NATURVERNFORBUNDET FOLLO-MOSS	c/o Kristian Vahl Østbye Hobølveien 689	1592	VÅLER I ØSTFOLD
Sverre Been			
Torodd Hauger			
Carl Eystein Gauterud	Carlbergveien 100	1525	Moss
Lars Sundt Jensen	Klosterveien 91	1570	DILLING



## Tillatelse etter forurensningsloven for Bane NOR SF til utslipp fra anleggsarbeid for underbygning av nytt dobbeltspor for jernbane Sandbukta – Moss – Såstad

Tillatelsen er gitt i medhold av lov om vern mot forurensninger og om avfall av 13. mars 1981 nr. 6, § 11 jf. § 16 og endret i medhold av § 18. Tillatelsen med senere endringer er gitt på grunnlag av opplysninger fremkommet i søknad og under saksbehandlingen. Vilkårene framgår på side 3 til og med side 29. Tillatelsen gjelder til arbeidene ferdigstilles. Dette tillatelsesdokumentet er ajourført per 11.12.2023 og erstatter tidligere tillatelsesdokument.

Hvis Bane NOR ønsker å foreta endringer i driftsforhold som kan ha betydning for forurensningen fra virksomheten og som ikke er i samsvar med det som ble lagt til grunn da tillatelsen ble gitt eller sist endret, må bedriften i god tid på forhånd søke om endring av tillatelsen. Bane NOR bør først kontakte forurensningsmyndigheten for å avklare behovet for slik endring.

Dersom hele eller vesentlige deler av tillatelsen ikke er tatt i bruk innen 4 år etter at tillatelsen er trådt i kraft, skal virksomheten sende en redegjørelse for virksomhetens omfang slik at Statsforvalteren i Oslo og Viken kan vurdere eventuelle endringer i tillatelsen.

### Bedriftsdata

Bedrift	Bane NOR SF
Postadresse	Postboks 4350, 2308 Hamar
Org. nummer	917 082 308
Anlegg	Bygging av dobbeltspor for jernbane Sandbukta-Moss-Såstad
Beliggenhet av anlegg	Strekningen Sandbukta – Moss – Såstad, i Moss kommune og Rygge kommune
Kommune og fylke	Moss kommune og Rygge kommune i Østfold fylke
NACE-kode og bransje	42.120 - Bygging av jernbaner og undergrunnsbaner

### Statsforvalterens referanser

Tillatelsesnummer	Anleggsnummer
2019.0407.T	0104.0119.02.

Tillatelse gitt: 23.05.2019	Endringsnummer: 6	Sist endret: 11.12.2023
Hilde Sundt Skålevåg e.f. seksjonssjef		Martina Vestgård seniorrådgiver



## Endringslogg:

Endringsnummer	Endringer av	Saksbehandler og saksnummer	Beskrivelse
00	19.05.2019	MARVE 2019/51880	Tillatelsen ble gitt
1	02.02.2021	MARVE, 2019/51880	6.1.2 – justert overskrift 6.1.2 og 6.1.3 - tatt inn vilkår om masser med PAHer over normverdier/foreslåtte normverdier. Flyttet vilkår om masser ved prøvpunktet FS16. 6.1.4 – justert overskrift. Tatt in vilkår om masser med PAHer over normverdier / foreslåtte normverdier. Tatt inn vilkår om masser med dieldrin.
2	01.07.2021	MARVE, 2019/51880	3.2.3 Satt inn grenseverdier for utslipp av metaller og PAHer for utslippspunkt Verket. 3.4 Satt inn grenseverdier for utslipp av metaller og PAHer for utslippspunkt Gunnarsbybekken. 6.1 Lagt til område ved Cicle K til tiltaksområdet Moss Sentrum.
3	14.12.2021	MARVE, 2019/51880	6.1 Presisering av tiltaksområder 6.1.1 Tatt in vilkår om at når det pga. områdestabilitet er nødvendig for gjennomføring av anleggsarbeid, kan håndtering og mellomlagring av forurensede masser skje på tvers av tiltaksområdene Moss Sentrum og Moss Stasjon. 6.1.3 Presisering at vilkår basert på dokumentet Risikovurdering forurenset grunn 08.04.2019 gjelder for de her risikovurderte områdene.
4	19.05.2022	MARVE, 2019/51880	3.3.1 Endret grenseverdier for utslipp av kobber og sink til Verlebukta.
5	21.10.2022	MARVE, 2019/51880	6.1 Lagt til område ved Mossehallen til tiltaksområdet Moss Sentrum
6	11.12.2023	MARVE, 2019/51880	3.3.1 Lagt til utslipp av anleggsvann fra dagsone Rygge til utslippspunkt Verlebukta, tidsbegrenset til 01.05.2024. 12.2 Utretningskrav for vurderinger av utslipp av anleggsvann fra dagsone Rygge til Verlebukta.

## Innhold

1	Tillatelsens ramme .....	5
2	Generelle vilkår .....	5
2.1	Utslippsbegrensninger.....	5
2.2	Plikt til å overholde grenseverdier .....	5
2.3	Plikt til å redusere forurensning så langt som mulig .....	5
2.4	Plikt til forebyggende vedlikehold .....	5
2.5	Tiltaksplikt ved økt forurensningsfare .....	6
2.6	Internkontroll .....	6
2.6.1	Risikovurdering og forebyggende tiltak.....	6
2.6.2	Avvikshåndtering.....	6
2.6.3	Kompetanse .....	7
3	Utslipp til vann .....	7
3.1	Generelt .....	7
3.2	Utslipp til Mossesundet .....	8
3.2.1	Utslippspunkt Sandbukta .....	8
3.2.2	Utslippspunkt Verket .....	9
3.3	Utslipp til Verlebukta.....	10
3.3.1	Utslippspunkt Verlebukta.....	10
3.4	Utslipp til Gunnarsbybekken .....	11
3.5	Utslipp av tunnelvann til kommunalt spillvannsnett .....	12
3.6	Sanitæravløpsvann.....	12
3.7	Mudring .....	12
4	Støy .....	13
5	Støv .....	14
6	Grunnforurensning og forurensede sedimenter .....	14
6.1	Gjennomføring av tiltak i forurenset grunn .....	14
6.1.1	For alle tiltaksområdene .....	17
6.1.2	Moss sentrum (Kransen) .....	18
6.1.3	Moss stasjon .....	19
6.1.4	Dilling Såstad (Carlberg -Såstad) .....	19
6.2	Rapportering av tiltak i forurenset grunn .....	20
7	Kjemikalier.....	21
8	Massehåndtering.....	21

9	Avfall.....	22
9.1	Generelle krav.....	22
9.2	Håndtering av farlig avfall .....	22
9.3	Slam fra sandfang og rensinstallasjoner .....	22
10	Utslippskontroll, resipientovervåking og rapportering til Statsforvalteren .....	22
10.1	Utslippsmålinger .....	22
10.2	Miljøovervåking .....	23
10.2.1	Overvåking av resipienter .....	23
10.2.2	Overvåking av vann.....	23
10.3	Rapportering til Statsforvalteren.....	24
10.3.1	Årsrapport.....	24
10.3.2	Sluttrapport .....	25
11	Forebyggende og beredskapsmessige tiltak mot akutt forurensning.....	25
11.1	Etablering av beredskap .....	25
11.2	Varsling av akutt forurensning .....	25
12	Undersøkelser og utredninger.....	25
12.1	Utarbeidelse av støyutredning .....	25
12.2	<i>Utarbeidelse av grunnlag for utslipp av anleggsvann fra dagsone Rygge til Verlebukta etter 01.05.2024</i> .....	26
13	Tilsyn .....	26
	VEDLEGG 1 .....	27

## 1 Tillatelsens ramme

Tillatelsen omfatter utslipp i forbindelse med underbygning av nytt dobbeltspor Sandbukta – Moss - Såstad (SMS 2A). Eventuell forurensning fra tilbakeføring av gammelt spor, eller graving i forurenset grunn utover tiltaksplaner behandlet i punkt 6, er ikke en del av tillatelsen.

Virksomheten skal drives i henhold til tillatelsen og gjeldende regelverk, og for øvrig i overensstemmelse med opplysninger i søknaden om utslippstillatelse.

Ved vesentlige endringer må Bane NOR søke om endring av tillatelsen, selv om utslippene ligger innenfor de fastsatte grensene.

## 2 Generelle vilkår

### 2.1 Utslippsbegrensninger

De utslippskomponenter fra virksomheten som er antatt å ha størst miljømessig betydning, er uttrykkelig regulert gjennom spesifikke vilkår i denne tillatelsen. Dette gjelder likevel ikke utslipp av stoffer på prioritetslisten, oppført som vedlegg 1 i tillatelsen. Disse stoffene er blant de mest helse- og miljøfarlige stoffene som er i bruk. Utslipp av disse stoffene er bare tillatt hvis utslippene er så små at de må anses å være uten miljømessig betydning, eller annet er bestemt i tillatelsen, jf. vilkår 3. *Utslipp til vann.*

### 2.2 Plikt til å overholde grenseverdier

Alle grenseverdier skal overholdes innenfor de fastsatte midlingstider. Variasjoner i utslippene innenfor de fastsatte midlingstidene skal ikke avvike fra hva som følger av normal drift i en slik grad at de kan føre til økt skade eller ulempe for miljøet.

### 2.3 Plikt til å redusere forurensning så langt som mulig

All forurensning fra anleggsarbeidene, herunder utslipp til luft og vann, samt støy og avfall, er isolert sett uønsket. Selv om utslippene holdes innenfor fastsatte utslippsgrenser, plikter Bane NOR å redusere sine utslipp, herunder støy, så langt dette er mulig uten urimelige kostnader. Plikten omfatter også utslipp av komponenter det ikke gjennom vilkår i vilkår 3 flg. uttrykkelig er satt grenser for.

### 2.4 Plikt til forebyggende vedlikehold

For å holde de ordinære utslipp på et lavest mulig nivå og for å unngå utilsiktede utslipp skal bedriften sørge for forebyggende vedlikehold av utstyr som kan ha utslippsmessig betydning. System og rutiner for vedlikehold av slikt utstyr skal være dokumentert.

## 2.5 Tiltaksplikt ved økt forurensningsfare

Dersom det som følge av unormale driftsforhold eller av andre grunner oppstår fare for økt forurensning, plikter Bane NOR å iverksette de tiltak som er nødvendige for å eliminere eller redusere den økte forurensningsfaren, herunder om nødvendig å redusere eller innstille driften.

Bane NOR skal så snart som mulig informere Statsforvalteren om unormale forhold som har eller kan få forurensningsmessig betydning. Akutt forurensning skal varsles iht. vilkår 11.2.

## 2.6 Internkontroll

Bane NOR plikter å etablere internkontroll for sin virksomhet i henhold til gjeldende forskrift om dette<sup>1</sup>. Internkontrollen skal blant annet sikre og dokumentere at bedriften overholder krav i denne tillatelsen, forurensningsloven, produktkontrollloven og relevante forskrifter til disse lovene. Bedriften plikter å holde internkontrollen oppdatert.

Bane NOR plikter til enhver tid å ha oversikt over alle aktiviteter som kan medføre forurensning og kunne redegjøre for risikoforhold.

### 2.6.1 Risikovurdering og forebyggende tiltak

Virksomheten skal vurdere om aktivitetene ved virksomheten kan medføre fare for forurensning av det ytre miljø, jf. internkontrollforskriften § 5, 2. ledd punkt 6, og vurdere resultatene opp mot akseptabel miljørisiko. Risikovurderingen skal være dokumentert, og skal omfatte alle forhold ved virksomheten som kan medføre forurensning av vann, grunn og luft, herunder utslipp av støy. Ved endringer i driften skal risikovurderingen oppdateres.

Virksomheten skal ha oversikt over de miljøressurser som kan bli berørt av forurensning, inkludert akutt forurensning, og de helse- og miljømessige konsekvenser forurensningen kan medføre. Med utgangspunkt i risikovurderingen skal virksomheten om nødvendig iverksette risikoreduserende tiltak. Både sannsynlighetsreduserende og konsekvensreduserende tiltak skal vurderes. Virksomheten skal ha en oppdatert oversikt over de forebyggende tiltakene, i form av en handlingsplan.

### 2.6.2 Avvikshåndtering

Avvik som er av en viss alvorlighet og/eller som er stadig gjentakende, skal avvikshåndteres i samsvar med bestemmelsene i internkontrollforskriften § 5, 2. ledd punkt 7. Dette inkluderer undersøkelser av årsakene til at avvikene har skjedd, vurdering og iverksetting av strakstiltak for å rette avvikene og iverksetting av avbøtende tiltak for å hindre at lignende avvik skal skje på nytt. Avvikshåndteringen skal dokumenteres skriftlig.

---

<sup>1</sup> Systematisk helse-, miljø- og sikkerhetsarbeid i virksomheter – forskrift av 06.12.1996 nr. 1127 (Internkontrollforskriften)

### 2.6.3 Kompetanse

Virksomheten skal ha tilstrekkelig kunnskap om renseanlegg og tilhørende installasjoner for å overholde utslippskrav og sikre at det ikke oppstår ulovlige utslipp eller at utslipp fører til skade på miljøet. Virksomheten skal ha tilstrekkelig kompetanse til å vurdere miljørisiko for sin virksomhet. Alle som håndterer farlig avfall i virksomheten skal ha dokumentert opplæring i slik håndtering.

## 3 Utslipp til vann

### 3.1 Generelt

Alt vann som er påvirket av virksomheten og som pumpes eller renner ut av anleggs- eller riggområder skal samles opp og renses slik at det overholder grenseverdiene i denne tillatelsen. Alle grenseverdier for utslipp skal overholdes for alt utslippsvann i hele anleggsperioden. Det er ikke tillatt forurensende utslipp til andre utslippspunkter enn de listet i vilkår 3.2-3.4.

Bane NOR skal etablere tilstrekkelige renseløsninger og avbøtende tiltak, for å redusere utslipp av partikler, partikkelbunden forurensning, olje og miljøgifter mest mulig slik at det ikke fører til skade eller ulempe for miljøet.

Bane NOR skal minimere mengden utslippsvann ved å gjennomføre avskjærende tiltak for å redusere tilrenning av overvann og grunnvann til anleggsområder. Det skal også gjennomføres tiltak for å redusere erosjon.

Renseanlegg skal etableres basert på best tilgjengelig fagkunnskap og teknikk og dimensjoneres slik at de kan ta hånd om vannmengdene som blir tilført med tilstrekkelig renseseffekt.

Det skal etableres skriftlige driftsrutiner som gjelder for renseanlegg og andre renseløsninger.

Det er ikke tillatt at de berørte vannforekomstene blir varig forringet som følge av anleggsaktiviteten, jf. vannforskriften. Dette må dokumenteres gjennom pålagt overvåkingsprogram og rapporteres til Statsforvalteren, jf. vilkår 10.2-10.3.

## 3.2 Utslipp til Mossesundet

### 3.2.1 Utslippspunkt Sandbukta

Utslippsvannet fra rensesanlegget skal føres til et utslippspunkt på minimum 15 m dyp (under middelvannstand). Utslippspunktet skal kartfestes.

Grenseverdier for utslippspunkt Sandbukta.

Utslippskomponent	Utslippsgrenser	Midlingstid
Olje (C10-C40) [mg/L]	10	Stikkprøve
pH	6-9	Kontinuerlig
Suspendert stoff [mg/L]	400	Uke
Krom [ $\mu$ g/L]	36	Uke
Turbiditet		Kontinuerlig

Jf. vilkår 10.1 om utslippsmålinger. Bane NOR skal utarbeide akseptkriterium for turbiditet i kontinuerlige målinger på utslippsvann med bakgrunn i grenseverdien for suspendert stoff. Dersom turbiditeten overstiger akseptkriterium for utslippspunktet, skal utslippet stanses, årsaksforholdene avklares og nødvendige avbøtende tiltak gjennomføres. Det samme gjelder ved overskridelser av grenseverdi for pH. Eventuell stopp i arbeidene som følge av overskridelser skal loggføres.

### 3.2.2 Utslippspunkt Verket

Utslippsvannet fra rensanlegget skal føres til et utslippspunkt på minimum 15 m dyp (under middelvannstand). Utslippspunktet skal kartfestes.

Grenseverdier for utslippspunkt Verket

Utslippskomponent	Utslippsgrenser	Midlingstid
Olje (C10-C40) [mg/L]	10	Stikkprøve
pH	6-9	kontinuerlig
Suspendert stoff [mg/L]	400	Uke
Turbiditet		Kontinuerlig
Arsen (µg/L)	8,5	Uke
Bly (µg/L)	14	Uke
Kadmium (µg/L)	0,6	Uke
Kobber (µg/L)	50	Uke
Krom (µg/L)	36,0	Uke
Kvikksølv (µg/L)	0,07	Uke
Sink (µg/L)	30	Uke
Acenaften (µg/L)	3,8	Uke
Acenaftalen (µg/L)	1,28	Uke
Antracen (µg/L)	0,1	Uke
Benzo(a)antracen (µg/L)	0,018	Uke
Benzo(a)pyren (µg/L)	0,027	Uke
Benzo(b)fluoranten (µg/L)	0,017	Uke
Benzo(ghi)perylene (µg/L)	0,006	Uke
Benzo(k)fluoranten (µg/L)	0,017	Uke
Dinbenzo(ah)antracen (µg/L)	0,014	Uke
Fenantren (µg/L)	0,51	Uke
Fluoranten (µg/L)	0,30	Uke
Fluoren (µg/L)	1,5	Uke
Indeno (1,2,3-cd)pyren (µg/L)	0,027	Uke
Krysen (µg/L)	0,07	Uke
Naftalen (µg/L)	130	Uke
Pyren (µg/L)	0,050	Uke

Jf. vilkår 10.1 om utslippsmålinger. Bane NOR skal sette akseptkriterium for turbiditet i kontinuerlige målinger på utslippsvann med bakgrunn i grenseverdien for suspendert stoff. Dersom turbiditeten overstiger akseptkriterium for utslippspunktet, skal utslippet stanses, årsaksforholdene avklares og nødvendige avbøtende tiltak gjennomføres. Det samme gjelder ved overskridelser av grenseverdi for pH. Eventuell stopp i arbeidene som følge av overskridelser skal loggføres.

For eventuelt utslipp av anleggsvann forurenset med miljøgifter fra forurenset grunn gjelder at



konsentrasjoner ikke skal overskride øvre grense for tilstandsklasse III i Veileder 02/2018  
*Klassifisering av miljøtilstand i vann.*

### 3.3 Utslipp til Verlebukta

#### 3.3.1 Utslippspunkt Verlebukta

Utslippsvannet fra renseanlegg skal føres til minimum 20 m dyp (under middelvannstand) og kartfestes.

*I tillegg til vann fra område Sentrum kan vann fra område Rygge føres til samme utslippspunkt, frem til 01.05.2024.*

Grenseverdier for konsentrasjoner i utslippsvann ved utslippspunkt Verlebukta.

Utslippskomponent	Utslippsgrenser	Midlingstid
Olje (C10-C40) [mg/L]	10	Stikkprøve
pH	6-9	kontinuerlig
Suspendert stoff [mg/L]	400	Uke
Arsen [µg/L]	8,5	Uke
Bly [µg/L]	14	Uke
Kadmium [µg/L]	0,45	Uke
Kobber [µg/L]	50	Uke
Krom [µg/L]	36	Uke
Kvikksølv [µg/L]	0,07	Uke
Nikkel [µg/L]	34	Uke
Sink [µg/L]	100	Uke
Naftalen [µg/L]	20	Uke
Acenaftalen [µg/L]	1,3	Uke
Acenaften [µg/L]	3,8	Uke
Fluoren [µg/L]	1,5	Uke
Fenantren [µg/L]	5,1	Uke
Antracen [µg/L]	0,1	Uke
Flouranten [µg/L]	0,063	Uke
Pyren [µg/L]	0,023	Uke
Benzo(a)antracen [µg/L]	0,012	Uke
Krysen [µg/L]	0,07	Uke
Benzo(b)fluoranten [µg/L]	0,017	Uke
Benzo(k)fluoranten [µg/L]	0,017	Uke
Benzo(a)pyren [µg/L]	0,027	Uke
Indeno(1,2,3-cd)pyren [µg/L]	0,0027	Uke
Dibenzo(a,h)antracen [µg/L]	0,006	Uke
Benzo(g,h,i)perylene [µg/L]	0,00082	Uke
PCB7 [µg/L]	2,4E-06	Uke
Turbiditet		Kontinuerlig

Jf. vilkår 10.1 om utslippsmålinger. Bane NOR skal sette akseptkriterium for turbiditet i kontinuerlige målinger på utslippsvann med bakgrunn i grenseverdien for suspendert stoff. Dersom turbiditeten overstiger akseptkriterium for utslippspunktet, skal utslippet stanses, årsaksforholdene avklares og nødvendige avbøtende tiltak gjennomføres. Det samme gjelder ved overskridelser av grenseverdi for pH. Eventuell stopp i arbeidene som følge av overskridelser skal loggføres.

Grenseverdi for totalt utslipp av benzo(a)pyren til Verlebukta i anleggsperioden settes til 1,6 g.

### 3.4 Utslipp til Gunnarsbybekken

Det er ikke tillatt å slippe anleggsvann fra tunneldriving til Gunnarsbybekken<sup>2</sup>. For utslipp av anleggsvann fra dagsone gjelder følgende grenseverdier:

Utslippskomponent	Utslippsgrenser	Midlingstid
Olje (C10-C40) [mg/L]	5	Stikkprøve
pH	6-8	kontinuerlig
Suspendert stoff [mg/L]	50	Uke
Turbididitet		Kontinuerlig
Arsen (µg/L)	6,0	Uke
Bly (µg/L)	2,5	Uke
Kadmium (µg/L)	0,6	Uke
Kobber (µg/L)	7,8	Uke
Krom (VI) (µg/L)	3,4	Uke
Krom (total) (µg/L)	12,0	Uke
Kvikksølv (µg/L)	0,06	Uke
Sink (µg/L)	16	Uke
Acenaften (µg/L)	0,1	Uke
Acenaftylen (µg/L)	0,4	Uke
Antracen (µg/L)	0,02	Uke
Benzo(a)antracen (µg/L)	0,05	Uke
Benzo(a)pyren (µg/L)	0,03	Uke
Benzo(b)fluoranten (µg/L)	0,05	Uke
Benzo(ghi)perylene (µg/L)	0,005	Uke
Benzo(k)fluoranten (µg/L)	0,02	Uke
Dinbenzo(ah)antracen (µg/L)	0,02	Uke
Fenantren (µg/L)	0,1	Uke
Fluoranten (µg/L)	0,05	Uke
Fluoren (µg/L)	0,05	Uke
Indeno(1,2,3-cd)pyren (µg/L)	0,0027	Uke
Krysen (µg/L)	0,05	Uke
Naftalen (µg/L)	0,9	Uke
Pyren (µg/L)	0,05	Uke

<sup>2</sup> Vedtak fattet av Fylkesmannen i Oslo og Viken 01.03.2019, Avslag på del av søknad – utslipp av anleggsvann fra tunneldriving til Gunnarsbybekken tillates ikke.

Jf. vilkår 10.1 om utslippsmålinger. Bane NOR skal utarbeide akseptkriterium for turbiditet i kontinuerlige målinger på utslippsvann med bakgrunn i grenseverdien for suspendert stoff. Dersom turbiditeten overstiger akseptkriterium for utslippspunktet, skal utslippet stanses, årsaksforholdene avklares og nødvendige avbøtende tiltak gjennomføres. Det samme gjelder ved overskridelser av grenseverdi for pH. Eventuell stopp i arbeidene som følge av overskridelser skal loggføres.

Utslippspunkt til Gunnarsbybekken skal etableres oppstrøms fordrøyningsbassenget som skal etableres iht. reguleringsplan. Fordrøyningsbassenget skal utformes og driftes basert på faglige vurderinger knyttet til økologien i Gunnarsbybekken.

Det skal etableres en dreneringsløsning langs traséen som samler vann fra oppstrøms anleggsområdet og leder dette til Gunnarsbybekken oppstrøms fordrøyningsbassenget. Dreneringsvannet er ikke anleggsvann og skal ikke ledes til renseanlegget for anleggsvann.

Bane NOR skal iverksette nødvendige tiltak for å hindre at økte vannmengder fører til erosjon langs bekken.

Bane NOR skal basert på overvåking jf. vilkår 10.2 iverksette avbøtende tiltak for å sikre at virksomheten ikke fører til varig negativ påvirkning på Gunnarsbybekken.

### 3.5 Utslipp av tunnelvann til kommunalt spillvannnett

Utslipp av rensed anleggsvann fra tunneldriving av Carlbergtunnelen til Rygge kommune sitt spillvannnett skal overholde påslippskrav i avtalen mellom Bane NOR SF og MOVAR/Rygge kommune.

### 3.6 Sanitæravløpsvann

Sanitært avløpsvann skal håndteres etter krav fra kommunen.

### 3.7 Mudring

Dersom det som følge av anleggsarbeidene skulle vise seg å være nødvendig med mudring, skal det innhentes nødvendig tillatelse fra forurensningsmyndigheten.

## 4 Støy

Støygrensene i T-1442/2016<sup>3</sup> for støy fra bygg- og anleggsvirksomhet er utgangspunktet for kravene i tillatelsen. For definisjoner angående støy viser vi til T-1442/2016, *retningslinje for behandling av støy i arealplanlegging* fra Miljøverndepartementet og til Miljødirektoratets veileder (M-128 fra 2014) med faglig utdyping av prinsipper, metoder og anbefalinger.

Virksomhetens bidrag til utendørs støy ved omkringliggende boliger, sykehus, pleieinstitusjoner, fritidsboliger, utdanningsinstitusjoner og barnehager skal ikke overskride følgende grenser, målt eller beregnet som fritt feltsverdi ved mest støyutsatte fasade:

Bygningstype	Dag (kl. 07-19) $L_{pAekv12h}$	Kveld (kl. 19-23) $L_{pAekv4h}$ eller søn-/helligdag (kl. 07-23) $L_{pAeq16h}$	Natt (kl. 23-07) $L_{pAekv8h}$
Boliger, fritidsboliger, sykehus, pleieinstitusjoner	60	55	45
Skole, barnehage	60 i brukstid		

Alle grenser gjelder ekvivalent lydnivå i dB, innfallende lydtryknivå og gjelder utenfor rom med støyfølsom bruksformål.

For bebyggelse over tunneler gjelder følgende støygrenser for innendørs støy:

Bygningstype	Dag (kl. 07-19) $L_{pAekv12h}$	Kveld (kl. 19-23) $L_{pAekv4h}$ eller søn-/helligdag (kl. 07-23) $L_{pAeq16h}$	Natt (kl. 23-07) $L_{pAekv8h}$
Boliger, fritidsboliger, sykehus, pleieinstitusjoner	40	35	30
Skole, barnehage	45 i brukstid		

Alle grenser gjelder ekvivalent lydnivå (middelverdi for rommet) i dB, i rom for støyfølsom bruksformål.

For tunnelanlegg gir tydelig borelyd og piggelyd en skjerpning av grensene med 5 dB, dvs 5 dB under verdiene i tabellen for innendørs støy.

### Spesielt støyende aktiviteter

Dersom det er nødvendig med spesielt støyende aktiviteter som medfører at støygrensene overskrides aksepteres fravik fra grenseverdiene i kortvarige perioder. Virksomheten plikter å redusere slike perioder til et minimum. Virksomheten skal gjennomføre avbøtende tiltak. Varsling skal skje i henhold til T-1442 kap 4.4.

<sup>3</sup> Retningslinje for behandling av støy i arealplanlegging (T 1442/2016), Klima- og miljødepartementet 2016.

#### *Arbeider om natten*

Støyende drift og aktiviteter skal normalt ikke foregå om natten. Dersom dette i spesielle tilfeller er nødvendig skal varsling skje i henhold til T-1442 kap. 4.4.

#### *Vibrasjoner*

Bane NOR skal påse at vibrasjoner fra virksomheten til enhver tid årsaker minst mulig sjenanse for naboer. For øvrig henviser vi til Direktoratet for samfunnssikkerhet og beredskap.

#### *Varsling og loggføring av klager*

Det skal etableres rutine for varsling av naboer ved spesielt støyende aktiviteter og rutine for håndtering av klager.

## 5 Støv

Virksomheten skal påse at støv fra anleggsdriften til enhver tid er lavest mulig. For å redusere støv til omgivelsene skal virksomheten gjennomføre støvdempende tiltak. Virksomheten skal ha ekstra fokus på avbøtende tiltak for spredning av støv langs følsom arealbruk (boliger).

## 6 Grunnforurensning og forurensede sedimenter

Anleggsarbeidene skal være innrettet slik at det ikke finner sted utslipp til grunnen som kan medføre nevneverdige skader eller ulemper for miljøet.

Bane NOR plikter å holde løpende oversikt over eksisterende forurenset grunn på anleggsområdet og forurensede sedimenter utenfor, herunder faren for spredning, samt vurdere behovet for undersøkelser og tiltak. Er det grunn til å anta at ytterligere undersøkelser eller andre tiltak vil være nødvendig, skal forurensningsmyndigheten varsles om dette.

### 6.1 Gjennomføring av tiltak i forurenset grunn

Tiltakene skal gjennomføres i henhold til gjeldende regelverk, kravene i denne tillatelsen, og for øvrig i samsvar med oversendte tiltaksplaner for områdene:

- Tiltaksplan for forurenset grunn Moss Sentrum del II, 18.10.2018.
- Tiltaksplan for forurenset grunn, Moss Stasjon del II, 18.10.2018 med Risikovurdering forurenset grunn 08.04.2019
- Tiltaksplan for forurenset grunn Dilling-Såstad 17.09.2018

Til tiltaksområdet Moss Sentrum skal også høre område ved Circle K jf. tiltaksplan datert 10.09.2020, SMS-10-A-50005-00E.

Tillatelsens vilkår som gjelder for Moss Sentrum gjelder dermed også for dette området.

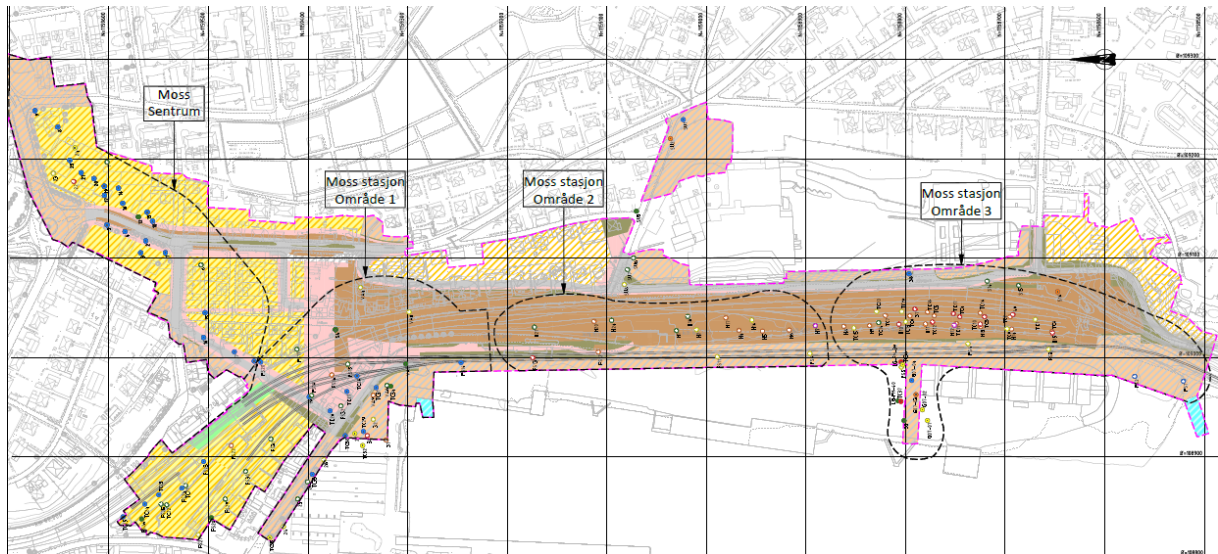
*Til tiltaksområdet Moss Sentrum skal også høre område ved Mossehallen jf. tiltaksplan datert 13.06.2022, SMS-10-A-50157.*

*Tillatelsens vilkår som gjelder for Moss Sentrum gjelder dermed også for dette området. Eventuelt anleggsvann fra området ved Mossehallen kan håndteres i henhold til vilkår 3.2.2.*

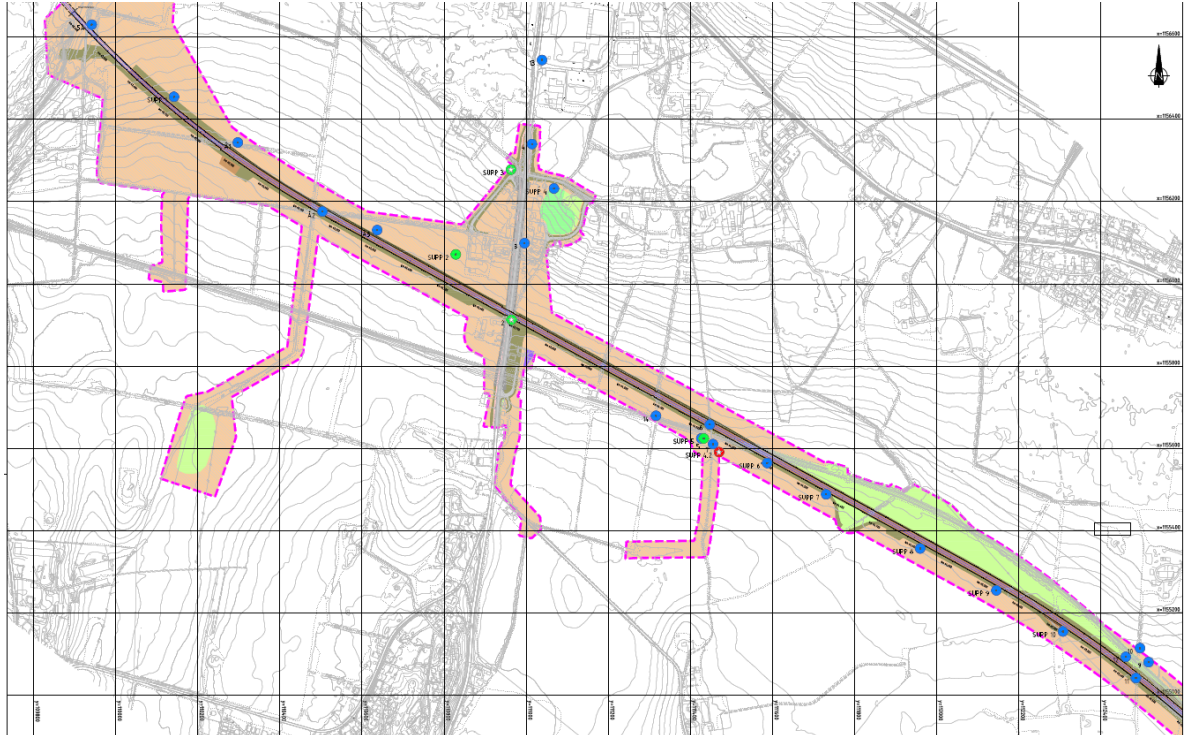
Delområdene Kransen og Nyqvistgården (mellomlagringsareal) hører til tiltaksområdet Moss Sentrum.

Delområdene Kleberget, Moss Stasjonsområde, Dagens togstasjon og Stasjonsområdet Øst hører til tiltaksområdet Moss Stasjon.

### *Oversiktskart tiltaksområde Moss Sentrum og tiltaksområde Moss Stasjon*



### Oversiktskart tiltaksområde Dilling-Såstad





### 6.1.1 For alle tiltaksområdene

Tiltaksområdene skal holdes inngjerdet under arbeidet, eller på annen måte hindre at området er tilgjengelig for allmennheten.

Tiltakshaver skal gjennomføre tiltak for å minimere tilstrømming av overflatevann til byggegrop.

Det skal iverksettes tilstrekkelige tiltak for å hindre at oppgraving, mellomlagring og annen håndtering av forurensede masser fører til at forurensning spres.

Forurensede masser skal holdes adskilt fra rene masser, og masser med ulik forurensningsgrad skal ikke blandes under gravearbeid, lagring eller frakt. Eventuell mellomlagring av forurenset jord skal skje innenfor tiltaksområdet.

Når det på grunn av områdestabiliteten er nødvendig for gjennomføring av anleggsarbeid, kan håndtering og mellomlagring av forurensede masser skje på tvers av tiltaksområdene Moss Sentrum og Moss Stasjon. Det vil si de to områdene kan i denne forbindelse benyttes som et tiltaksområde. Det er likevel ikke tillatt å permanent disponere forurensede masser fra det ene tiltaksområdet til det andre.

Alle forurensede masser som fjernes fra tiltaksområdet skal leveres et godkjent behandlingsanlegg eller deponi med tillatelse etter forurensningsloven.

Forurensede jordmasser i tilstandsklasse 1-3 kan omdisponeres innenfor tiltaksområdet på områder med lik eller høyere forurensningsgrad.

All prøvetaking, behandling og analyse skal utføres etter Norsk Standard (NS). Dersom NS ikke finnes, kan annen utenlandsk/internasjonalt standard benyttes. Laboratorier/tjenester med relevant akkreditering skal benyttes der dette er mulig.

Etter arbeidet må det tas representative jordprøver med kjemisk analyse for å dokumentere at gjenværende masser ikke er forurenset ut over akseptkriterier for området.

Dokumentasjon på mengder utkjørte masser og disponering av massene skal oversendes Statsforvalteren som en del av sluttrapporten, jf. pkt. 5.2.

Tiltakshaver skal registrere gravetiltakene i databasen Grunnforurensning. Databasen finnes på <http://grunn.miljodirektoratet.no/>. Tiltakshaver skal informere grunneieren(e) om registreringer.

Miljørådgiver skal følge opp prosjektet jevnlig for å sikre forsvarlig håndtering av forurenset grunn. Miljørådgiver skal delta på oppstartsmøte hvor tiltaksplanen skal gjennomgå med graveentreprenør.

Dersom det påtreffes avfall, skal avfallet sorteres ut og leveres til godkjent mottak.



For stoffer der det ikke er forskriftsfestede normverdier skal de normverdier brukes som er foreslått i Aquateam sin rapport 06-039<sup>4</sup> og Miljødirektoratets beregningsverktøy for risikovurdering av forurenset grunn SFT:99:01.

Normverdier for PAH-forbindelser, jf. beregningsverktøyet til Miljødirektoratets veileder 99:01, TA 1629/1999

Stoff	Normverdier (mg/kg)
Naftalen	0,8
Acenaftalen	0,8
Acenaften	0,8
Fenantren	0,8
Antracen	0,8
Fluoren	0,8
Fluoranten	1
Pyren	1
Benzo[a]antracen	0,03
Krysen	0,03
Benzo[b]fluoranten	0,01
Benzo[k]fluoranten	0,09
Benso(a)pyren	0,1
Indeno[1,2,3-cd]pyren	0,05
Dibenzo[a,h]antracen	0,05
Benzo[g,h,i]perylene	0,1
Sum PAH 16	2

### 6.1.2 Moss sentrum (Kransen)

Anleggsvann fra forurenset grunn skal håndteres iht. vilkår 3.1 og 3.3.

Det skal tas supplerende prøver iht. veiledende prøvetetthet gitt i Miljødirektoratets veileder TA 2553/2009 for å kartlegge eksisterende forurensning i områder hvor prøvetettheten er lav eller det er behov for avgrensning av forurensning.

Masser som overholder beregnede steds spesifikke akseptkriterier for PAHer jf. søknad av 17.07.2020 med tilhørende risikovurderinger kan bli liggende igjen og / eller omdisponeres innenfor tiltaksområdet.

Masser som er forurenset over tilstandsklasse 3 ved punkt FS 16 skal fjernes ned til ca. 3 m dyp.

---

<sup>4</sup> Weideborg, M. og Vik, E.A. (2007): Oppdatering av bakgrunnsdata og forslag til nye normverdier for forurenset grunn. Aquateam rapport 06-039.

### 6.1.3 Moss stasjon

Anleggsvann fra forurenset grunn skal håndteres iht. vilkår 3.1 og 3.3

Det skal tas supplerende prøver iht. veiledende prøvetetthet gitt i Miljødirektoratets veileder TA 2553/2009 for å kartlegge eksisterende forurensning i områder hvor prøvetettheten er lav eller det er behov for avgrensning av forurensning.

Masser som overholder beregnede stedspesifikke akseptkriterier for PAHer jf. søknad av 17.07.2020 med tilhørende risikovurderinger kan bli liggende igjen og / eller omdisponeres innenfor tiltaksområdet.

Masser skal tilfredsstillende tilstandsklasse 3 i øvre jordlag ned til minimum 1 m dyp. Vilåret gjelder for områder risikovurdert i dokumentet Risikovurdering forurenset grunn 08.04.2019. For øvrige områder gjelder akseptkriterier for området<sup>5</sup>.

Under 1 m dyp kan forurensete masser i tilstandsklasse 4 omdisponeres innenfor tiltaksområdet på områder med lik eller høyere forurensningsgrad, forutsatt at de dekkes med minst 1 m renere masser samt fast toppdekke<sup>6</sup>. Masser i tilstandsklasse 5 skal ikke omdisponeres, men kan bli liggende igjen under 1 m dyp hvis de ikke berøres av gravetiltaket, dvs. ikke blir gravd opp. Vilåret gjelder for områder risikovurdert i dokumentet Risikovurdering forurenset grunn 08.04.2019. For øvrige områder gjelder akseptkriterier for området<sup>7</sup>

Masser som er mer forurenset enn tilstandsklasse 5 eller er farlig avfall skal fjernes fra tiltaksområdet.

### 6.1.4 Dilling Såstad (Carlberg -Såstad)

For tiltak i forurenset grunn i området Dilling-Såstad gjelder denne tillatelsen for områder med planlagt arealbruk *industri og trafikkarealer*.

Det skal tas supplerende prøver iht. veiledende prøvetetthet gitt i Miljødirektoratets veileder TA 2553/2009 for å kartlegge eksisterende forurensning i områder hvor prøvetettheten er lav eller det er behov for avgrensning av forurensning.

Utbredelsen av forurensning i tilstandsklasse 4-5 og utbredelsen av forurensning med plantevernmidler skal undersøkes før massene graves opp.

Ballastpukk og grunn under eksisterende jernbanespor som er berørt av gravetiltaket skal prøvetas før videre håndtering.

---

<sup>5</sup> Akseptkriterier for planlagt arealbruk jf. TA-2553/2009

<sup>6</sup> F.eks. asfalt.

<sup>7</sup> Akseptkriterier for planlagt arealbruk jf. TA-2553/2009

Masser som er forurenset med plantevernmidler, som det ikke finnes normverdi eller tilstandsklasser for, skal graves opp og leveres til godkjent mottak/deponi. Alternativt kan det utarbeides stedspecifikke akseptkriterier for å la massene bli liggende igjen, som skal avklares med Statsforvalteren.

Masser med dieldrin inntil 0,05 mg/kg kan bli liggende igjen og / eller omdisponeres på arealer innenfor tiltaksområdet som allerede er forurenset med dieldrin.

Masser som overholder beregnede stedspecifikke akseptkriterier for PAHer jf. søknad av 17.07.2020 med tilhørende risikovurderinger kan bli liggende igjen og / eller omdisponeres innenfor tiltaksområdet.

Eventuelt anleggsvann fra forurenset grunn i tiltaksområdet Dilling-Såstad skal håndteres som avfall. Vannet kan suges opp med sugebil og leveres mottak med tillatelse til å ta det imot. Vannet tillates ikke sluppet til lokale resipienter.

## 6.2 Rapportering av tiltak i forurenset grunn

Det skal føres logg over resultater fra tiltakene og eventuelle uønskede hendelser og korrigerende tiltak.

Tiltakshaver skal registrere gravetiltakene i Miljødirektoratets database Grunnforurensning. Databasen finnes på <http://grunn.miljodirektoratet.no/>. Tiltakshaver plikter også å informere grunneiere om registreringer.

Det skal sendes en rapport til Statsforvalteren senest innen 3 måneder etter at et gravetiltak er avsluttet. Rapporten skal inneholde:

- Beskrivelse av tiltaket og utført arbeid.
- Beskrivelse av eventuelle avbøtende tiltak som er gjennomført for å hindre uheldig påvirkning på omgivelsene fra gjennomførte tiltak.
- Dokumentasjon på levering av masser til godkjent deponi etter forurensningsloven. Mengder og tidspunkt for levering må være inkludert.
- Dokumentasjon på hvordan eventuelt anleggsvann er håndtert.
- Dokumentasjon på at forurensete masser er fjernet til aksept for området jf. vilkår 6.1.
- Bekreftelse på registrering i databasen Grunnforurensning.

## 7 Kjemikalier

Med kjemikalier menes her kjemiske stoffer og stoffblandinger som brukes i virksomheten, både som råstoff i prosess og som hjelpekjemikalier, for eksempel begroingshindrende midler, fellingskjemikalier, vaskemidler, hydraulikkvæsker, brannbekjempningsmidler og annet som brukes på utstyr og anlegg.

For kjemikalier som benyttes på en slik måte at det kan medføre fare for forurensning, skal Bane NOR dokumentere at den har foretatt en vurdering av kjemikalienes helse- og miljøegenskaper på bakgrunn av testing eller annen relevant dokumentasjon, jf. også vilkår 2.6. om internkontroll.

Virksomheten plikter å etablere et dokumentert system for substitusjon av kjemikalier. Det skal foretas en løpende vurdering av faren for skadelige effekter på helse og miljø forårsaket av de kjemikalier som benyttes, og av om alternativer finnes. Skadelige effekter knyttet til produksjon, bruk og endelig disponering av produktet, skal vurderes. Der bedre alternativer finnes, plikter bedriften å benytte disse så langt dette kan skje uten urimelig kostnad eller ulempe.<sup>8</sup>

Stoffer alene, i stoffblandinger og/eller i produkter, skal ikke framstilles, bringes i omsetning, eller brukes uten at de er i overensstemmelse med kravene i REACH-regelverket<sup>9</sup> og andre regelverk som gjelder for kjemikalier.

## 8 Massehåndtering

Masser fra prosjektet skal håndteres i henhold til gjeldende regelverk.

Masser som er forurenset over normverdier for forurenset grunn skal håndteres i henhold til punkt 6.

Jord- og steinmasser som ikke er forurenset og som ikke utnyttes innenfor prosjektet vil normalt være næringsavfall. Massene skal leveres til gjenvinning eller til deponering på et lovlig avfallsanlegg.

Tiltakshaver skal gjennomføre nødvendige tiltak for å hindre spredning og etablering av uønskede fremmede arter<sup>10</sup>.

Tiltakshaver skal dokumentere disponering av masser fra prosjektet. Det skal oppgis masser som er kjørt ut av tiltaksområdet for gjenvinning eller til godkjent avfallsanlegg med tillatelse etter forurensningsloven. Leveringssted, mengde, tidspunkt for levering skal angis. Både disponering av rene masser og forurensete masser skal dokumenteres, og rapporteres iht. vilkår 6.2 og 10.3.

---

<sup>8</sup> Jf. Produktkontrolloven av 11.06.1979 nr. 79 § 3a

<sup>9</sup> Forskrift om registrering, vurdering, godkjenning og begrensning av kjemikalier (REACH) av 30. mai 2008.

<sup>10</sup> Jf. Artsdatabanken (2018). Fremmedartslista 2018. Listen finnes på [www.artsdatabanken.no](http://www.artsdatabanken.no).

## 9 Avfall

### 9.1 Generelle krav

Bane NOR plikter så langt det er mulig uten urimelige kostnader eller ulemper å unngå at det dannes avfall som følge av virksomheten. Særlig skal innholdet av skadelige stoffer i avfallet søkes begrenset mest mulig.

Bane NOR plikter å sørge for at all håndtering av avfall, herunder farlig avfall, skjer i overensstemmelse med gjeldende regler for dette fastsatt i eller i medhold av forurensningsloven, herunder avfallsforskriften<sup>11</sup>.

### 9.2 Håndtering av farlig avfall

Virksomheten skal håndtere farlig avfall i tråd med avfallsforskriften kapittel 11 om farlig avfall.

Farlig avfall som blir lagret i påvente av levering/henting skal lagres på en slik måte at det ikke fører til avrenning til grunn, overflatevann eller avløpsnett.

Lagret farlig avfall skal være merket og skal ikke blandes sammen med annet avfall. Lagring skal foregå i tett container eller under tak på fast dekke. Lagret skal være sikret mot uvedkommende.

Farlig avfall skal leveres videre til godkjent mottak eller behandlingsanlegg minst en gang per år. Farlig avfall skal deklarerer på [www.avfallsdeklarering.no](http://www.avfallsdeklarering.no).

### 9.3 Slam fra sandfang og renseinstallasjoner

Slam fra rensesanlegg og sandfang o.l. skal analyseres og leveres til godkjent mottak.

## 10 Utslippskontroll, resipientovervåking og rapportering til Statsforvalteren

### 10.1 Utslippsmålinger

Bane NOR skal kontrollere og dokumentere sine utslipp ved å gjennomføre målinger av utslipp til vann, utslipp av støy og støv. Med målinger menes prøvetaking, analyse og/eller beregning. Målinger skal utføres slik at de blir representative for virksomhetens faktiske utslipp.

Målinger av utslipp til vann skal som minimum omfatte:

- Komponenter som er regulert gjennom grenseverdier
- Kontinuerlig måling av vannmengder, pH og turbiditet

---

<sup>11</sup> Forskrift om gjenvinning og behandling av avfall (avfallsforskriften) av 01.06.2004, nr. 930

- Nitrogen (totalnitrogen, ammonium og nitrat)

Målinger på krom skal gjøres på krom (tot), krom (III) og krom (VI).

For anleggsvann hvor det ikke er satt grenseverdier for arsen, bly, kadmium, krom, kvikksølv, kobber, sink og PAH skal det gjennomføres målinger for å verifisere at vannet ikke er forurenset av nevnte stoffer.

Prøvetaking og analyser skal foregå etter Norsk Standard (NS) der dette er mulig og laboratorier som benyttes skal være akkreditert for analysene.

Målinger skal utføres slik at de blir representative for virksomhetens faktiske utslipp. Det skal utarbeides et måleprogram som inngår i bedriftens dokumenterte internkontroll. Måleprogrammet skal beskrive målemetoder og frekvenser. Valg av målemetoder og frekvenser må begrunnes.

Program for målinger av utslipp til vann skal utarbeides av Bane NOR og bekreftelse på at dette er gjort skal sendes Statsforvalteren senest en måned før anleggsstart.

## 10.2 Miljøovervåking

### 10.2.1 Overvåking av resipienter

Bedriften skal sørge for overvåking av mulige miljøeffekter av virksomheten. Dette gjelder i den grad det er aktuelt mulige effekter på:

- vann og sedimenter
- støy/rystelser
- støv – nedfallsstøv og svevestøv.
- grunn

### 10.2.2 Overvåking av vann

Bane NOR skal overvåke følgende resipienter/berørte vann.

- Molbekktjern
- Mossesundet
- Verlebukta
- Gunnarsbybekken

Overvåking av resipienter skal foregå minimum et år etter anleggsslutt, eller lengre hvis det etter et år ikke er klarlagt at tilstanden er tilbake til førtilstanden.

Hensikten med overvåkingen er bl.a. å

- kontrollere at avbøtende tiltak fungerer etter hensikten,
- avdekke eventuelle uønskede effekter,
- dokumentere at kravene i utslippstillatelsen overholdes,

- dokumentere at vannforekomstene ikke har endret tilstandsklasse som følge av anleggsvirksomheten,
- sette i verk strakstiltak ved behov.

Bane NOR skal utarbeide et overvåkingsprogram som er i tråd med kravene i vannforskriften og som er tilstrekkelig for å dokumentere at kravene i denne tillatelsen overholdes. Dette innebærer overvåking i forkant, under og etter tiltaksgjennomføringen. Det er utarbeidet veiledere for vannovervåking etter kravene i vannforskriften og siste oppdaterte veileder skal til enhver tid benyttes. Miljøovervåkingsprogrammet skal inneholde parametere som det er stilt grenseverdier for i tillatelsen, andre relevante parametere og kvalitetselement i tråd med vannforskriften. Valg av målemetoder, frekvenser og prøvepunkter skal begrunnes. Alle prøvepunkter må angis på kart.

Det skal inngå referansestasjoner hvor referanseverdier måles samtidig som tiltaket pågår. På referansestasjoner forventer vi ikke påvirkning fra anleggsarbeidene.

Program for overvåking av vannresipienter skal utarbeides av Bane NOR og bekreftelse på at dette er gjort skal sendes Statsforvalteren senest en måned før anleggsstart.

Overvåkingsdata skal registreres i databasen Vannmiljø (<http://vannmiljo.miljodirektoratet.no/>) innen 1. mars året etter at undersøkelsen er gjennomført. Data rapporteres på Vannmiljø's importformat. Importmal og oversikt over hvilken informasjon som skal registreres i henhold til Vannmiljø's kodeverk finnes på <http://vannmiljokoder.miljodirektoratet.no>.

### 10.3 Rapportering til Statsforvalteren

Resultater fra utslippskontroll og resipientovervåking skal rapporteres til Statsforvalteren.

Alvorlige avvik i forhold til utslippstillatelsen skal straks meldes til Statsforvalteren.

Tiltakshaver skal uten opphold varsle Statsforvalteren om alle unormale forhold som har, eller kan få forurensningsmessig betydning.

#### 10.3.1 Årsrapport

Det skal utarbeides årsrapporter som omfatter resultat fra utslippskontrollen og overvåkingen. Årsrapportene skal sendes til Statsforvalteren innen 1. mars.

Årsrapport skal inneholde:

- Gjennomgang av fremdrift og beskrivelse av hvor arbeidet har foregått i aktuell periode.
- Resultater fra utslippskontroll og resipientovervåking, vurderinger av resultatene.
- Hendelser/avvik knyttet til ytre miljø og tiltak som har blitt gjennomført.

### 10.3.2 Sluttrapport

Innen 18 mnd. etter avsluttet prosjekt (SMS 2A) skal Bane NOR utarbeide en sluttrapport som skal inneholde:

- Beskrivelse av gjennomført prosjekt, utslipp og avbøtende tiltak. Utslipp og påvirkninger skal beskrives for vann, luft (støy/rystelser og støv) grunn og sedimenter der det er aktuelt.
- Faglig begrunnede vurderinger av utslippsmengder for komponenter som regulert i punkt 3 i denne tillatelsen.
- Oppsummering av status/tilstand for berørte vannmiljøer og dokumentasjon på at tilstanden i vannmiljøene er tilbake i førtilstanden.
- Beskrivelse av avvik fra tillatelsen, årsak og avbøtende tiltak.

Rapportering av tiltak i forurenset grunn gjøres iht. vilkår 6.2.

## 11 Forebyggende og beredskapsmessige tiltak mot akutt forurensning

### 11.1 Etablering av beredskap

Virksomheten skal etablere og vedlikeholde en beredskap mot akutt forurensning. Beredskapen skal være tilpasset den miljørisikoen som virksomheten til enhver tid representerer, jf. tillatelsens punkt 2.6.1. Beredskapen mot akutt forurensning skal øves.

### 11.2 Varsling av akutt forurensning

Akutt forurensning eller fare for akutt forurensning skal varsles etter gjeldene forskrift<sup>12</sup>. Virksomheten skal også så snart som mulig underrette Statsforvalteren i slike tilfeller.

## 12 Undersøkelser og utredninger

### 12.1 Utarbeidelse av støyutredning

Bane NOR skal utarbeide støyutredning med relevante støysonekart for anleggsarbeidene.

Støyutredningen skal oppdateres i forkant av nye støyende aktiviteter, senest 3 uker før aktuelle arbeider starter.

---

<sup>12</sup> Forskrift om varsling av akutt forurensning eller fare for akutt forurensning av 9. juli 1992 nr. 1269



## 12.2 Utarbeidelse av grunnlag for utslipp av anleggsvann fra dagsone Rygge til Verlebukta etter 01.05.2024

Bane NOR skal utarbeide et grunnlag for vurdering av fortsatt utslipp av anleggsvann fra dagsone Rygge til Verlebukta etter 01.05.2024. Dette må inneholde:

- Beregninger av utslippets spredning, med samlet virkning av utslippsvann fra Sentrum og Rygge
- Nærmere vurdering av konsekvenser for miljøet i Verlebukta.

Grunnlaget for vurdering av fortsatt utslipp av anleggsvann fra dagsone Rygge til Verlebukta skal sendes til Statsforvalteren i form av en ordinær, fullstendig søknad, innen 01.02.2024.

## 13 Tilsyn

Bane NOR plikter å la representanter for forurensningsmyndigheten eller de som denne bemyndiger, føre tilsyn med anleggene til enhver tid.

## VEDLEGG 1

### Liste over prioriterte miljøgifter, jf. punkt 2.1.

Utslipp av disse komponenter er bare omfattet av tillatelsen dersom dette framgår uttrykkelig av vilkårene i pkt. 3 flg.

#### Metaller og metallforbindelser:

	<b>Forkortelser</b>
<b>Arsen</b> og arsenforbindelser	As og As-forbindelser
<b>Bly</b> og blyforbindelser	Pb og Pb-forbindelser
<b>Kadmium</b> og kadmiumforbindelser	Cd og Cd-forbindelser
<b>Krom</b> og kromforbindelser	Cr og Cr-forbindelser
<b>Kvikksølv</b> og kvikksølvforbindelser	Hg og Hg-forbindelser

#### Organiske forbindelser:

<b>Bromerte flammehemmere</b>	<b>Vanlige forkortelser</b>
Penta-bromdifenyleter (difenyleter, pentabromderivat)	Penta-BDE
Okta-bromdifenyleter (defenyleter, oktabromderivat)	Okta-BDE, octa-BDE
Deka-bromdifenyleter (bis(pentabromfenyl)eter)	Deka-BDE, deca-BDE
Heksabromcyclododekan	HBCDD
Tetrabrombisfenol A (2,2',6,6'-tetrabromo-4,4'-isopropyliden difenol)	TBBPA

#### Klorerte organiske forbindelser

Dekloran pluss (syn og anti isomere former)	DP (syn-DP, anti DP)
1,2-Dikloreten	EDC
Klorerte dioksiner og furaner	Dioksiner, PCDD/PCDF
Heksaklorbenzen	HCB
Kortkjedete klorparafiner C <sub>10</sub> -C <sub>13</sub> (kloralkaner C <sub>10</sub> -C <sub>13</sub> )	SCCP
Mellomkjedete klorparafiner C <sub>14</sub> -C <sub>17</sub> (kloralkaner C <sub>14</sub> -C <sub>17</sub> )	MCCP
Klorerte alkylbenzener	KAB
Pentaklorfenol	PCF, PCP
Polyklorerte bifenyler	PCB
Triklorbenzen	TCB
Tetrakloreten	PER
Triklloreten	TRI
Trikloran (2,4,4'-Triklor-2'-hydroksydifenyleter)	TCS
Tris(2-kloretyl)fosfat	TCEP

#### Enkelte tensider

Ditalg-dimetylammoniumklorid	DTDMAC
Dimetyldioktadekylammoniumklorid	DSDMAC
Di(hydrogenert talg)dimetylammoniumklorid	DHTMAC

#### Nitromuskforbindelser

Muskxilen	
-----------	--

#### Alkylfenoler og alkylfenoletoksyliater

Nonylfenol og nonylfenoletoksyliater	NF, NP, NFE, NPE
Oktylfenol og oktylfenoletoksyliater	OF, OP, OFE, OPE

4-heptylfenoler (forgrenet og rettkjedet)	4-HPbl
4-tert-pentylfenol	4-t-PP
4-tert-butylfenol	4-t-BP
Dodecylfenol m. isomerer	DDP
2,4,6 tri-tert-butylfenol	TTB-fenol

#### **Per- og polyfluorerte alkylforbindelser (PFAS)**

Perfluoroktansulfonsyre (PFOS), inkl. salter av PFOS og relaterte forbindelser	PFOS, PFOS-relaterte forbindelser
Perfluorheksansulfonsyre (PFHxS), inkl. salter av PFHxS og relaterte forbindelser	PFHxS, PFHxS-relaterte forbindelser
Perfluorobutansulfonsyre (PFBS), inkl. salter av PFBS og relaterte forbindelser	PFBS, PFBS-relaterte forbindelser
Perfluoroktansyre	PFOA
Langkjedete perfluorerte karboksylsyrer C9-PFCA – C14-PFCA	PFNA, PFDA, PFUnDA, PFDoDA, PFTrDA, PFTeDA

#### **Tinnorganiske forbindelser**

Tributyltinnforbindelser	TBT
Trifenyltinnforbindelser	TFT, TPT
Dibutyltinnforbindelser	DBT
Dioktyltinnforbindelser	DOT

<b>Polysykliske aromatiske hydrokarboner</b>	PAH
--	-----

#### **Ftalater**

Dietylheksylftalat (bis(2-etylheksyl)ftalat)	DEHP
Benzylbutylftalat	BBP
Dibutylftalat	DBP
Diisobutylftalat	DIBP

<b>Bisfenol A</b>	BPA
-------------------	-----

#### **Siloksaner**

Dodekametylsykloheksasiloksan	D6
Dekametylsyklopentasiloksan	D5
Oktametylsyklotetrasiloksan	D4

#### **Benzotriazolbaserte UV-filtre**

2-Benzotriazol-2-yl-4,6-di-tert-butylphenol	UV-320
2,4-di-tert-butyl-6-(5-chlorobenzotriazol-2-yl)phenol	UV-327
2-(2H-benzotriazol-2-yl)-4,6-ditertpentylphenol	UV-328
2-(2H-Benzotriazol-2-yl)-4-(tert-butyl)-6-(sec-butyl)phenol	UV-350



BANE NOR SF  
Postboks 4350  
2308 HAMAR  
Att. Ingunn Biørnstad

Saksbehandler, innvalgstelefon  
Martina Vestgård, tlf. 69 24 75 17

---

**Fylkesmannen i Oslo og Viken har ferdigbehandlet søknaden fra Bane NOR SF, og gir tillatelse etter forurensningsloven til anleggsarbeid i totalentreprise for underbygning av nytt dobbeltspor – Sandbukta – Moss – Såstad. Dette gjelder med unntak for utslipp av anleggsvann fra tunneldriving til Gunnarsbybekken, jf. vedtak om avslag 01.03.2019.**

**Tillatelsen med tilhørende vilkår følger vedlagt.**

**Fylkesmannen fatter vedtak om gebyr på kr 328 100,- for behandling av saken.**

**Vedtak om tillatelse og gebyrfastsettelse kan påklages av berørte parter eller andre med rettslig klageinteresse innen 3 uker**

---

Vi viser til søknad mottatt 19.09.2018 om tillatelse til virksomhet etter forurensningsloven, møte 06.03.2019, supplerende informasjon 10.04.2019, tilleggsøknad 26.04.2019 om tunneldrivevann til MOVAR sitt renseanlegg og til sakens øvrige dokumenter.

Fylkesmannen behandler saken som rett forurensningsmyndighet for anleggsarbeid.

### **Bakgrunn og søknad**

Bane NOR SF skal bygge nytt dobbeltspor for jernbane gjennom Moss og Rygge kommuner. Bane NOR planlegger og bygger på bestilling av Stortinget som har vedtatt nasjonal transportplan (NTP) 2018-2029<sup>1</sup>. Prosjektet har godkjent områdereguleringsplan, vedtatt i Moss kommune og Rygge kommune 14.11.2016, jf. 12.12.2016.

Bane NOR SF søker om tillatelse etter forurensningsloven i forbindelse med totalentreprise for underbygning av nytt dobbeltspor Sandbukta – Moss – Såstad, SMS 2A.

Arbeidene omfatter 10,3 km dobbeltsporet jernbane med en 2,7 km lang tunnel under Moss by, nytt stasjonsområde ved Moss havn og en 2,3 km lang tunnel Kleberget – Carlberg. Larkollveien i Rygge vil bli lagt i kulvert under nytt dobbeltspor. Arbeidene omfatter også beredskapstunneler, beredskapsvei fra Verket på gammel jernbanetrasé og tilbakeføring av anleggsvei i Mosseskogen til turvei. I tillegg inngår fjerning av gammelt jernbanespor når togtrafikken er etablert på nytt spor i

---

<sup>1</sup> Meld. St. 33 (2016-2017) Nasjonal transportplan 2018-2029)



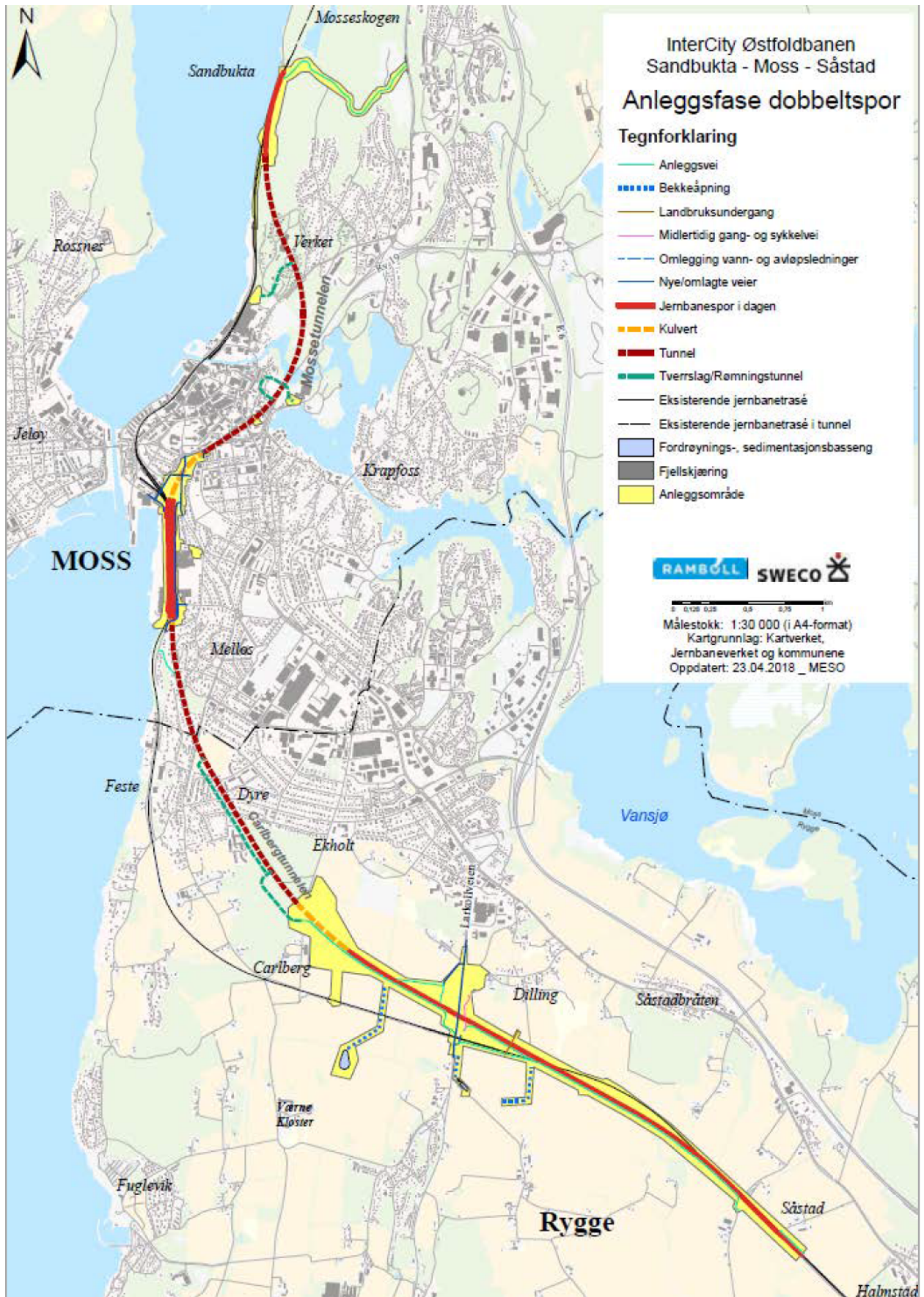
entreprisen, men eventuell forurensning fra dette er ikke beskrevet i søknaden og inngår ikke i denne tillatelsen. Jernbanetekniske arbeider (spor, kontaktledning, el og tele) inngår ikke i totalentreprisen. Bane NOR forventer ikke forurensende utslipp fra jernbanetekniske entrepriser.

Anleggsarbeidene vil medføre støy, vibrasjoner, støv og utslipp av anleggsvann. Bane NOR søker om utslipp av rensed anleggsvann til Mossesundet, Verlebukta og Gunnarsbybekken.

Utslippsvann fra anleggsarbeidene vil inneholde bl.a. suspendert stoff/partikler og nitrogen. Utslippsvann til Verlebukta vil i tillegg inneholde tungmetaller, olje og PAH på grunn av at tiltaket flere steder innebærer graving i forurensede masser. Bane NOR søker om grenseverdier for utslipp til vann.

Bane NOR planlegger å gjennomføre tiltak for å redusere utslippene og vil overvåke miljøet i resipientene.

Den delen av søknaden som gjelder utslipp av tunneldrivevann til Gunnarsbybekken ble avslått i Fylkesmannens vedtak 01.03.2019. Bane NOR har klaget på vedtaket og saken er under behandling. I avvente på endelig vedtak gjeldende tunneldrivevann til Gunnarsbybekken søker Bane NOR om utslipp av tunneldrivevann til kommunalt spillvannnett i Rygge kommune. Tilleggssøknad av 26.04.2019 inneholder utkast til avtale med MOVAR/Rygge kommune med aktuelle påslippskrav.



Nytt dobbeltspor Sandbukta-Moss -Såstad, oversiktsbilde fra søknaden.



## Høring

Utslippssøknaden fra Bane NOR har vært på offentlig høring i tidsrommet 02.11.2018 til 15.12.2018. Høringen ble kunngjort i Moss Avis og Dagsavisen Østfold og ble lagt ut på Fylkesmannen sine nettsider. Søknaden ble også sendt direkte til aktuelle myndigheter og organisasjoner. Det ble avholdt offentlig høringsmøte 14.11.2018.

Vi har mottatt 13 høringsuttalelser, fra:

- Norges vassdrags- og energidirektorat
- Torodd Hauger
- Sverre Been, m.fl. grunneiere, naboer og oppsittere langs Gunnarsbybekken
- Østfold Fylkeskommune
- Kystverket Sørøst
- Forum for natur- og friluftsliv Østfold
- Norges miljøvernforbund
- Moss og Omegn Tenkepark
- Landskapsvernets Venner Rygge
- Moss kommune
- Rygge kommune
- Moss og Omegn Jeger- og Fiskerforening
- Østre Årefjord Velforening

Bane NOR har sendt kommentar til høringsuttalelsene 23.01.2019. Nedenfor gjengis en oppsummering av høringsuttalelsene og kommentarer fra Bane NOR. Flere av uttalelsene omhandler samme temaer og oppsummeringen er derfor gjort med utgangspunkt i aktuelle temaer.

### **Verneverdier ved Gunnarsbybekken**

*Torodd Hauger, Sverre Been mfl. grunneiere, naboer og oppsittere langs Gunnarsbybekken, Moss og Omegn Tenkepark, Landskapsvernets venner Rygge, Moss og omegn Jeger- og Fiskerforening og Østre Årefjord velforening* tar opp verneverdier ved Gunnarsbybekken, som inngår i landskapsvern og naturreservat og som er gytebekk for sjøørret.

Bane NOR beskriver i sin kommentar verneverdier ved Gunnarsbybekken, og at det i forskriften om vern av Værne kloster og Klosteralléen biotopvernområdet er listet opp hva forvaltningsmyndigheten etter søknad kan gi tillatelse til. Dette inkluderer utvidelse eller omlegging av eksisterende jernbanetrasé. Fylkesmannen i Østfold ga i brev 21.9.2016 tillatelse til bygging av ny jernbanetrasé gjennom Værne Kloster landskapsvernområde og fastslo vilkår for tilhørende anleggsarbeid.

### **Virkninger på biologien i Gunnarsbybekken og Årefjorden fra anleggsvann med partikler, nitrogen og andre stoffer**

*Sverre Been mfl. grunneiere, naboer og oppsittere langs Gunnarsbybekken, Forum for natur og friluftsliv Østfold, Miljøvernforbundet, Moss og Omegn Tenkepark, Landskapsvernets venner Rygge, Moss og omegn Jeger- og Fiskerforening og Østre Årefjord velforening* uttrykker bekymring for virkninger på biologien i Gunnarsbybekken fra anleggsvann med partikler, nitrogen og andre stoffer. Bekymringene gjelder sjøørret og annet liv i vannet, men også insekts- og fugleliv ved bekken. Uttalelsene konkluderer enten i at det ikke bør være utslipp av anleggsvann til Gunnarsbybekken, alternativt bes det om flere



tiltak/strengere krav til rensing, overvåking og kompensierende tiltak. Det er også bekymringer knyttet til naturverdier og friluftssinteresser ved Årefjorden.

*Rygge kommune* forutsetter at utslipp fra Bane NOR ikke svekker vannkvaliteten eller miljøet i Gunnarsbybekken.

*Fylkeskommunen i Østfold* forutsetter at Fylkesmannen tar hensyn til vannforekomstens miljøtilstand og muligheten for å oppnå god økologisk tilstand når det skal settes krav i utslipstillatelsen.

Bane NOR skriver blant annet at det må påregnes noe påvirkning på biologien i Gunnarsbybekken i anleggsperioden, men at de omsøkte grenseverdiene er satt for å minimere dette og sikre at det ikke blir varige endringer som er i strid med verneformålene. Eventuelle effekter på Gunnarsbybekken vil bli avdekket gjennom oppfølging og overvåking. Basert på resultatene vil det fortløpende vurderes behov for å iverksette ytterligere avbøtende tiltak og eventuelt kompensierende tiltak/restaureringstiltak. Dagens naturlige variasjon i partikkelkonsentrasjon overgår omsøkt grenseverdi, men totalbelastningen vil øke. Dette kan påvirke begroingsalger, bunndyr og fisk negativt, samt andre grupper/arter som beiter på disse organismene.

Bane NOR viser til at det i søknaden er beskrevet at utslippet i Gunnarsbybekken vil bli fortynnet i slik grad at partikkelkonsentrasjonen ved utløpet til Årefjorden vil være så lav at den trolig ikke vil gi negative effekter på biologien. Naturtypene i Årefjorden er tilpasset et miljø med bunnsubstrat bestående av små partikler og vannmasser med tidvis høye partikkelkonsentrasjoner.

#### ***Påvirkning på vannmengder/vannbalanse Gunnarsbybekken/Evjeåa/grunnvann; oversvømmelser - erosjon/tørke/vanntemperatur mm.***

*Norges vassdrags- og energidirektorat* har vurdert midlertidig overføring av vann fra 6 % av Evjeåas nedbørfelt til Gunnarsbybekken som ikke konsesjonspliktig etter vannressursloven. *Moss og omegn jeger - og fiskerforening* er kritisk til overføringen av vann og er bekymret for at Evjeåa går tørr i løpet av sommeren. Foreningen uttrykker bekymring for at en vannmengde på 600 l/s (maks. ut av fordrøyningsbassenget) vil forårsake oversvømmelse og erosjon i Gunnarsbybekken. De uttrykker også bekymring over løsningen med et fordrøyningsbasseng, blant annet pga. vanntemperatur om sommeren og at rogn og yngel er følsomme for forhøyede vanntemperaturer. *Forum for natur og friluftsliv Østfold* spør hvilke konsekvenser en flom eller tørke vill få for bekken når den også belastes med forurenset utslipp.

Bane NOR viser til de hydrologiske og hydrogeologiske vurderingene utført av Rambøll Sweco og vurdering fra NVE og skriver at en reduksjon av vannføringen i Evjeåa på 6% og en tilsvarende økning av vannføringen i Gunnarsbybekken vil ha liten betydning for disse vassdragene. Bane NOR påpeker at den oppgitte kapasitet på 600 l/s ikke er en normalsituasjon. Denne oppgitte verdi er styrt av reguleringsplanen og de bestemmelser som er gitt. I tillegg er den gitt av hva som er kapasiteten til dagens kulvert.

#### ***Kompensierende tiltak ved Gunnarsbybekken etter anleggsperiodens slutt***

*Torodd Hauger* mener at hvis Bane NOR skal slippe anleggsvann til Gunnarsbybekken må de også gjøre tiltak for å bedre forholdene i Gunnarsbybekken, for eksempel gjenåpning av bekkelukkinger, etablering av gode gyteforhold for sjøørret. *Moss og omegn jeger - og fiskerforening* skriver at Bane NOR burde ha laget tiltaksplaner og satt av midler til å sette Gunnarsbybekken tilbake i så god tilstand som mulig.





Bane NOR skriver at behovet for kompensierende tiltak, og eventuelt tiltakstype og omfang, må vurderes som følge av funn under kontroll, oppfølging og overvåking. Det kan bli aktuelt med kompensierende tiltak både under og etter anleggsperioden. Kompensierende tiltak kan være å øke vannføringen ved behov, etablere fangdammer i og langs bekken, eller bedre gyteforholdene for sjøørret.

### ***Kontakt med lokale havnemyndigheter – utslippsledninger mm.***

Kystverket Sørøst gjør oppmerksom på at alle tiltak som kan påvirke sikkerheten eller framkommeligheten i sjø krever tillatelse etter havne- og farvannsloven.

Bane NOR opplyser at de har fortløpende kontakt med lokale havnemyndigheter, dvs. Moss Havn, om planlagte tiltak.

### ***Utslippsgrenser og utslippsreducerende tiltak***

Fylkeskommunen i Østfold forutsetter at Fylkesmannen tar hensyn til vannforekomstens miljøtilstand og muligheten for å oppnå god økologisk tilstand når det skal settes krav i utslippstillatelsen.

Moss kommune skriver blant annet at det må legges vekt på vannforekomstenes sårbarhet og deres evne til å tåle og restituere seg etter anleggsperioden.

Bane NOR skriver blant annet at for å minimere skader på ytre miljø vil BAT-prinsippet benyttes (best tilgjengelig teknologi). Dette innebærer at teknologien som brukes, for eksempel renseløsninger, skal gi minst mulig belastning på miljø.

### ***Oppfølging og overvåking***

Fylkeskommunen i Østfold forutsetter at Fylkesmannen tar hensyn til vannforekomstens miljøtilstand og muligheten for å oppnå god økologisk tilstand når det skal settes krav i utslippstillatelsen. *Forum for natur og friluftsliv Østfold* forventer at Fylkesmannen setter nødvendige krav til overvåking og at dette blir nøye fulgt opp.

Moss kommune ber Fylkesmannen å sikre et miljøovervåkingsprogram for en tilfredsstillende oppfølging av anleggsarbeidet både før, under og etter at arbeidet er ferdigstilt. De skriver også at overvåkingsresultatene bør gjøres fortløpende kjent for allmenheten.

Bane NOR skriver at ved å utføre overvåking av de berørte resipientene vil de kunne fange opp endringer i miljøtilstanden på et tidlig stadium, slik at de kan iverksette nødvendige tiltak for å fjerne eller redusere påvirkningsfaktoren, og dermed også minske restitusjonstiden.

### ***Massehåndtering***

Norges miljøvernforbund ber Fylkesmannen å følge opp deponering av masser med tanke på at deponiene ikke skal ødelegge naturverdier. Moss kommune ber Fylkesmannen vurdere om søknaden bør inneholde mer spesifikke tiltak for massehåndtering.

Bane NOR skriver at masser kun skal deponeres i områder med tillatelse, dvs. godkjente mottak. Bane NOR krever at totalentreprenøren lager en plan for håndtering av alle typer av masser. Leverandøren skal også dokumentere mengder og levere lasslister for all masse som fraktes utav Selskapets Byggeplass.



### **Annet**

*Moss kommune* ber Fylkesmannen vurdere om søknaden bør inneholde mer spesifikke tiltak for å redusere utslipp til luft, støy og vibrasjoner.

*Forum for natur og friluftsliv Østfold* tar opp at konsekvensene av utslippene bør kartlegges spesielt med hensyn på torskebestanden i Oslofjorden

Her er det ikke gitt kommentarer fra Bane NOR.

### **Fylkesmannens kommentar til høringsuttalelser**

I denne tillatelsen legges det vekt på at tiltakene utføres på en måte som mest mulig reduserer ulempene for vannmiljøer og ulemper fra støy/rystelser og støv. Dette er hovedsakelig i samsvar med de høringsuttalelser som har kommet inn. Søknaden med tilhørende vedlegg og dokumenter, høringsuttalelser og Bane NOR sine kommentarer til høringsuttalelser ligger til grunn for Fylkesmannens vurderinger nedenfor.

### **Tilleggsøknad om utslipp av tunneldrivevann til kommunal spillvannsledning i Rygge kommune**

Bane NORs tilleggsøknad om utslipp av tunneldrivevann fra Carlberg tunnelen til kommunal spillvannsledning i Rygge kommune har ikke vært sendt på høring, Grunnen til dette er aktuelt tiltak er av mindre miljømessig betydning, samt at det haster å gi tillatelse. Vi viser i denne forbindelse til forvaltningsloven § 16 og jf. forurensningsforskriften § 36-9. Bane NOR har dokumentert at Rygge kommune, som eier aktuelt spillvannsnett, og MOVAR, som driver aktuelt avløpsrensaneanlegg dit vannet ledes, er kjent med søknaden.

## **Fylkesmannens vurdering**

### **Generelt**

Når forurensningsmyndigheten avgjør om tillatelse skal gis og fastsetter vilkårene etter § 16, skal det legges vekt på de forurensningsmessige ulemper ved tiltaket sammenholdt med de fordeler og ulemper som tiltaket for øvrig vil medføre.

Etter naturmangfoldloven § 7 skal prinsippene i lovens §§ 8 til 12 legges til grunn som retningslinjer ved utøving av offentlig myndighet. Disse rettsprinsippene omfatter vurdering i forhold til kunnskapsgrunnlaget, «føre-var-prinsippet», samlet belastning, miljøforsvarlige teknikker og at kostnader bæres av tiltakshaver.

Det er virkningene av den omsøkte virksomheten på det aktuelle stedet som er vurdert.

### **Lovgrunnlag og myndighet**

Etter forurensningsloven § 7 må ingen sette i verk noe som kan medføre fare for forurensning uten at det er lovlig etter unntaksbestemmelsene i lovens § 8 eller at tiltaket har en tillatelse etter lovens § 11. Fylkesmannen fatter vedtak i denne saken som rett myndighet for tillatelse til anleggsarbeider, jf. rundskriv T-3/12.



## Vurdering av forurensningspotensialet fra virksomheten

### Utslipp til vann – Mossesundet

#### *Mossesundet*

Bane NOR søker om utslipp til vann med to utslippspunkter i Mossesundet:

- Sandbukta: utslipp av anleggsvann fra dagsone og tunneldriving.
- Verket: utslipp av anleggsvann fra tunneldriving.

Det søkes om grenseverdier for suspendert stoff, olje, pH og krom. I tillegg vil det være utslipp av nitrogen.

Mossesundet vil være resipient for utslippene ved Sandbukta og Verket. Resipienten omfatter vannforekomsten Mossesundet indre (id.nr: 010120400-2-C) og Mossesundet ytre (id.nr: 0101020400-3-C). Mossesundet indre er klassifisert som sterkt modifisert. Økologisk tilstand er udefinert, men vann-nett oppgir moderat status for bløtbunnsfauna, god status for nitrogen og svært god status for klorofyll a. Den kjemiske tilstanden oppgis som dårlig. Mossesundet ytre har moderat økologisk tilstand, men med god status for bløtbunnsfauna og god status for nitrogen og klorofyll a. Den kjemiske tilstanden oppgis som dårlig.

Bane NOR har gjennomført resipientundersøkelser i Mossesundet hvor bløtbunnsfauna, miljøgifter i sediment, ålegrasforekomster, hydrografi og turbiditet har blitt dokumentert. Det er utført modellsimuleringer av utslippenes innlagring, fortykning og innblanding i resipienten. Vi har også benyttet nettbaserte databaser (vann-nett og naturbase) og vi anser at kunnskapen om berørt område og dets biologiske mangfold er tilstrekkelig i forhold til sakens karakter.

Det er flere forekomster av ålegrassamfunn i området. Ålegrasenger har stor verdi som habitat for planter og dyr er viktig oppvekstområde for yngel av torsk, ål og flere andre arter. Det er registrert et gyteområde for fisk og et gyteområde for torsk i Mossesundet. Ålegrasenger i Mossesundet er undersøkt i forbindelse med forberedende arbeider, der undersøkelsen i 2018 viste at engene var i god tilstand og svært god tilstand<sup>2</sup>. Ingen av engene var i dårligere tilstand 2018 enn 2017.

#### *Vurdering av utslipp til Mossesundet*

Bane NOR opplyser at konsentrasjonen av suspendert stoff vil fortynnes raskt i vannmassene og ikke vil forårsake negative økologiske effekter. Sedimentasjon av partikler på dypt vann forventes også å være langt under mengder som vil gi negative effekter for bløtbunnsfauna.

Suspenderte partikler kan skygge for lysinstråling og ålegras er følsom for lysmangel og blakking av vannet i vekstsesongen. Simuleringer av omsøkte utslipp basert på et utslippspunkt på 15 m dyp viser at utslippsvannet ved Sandbukta i en avstand på 7-20 m fra utslippspunktet vil innlagres på 7-13 m vanndyp. Tilsvarende simuleringer av utslippet ved Verket tilsier at utslippsvannet i en avstand av 7-20 m fra utslippspunktet vil innlagres på 5-13 m vanndyp. I Mossesundet ligger ålegrasforekomstene i hovedsak grunnere enn 5 m og forventes ikke bli negativt påvirket av lysmangel eller sedimentasjon av partikler. Det er flere registrerte forekomster av ålegras langs østsiden i Mossesundet. Vi mener at Bane NOR ved modellberegninger av utslippets innlagring og sedimentasjon har sannsynliggjort at ålegrasengene ikke vil forringes av tiltaket. Bane NOR har

---

<sup>2</sup> Temanotat – Økologisk tilstandsklassifisering av ålegras høst 2018, Rambøll Sweco, 13.02.2019.



opplyst at partikler fra tunnelarbeider hovedsakelig er steinstøv, og at geologiske undersøkelser viser at berggrunnen her ikke vil gi utslipp av metaller. Det vil derfor ikke være nødvendig å redusere suspendert stoff lavere enn til omsøkt grenseverdi for å hindre utslipp av metaller som binder til partikler. På denne bakgrunn mener vi at omsøkt grenseverdi for suspendert stoff på 400 mg/l kan aksepteres.

Utslippsvannet fra tunneldriving vil inneholde nitrogen fra uomsatt sprengstoff. Nitrogen i form av ammonium vil i vannmiljø med høy pH omdannes til giftig ammoniak. Dette vil reduseres gjennom pH-justering av utslippsvannet. Nitrogen i form av nitrat og ammonium er også næringsstoff og utslipp kan føre til eutrofiering i vannmiljøer hvor nitrogen er vekstbegrensende. Det kommer ikke frem av søknaden om det er nitrogen, fosfor eller begge som er vekstbegrensende i Mossesundet men vanligvis har fosfor større betydning nær kysten mens nitrogen er vekstbegrensende lenger ut i havet. Det forventes at utslippet i perioder vil forringe miljøstanden for nitrogen mer enn 1 km fra utslippspunkt. Bane NOR redegjør for at utslippsvannet vil innlagres på et dyp hvor det foregår lite planteplanktonvekst. Vi mener at utslippet vil være akseptabelt i forhold til nærmiljøet.

Det er søkt om grenseverdi for olje i utslippsvannet på 50 mg/l. Olje inneholder flere giftige stoffer som kan gi skadevirkninger på levende organismer. Det er i dag vanlig med strengere grenseverdier enn 50 mg/l for olje i utslipp til vann fra anleggsvirksomhet og vi mener at det ikke er problematisk å overholde en grenseverdi på 10 mg/l. I tråd med prinsippet om beste tilgjengelige teknikker setter vi dette som krav i tillatelsen.

Tunnelvann forventes å kunne inneholde krom (VI), sannsynligvis fra bruk av sprøytebetong. Det er begrenset kunnskap om kilder og forventede utslipp av krom (VI) i tunnelvann og Bane NOR har i temanotat *Vurderinger av seksverdig krom i tunnelvann* foreslått at det ikke settes absolutte grenseverdier, men at det settes opp et kartleggingsprogram for å sette opp kilder og mengder av krom (III) og krom (VI). Krom (VI) er giftig og kreftfremkallende og er et av stoffene på den nasjonale prioritetslisten over stoffer som utgjør en alvorlig trussel mot helse og miljø. Stoffene på prioritetslisten omfattes av et nasjonalt mål om stanse utlippene innen 2020<sup>3</sup>. Fylkesmannen mener at utslipp av krom skal reguleres med grenseverdi, og Bane NOR har i brev 10.04.2018 søkt om grenseverdi for krom på 36 µg/l for utslipp til Mossesundet. Dette er samme grenseverdi som det tidligere er søkt om for utslipp til Verlebukta, og som også var grenseverdi for utslipp til Verlebukta fra forberedende arbeider (SMS 5). 36 µg/l er den konsentrasjon som utgjør øvre grense for tilstandsklasse III for krom i kystvann<sup>4</sup>. Tilstandsklassene i kystvann er basert på toksisitetsdata for krom (VI)<sup>5</sup>. Vi mener at en grenseverdi på 36 µg/l for krom (tot) vil gi tilstrekkelig beskyttelse mot negative effekter av krom (VI).

Bane NOR beskriver i søknaden at det ved graving ved Verket skal vurderes om anleggsvann kan være forurenset med miljøgifter. Gravetiltak i forurenset grunn skal omsøkes på forhånd, og vi forutsetter at Bane NOR gjør dette i henhold til gjeldende regelverk.

Vi presiserer at graving i forurenset grunn ved Verket ikke er omsøkt og ikke omfattes av denne tillatelsen. Bane NOR skal søke Fylkesmannen om en egen gravetillatelse til dette.

---

<sup>3</sup> St.meld. nr. 14 (2006-2007) Sammen for et giftfritt miljø – forutsetninger for en tryggere fremtid

<sup>4</sup> Veileder 02:2018 Klassifisering av miljøtilstand i vann, Direktoratgruppen for gjennomføring av vannforskriften.

<sup>5</sup> Utkast til bakgrunnsdokument for utarbeidelse av miljøkvalitetsstandarder og klassifisering av miljøgifter i vann, sediment og biota, TA, 3001/2012, Klima- og forurensningsdirektoratet



For anleggsvann i gravegrop ved Verket med eventuell forurensning av miljøgifter fra forurenset grunn søker Bane NOR om grenseverdier lik øvre grense for tilstandsklasse III. Søknaden opplyser at aktuelle gravearbeider vil være av svært begrenset omfang. Vi mener at aktuelt utslipp vil være akseptabelt med de omsøkte grenseverdiene.

## Utslipp til vann Verlebukta

### *Verlebukta*

Bane NOR søker om utslipp av anleggsvann fra dagsone og tunneldriving til et utslippspunkt i Verlebukta. Anleggsvann fra dagsone vil delvis komme fra graving i forurenset grunn.

Det søkes om grenseverdier for suspendert stoff, olje, pH, flere organiske miljøgifter og metaller inkludert krom. I tillegg vil det være utslipp av nitrogen.

Resipient for anleggsvann fra anleggsområde Moss stasjon vil være Verlebukta ved Moss havn. Verlebukta tilhører den store vannforekomsten Midtre Oslofjord-Øst (id-nummer: 0101020200-1-C) i vannregion Glomma, jf. Vann-nett. Biologiske kvalitetselementer viser svært god tilstand, men økologisk tilstand er satt til god i Midtre Oslofjord-Øst. Kjemisk tilstand er imidlertid udefinert.

Langs vestsiden av Verlebukta er det flere bløtbunnsområder i strandsonen verdisatt som viktige og lokalt viktige.

Ved Verlebukta finnes flere viktige badestrender og andre friluftstilbud som båthavn og turområder. Den badestranden som ligger nærmest anleggsområdet er en liten badestrand av lokal betydning rett sør for Moss havn.

Bane NOR har gjennomført resipientundersøkelser i Verlebukta hvor bløtbunnsfauna, miljøgifter i sediment, ålegrasforekomster, hydrografi og turbiditet har blitt dokumentert. Det er utført modellsimuleringer av utslippets innlagring, fortykning og innblanding i resipienten. Vi har også benyttet nettbaserte databaser (vann-nett og naturbase) og vi anser at kunnskapen om berørt område og dets biologiske mangfold er tilstrekkelig i forhold til sakens karakter.

Det er flere forekomster av ålegrassamfunn i området. Ålegrasenger har stor verdi som habitat for planter og dyr og er viktig oppvekstområde for yngel av torsk, ål og flere andre arter. Ålegrasenger i Verlebukta er undersøkt i forbindelse med forberedende arbeider, der undersøkelsen i 2018 viste at engene var i moderat tilstand<sup>6</sup>. Ingen av engene var i dårligere tilstand 2018 enn 2017. Hittil gjennomført overvåking i forbindelse med forberedende arbeider som er blitt redegjort for i tertialrapporter fra Bane NOR tilsier heller ikke negativ innvirkning på tilstanden i resipienten for øvrig.

### *Fylkesmannens vurdering av utslipp til Verlebukta*

Bane NOR opplyser at konsentrasjonen av suspendert stoff vil fortynnes raskt i vannmassene og ikke vil føre til negative økologiske effekter. Sedimentasjon av partikler på dypt vann forventes også å være langt under mengder som vil gi negative effekter for bløtbunnsfauna.

Suspenderte partikler kan skygge for lysinstråling og ålegras er følsom for lysmangel og blakking av vannet i vekstsesongen. Simuleringer av omsøkte utslipp basert på et utslippspunkt på 20 m dyp sør

---

<sup>6</sup> Temanotat – Økologisk tilstandsklassifisering av ålegras høst 2018, Rambøll Sweco, 13.02.2019.



for Moss Havn tilsier at innlagring av utslippsvannet normalt vil forventes på ca 6-17 m vanddyb. Dette vil være under engenes nedre voksedyp. Basert på utslippspunktets plassering og Bane NORs modellering av utslippets innlagring mener vi at Bane NOR har sannsynliggjort at ålegrasengene ikke vil forringes av tiltaket. Bane NOR har opplyst partikler fra tunnelarbeider hovedsakelig er steinstøv, og at geologiske undersøkelser viser at berggrunnen her ikke vil gi utslipp av metaller. Det vil derfor ikke være nødvendig å redusere suspendert stoff lavere enn til omsøkt grenseverdi for å hindre utslipp av metaller som binder til partikler. Metaller i utslippsvannet reguleres også separat i tillatelsen, på bakgrunn av at det fra dagsonen forventes anleggsvann fra forurenset grunn. På denne bakgrunn mener vi at omsøkt grenseverdi for suspendert stoff på 400 mg/l kan aksepteres.

Utslippsvannet fra tunneldriving vil inneholde nitrogen fra uomsatt sprengstoff og det forventes at utslippet i perioder vil kunne forringe miljøtilstanden for nitrogen mer enn 1 km fra utslippspunktet. Fylkesmannens vurdering er her den samme som for utslipp av nitrogen til Mossesundet, se over. Også for olje gjør vi samme vurdering som for Mossesundet.

Tunnelvann forventes å kunne inneholde krom (VI), sannsynligvis fra bruk av sprøytebetong. Bane NOR har søkt om en grenseverdi for krom på 36 µg/l for utslipp til Verlebukta. Vi mener at en grenseverdi på 36 µg/l for krom (tot) vil gi tilstrekkelig beskyttelse mot negative effekter av krom (VI) og viser her til vår vurdering for Mossesundet.

Utslippsvann fra anleggsarbeid i forurenset grunn forventes å inneholde tungmetaller og organiske miljøgifter. Bane NOR har søkt om grenseverdier som for de ulike stoffene tilsvarer:

- AA-EQS (øvre grense for tilstandsklasse II, god, i kystvann),
- AA-EQS x 10,
- MAC-EQS (øvre grense tilstandsklasse III, moderat)
- øvre grense tilstandsklasse IV.

MAC-EQS (øvre grense tilstandsklasse III) er ment å gi beskyttelse for akutt eksponering. Ved konsentrasjoner over øvre grense tilstandsklasse IV forventes mer omfattende toksiske effekter. For sink og kobber søker Bane NOR om grenseverdier for utslippsvann tilsvarende øvre grense tilstandsklasse IV.

Det er i denne sammenheng viktig å understreke at vannforskriften ikke setter grenseverdier som lar seg overføre til en utslippsgrense. Grenseverdier for miljøgifter etter vannforskriften gjelder konsentrasjoner i selve vannforekomsten, og er ikke grenseverdier for utslipp.

Bane NOR har redegjort for maksimale totale utslippsmengder av ulike stoffer basert på at hele det forventede utslippsvolumet i anleggsperioden inneholder konsentrasjoner lik grenseverdiene.

Bane NOR opplyser i søknaden at undersøkelser tyder på at vannkvaliteten i Verlebukta er svært god for metaller og PAH, med unntak av arsen og kobber (moderat tilstand). Kartlegging av miljøtilstanden i bunnsedimentene viser metallkonsentrasjoner i overflatesedimenter i tilstandsklasse I og II. Sedimentene var forurenset av PAH, hvor det ble påvist en eller flere PAH-forbindelser i hver prøve som tilsvarer klasse III, IV eller V. Dypere lag var generelt mer forurenset enn overflatesedimentene.

Av de aktuelle PAH-forbindelsene er benso(a)pyren den giftigste. Benso(a)pyren har langtidseffekter på akvatiske organismer og er sammen med andre PAH-er på den nasjonale prioritetslisten over stoffer som utgjør en alvorlig trussel mot helse og miljø. Benso(a)pyren er også på kandidatlisten over særlig problematiske stoffer innenfor EU's kjemikaliereregulering REACH, bl.a. pga. at stoffet er



bioakkumulerende. Bane NOR søker for denne forbindelsen om grenseverdi på 0,027 µg/l, tilsvarende øvre grense for tilstandsklasse III i kystvann. Dette er høyere enn grenseverdien i forberedende arbeider som var 0,0017 µg/l. Bane NOR opplyser i brev 10.04.2019 at det er behov for en robust løsning med hensyn til konsentrasjoner i utslippene, slik at ikke anleggsarbeider stanser opp dersom masser med PAH påtreffes ved graving (enkelte hotspots). Bane NOR opplyser i søknaden at simulering av maksimalt utslippsvolum på 120 m<sup>3</sup> per time og en konsentrasjon av benso(a)pyren på 0,027 µg/l medfører at tilstandsklasse II for kystvann nås i en avstand av 200 m fra utslippet. Det er også gjort modellberegninger for sedimentkjemi og Bane NOR skriver at det er lite sannsynlig at utslippet vil føre til endret miljøkvalitet i sedimentene i Verlebukta.

Basert på opplysningene fra Bane NOR forventer vi at det totale utslippet vil være vesentlig lavere enn oppgitt maksimal mengde i søknaden. Omsøkt konsentrasjonsgrense på 0,027 µg/l forventes å gi beskyttelse mot negative effekter av korte periodvise eksponeringer og vi mener at denne grenseverdien kan aksepteres. Grunnet at benso(a)pyren er svært giftig og har bioakkumulerende egenskaper mener vi samtidig at denne konsentrasjonsgrensen skal kompletteres med en grenseverdi for totalt utslipp i anleggsperioden. Oppgitt totalmengde i søknaden på 12 g tilsvarer et utslipp av betydning av benso(a)pyren.

Bane NOR har ikke rapportert overskridelser av grenseverdien på 0,0017 µg/l i forberedende arbeider ved Moss stasjon, og vi forventer derfor at utslippsvannet vanligvis vil ha en konsentrasjon av benso(a)pyren under 0,0017 µg/l. Basert på mengde anleggsvann fra området Moss stasjon oppgitt i søknaden, 58 914 m<sup>3</sup> og en tenkt gjennomsnittskonsentrasjon på maksimalt 0,027 µg/l setter vi grenseverdi for totalt utslipp av benso(a)pyren til Verlebukta i anleggsperioden til 1,6 g.

For sink søker Bane NOR om en konsentrasjonsgrense på 60 µg/l. Denne konsentrasjonen tilsvarer øvre grense for tilstandsklasse IV for kystvann og er en konsentrasjon hvor det kan forventes toksiske effekter på vannlevende organismer. Søknaden opplyser at utslippet vil fortynnes raskt til under øvre grense for klasse II innenfor en avstand på ca 55 m. Erfaringene fra forberedende arbeider var at i de områdene hvor det var masser med relativt høye sinkkonsentrasjoner, klarte man ikke å overholde den opprinnelige grenseverdien på 6 µg/l, selv med oppgradert renseanlegg med fellingskjemikalier og kullfilter. Bane NOR søkte og fikk innvilget en justert grenseverdi på 60 µg/l for en kortvarig periode i 2018.

Bane NOR opplyser i brev 10.04.2019 at sinkutslippet er relatert til vann i byggegrop og forurensninger i gravemassene, og ikke fra tunnelvann. Det vil kun tidvis være konsentrasjoner opp mot grenseverdiene i byggegrop ved Moss stasjon/havn. Bane NOR opplyser også at selv med beregninger basert på at alt utslippsvann har konsentrasjon lik utslippsgrense forventes ikke endringer av tilstandsklassifiseringen av verken vannmassene eller sedimentene.

For kobber søker Bane NOR om en konsentrasjonsgrense på 5,2 µg/l. Denne konsentrasjonen tilsvarer øvre grense for tilstandsklasse IV for kystvann og er en konsentrasjon hvor det kan forventes toksiske effekter på vannlevende organismer. Søknaden opplyser at utslippet vil fortynnes til under øvre grense for klasse II allerede innenfor en avstand på ca. 5 m. Det forventes ikke endret miljøkvalitet i sedimentene. Erfaringene fra forberedende arbeider var at man klarte å tilfredsstille grenseverdien som da var 2,6 µg/l, men at det var utfordringer ved dette.

På bakgrunn av opplysningene i søknaden og brev 10.04.2019 vurderer vi at omsøkte konsentrasjonsgrenser for sink og kobber kan aksepteres.



## Utslipp til vann – Gunnarsbybekken

### *Gunnarsbybekken*

Bane NOR har søkt om utslipp til Gunnarsbybekken av anleggsvann fra driving av Carlbergtunnelen og fra dagsone sør for tunnelen. Den delen av søknaden som gjelder utslipp av anleggsvann fra tunneldriving ble avslått av Fylkesmannen i vedtak 01.03.2019. Vedtaket er påklaget av Bane NOR og endelig avgjørelse er ikke gjort enda. Bane NOR har 26.04.2019 søkt om utslippstillatelse for tunnendrivevann via MOVAR sitt rensesanlegg.

For utslipp til Gunnarsbybekken av dagsonevann er det søkt om grenseverdier for pH, olje og suspendert stoff.

Gunnarsbybekken inngår i vannforekomsten Kystbekker Råde og Rygge (idnr 003-1-R), med miljømål god økologisk og god kjemisk tilstand 2021. Søknaden opplyser at økologisk tilstand i bekken er svært dårlig etter prinsippet «det-verste-styrer». Undersøkelser i 2017 klassifiserte kvalitetselementet bunndyr til svært dårlig. For andre kvalitetselementer var tilstanden bedre, og for fisk er tilstanden vurdert til svært god.

Gunnarsbybekken er gyte- og oppvekstområde for sjørret, og det er blitt lagt ned mye ressurser og engasjement fra lokalsamfunnet på å tilrettelegge for ørreten. Fylkesmannen i Østfold har utarbeidet en enkel skjøtselsplan for bekken og Moss JFF har tilrettelagt gyteplasser med tilskudd fra staten.

Bekken er av stor verdi som økologisk element i Telemarkslunden og Ekebylunden naturreservat. I verneformålet for naturreservatet beskrives at området er av særlig betydning for biologisk mangfold med sjelden vegetasjon og flere sjeldne arter, samt dammer og bekkeløp med kantvegetasjon. Gunnarsbybekken er også et viktig element i Verne Kloster landskapsvernområde. Fylkesmannens dispensasjonsvedtak 21.09.2016 for ny jernbanetrase gjennom landskapsvernområdet inneholder vilkår om at vann som slippes ut til resipient innenfor verneområdet ikke skal føre til forurensning.

Gunnarsbybekken er tydelig belastet av erosjon og næringslekkasje fra omkringliggende landbruksarealer. Bekken er liten, middelvannføring er oppgitt til 80 l/s, i utslippspunktet 20 l/s. Dette innebærer begrenset fortykningsevne for utslipp ved gjennomsnittlig vannføring, enda mindre i tørreperioder.

Det vil etableres en fordrøyningsbasseng på jorden på Verne Kloster-eiendommen, som flomdempningstiltak for vanntilførsel til Gunnarsbybekken.

### *Fylkesmannens vurdering av utslipp til Gunnarsbybekken*

Effekter av partikler på liv i vassdrag vil være avhengig av konsentrasjon, type partikler, eksponeringstid og egenskaper hos de utsatte organismene. NIVA rapport 6238-2011<sup>7</sup> beskriver at modellene til Newcombe & Jensen (1996) basert på resultater fra 80 rapporter forsøker å gi en generell sammenheng mellom biologisk respons, partikkelkonsentrasjon og varighet på eksponeringen. Newcombe & Jensen foreslår grenseverdier også for subletale effekter. For voksen laksefisk, eksponeringstid 1 til 6 dager: effekter ved henholdsvis >55 og >7 mg/l. Den europeiske

---

<sup>7</sup> NIVA RAPPORT L.NR 6238-2011. Miljøriskovurdering ved dumping av sprengstein fra vegtunnel i Vangsvatnet ved Voss.





innlandsfiskekommisjonen EIFAC (Alabaster & Lloyd 1980) angir retningsgivende verdier for hvor mye partikler som kan tåles med hensyn til fisk (salmonider og karpefisk) hvor det oppgis at under 25 mg/l er det ikke rapportert skader på avkastning.

Bane NOR har søkt om grenseverdi for suspendert stoff til Gunnarsbybekken på 100 mg/l. Søknaden opplyser at forsøk med ørret har vist at disse kan tåle en akutt partikkeleksponering på ca. 1000 mg/l uten dødelighet. Søknaden opplyser også at studier har vist at fisk kan forlate et område ved en partikkelkonsentrasjon på 20 mg/l SS i vannmassene og at en slik konsentrasjon kan hindre næringsøk. Vi mener at det er begrenset sannsynlighet for at ørrettyngel i Gunnarsbybekken vil kunne unngå forhøyde konsentrasjoner av suspendert stoff ved å svømme unna. Det er usikkerhet knyttet til beregninger av vannmengder fra prosjektet, og med dette usikkerhet om hvilke konsentrasjoner utslippet vil føre til i bekken og hvor lange perioder det vil være forhøyde konsentrasjoner.

I søknaden oppgis en beregnet konsentrasjon på 68 mg/l i bekken basert på en utslippskonsentrasjon på 100 mg/l. Bane NOR har gjort nye beregninger og har i klage på vedtaket om avslag på utslipp av tunnelvann til Gunnarsbybekken oppgitt at en utslippskonsentrasjon på 100 mg/l gir 33,6 mg/l i bekken ved kulvert under fv 340. En utslippskonsentrasjon på 50 mg/l gir 17,8 mg/l i bekken. Konsentrasjonen vil bli lavere nærmere utløpet til sjø.

Utslippet av anleggsvann vil variere, og faktiske konsentrasjoner av suspendert stoff i bekken vil være avhengig av utslippsmengde og av vannføringen i bekken. Bekken vil være mest sårbar i perioder med lav vannføring, men vi forventer samtidig at dette i stor utstrekning vil være perioder hvor også utslippet av anleggsvann vil være lavt, siden utslipp fra dagsonen i stor utstrekning forventes å være avhengig av nedbør. Sannsynligvis vil også ev. sedimentasjon i fordrøyningsbassenget være større i perioder med lite nedbør og lav vannføring. På denne bakgrunn mener vi at en grenseverdi på 50 mg/l vil innebære en tilstrekkelig beskyttelse for bekken. Det forventes likevel effekter, som f.eks. økt igjenslamming av gytegrus. Vi mener at dette vil være reversible effekter som kan håndteres med avbøtende tiltak.

Bane NOR opplyser i brev 10.04. 2019 at en grenseverdi på 50 mg/l for suspendert stoff er svært strengt, og krever et robust/omfattende renseanlegg med ulike filtre/sykloner etc. Fylkesmannen mener med hensyn til bekkens høye verdi som sjøørretbekk, naturlige sårbarhet grunnet lav vannføring, og den allerede betydelige belastningen med suspendert stoff fra landbruksarealer, at utslipp av suspendert stoff fra anleggsarbeider må holdes lavest mulig.

Vi presiserer at konsentrasjonsgrensen gjelder ved utslippspunkt fra renseanlegg, oppstrøms fordrøyningsbassenget. Vi setter også krav om tiltak for å minimere mengde utslippsvann, og for å motvirke erosjon som følge av økte vannmengder. Å motvirke erosjon langs bekkeløp / kulvert er av betydning ikke bare for å unngå økte mengder suspendert stoff, men også for å unngå økt tilførsel av partikkelbundet fosfor til bekken.

Effekten av fordrøyningsbassenget på sedimentasjon av partikler vil være avhengig av bassengets utforming og skjøtsel. Bassenget må utformes med hensyn til langsiktig funksjon for økologien i Gunnarsbybekken.

Det er søkt om grenseverdi for olje i utslippsvannet på 20 mg/l. Olje inneholder flere giftige stoffer som kan gi skadevirkninger på levende organismer. For utslipp til Gunnarsbybekken mener vi at det er rimelig å sette et strengere krav til olje og setter derfor en konsentrasjonsgrense på 5 mg/l som vilkår i tillatelsen.



Gunnarsbybekken hadde ved vannprøvetakinger 2018 høye nivåer av nitrogen, også i form av ammonium. Det er viktig å ikke slippe vann med høy pH til bekken selv om det ikke er ekstra nitrogen i utslippet. Bane NOR opplyser i søknaden at kalksementpeling medfører risiko for svært høy pH i anleggsvannet. Vi setter omsøkt pH-intervall på 6-8 for utslippsvann som vilkår i tillatelsen.

### **Utslipp til vann – spillvannsnett til Rygge kommune**

Vi legger til grunn at utslipp av tunneldrivevann til kommunalt nett ikke vil medføre overskridelser av gjeldende tillatelse for MOVAR sitt renseanlegg, og gir tillatelse til utslipp av tunneldrivevann fra Carlbergtunnelen til kommunalt spillvannsnett i Rygge på vilkår at kravene i påslippsavtalen fra MOVAR/Rygge kommune overholdes.

### **Utslippskontroll og overvåking**

Bane NOR vil gjennomføre kontroll av utslipp og overvåking av resipienter. Vi setter vilkår om utslippskontroll for alle parametere som er regulert med grenseverdier i tillatelsen. For anleggsvann der det ikke forventes utslipp av miljømessig betydning av arsen, bly, kadmium, krom, kvikksølv, kobber, sink og PAH mener vi at det er rimelig at det gjennomføres målinger for å sikre at forventningene er riktige. Dette gjelder for eksempel utslipp av tunnelvann hvor det ikke forventes utlekking av tungmetaller fra aktuell berggrunn.

Resipienter for omsøkte utslipp er undersøkt for å dokumentere førtilstanden og må overvåkes for å dokumentere tilstanden under og etter anleggsperioden. Overvåkingen skal dokumentere at tilstanden ikke blir varig forringet som følge av anleggsarbeidene. Resipienter for omsøkte utslipp er Mossesundet, Verlebukta og Gunnarsbybekken.

Det er også behov for overvåking av Molbekken/Molbekktjern i forbindelse med tilbakeføring av anleggsvei gjennom Mosseskogen, hvor Molbekken nå ledes i kulvert under anleggsveien. Det skal ikke være forurensende utslipp til Molbekken/Molbekktjern. Overvåking av Molbekktjern vil utgjøre en fortsettelse av overvåking fra forberedende arbeid.

Søknaden redegjør for at vann fra 6 % av nedbørfeltet til Evjeåa vil bli overført til Gunnarsbybekken i anleggsperioden. Vi har vurdert å sette krav til overvåking av Evjeåa, men har kommet til at reduksjonen av nedbørfeltet ikke gjør det nødvendig å sette vilkår om overvåking. Vi legger her til grunn at det ikke skal være utslipp av anleggsvann til Evjeåa. Vi forventer at Bane NOR vil risikovurdere aktiviteter innenfor nedbørfeltet til Evjeåa med hensyn til dette vassdraget.

### **Utslipp til luft**

#### **Støv**

Anleggstrafikk og håndtering av masser medfører spredning av støv til omgivelsene, både langs anleggsveger og lokalt ved anleggsområdet. Bane NOR har beskrevet at støv fra anleggsdriften skal være lavest mulig og at støvdempende tiltak ved behov skal iverksettes umiddelbart.

Miljøoppfølgingsplanen lister tiltak som tildekking av midlertidig lagrede masser, tildekking av last, hjulvask, vanning av veier og masser, asfaltering av anleggsveier, vedlikehold og rengjøring av veier etc. Feiebil/spylebil med tilstrekkelig kapasitet skal være tilgjengelig på anlegget.

Tiltaket vil bidra til utslipp av svevestøv og nedfallsstøv. Vi setter derfor krav i tillatelsen til gjennomføring av støvdempende tiltak, og til overvåking av støvutslipp.



### **Lukt**

Det vil kunne forekomme lukt i forbindelse med tiltaket, bl.a. i forbindelse med graving i forurenset grunn. Vi forventer at Bane NOR arbeider bevisst for å minimere luktepisoder og gjennomfører luktrisikovurderinger ved behov.

### **Støy**

Støy i forbindelse med anleggsarbeidene vil kunne oppstå i forbindelse med spunting, boring, sprenging, massehåndtering mm. Områdereguleringen setter grenseverdiene i Klima- og Miljøverndepartementets retningslinje for behandling av støy i arealplanleggingen (T-1442), kapittel 4, med veileder M128, eller senere vedtatte forskrifter/retningslinjer som erstatter disse, som gjeldende for hele anleggsperioden. Vi setter vilkår til støy i tillatelsen basert på kravene i T-1442. Vi setter også vilkår om at Bane NOR utarbeider støyutredning med relevante støysonekart, og at dette skal være oppdatert senest 4 uker i forkant av nye støyende aktiviteter.

Fylkesmannen ser det som viktig at Bane NOR gjennomfører støyovervåking i anleggsperioden i alle områder hvor det er støyfølsom bebyggelse. Vi forventer at Bane NOR bruker erfaringer fra forberedende arbeider som grunnlag for informasjon og varsling til berørte.

### **Massehåndtering**

Prosjektet innebærer uttak av om lag 3 millioner tonn løsmasser og steinmasser. Vi forventer at prosjektet planlegges med mest mulig gjenbruk av masser.

Jord- og steinmasser som ikke er forurenset og som ikke utnyttes innenfor prosjektet vil være næringsavfall. Masser som er næringsavfall skal leveres til gjenvinning eller til et lovlig avfallsanlegg jf § 32 forurensningsloven.

Gjenvinning av masser som kan føre til forurensning eller virke skjemmende krever tillatelse etter forurensningsloven. Håndtering av jord og sprengsteinsmasser kan føre til forurensning gjennom spredning av partikler, og fra sprengstein kan rester fra sprengstoff føre til avrenning av nitrogen og høy pH. Massenenes egenskaper, mengder som håndteres og nærhet til sårbar natur er faktorer som påvirker forurensningsfaren.

Tillatelsen inkluderer ikke bearbeiding av masser for gjenbruk innenfor prosjektet, eksempelvis knusing av stein til egnede fraksjoner.

Annen disponering av masser enn gjenvinning eller levering til et lovlig avfallsanlegg forutsetter at Miljødirektoratet innvilger unntak fra forurensningsloven § 32. Praksis på området er restriktiv.

Bane NOR er ansvarlig for å sikre at masser fra prosjektet leveres til aktører som har de nødvendige tillatelsene fra relevante myndigheter.

### **Forurenset grunn**

Bane NOR skal grave i forurenset grunn i forbindelse med arbeidene. Søknaden inneholder tiltaksplaner for forurenset grunn for tre områder: Moss Sentrum del II, Moss Stasjon del II, og Dilling- Såstad.



### Generelt

Tiltaksplanene og risikovurdering for forurenset grunn for Moss Stasjon ligger til grunn for vilkårene i tillatelsen.

Vi har også, tilsvarende som i tillatelse til forberedende arbeider, satt krav om at forurensete masser ikke skal omdisponeres til mindre forurensete områder. Dette gjør vi for å unngå spredning av forurensning fra mer til mindre forurensete arealer.

For polysykliske aromatiske hydrokarboner (PAH-er) hvor det ikke er forskriftsfestede normverdier søker Bane NOR om lempeligere normverdier enn de foreslåtte<sup>8</sup> normverdiene som brukes i Miljødirektoratets risikoberegningsverktøy. Vi har ikke mottatt tilstrekkelige data og opplysninger som viser at masser med denne konsentrasjonen ikke medfører risiko for helse og miljø. Vi mener at det er rimelig å benytte de foreslåtte normverdiene i beregningsverktøyet med tanke på at massene under normverdiene vil bli disponert fritt som rene masser.

### Moss Sentrum del II

Tiltaksområdet har et areal på ca. 52 000 m<sup>2</sup> i Moss sentrum. Det er registrert forurensning i tilstandsklasse 2-5 iht. TA2553/2009.

Planlagt arealbruk er *sentrumsområder, kontor og forretning*. Tiltaksplanen beskriver at det er behov for supplerende prøvetaking i områder hvor det av forskjellige grunner er lav prøvetetthet.

Området er generelt forurenset av oljekomponenter, PAH-komponenter, samt PCB i to prøver og noe metall. I følge tiltaksplanen er det planlagt å fjerne mesteparten av massene fra området. Det vises i tiltaksplanen til risikovurdering for forurenset grunn, men innsendt risikovurdering omhandler ikke dette området og vi legger den ikke til grunn for vår vurdering av tiltaksplanen for Moss Sentrum. Moss sentrum må derfor følge Miljødirektoratets veileder TA2553/2009. Det er for dette området ingen beregnede steds spesifikke akseptgrenser for hva som kan tillates av forurensning i grunnen.

### Moss Stasjon del II

Det er registrert forurensning i tilstandsklasse 2-5 iht. TA2553/2009 ned til dyp på minst 4-5 m. Det er også påvist forurensning over tilstandsklasse 5. Tiltaksområdet har et areal på ca. 60 000 m<sup>2</sup>. Det utgjøres til stor del av fyllmasser, delvis iblandet avfall.

Området er generelt forurenset av oljekomponenter, PAH-komponenter og metaller. I følge tiltaksplanen er det planlagt å fjerne mesteparten av massene fra området grunnet at de ikke er av tilfredsstillende kvalitet (ikke egnet som byggegrunn).

Størstedelen av området skal brukes til arealformål *industri og trafikkarealer*, men det vil også være områder med arealbruk *sentrumsområder, kontor og forretning*.

Bane NOR har sendt inn en risikovurdering for forurenset grunn for området Moss Stasjon (Risikovurdering forurenset grunn 08.04.02019). Målet med risikovurderingen er å undersøke om det er akseptabel risiko å la forurensete masser i tilstandsklasse 4-5 ligge igjen som dypereliggende

---

<sup>8</sup> Weideborg, M. og Vik, E.A. (2007): Oppdatering av bakgrunnsdata og forslag til nye normverdier for forurenset grunn. Aquateam rapport 06-039.



masser (>1 m) i tiltaksområdet basert på arealbruk og påvirkning på nærliggende områder. Risikovurderingen er basert på arealbruk *sentrumsområder, kontor og forretning*. Tiltaksplanen og risikovurderingen beskriver at det er behov for supplerende prøvetaking i områder hvor det av forskjellige grunner er lav prøvetetthet.

Helserisikovurderingen viser at maksimum konsentrasjon i jordprøvene ( $C_{s\ max}$ ) ikke overskrider beregnet akseptabel konsentrasjon for helse ( $C_{he}$ ) for samtlige jordprøver. Dette innebærer at masser i tilstandsklasse 4-5 kan aksepteres under 1 m dyp. Risikovurderingen anbefaler likevel at masser ved punkt FS 16 (med benzo(a)pyren og PAH16 i tilstandsklasse 4) som ligger tett på planlagt stasjonsområde, fjernes for å være sikker på at det ikke vil oppstå noen helserisiko ved oppholdstid innendørs.

Risikovurderingen anbefaler at masser tilsvarende tilstandsklasse 4, med tilfredsstillende geotekniske egenskaper, kan legges tilbake i gravegrop hvis de dekkes med minst 1 m rene masser, samt at de dekkes med et tett toppdekke. Masser i tilstandsklasse 5 anbefales levert til godkjent deponi hvis disse blir berørt av gravearbeider og graves opp.

Risikovurderingen opplyser at masser som er klassifisert som farlig avfall ikke ble inkludert i risikovurderingen iht. veilederen TA-2553/2009. Det fremkommer at det finnes masser som er farlig avfall ved noen prøvepunkter, og at massene må fjernes i sin helhet.

Spredningsrisikovurderingen viser at tilførsel av sink til sjøen fra de beregnede konsentrasjonene fra maks jordkonsentrasjon tilsvarer klasse III (moderat) i kystvann. Miljømålet for resipienten er tilstandsklasse II (god). Beregningen er basert på maksimum målt jordkonsentrasjon og et begrenset sjøområde ved Moss Havn (som vist i søknadens notat Vurdering av vannutskifting innerst i Moss Havn). Situasjonen i undersøkte sedimenter i området tilsvarer svært god tilstand for sink (søknadens notat Kartlegging av forurensede sedimenter i Mossesundet og Verlebukta). For andre komponenter enn sink er det ingen beregnede konsentrasjoner i resipient som overstiger tilstandsklasse II (god) i kystvann. Beregningene er basert på maksimale konsentrasjoner i jord og kun en mindre del av massene vil ha slike konsentrasjoner. I tillegg vil deler av de forurensede massene fjernes fra området. Fylkesmannen forventer på denne bakgrunn ikke at spredning av forurensning fra de masser som vil ligge igjen etter tiltaket vil føre til lavere vannkvalitet enn tilsvarende god kjemisk tilstand i resipienten. Vi mener at spredningsrisikoen ved de forurensede massene er akseptabel.

#### *Dilling-Såstad*

Aktuell tiltaksplan behandles som en tiltaksplan for planlagt arealbruk jernbanetrasée og veiarealer.

Tiltaksområdet har et areal på ca. 173 000 m<sup>2</sup>, som til stor del utgjøres av jordbruksareal uten forurenset grunn. Det er funnet forurensning med plantevernmidler i noen prøvepunkter. Det er også funnet forurensning ved en plass med bålrester.

Det er påvist DDT og dets nedbrytningsprodukter DDD og DDE i 4 prøvepunkter. I et prøvepunkt er det påvist dieldrin. Dette er svært giftige stoffer med lang nedbrytningstid. For DDT finnes normverdi og helsebaserte tilstandsklasser for forurenset grunn, men dette finnes ikke for dieldrin. Utbredelsen av forurensning i tilstandsklasse 4-5 iht. TA 2553/2009 og utbredelsen av forurensning med plantevernmidler må undersøkes før massene graves opp.



## Konsekvenser for naturmiljøet

Naturmangfoldloven § 8 stiller krav om at offentlige beslutninger som berører naturmangfoldet skal så langt det er rimelig bygge på vitenskapelig kunnskap om arters bestandssituasjon, naturtypers utbredelse og økologiske tilstand, samt effekten av påvirkninger.

I henhold til Miljødirektoratets database <https://kart.naturbase.no/> er det innenfor tiltakets influensområde registrert flere viktige naturtyper både i sjø og på land. Bane NOR har i søknaden inkludert miljøoppfølgingsplan beskrevet viktige naturtyper og tiltak for å unngå eller minimere negative påvirkninger fra anleggsarbeidene. For Værne Kloster landskapsvernområde er det gitt dispensasjon fra verneforskriften i eget vedtak.

Uønskede fremmede arter utgjør en trussel mot norsk natur og økosystemer, og spredning av disse bør forhindres. Fylkesmannen har satt som vilkår for tillatelsen at tiltakshaver iverksetter nødvendige tiltak for å hindre spredning, jf. forskrift om fremmede organismer. Vi viser til § 18 om alminnelige krav til aktsomhet.

Søknaden og Fylkesmannens behandling av den er basert på eksisterende kunnskap om det biologiske mangfoldet i og rundt tiltaksområdet. Fylkesmannen anser at kunnskapsgrunnlaget er tilstrekkelig til at kravet i naturmangfoldloven § 8 om at beslutningene skal hvile på et best mulig kunnskapsgrunnlag, er oppfylt. Hensynet til føre-var prinsippet i § 9 i naturmangfoldloven vektlegges derfor i mindre grad. Det er også gjort en vurdering ut fra den samlede belastningen som økosystemet vil bli utsatt for etter § 10. Fylkesmannen anser at fastsatte vilkår vil sikre at naturmangfoldet ikke vil forringes i nevneverdig grad.

Fylkesmannen minner om at det er tiltakshaver som skal dekke kostnadene ved å unngå og begrense skade på naturmangfoldet jf. § 11 naturmangfoldloven. Bane NOR er også pliktig å benytte miljøforsvarlige teknikker og driftsmetoder jf. § 12 naturmangfoldloven.

Fylkesmannen mener at prinsippene for offentlig beslutningstaking i naturmangfoldlovens §§ 8 til 12 er oppfylt.

## Vurdering etter vannforskriften

Tiltaket berører flere vannforekomster, som beskrevet over under Vurdering av forurensningspotentialet fra virksomheten.

Vannforskriften § 4 sier at *«tilstanden i overflatevann skal beskyttes mot forringelse, forbedres og gjenopprettes med sikte på at vannforekomstene skal ha minst god økologisk og kjemisk tilstand»*. Fylkesmannen mener at det på bakgrunn av foreliggende kunnskap om resipientene, og med forutsetning at tiltaket gjennomføres som beskrevet i søknaden og i henhold til vilkår i tillatelsen, ikke vil foreligge en vesentlig risiko for forringelse av miljøtilstanden i vannforekomstene.

I henhold til § 12 i vannforskriften kan ny aktivitet eller nye inngrep i en vannforekomst gjennomføres selv om dette medfører at miljømålene i § 4 - § 6 ikke nås eller at tilstanden forringes, dersom dette skyldes; nye endringer i de fysiske egenskapene til en overflatevannforekomst eller endret nivå i en grunnvannforekomst, eller ny bærekraftig aktivitet som medfører forringelse i miljøtilstanden i en vannforekomst fra svært god tilstand til god tilstand.



Fylkesmannen vurderer at tiltaket som omsøkt med fastsatte vilkår ikke vil medføre en varig forringelse av vannforekomstene. Fylkesmannen er derfor av den oppfatning at vannforskriften § 12 ikke kommer til anvendelse.

### Samfunnsmessige hensyn

Østfoldbanen er en viktig jernbanestrekning i Norge. Utbygging av en moderne dobbeltsporet jernbane på strekningen Sandbukta – Moss – Såstad inngår utbyggingen av Østfoldbanen som er en del av Inter City satsningen. Prosjektet vil gi kortere reisetid og mulighet for flere togavganger og vil bidra til å oppnå målene for InterCitysatsningen som er beskrevet i Nasjonal transportplan. Til målene hører blant annet er nullvekst i persontransport med bil. Prosjektet er av stor samfunnsmessig betydning.

### Konklusjon

Vi har vurdert søknaden og kommet frem til at samfunnsnyttens virksomheten utgjør overstiger de forurensningsmessige ulempene knyttet til virksomheten. Det forutsettes at virksomheten drives i samsvar med vilkårene som følger av tillatelsen og forurensningsregelverket for øvrig.

For at utslipp fra anleggsvirksomheten ikke skal forringe vannkvaliteten i Mossesundet og Verlebukta, setter Fylkesmannen utslippsgrenser for suspendert stoff og miljøgifter og krav til utslippskontroll med tilhørende utslippsdokumentasjon samt overvåking. For å sikre at Gunnarsbybekken ikke bli varig negativt påvirket av anleggsarbeidene stiller vi strengere krav enn omsøkt til bl.a. konsentrasjon av suspendert stoff i utslippsvann.

### Frister

Tabellen nedenfor gir oversikt over frister for gjennomføring av tiltak som tillatelsen krever:

Tiltak	Frist	Henvisning til vilkår
Program for utslippskontroll av utslipp til vann	1 måned før anleggsstart	10.1
Program for overvåking av vannresipienter	1 måned før anleggsstart	10.2
Støyutredning	3 uker før aktuelle aktiviteter starter	12.1



## Vedtak om tillatelse

Fylkesmannen gir Bane NOR SF tillatelse etter forurensningsloven til anleggsarbeid i totalentreprise underbygning av nytt dobbelspore Sandbukta – Moss – Såstad, SMS 2A i Moss kommune og Rygge kommune. Tillatelsen er gitt med hjemmel i forurensningsloven § 11. Det er satt vilkår til tillatelsen med hjemmel i § 16.

Fylkesmannen har ved avgjørelsen av om tillatelse skal gis, og ved fastsetting av vilkårene, lagt vekt på de forurensningsmessige ulemper ved tiltaket sammenholdt med de fordeler og ulemper som tiltaket for øvrig vil medføre. Tillatelsen med vilkår følger vedlagt dette brevet.

Det kan foretas endringer i denne tillatelsen i medhold av forurensningsloven § 18. Endringene skal være basert på skriftlig saksbehandling og forsvarlig utredning av saken. En eventuell endringssøknad må derfor foreligge i god tid før endring ønskes gjennomført.

At forurensningen er tillatt utelukker ikke erstatningsansvar for skade og ulempe eller tap forårsaket av forurensningen, jf. forurensningsloven § 56.

Brudd på tillatelsen er straffbart etter forurensningsloven §§ 78 og 79.

## Vedtak om gebyr

Vi viser til varsel om gebyr dato 23.08.2018. Vi varslet gebyr for tre tillatelser og hhv. gebyrsats 4 (Mossundet) gebyrsats 3 (Verlebukta) og gebyrsats (3) Gunnarsbybekken, som til sammen utgjorde kr 360 900 (2018). Samme satser for 2019 gir et beløp på kr 426 400. Vi har nå utarbeidet en tillatelse og bruker derfor istedenfor sats 1, dette utgjør kr 328 100.

Fylkesmannen vedtar at forurensningsforskriftens § 19-4 sats 1 kommer til anvendelse i denne saken. Bane NOR skal betale kr 328 100. for Fylkesmannens arbeid med tillatelsen. Hjemmel for vedtaket er forurensningsforskriften § 39-3, jf. § 39-4.

Ressursbruk knyttet til saksbehandlingen er lagt til grunn ved fastsettelse av gebyrsats. Herunder hører gjennomgang av søknaden, møter og korrespondanse med søker, høring av saken samt endelig ferdigstilling av tillatelsen. Innsats fra andre fagpersoner hos Fylkesmannen inngår også. Miljødirektoratet vil ettersende faktura.

## Klageadgang

Vedtaket, herunder plasseringen i gebyrklasse, kan påklages til Miljødirektoratet av sakens parter eller andre med rettslig klageinteresse innen 3 uker fra underretning om vedtak er kommet fram, eller fra vedkommende fikk eller burde skaffet seg kjennskap til vedtaket. En eventuell klage skal angi hva det klages over og den eller de endringer som ønskes. Klagen bør begrunnes, og andre opplysninger av betydning for saken bør nevnes. Klagen skal sendes til Fylkesmannen.

En eventuell klage fører ikke automatisk til at gjennomføringen av vedtaket utsettes. Fylkesmannen eller Miljødirektoratet kan etter anmodning eller av eget tiltak beslutte at vedtaket ikke skal gjennomføres før klagefristen er ute eller klagen er avgjort. Avgjørelsen av spørsmålet om gjennomføring kan ikke påklages. Ved klage på valg av gebyrsats skal tilsendt faktura betales til fristen. Miljødirektoratet vil refundere eventuelt overskytende beløp dersom klagen imøtekommes.





## Kunngjøring

Vi vil kunngjøre vedtaket i Moss Avis, Dagsavisen Østfold, og på Fylkesmannens nettsted. Virksomheten skal betale kostnaden for kunngjøring i aviser, jf. forurensningsforskriften § 36-17.

Med hilsen

Hilde Sundt Skålevåg (e.f.)  
seksjonssjef

Martina Vestgård  
rådgiver

*Dokumentet er elektronisk godkjent*

Vedlegg:

1 Tillatelse med vilkår

Kopi til:

Forum for natur og friluftsliv Østfold  
Moss og Omegn Jeger- og Fiskerforening  
Norges vassdrags- og energidirektorat  
Landskapsvernets venner Rygge  
MOSS KOMMUNE  
Sverre Been m.fl. grunneier, naboer og oppsittere langs  
Gunnarsbybekken  
Torodd Hauger  
NJFF Østfold  
Østfold fylkeskommune  
Norges miljøvernforbund  
Rygge kommune  
Kystverket Sørøst  
Moss og Omegn Tenkepark

Postboks 175 1501 MOSS