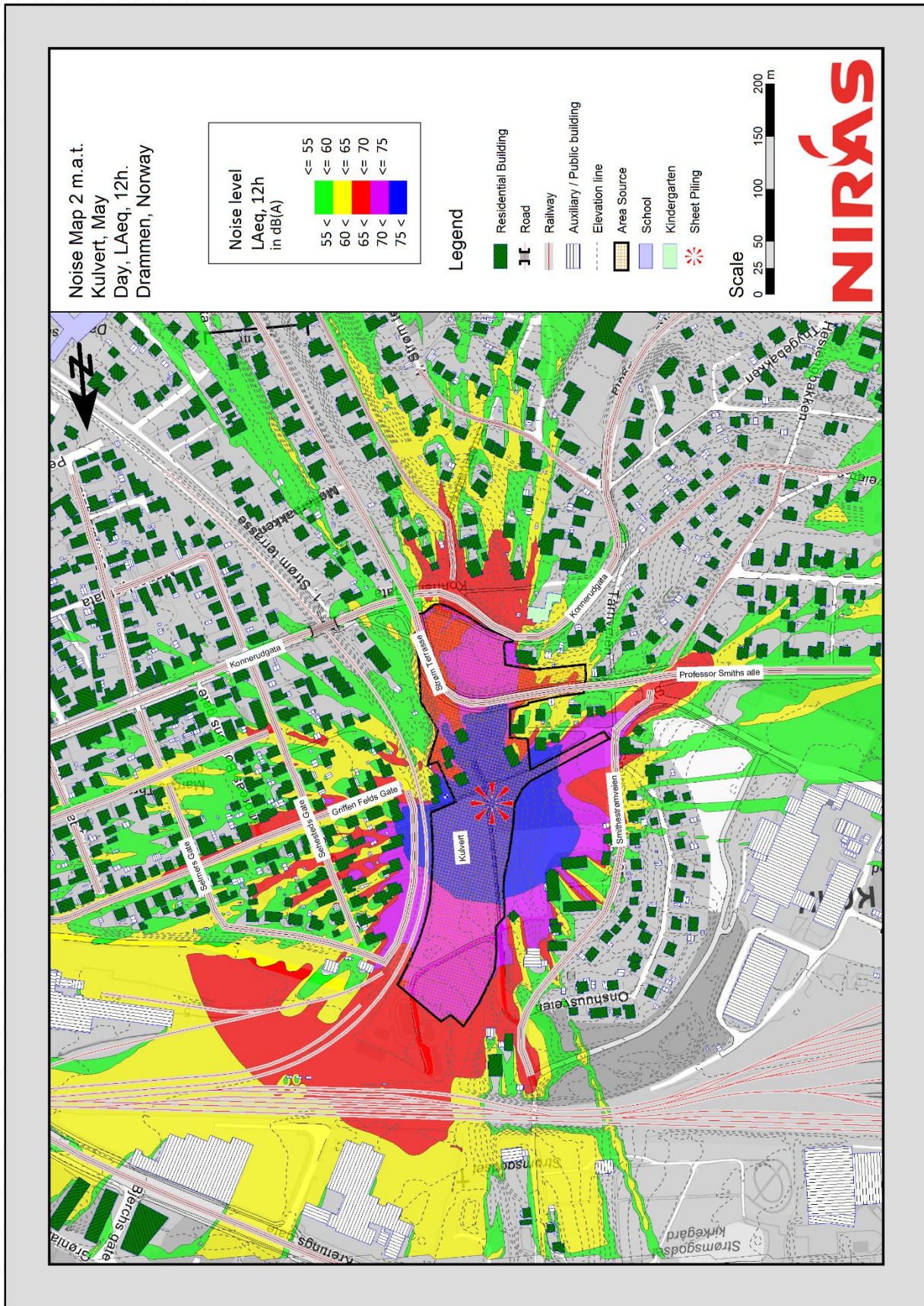



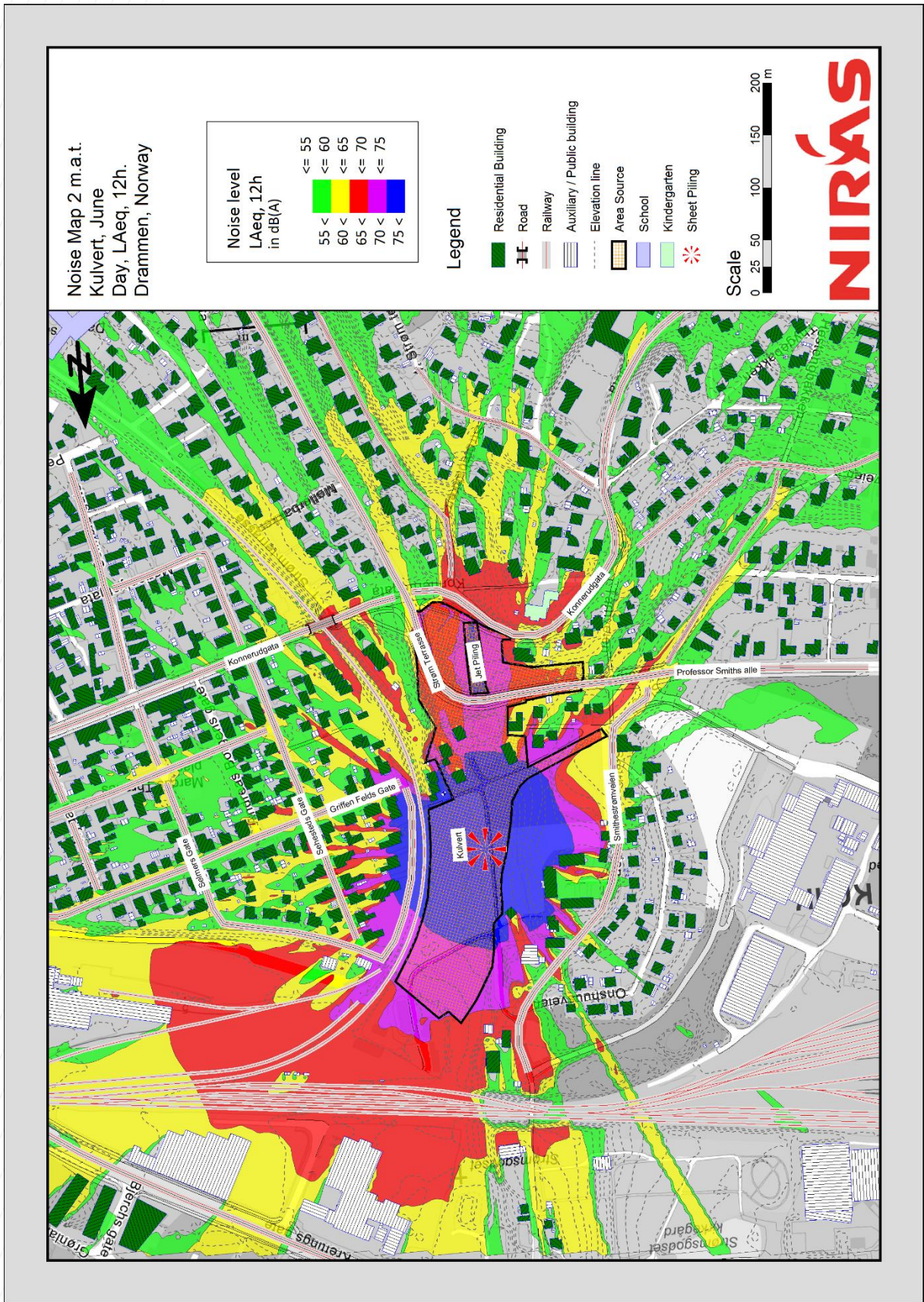
Bilag 7: Støykart, Kulvert, Maj, 2m.o.t., Dag



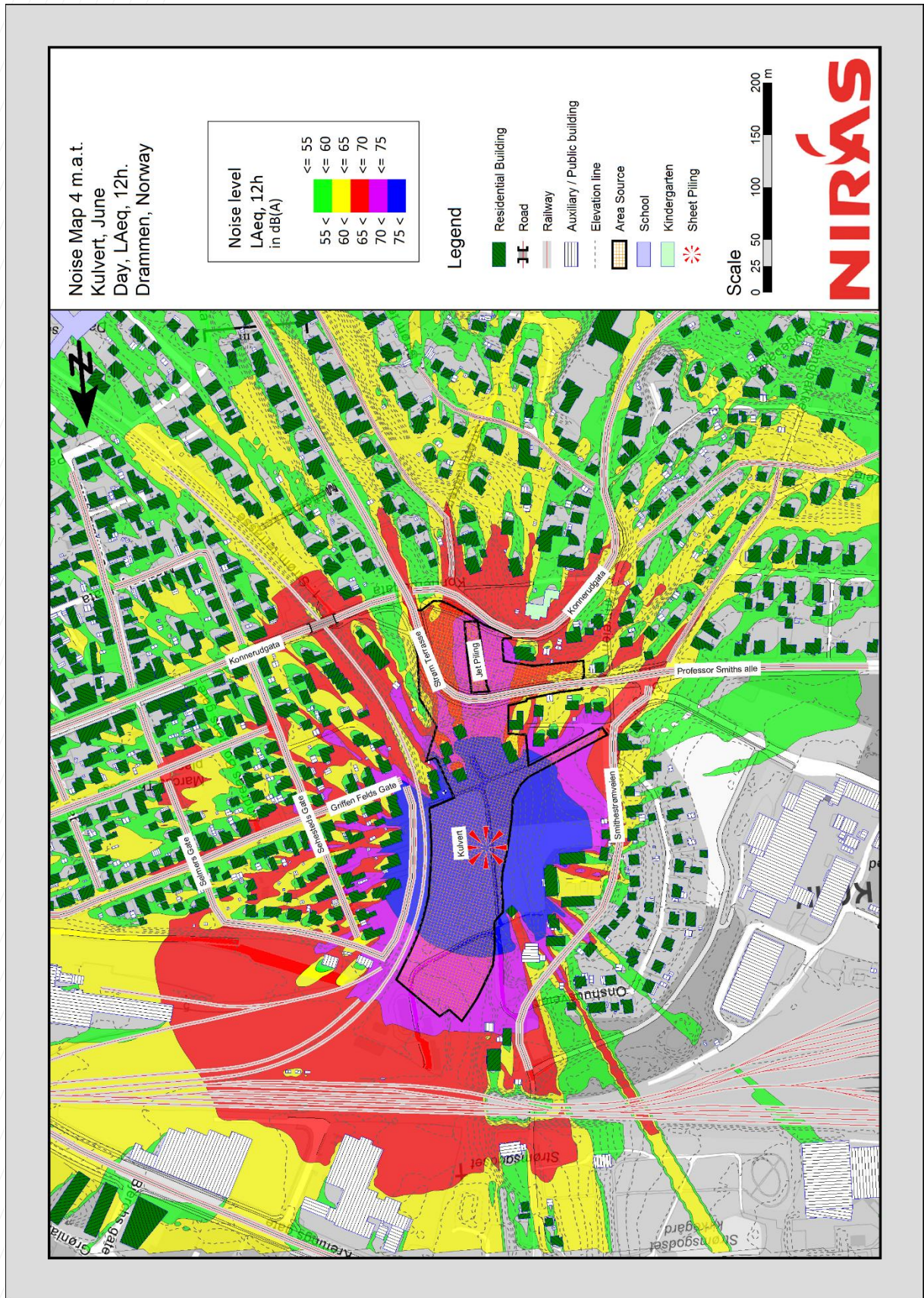
Bilag 8: Støykart, Kulvert, Maj, 4m.o.t., Dag



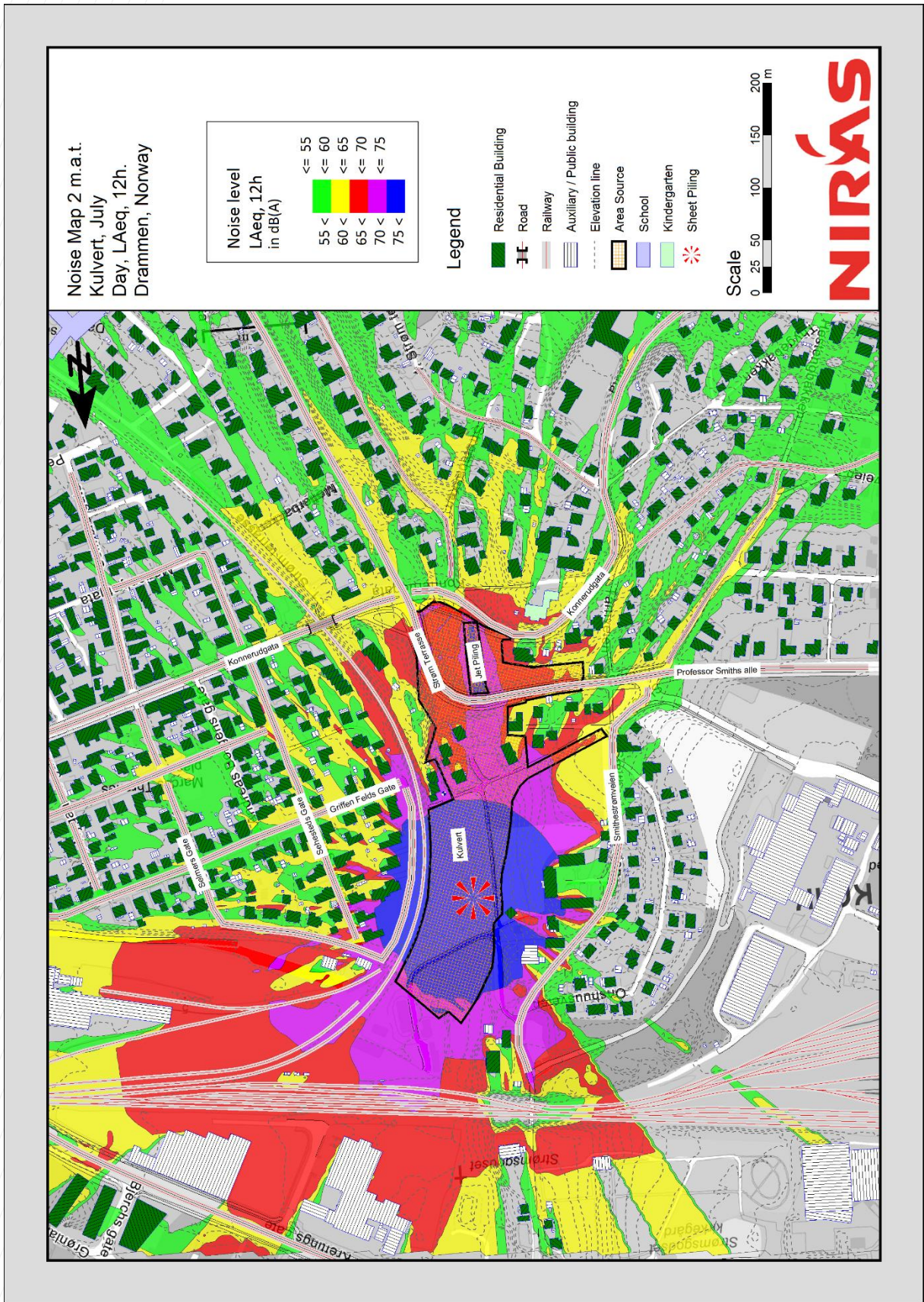
Bilag 9: Støykart, Kulvert, Juni, 2m.o.t., Dag



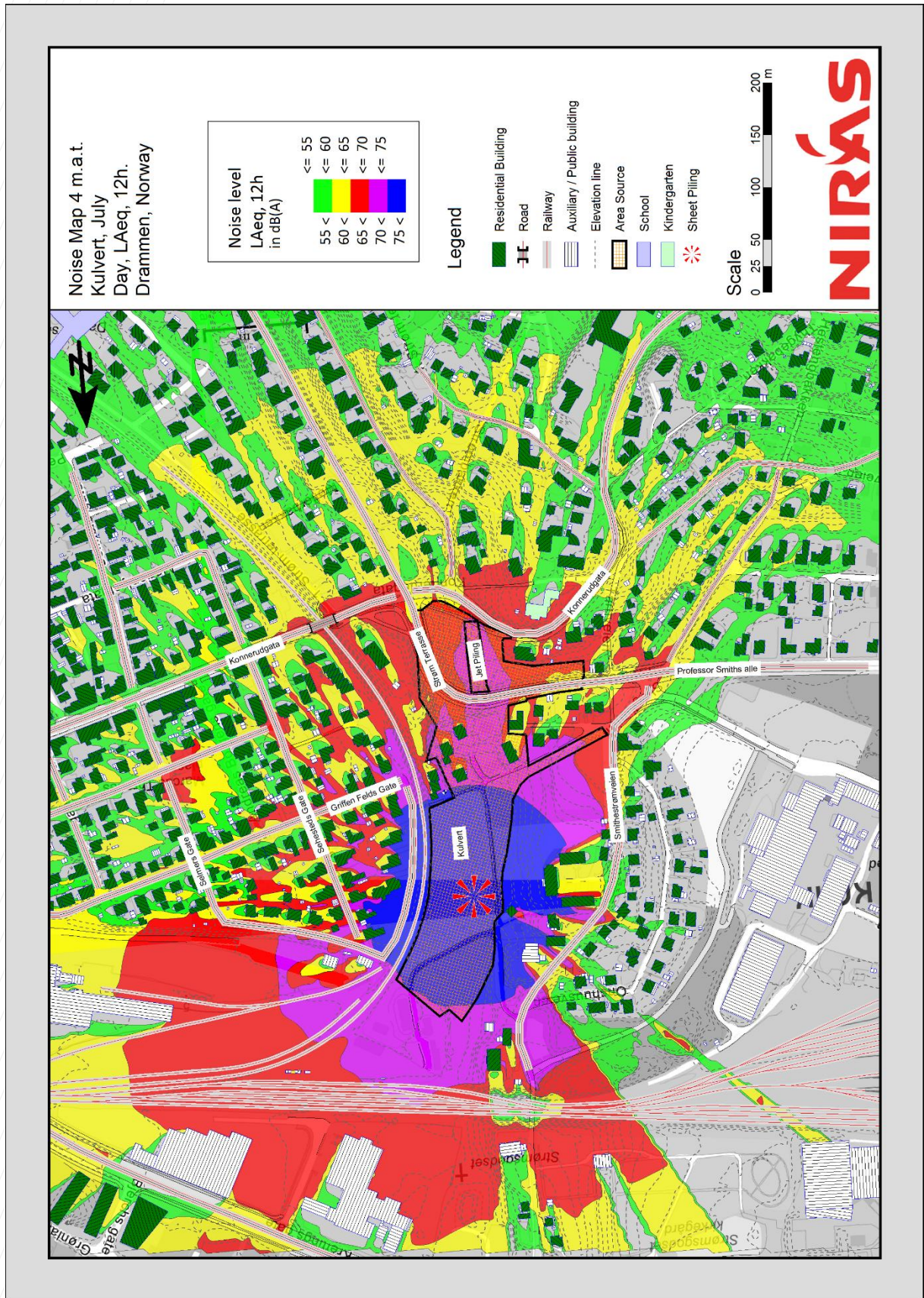
Bilag 10: Støykart, Kulvert, Juni, 4m.o.t., Dag



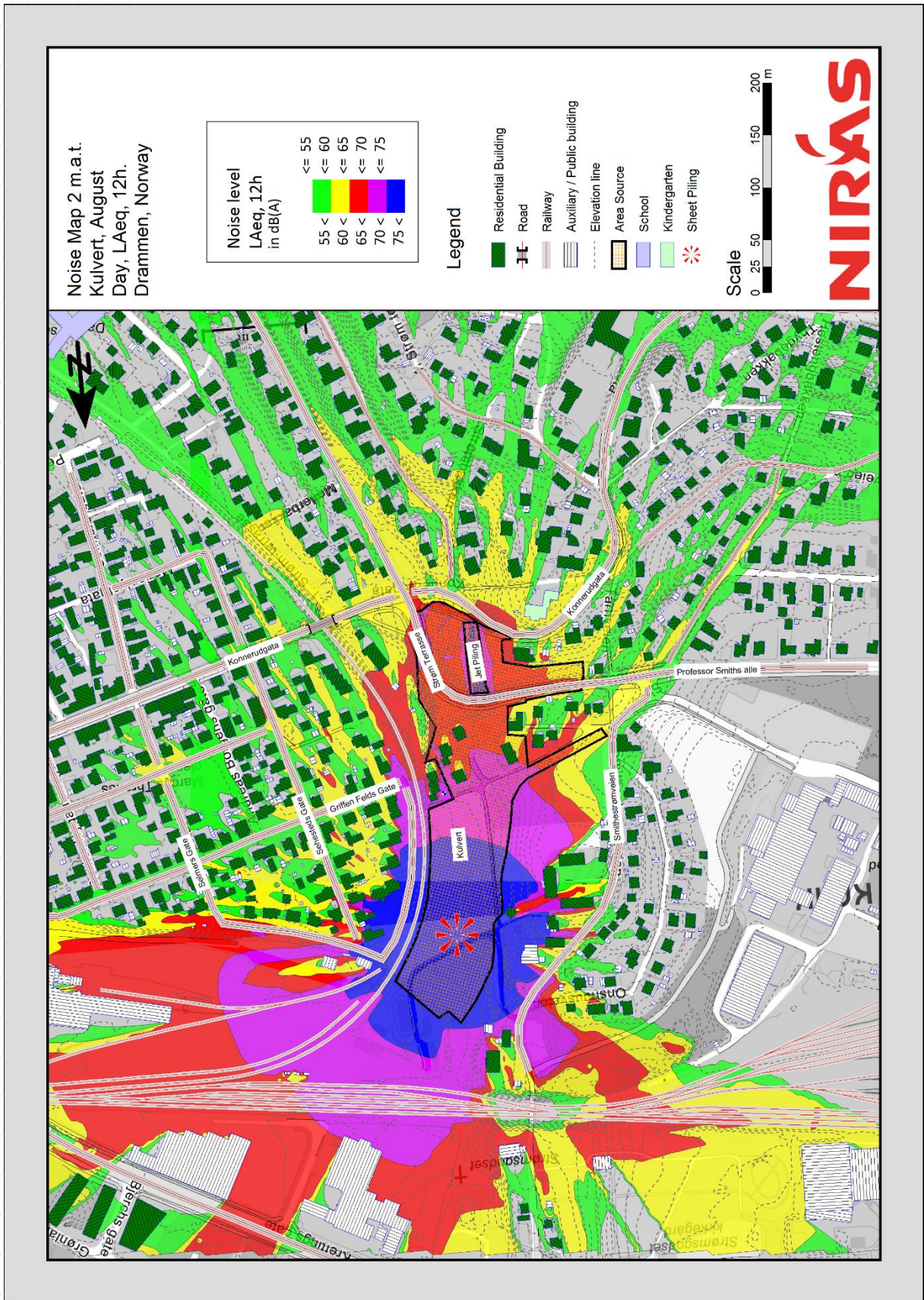
Bilag 11: Støykart, Kulvert, Juli, 2m.o.t., Dag



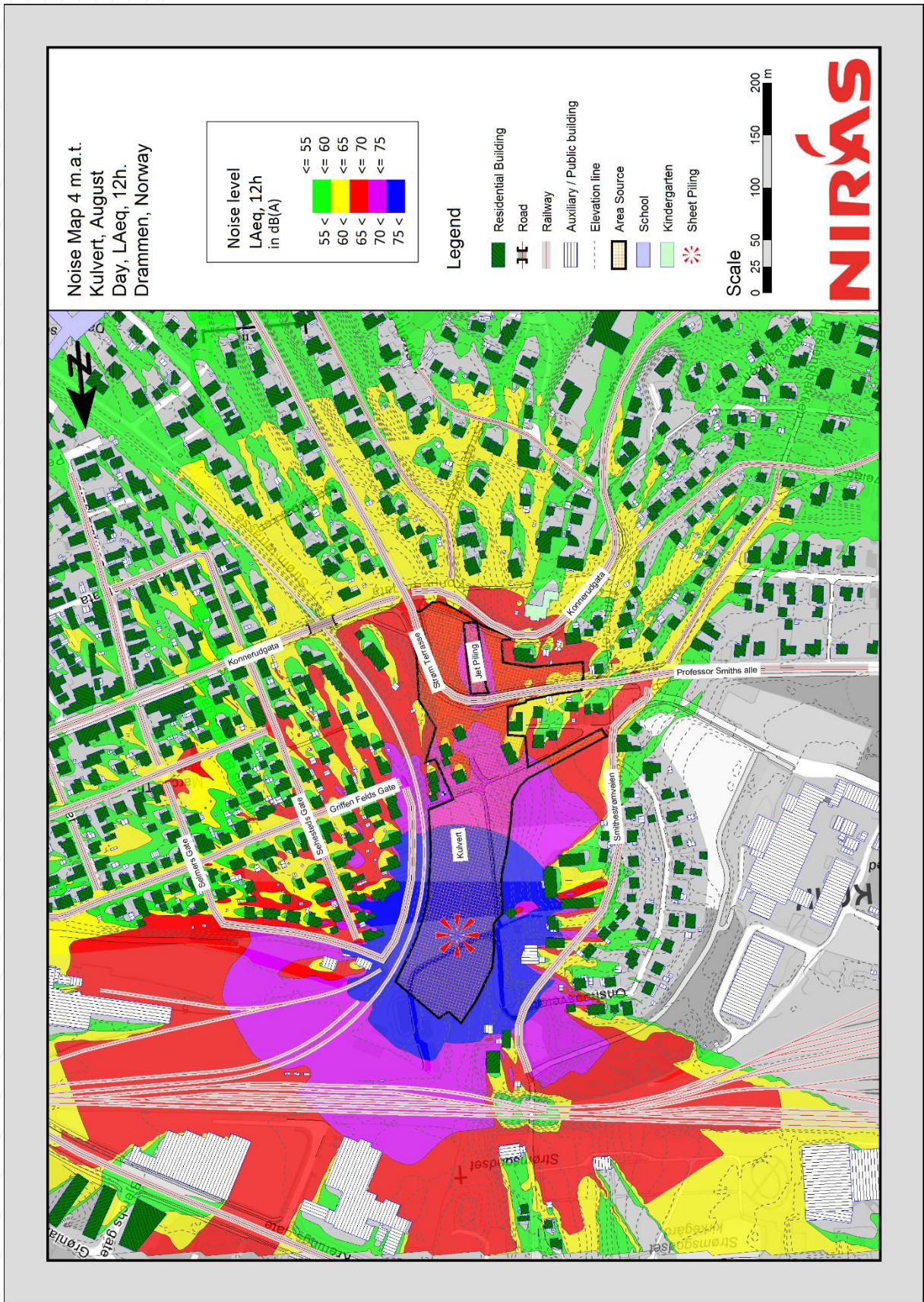
Bilag 12: Støykart, Kulvert, Juli, 4m.o.t., Dag



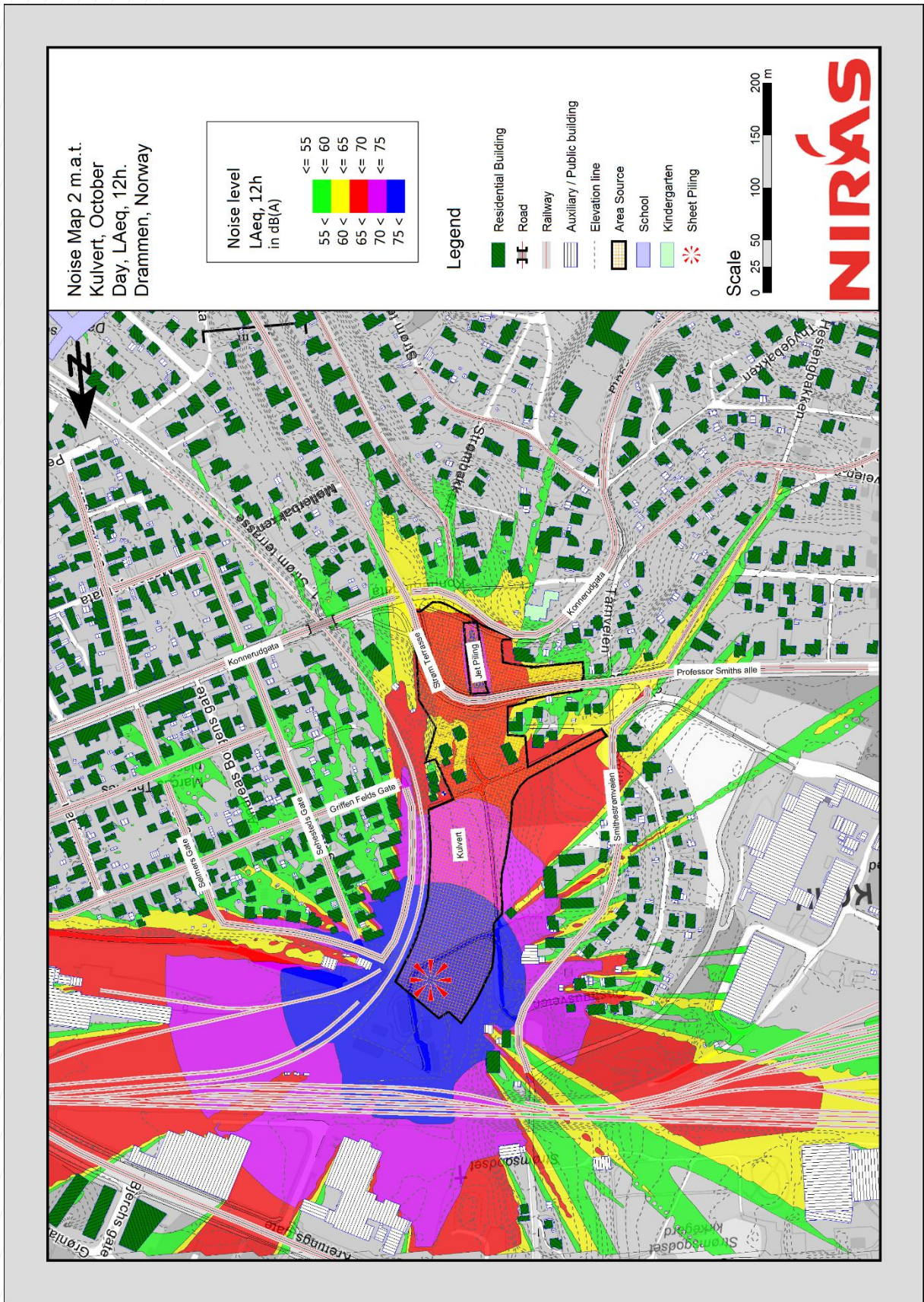
Bilag 13: Støykart, Kulvert, August, 2m.o.t., Dag



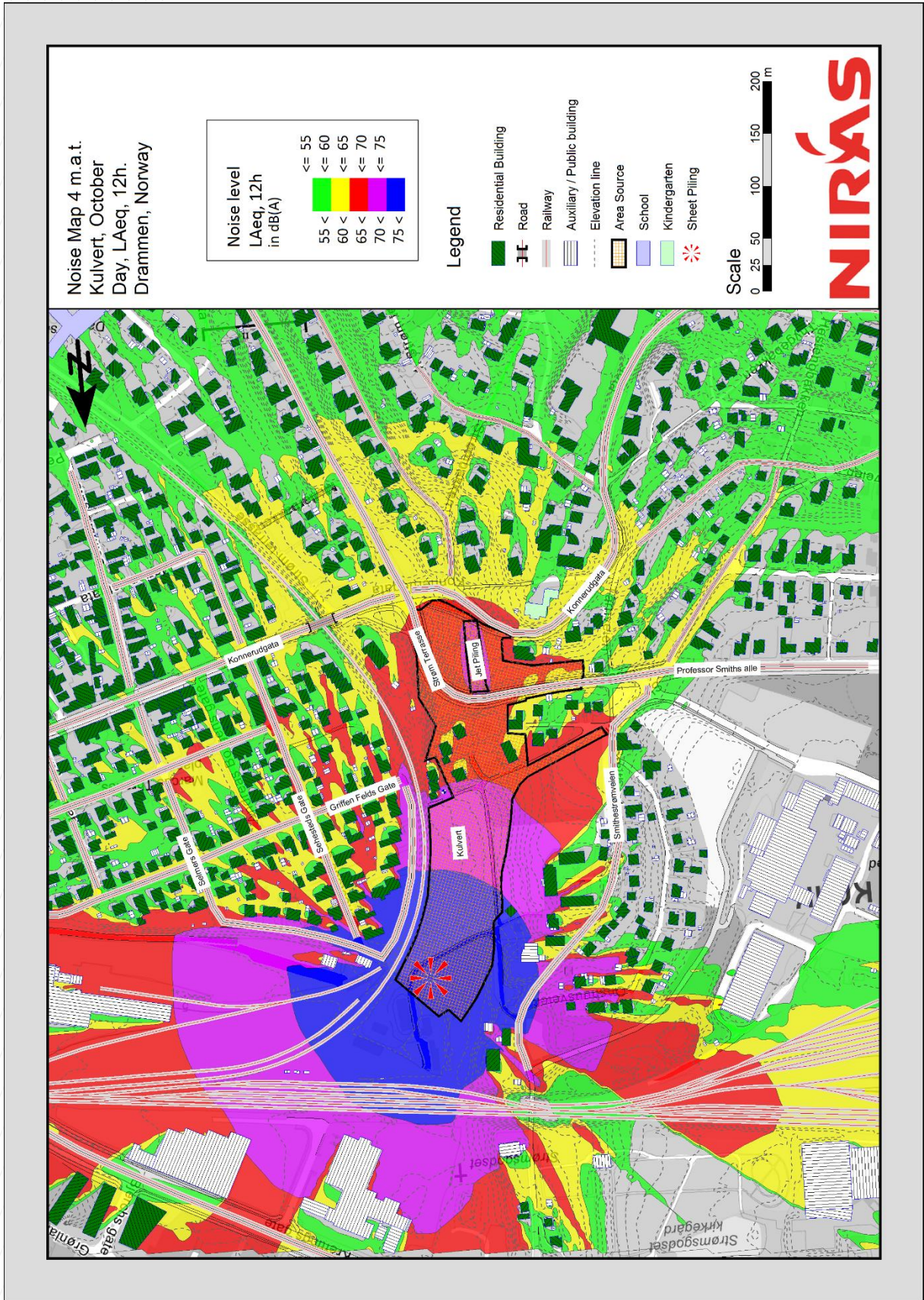
Bilag 14: Støykart, Kulvert, August, 4m.o.t., Dag



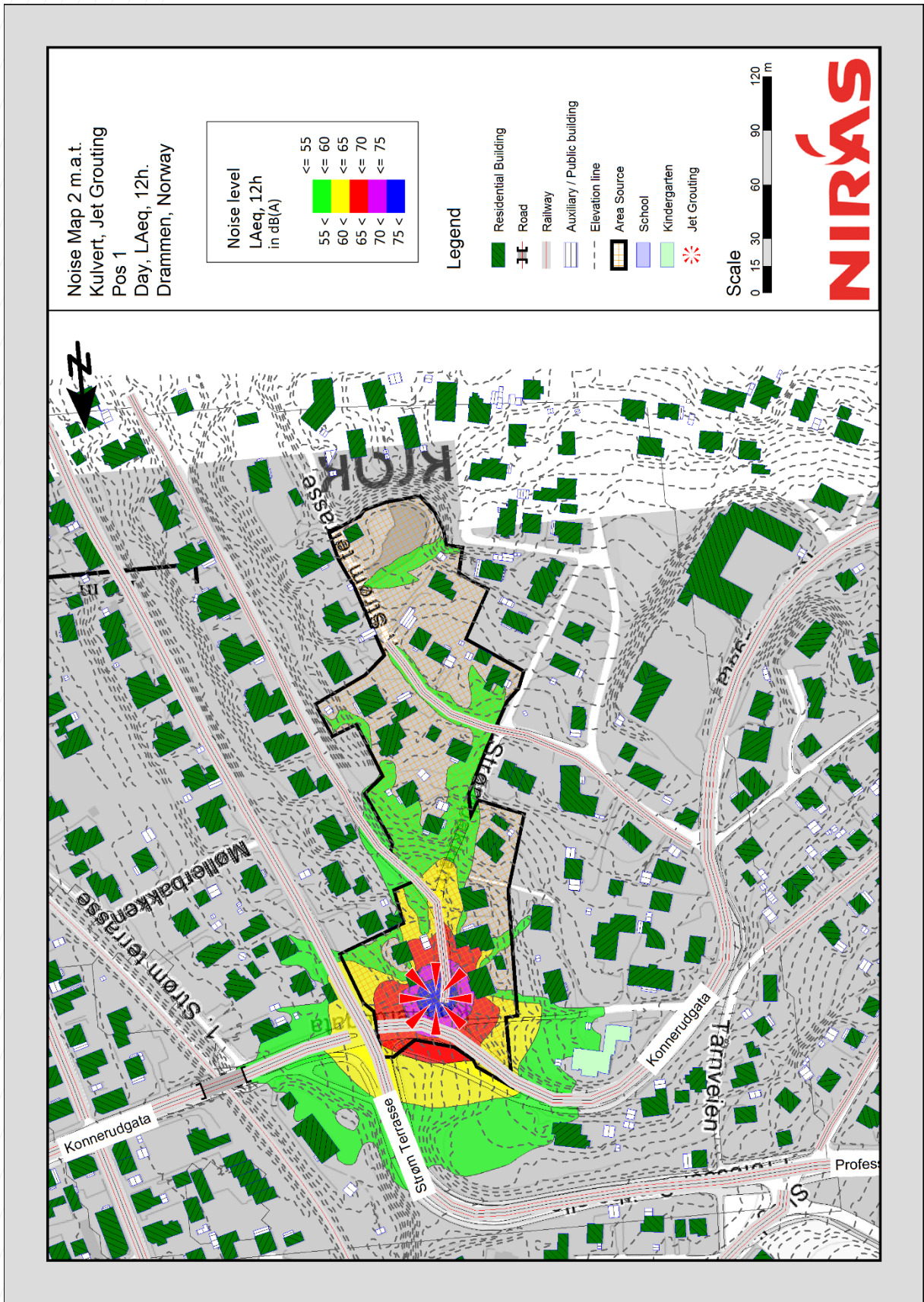
Bilag 15: Støykart, Kulvert, Oktober, 2m.o.t., Dag



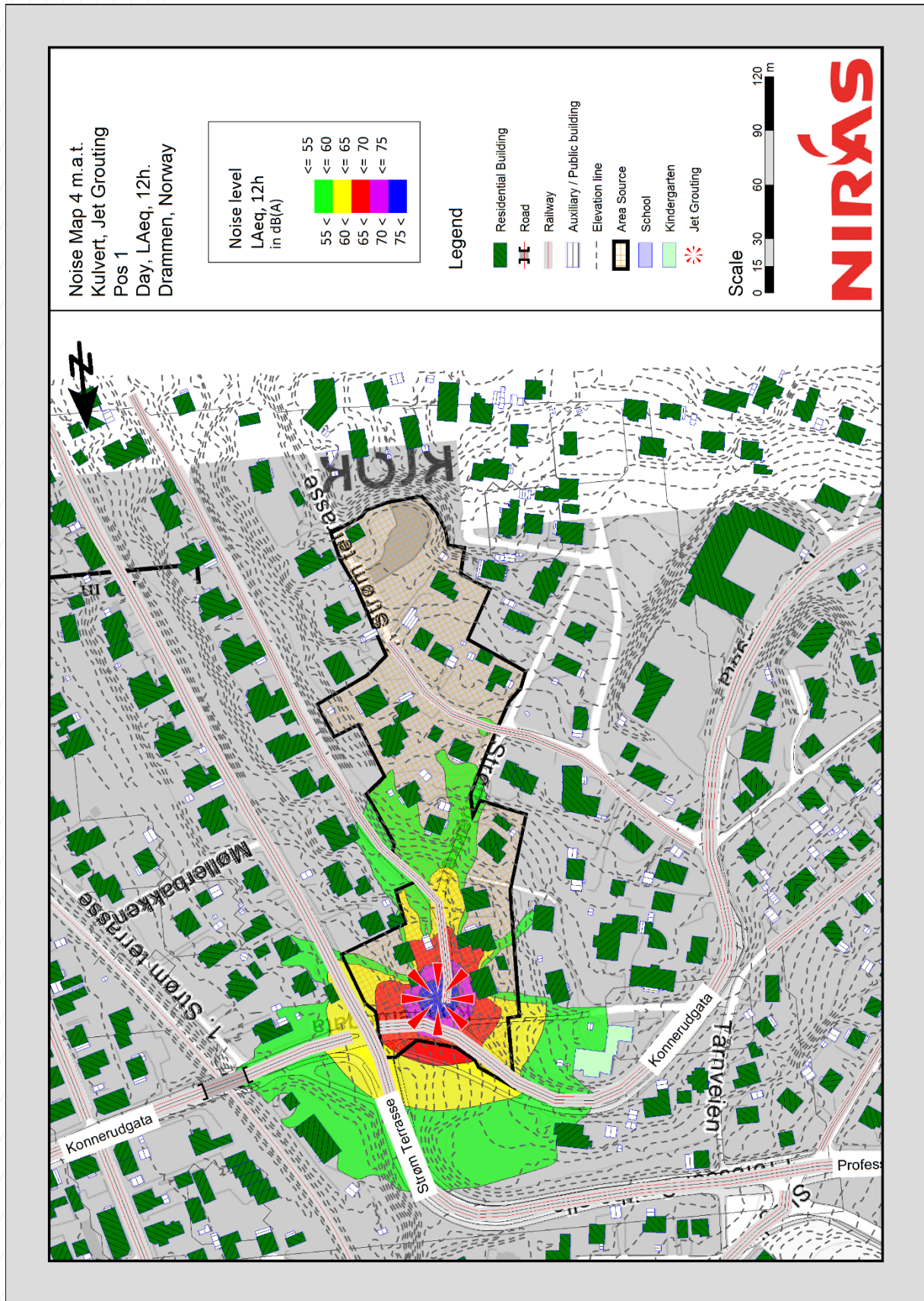
Bilag 16: Støykart, Kulvert, Oktober, 4m.o.t., Dag



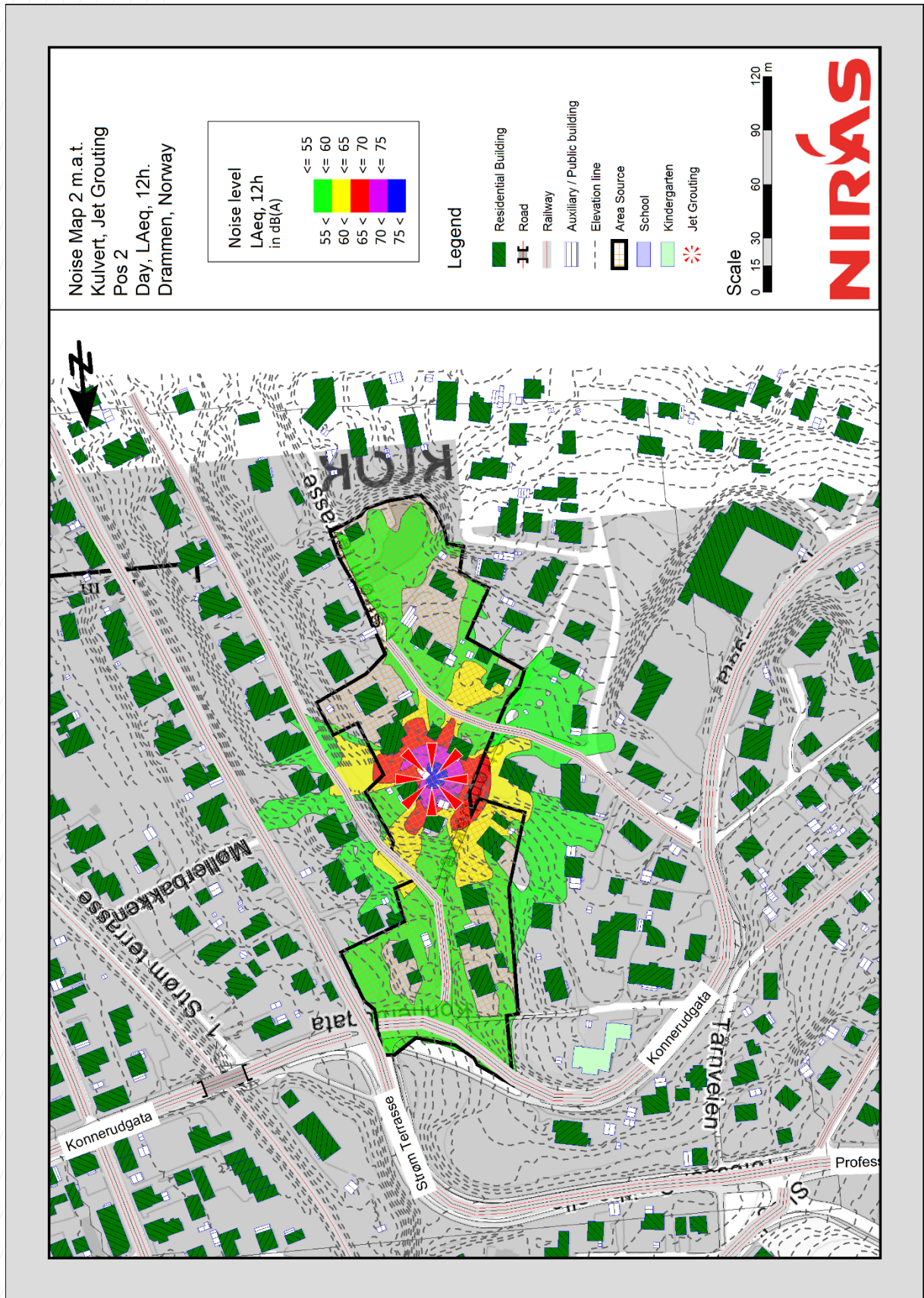
Bilag 17: Støykart, kun Jet Grouting pos 1, 2m.o.t.



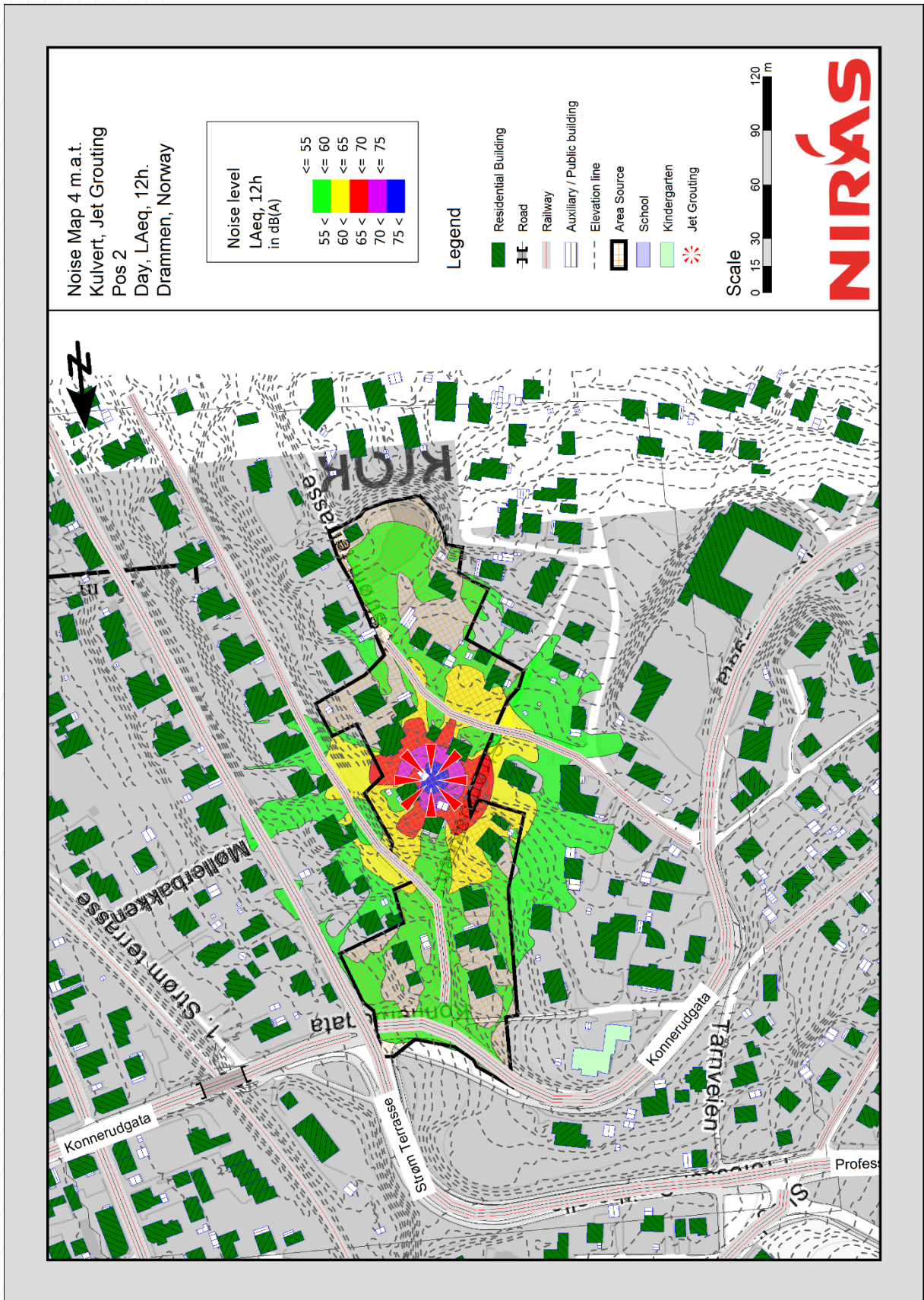
Bilag 18: Støykart, kun Jet Grouting pos 1, 4m.o.t.



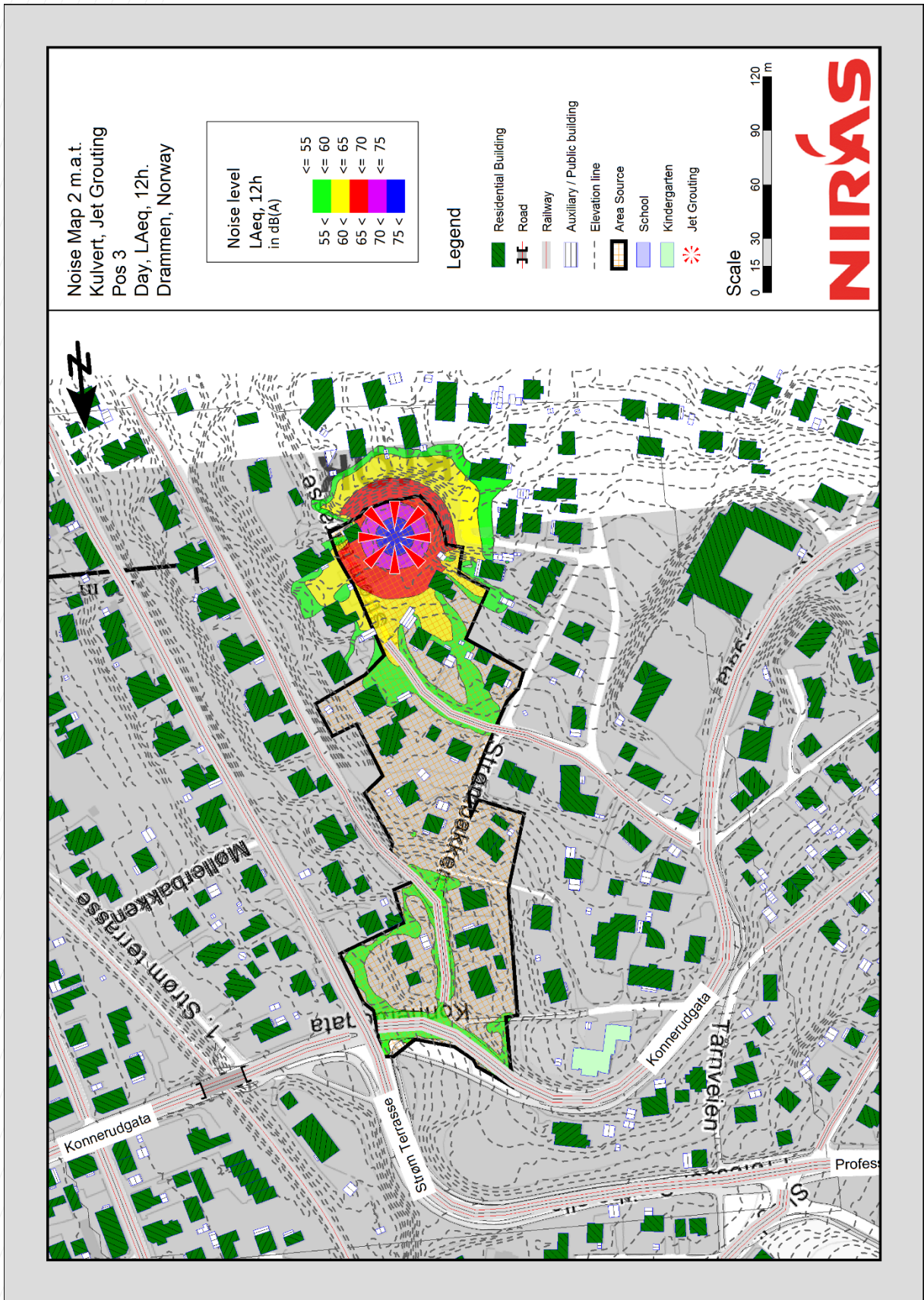
Bilag 19: Støykart, kun Jet Grouting pos 2, 2m.o.t.



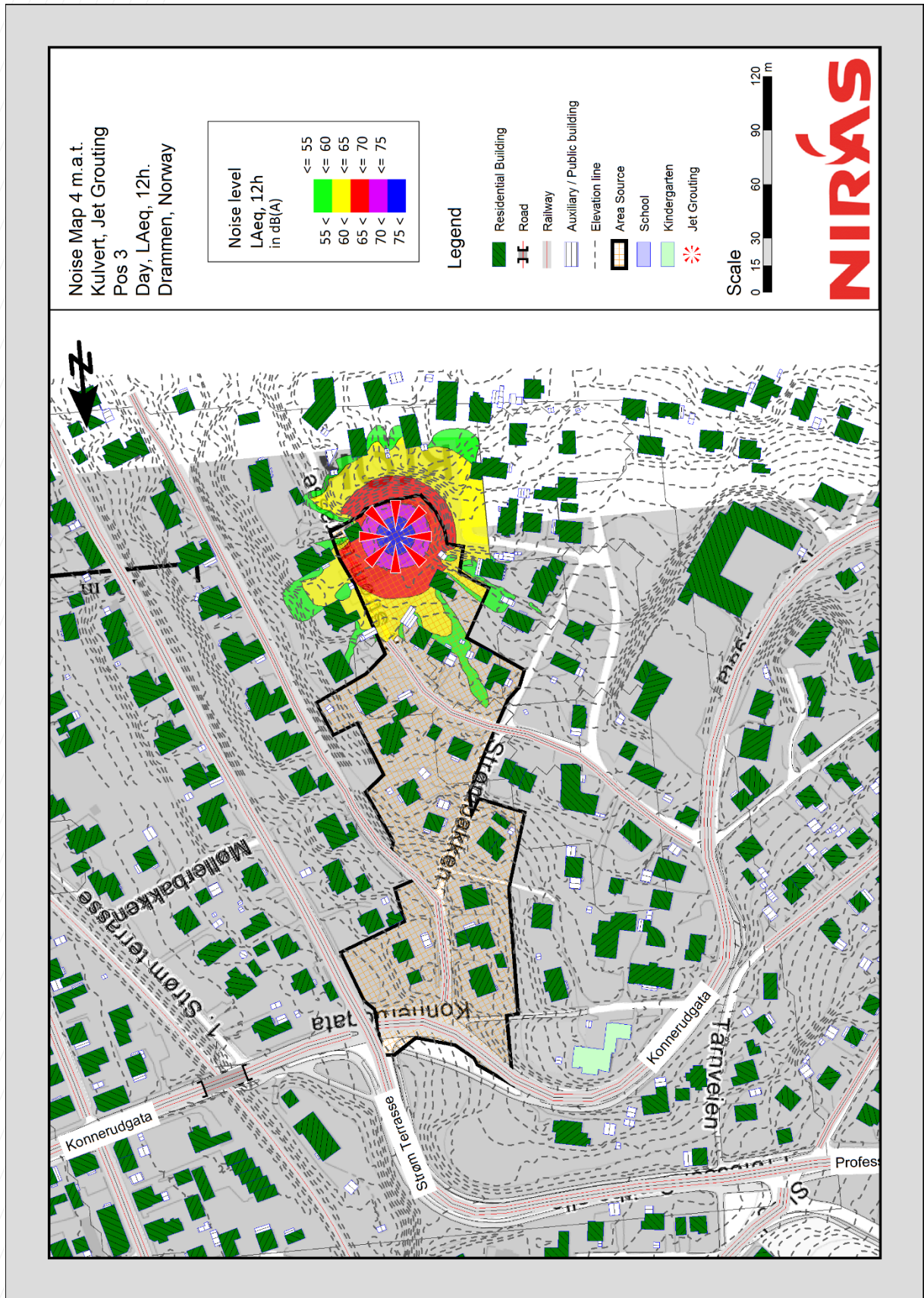
Bilag 20: Støykart, kun Jet Grouting pos 2, 4m.o.t.

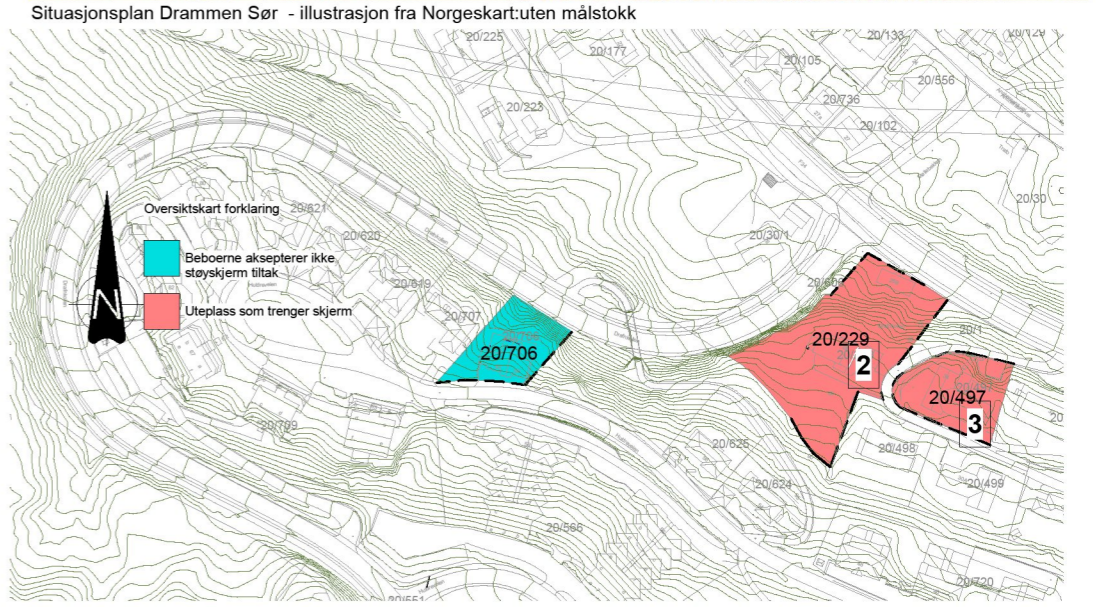
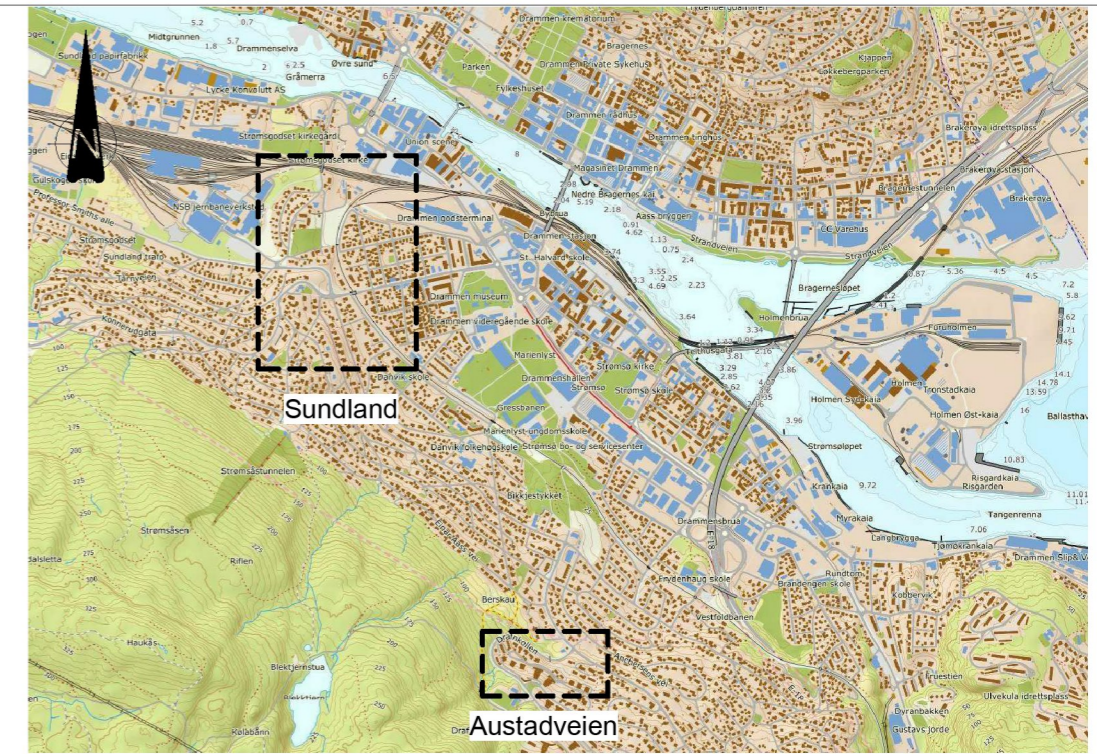
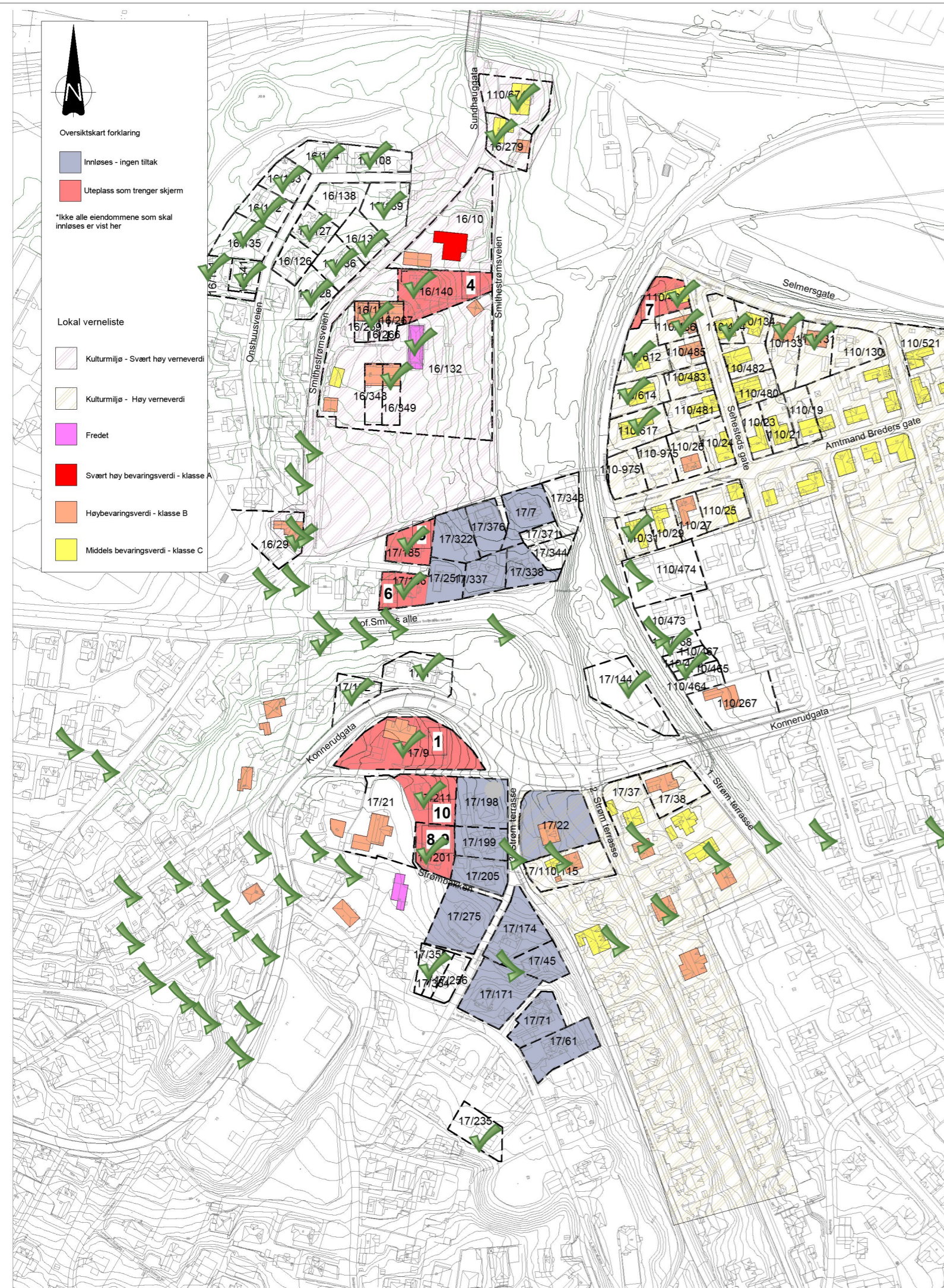


Bilag 21: Støykart, kun Jet Grouting pos 3, 2m.o.t.



Bilag 22: Støykart, kun Jet Grouting pos 3, 4m.o.t.





DEL OMRÅDE ANLEGGSTØY- Oversikt

Tegn.nr.	Tegningsnavn	Prosjekt	Skjerm-ID	Parsell	Område
LEVERT					
UVB-04-J-45010	17-9 Lassebakken 2	Drammen-Kobbervikdalen	1	Sundland vest	Anleggstøy
UVB-04-J-45011	20-229 Austadveien 28	Drammen-Kobbervikdalen	2	Austadveien	Anleggstøy
UVB-04-J-45012	20-497 Austadveien 34	Drammen-Kobbervikdalen	3	Austadveien	Anleggstøy
UVB-04-J-45013	16-140 Smithestramsveien 5A	Drammen-Kobbervikdalen	4	Sundland vest	Anleggstøy
UVB-04-J-45014	110-487 Sæhesteds gate 29	Drammen-Kobbervikdalen	7	Sundland øst	Anleggstøy
UVB-04-J-45015	17-185 Smithestramsveien 47	Drammen-Kobbervikdalen	6	Sundland vest	Anleggstøy
UVB-04-J-45016	17-186 Smithestramsveien 51	Drammen-Kobbervikdalen	6	Sundland vest	Anleggstøy
UVB-04-J-45017	17-201 Strømbakken 2 - H0201	Drammen-Kobbervikdalen	8	Sundland vest	Anleggstøy
UVB-04-J-45018	17-201- Strømbakken 2 - H0101	Drammen-Kobbervikdalen	9	Sundland vest	Anleggstøy
UVB-04-J-45019	17-211 Lassebakken 5 - H0102	Drammen-Kobbervikdalen	10	Sundland vest	Anleggstøy
Grand total:	10				

- Akseptert
- Akseptert med kommentarer
- Ikke akseptert / kommentert revider og send inn på nytt
- Kun for informasjon

Sign:

00A	For kommentar - Tilbudsstegninger	2019-03-20	HIMAI	Thjøh	svs
Rev.	Revisjonen gjelder	Dato	Tegnet av	Kontrollert av	Godkjent
Vestfoldbanen (Drammen) - Larvik		Målestokk A1:	som vist		
Drammen-Kobbervikdalen		Produsent	Norconsult		
UDK 30 - Lokale støytilltakstøyskjerming		Prod. tegn. nr.			
OVERSIKTSKART anleggstøy		Enslåning for			
		Enslått av			
Prosjekt: 965101 Drammen - Kobbervikdalen		Tegningsnummer:	UVB-04-B-45001		Rev: 00A
Parsell: 04 - Drammen - Gulsbogen-Skoger		Dokumentnummer:	FDV rev:		

Oversiktskart Anleggstøy - Sundland
1 : 1500

Kilde kartdata: Norge digitalt

Koordinatsystemer:
Horisontalt: EUREF89/NTM Sone 10
Vertikalt: NN2000

