



# Aktivitetssonen i Marka

byråd for byutvikling  
Bård Folke Fredriksen  
10.02.2015



# MARKAGRENSENS BREDD

Oslos grense mot marka undersøkt som sone for urbant friluftsliv

KARTSAMLING

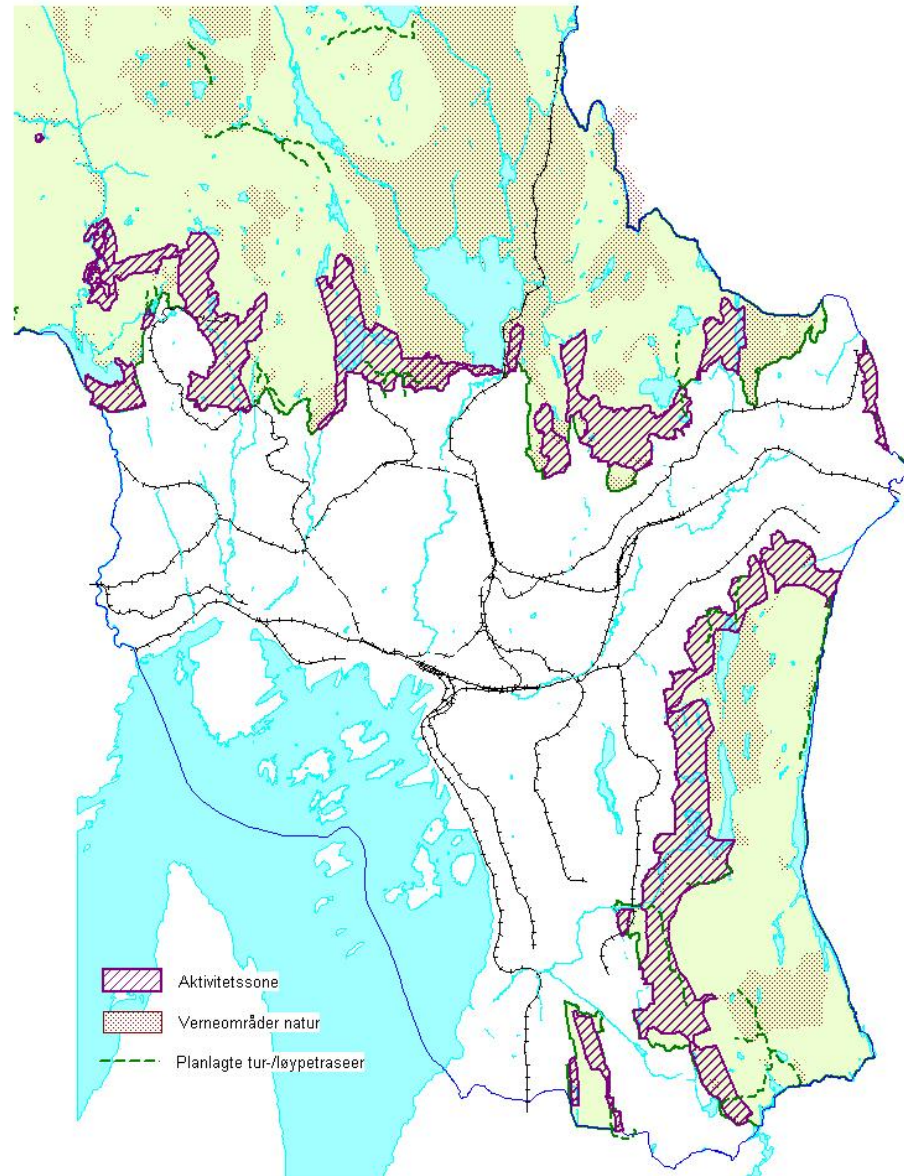
# Bakgrunnsdata for avgrensning

- Naturdatabasen
- Verneområder markaloven – utredet/vedtatt
- Tur- og løypenett
- Kulturminner
- Flerbruksplan Oslo kommunes skoger
- Idretts-/aktivitetsområder



# Aktivitetssonen i kommuneplanen

- **Aktivitetssonen avmerket på plankartet (forslag ved offentlig ettersyn våren 2014)**
- **Egne bestemmelser og retningslinjer**



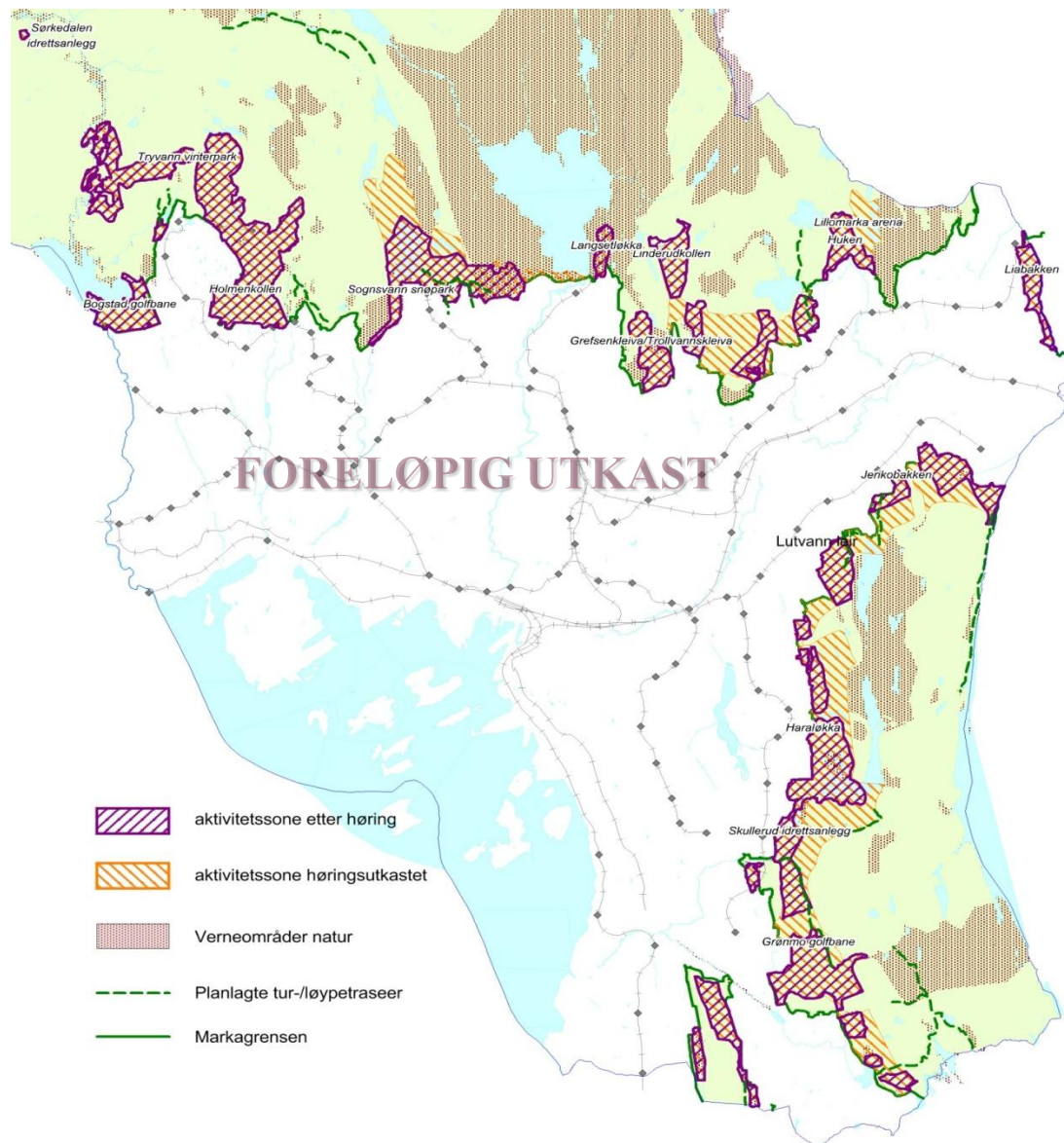
# Høringsinnspill

- Mange høringsinnspill omhandler aktivitetssonen
- Mange enig i prinsippet om aktivitetssone
- Flere har bemerkninger til omfang og bestemmelser
- En del høringsuttalelser også generelt skeptiske



# Mulige endringer etter off. ettersyn

- Innsnevring av sonen enkelte steder
- Flere korridorer uten aktivitetssone
- Hensyn til allmenhetens tilgjengelighet forsterkes
- Medvirkningsprinsippet i saksbehandlingen forsterkes






TAKK FOR  
OPPMERKSOMHETEN!



“DEN BLÅ-GRØNNE BYEN”



Ill: Lund-Hogem

Ill: o-lab

Ill: Kristin Jarmund Arkitekter

Ill: o-lab