


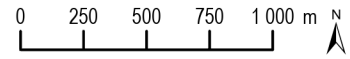


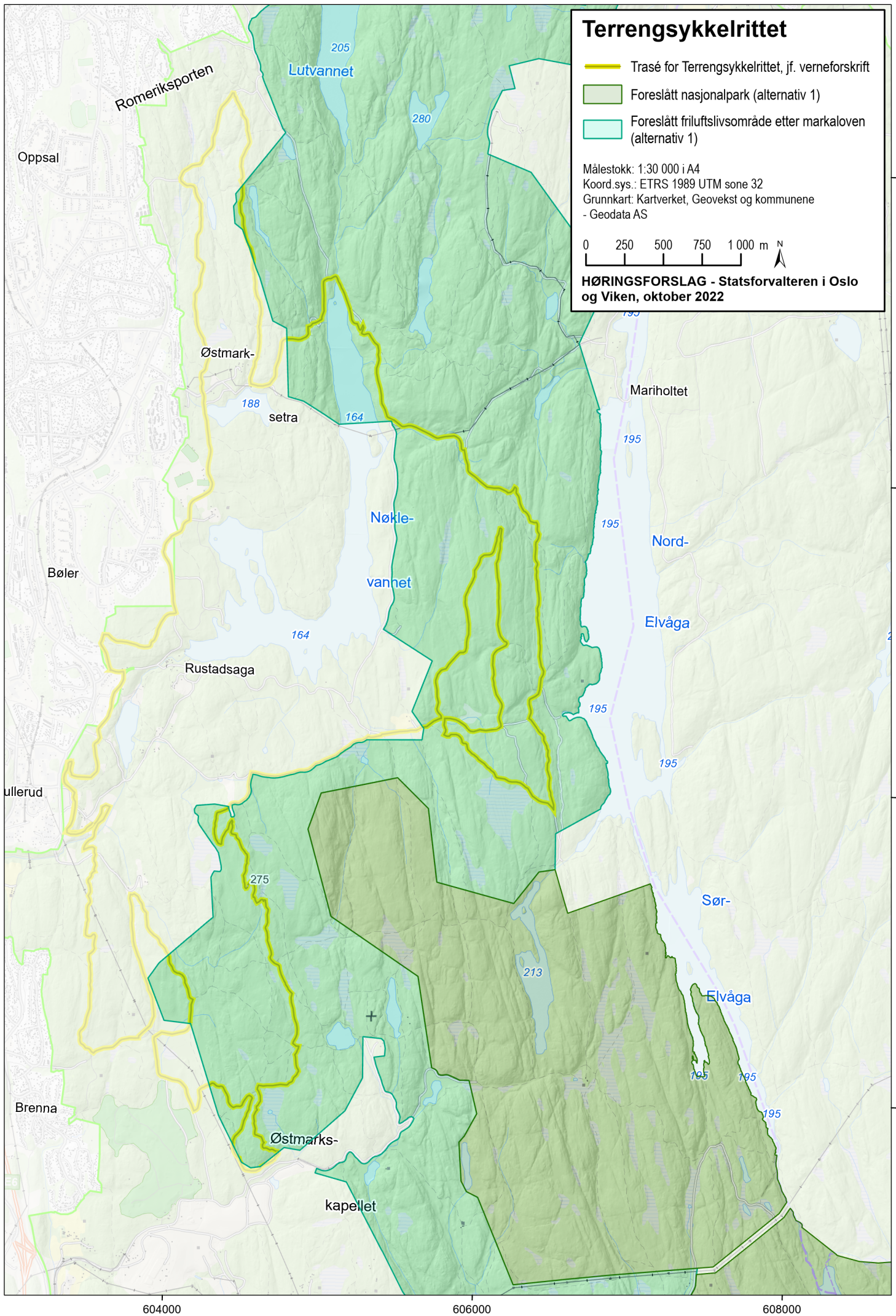
# Terrensykkelrittet

-  Trasé for Terrensykkelrittet, jf. verneforskrift
-  Foreslått nasjonalpark (alternativ 1)
-  Foreslått friluftslivsområde etter markaloven (alternativ 1)

Målestokk: 1:30 000 i A4  
Koord.sys.: ETRS 1989 UTM sone 32  
Grunnkart: Kartverket, Geovekst og kommunene  
- Geodata AS



**HØRINGSFORSLAG - Statsforvalteren i Oslo og Viken, oktober 2022**



6642000

6640000

6638000

6636000

604000

606000

608000