





Ultvedtjern naturreservat

Ringerike kommune, Viken fylke

-  Grense for verneområdet
-  Skogsbilvei, jf. verneforskrift
-  Traktorveg, jf. verneforskrift
-  Sti, jf. verneforskrift

Målestokk: 1:6 000 i A4
Ekvidistanse: 5 m
Koord.sys.: ETRS 1989 UTM sone 32
Grunnkartdata: FKB 2020
Kartverket, Geovekst og kommunene

Klima- og miljødepartementet, juni 2020

