

## **Forskrift om vern av Søbråten naturreservat, Bærum kommune, Viken**

Fastsatt ved kongelig resolusjon [dato] med hjemmel i lov 19. juni 2009 nr. 100 om forvaltning av naturens mangfold (naturmangfoldloven) § 34, jf. § 37 og § 62 [og § 77 når forskriften opphever et verneområde som er vedtatt med hjemmel i tidligere lover enn naturmangfoldloven]. Fremmet av Klima- og miljødepartementet.

### **§ 1. (formål)**

Formålet med forskriften er å bevare et område som har særskilt betydning for biologisk mangfold ved at det inneholder truet og sjelden natur i form av en forholdsvis stor lokalitet av varmekjær kildeløvskog.

Det er en målsetting å beholde verneverdiene i mest mulig urørt tilstand, og eventuelt videreutvikle dem gjennom aktive restaureringstiltak.

### **§ 2. (geografisk avgrensning)**

Naturreservatet berører følgende gnr./bnr.: 60/1 i Bærum kommune.

Naturreservatet dekker et totalareal på ca. 103 dekar. Grensene for naturreservatet går fram av kart i målestokk 1:XX XXX datert Klima- og miljødepartementet [dato]. De nøyaktige grensene for naturreservatet skal avmerkes i marka. Knekkpunktene skal koordinatfestes.

Verneforskriften med kart oppbevares i Bærum kommune, hos Statsforvalteren i Oslo og Akershus, i Miljødirektoratet og i Klima- og miljødepartementet.

### **§ 3. (vernebestemmelser)**

I naturreservatet må ingen foreta seg noe som forringer verneverdiene angitt i verneformålet.

I naturreservatet gjelder følgende vernebestemmelser

- a. vegetasjonen, herunder døde busker og trær, er vernet mot skade og ødeleggelse. Det er forbudt å fjerne planter og sopp inkludert lav eller deler av disse fra reservatet. Planting eller såing av trær og annen vegetasjon er forbudt
- b. dyrelivet, herunder reirplasser og hiområder, er vernet mot skade, ødeleggelse og unødige forstyrrelse. Utsetting av dyr er forbudt
- c. det må ikke iverksettes tiltak som kan endre naturmiljøet, som f.eks. oppføring av bygninger, anlegg, gjerder, eller andre varige eller midlertidige innretninger, parkering av campingvogner, brakker e.l., framføring av luftledninger, jordkabler og kloakkledninger, bygging av veier, drenering og annen form for tørrlegging, uttak, oppfylling og lagring av masse, utslipp av kloakk eller annen form for forurensning, henleggelse av avfall, gjødsling, kalking og bruk av kjemiske bekjempingsmidler. Forsøpling er forbudt. Opplistingen av tiltak er ikke uttømmende
- d. bruk av naturreservatet til større arrangementer er forbudt
- e. bålbrekking er forbudt

### **§ 4. (generelle unntak fra vernebestemmelsene)**

Vernebestemmelsene i § 3 annet ledd er ikke til hinder for:

- a) Sanking av bær og matsopp
- b) Jakt og fangst i samsvar med gjeldende lovverk
- c) Felling av store rovdyr i samsvar med gjeldende lovverk
- d) Skånsom beiting
- e) Oppsetting av midlertidige mobile jaktårn for storviltjakt i en periode fra tre uker før jaktstart til tre uker etter avsluttet jakt

### **§ 5. (regulering av ferdsel)**

All ferdsel skal skje varsomt og ta hensyn til vegetasjon, dyreliv og kulturminner.

I naturreservatet gjelder følgende bestemmelser om ferdsel:

- a) Motorisert ferdsel til lands og til vanns er forbudt, herunder landing og start med luftfartøy
- b) sykling, ridning og bruk av hest er forbudt

### **§ 6. (generelle unntak fra ferdselsbestemmelsene)**

Ferdselsbestemmelsene i § 5 er ikke til hinder for gjennomføring av militær operativ virksomhet og tiltak i forbindelse med ambulanse-, politi-, brannvern-, rednings- og oppsynsvirksomhet, samt gjennomføring av skjøtsels- og forvaltningsoppgaver som er bestemt av forvaltningsmyndigheten. Unntaket gjelder ikke øvingsvirksomhet.

Ferdselsbestemmelsene i § 5 annet ledd er ikke til hinder for:

- a) Nødvendig motorferdsel i forbindelse med uttransport av syke og skadde bufe. Kjøretøy som benyttes skal være skånsomt mot markoverflaten. Det skal gis melding til ansvarlig oppsyn for verneområdet i forkant av kjøring
- b) Nødvendig uttransport av felt elg og hjort med lett beltekjøretøy som ikke setter varige spor i terrenget
- c) Landing og start med Forsvarets luftfartøy

### **§ 7. (spesifiserte dispensasjonsbestemmelser)**

Forvaltningsmyndigheten kan etter søknad gi dispensasjon til:

- a) Istandsetting, vedlikehold og skjøtsel av kulturminner
- b) Oppsetting og vedlikehold av gjerder i forbindelse med beiting
- c) Tiltak i forbindelse med forvaltning av vilt
- d) Utsetting av saltsteiner
- e) Merking, rydding og vedlikehold av eksisterende stier
- f) Avgrenset bruk av reservatet for aktiviteter nevnt i § 3 andre ledd bokstav d

### **§ 8. (generelle dispensasjonsbestemmelser)**

Forvaltningsmyndigheten kan gjøre unntak fra forskriften dersom det ikke strider mot vernevedtakets formål og ikke kan påvirke verneverdiene nevneverdig, eller dersom sikkerhetshensyn eller hensynet til vesentlige samfunnsinteresser gjør det nødvendig, jf. naturmangfoldloven § 48.

### **§ 9. (skjøtsel)**

Forvaltningsmyndigheten, eller den forvaltningsmyndigheten bestemmer, kan iverksette tiltak for å opprettholde eller oppnå den natur- eller kulturtilstand som er formålet med vernet, jf. naturmangfoldloven § 47.

### **§ 10. (forvaltningsplan)**

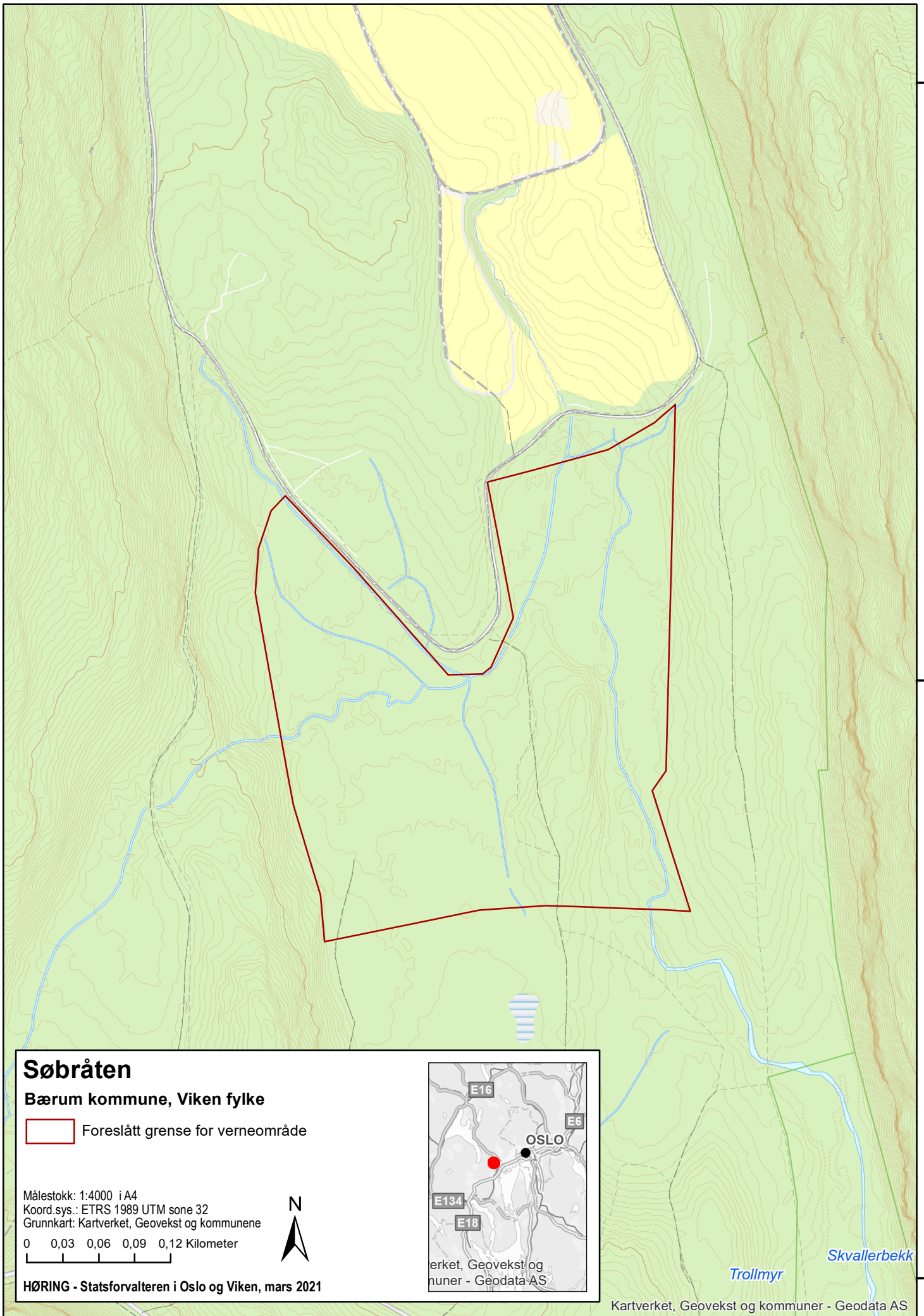
Det kan utarbeides forvaltningsplan med nærmere retningslinjer for forvaltning av naturreservatet. Forvaltningsplanen kan inneholde nærmere retningslinjer for gjennomføring av skjøtsel.

### **§ 11. (forvaltningsmyndighet)**

Miljødirektoratet fastsetter hvem som skal ha forvaltningsmyndighet etter denne forskriften.

### **§ 12. (ikrafttredelse)**

Denne forskriften trer i kraft straks.



6641500


6641000

6640500

580500

# Søbråten

Bærum kommune, Viken fylke

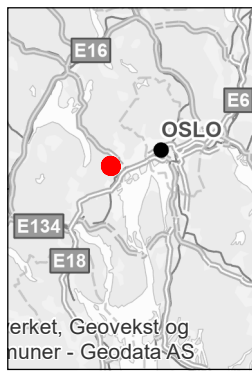
 Foreslått grense for verneområde

Målestokk: 1:4000 i A4  
Koord.sys.: ETRS 1989 UTM sone 32  
Grunnkart: Kartverket, Geovekst og kommunene

0 0,03 0,06 0,09 0,12 Kilometer



HØRING - Statsforvalteren i Oslo og Viken, mars 2021



Kartverket, Geovekst og kommuner - Geodata AS

Trollmyr

Skvallerbekk

Kartverket, Geovekst og kommuner - Geodata AS