

Lokalitetsnr:	0233	Eierforhold:	J., R.H. Knoll
Lokalitetsnavn:	Knoll	Krets:	Kirkefjerdings
Område:	hagemark	Areal:	ca. 12,5 daa
Gnr./Bnr.:	105/1	ØK:	CT 035-5-4

Område/objektbeskrivelse:

Knoll ligger ca. 11 km sørvest for Mysen sentrum. En gårdsveg på ca. 1 km fra grusvegen mellom Svenneby og Dingtorp fører inn til gården. Knoll ligger i et småkupert område. Nord og øst for gården er det dyrka mark. Sør og vest er landskapet dominert av skogkledde åsrygger.

Et gammelt beiteområde ligger vest for gården i kantsonen til skog. Kantvegetasjonen tilsier at beitet er gammelt. Kattefot og hjertegras forekommer. Hjertegras forsvant etter at det ble satt dyr på beitet. I havnen står det to gamle epletrær, osp og einer spredt.

Skogen blir tradisjonelt utnyttet og er et flittig brukt som friområde for gårdene rundt. I følge grunneierne er vegen som går vestover inn i skogen den gamle kirkevegen til Eidsberg kirke.

Nåværende og tidligere bruk:

Beite.

Tilstand/objektstandard:

God.

Nytteverdi:

Kulturlandskap, aktuell i undervisningsøemed.

Andre merknader:

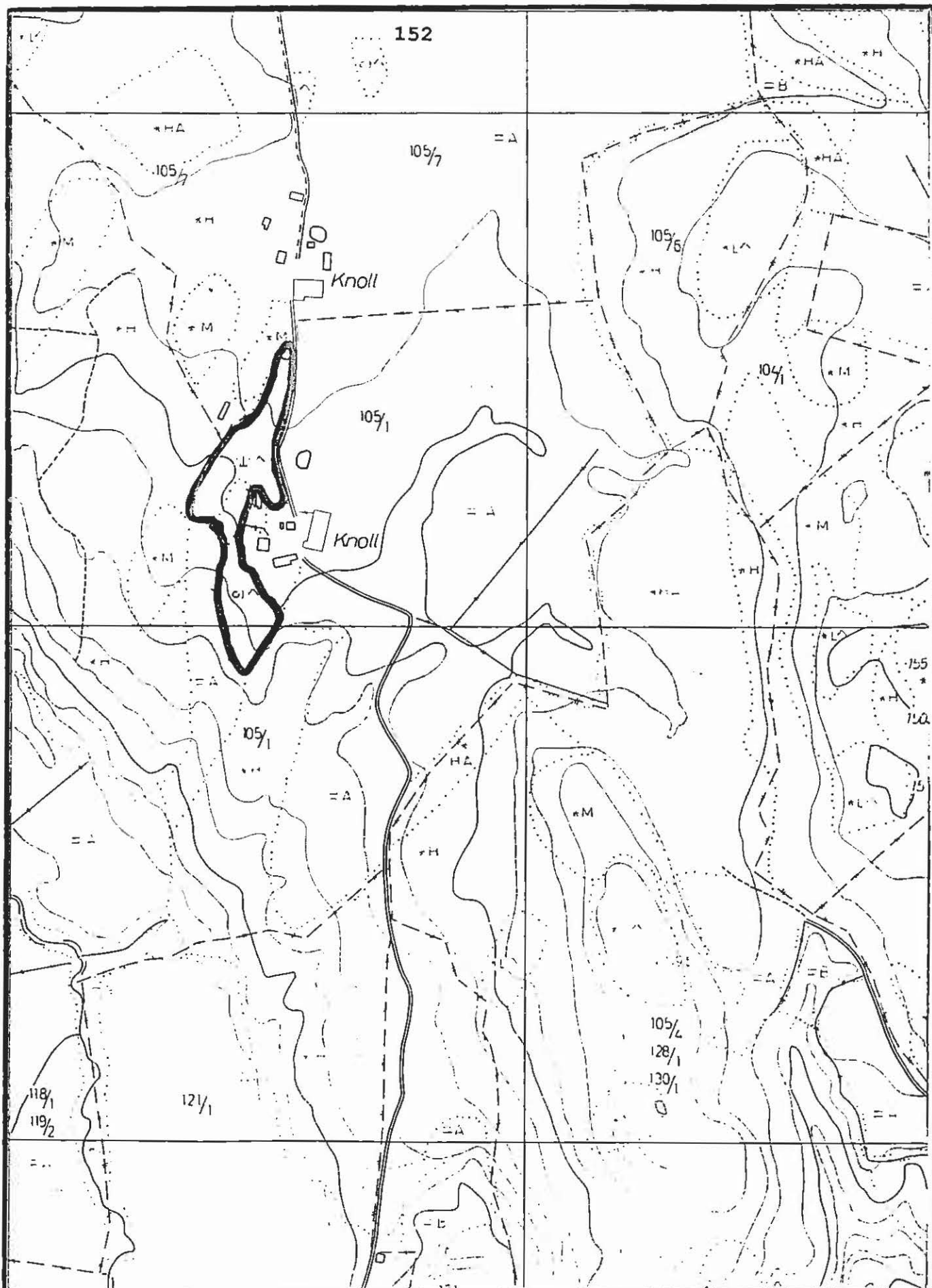
Beitemarka kan ha vegetasjonssammensetning til naturlig hevda beitemark, eller foreligge som frøbanker i jorda. Vegetasjonen bør derfor undersøkes nærmere.

Bedømming:

Beiteområdet er gammelt. Frøbanker til naturlig hevda beitemark kan være til stede. Slike naturtyper er sjeldent i kommunen. Dette har gitt lokaliteten høy bevaringsverdi, gruppe I.

Skjøtsel:

Bør vurderes etter at vegetasjonen er undersøkt. Fortsatt beite og rydding av krattvegetasjon vil være aktuelt inntil videre.



LOK.NR.: 0233

MALESTOKK: 1:5000

LOK.NAVN.: KNOLL

EKVIDISTANSE: 5 M

KRETS: KIRKEFJERDINGEN

AREAL: CA. 12,5 DAA



N

Lokalitetsnr:	0234	Eierfohold:	A. Kristiansen
Lokalitetsnavn:	Pengerud	Krets:	Kirkefjerdingen
Område:	beitemark	Areal:	ca. 31,5 daa
Gnr./Bnr.:	104/1	ØK:	CT 035-5-4

Område/objektbeskrivelse:

Pengerud gård ligger ca. 3 km sør for Eidsberg stasjon langs vestsiden av vegen. Beiteområdet er omkranset av skog på alle kanter. Veggen passerer gjennom beitet. Beitet er småkupert.

I beiteområdet øst for vegen ligger det to små dammer langs bekken. Disse benyttes som drikkevannskilde for dyra.

Nåværende og tidligere bruk:

Området benyttes i dag til hestebeite.

Tilstand/objektstandard:

Meget god.

Nytteverdi:

Området gir landskapet et visuell viktig linjedrag i et landskap som ellers er preget av bakkeplanering. Denne planeringen har redusert variasjonen betydelig.

Andre merknader:

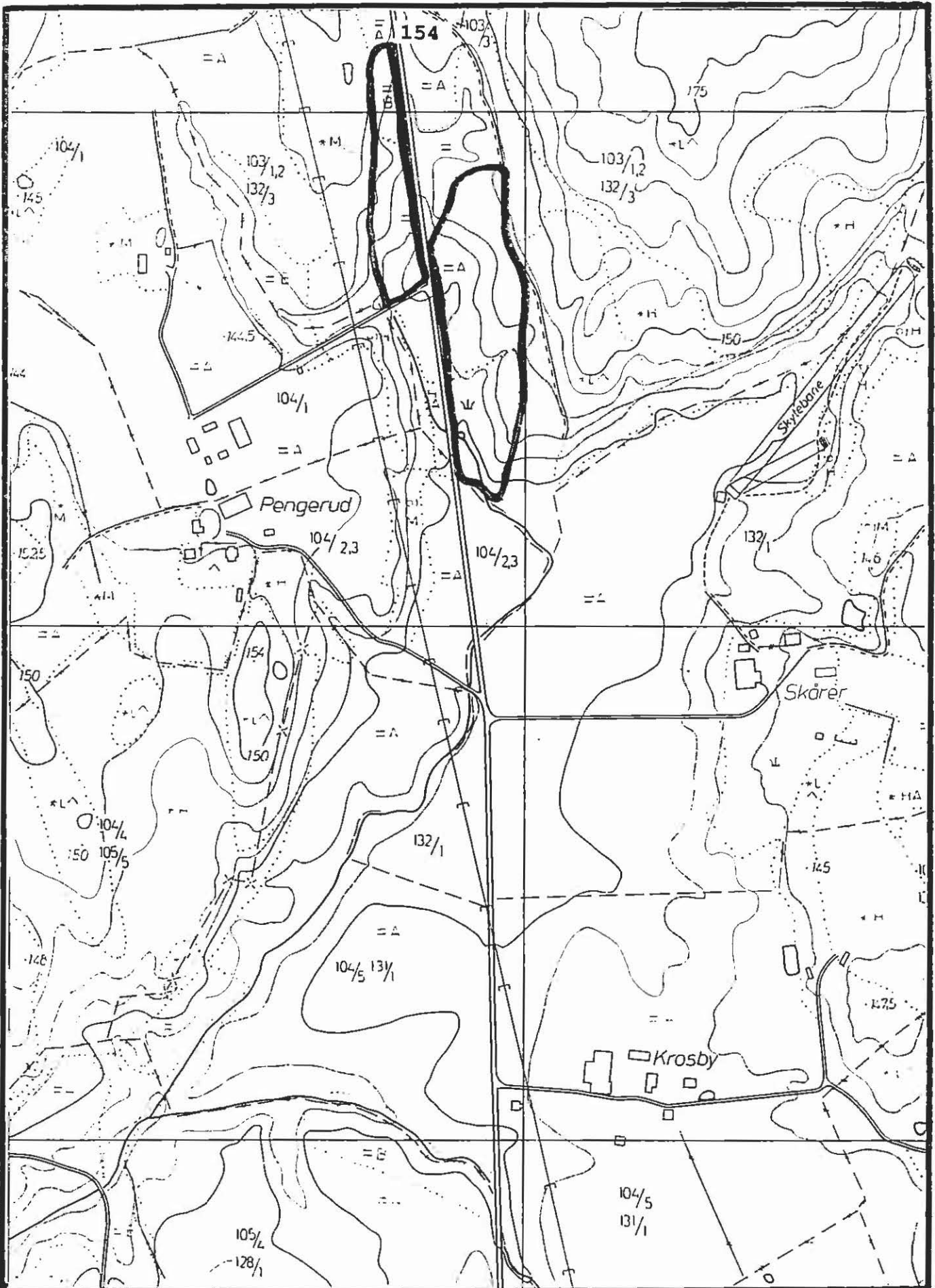
Deler av bekken er lagt i rør.

Bedømming:

Linjedrag er viktig spesielt i områder der planering har endret store deler av landskapet. Lokaliteten er klassifisert til gruppe II, arealer med middels verdi.

Skjøtsel:

Fortsatt beite.



LOK.NR.: 0234

MÅLESTOKK: 1:5000

LOK.NAVN.: Pengerud

EKVIDISTANSE: 5 M

KRETS: KIRKEFJERDINGEN

AREAL: CA. 31,5 DAA



Lokalitetsnr:	0235	Eierfohold:	T. Raddum
Lokalitetsnavn:	Svenneby	Krets:	Kirkefjerdingen
Objekt/område:	gårdsanlegg beite	Areal:	ca. 3 daa
Gnr./Bnr.:	105/4, 128/1, 130/1	ØK:	CT 035-5-4

Område/objektbeskrivelse:

Svenneby ligger ca. 9 km sør for Mysen sentrum. Gården ligger i kanten av en åsrygg som strekker seg fra Husebyåsen og sørøstover til Melleby og Rakkestad kommune.

De nærmeste områdene rundt gården er dominert av dyrka mark. Vest for gården i en liten ravinedal ligger det et gammelt beite. Vegetasjonen tilsier at beiteintensiteten varierer. Bekken er åpen med spredt vegetasjon langs kanten. Nord på beitet står det et gammelt sommerfjøs.

Hageanlegget har flere frukttrær. Langs gårdsvegen, på sørsiden og rundt deler av hagen står det en rekke lønnetrær som er beskåret til ballformer. Midt i hagen står det et gammelt lysthus av lind. I sørenden av hagen er gårdsdammen intakt.

På toppen av kollen nord for gården er flaggstanga på gården plassert for å gjøre den godt synlig.

Nåværende og tidligere bruk:

Beitet blir i dag bortleid for 10 år av gangen til beite for kviger og hester. Sommerfjøsset er lagerplass for gamle redskaper. Lysthuset blir ikke benyttet spesielt mye i dag.

Tilstand/objektstandard:

Hageanlegget er i god stand. På deler av beiteområdet har gjengroingen begynt. Beiteområdet er gjødslet med kunstgjødsel.

Nytteverdi:

Undervisningsøyemed; hvordan gamle hager ble stelt tidligere. Kulturlandskap og kulturhistorie.

Andre merknader:

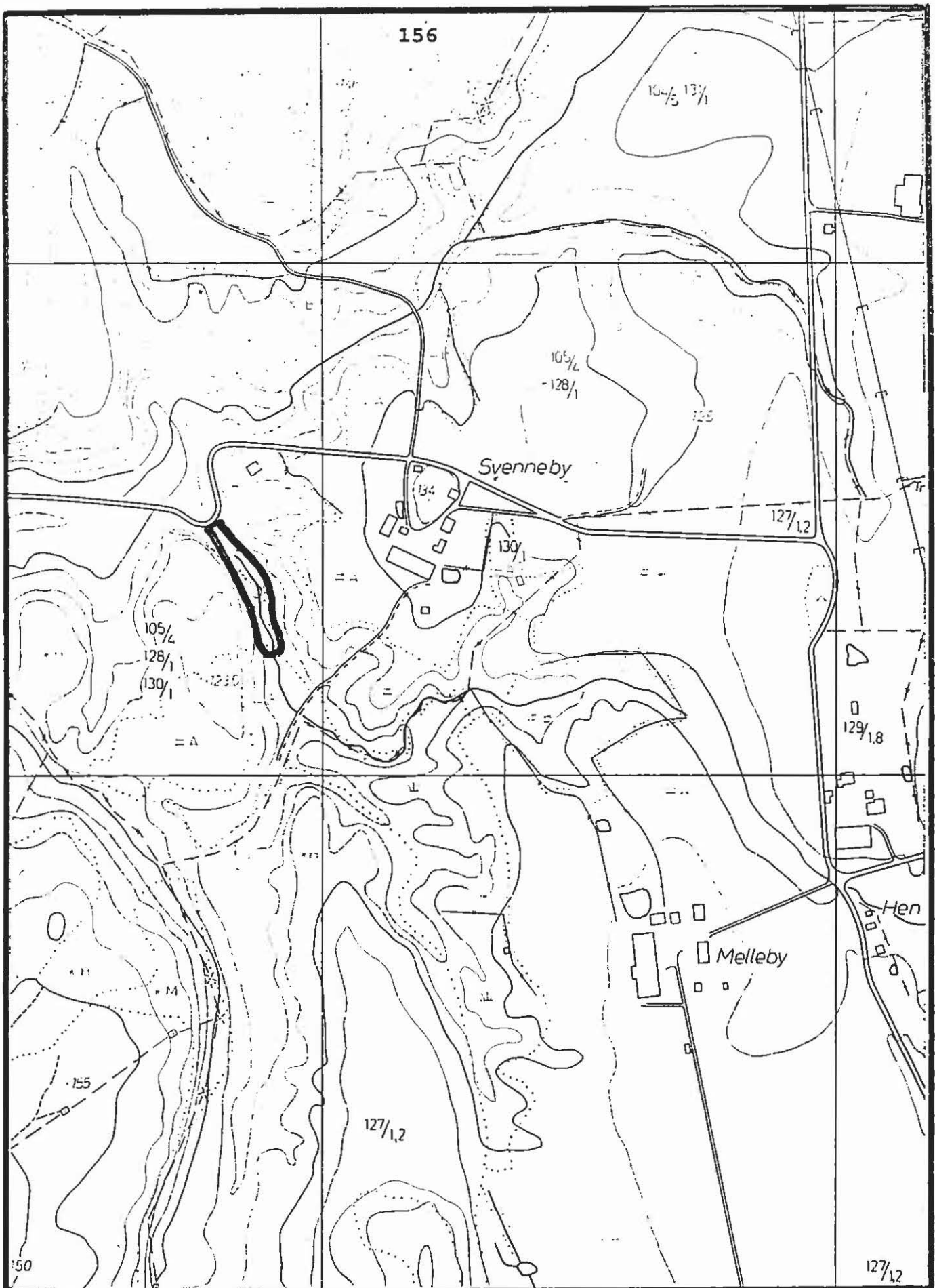
Vedlikeholdet til hageanlegget er begrenset.

Bedømming:

Hageanlegg på gårder begynner å bli sjeldent i kulturlandskapet. Beiteområdet har visuelt sett stor verdi. Området er variert. Lokaliteten er vurdert til gruppe I, arealer som har spesiell høy verdi.

Skjøtsel:

Fortsatt beite. Vedlikehold av hageanlegget.



LOK.NR.: 0235

MÅLESTOKK: 1:5000

LOK.NAVN.: SVENNEBY

EKVIDISTANSE: 5 M

KRETS: KIRKEFJERDINGEN

AREAL: CA. 3 DAA



N

Lokalitetsnr:	0236	Eieforhold:	Ø. Heen
Lokalitetsnavn:	Hen Søndre	Krets:	Kirkefjerdings
Objekt/område:	andedam	Areal:	
Gnr./Bnr.:	129/1,8	ØK:	CT 035-5-4

Område/objektbeskrivelse:

Hen gård ligger ca. 9,5 km sør for Mysen sentrum. Gården ligger like ved vegen fra Eidsberg stasjon på østsiden. Områdene rundt gården er dominert av dyrka mark. Vegene er rettet ut og terrenget er preget av at det er planert.

Nord for gården ligger det en andedam med tilhørende andehus. Dammen er inngjerdet. Rundt dammen er det beiteområder som vanligvis blir leid bort til hestebeite. På vestsiden av dammen vokser det en tett ospelund mot vegen.

Nåværende og tidligere bruk:

Dammen er tidligere en gammel springvannsbrønn, som i dag benyttes til dam for gjess og ender.

Tilstand/objektstandard:

Meget god.

Nytteverdi:

Berikende landskapselement i kulturlandskapet. Aktuell i undervisningsøyemed.

Andre merknader:

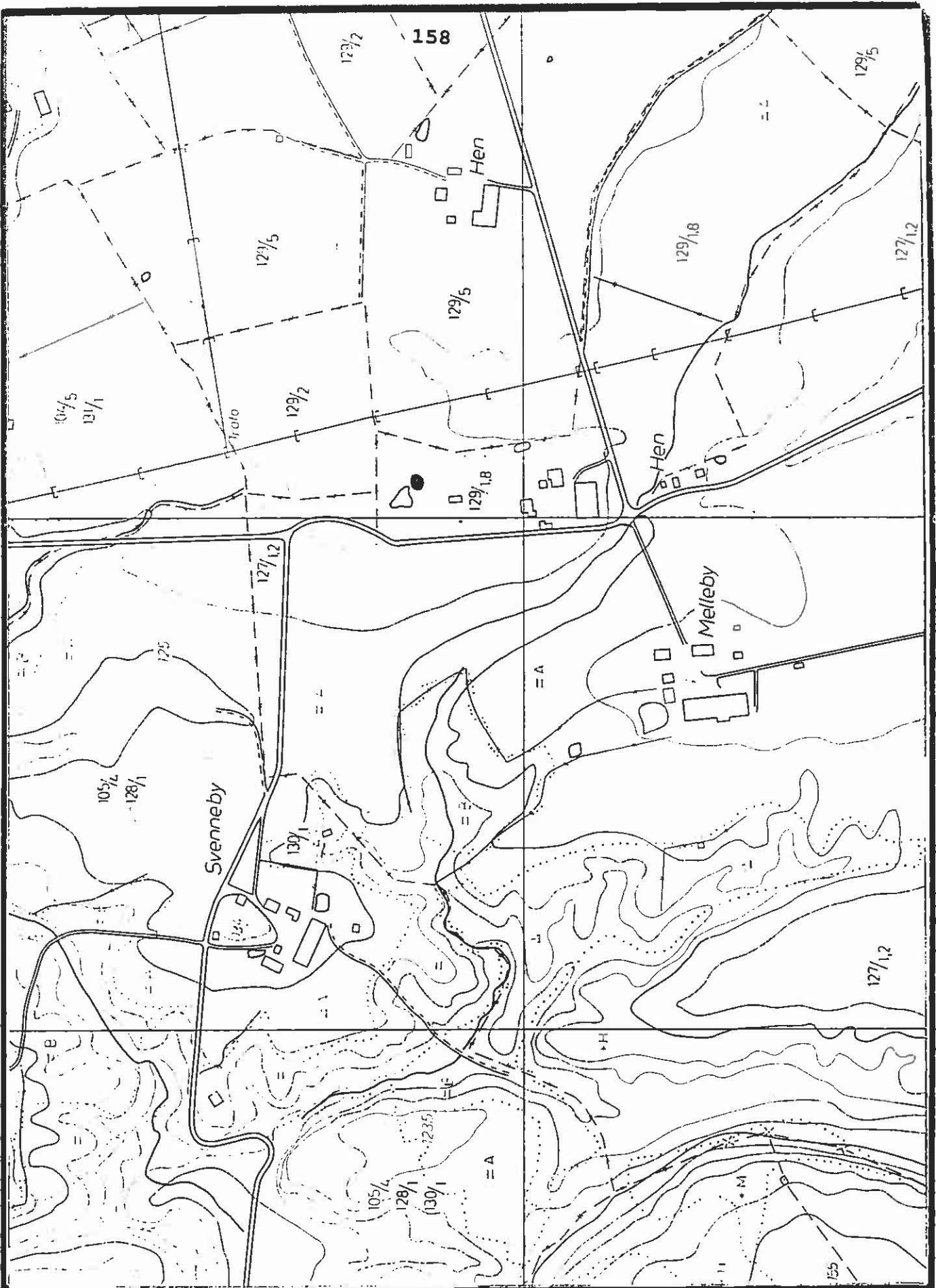
Grunneieren vil forsette med å ha gjess tross i at den økonomiske lønnsomheten ikke er så stor.

Bedømming:

Kun et tilfelle av dam for gjess er registrert i kommunen. Sjeldenheten medfører stor bevaringsverdi, gruppe I.

Skjøtsel:

Kommer inn under oppdrett av gjess. Driften bør opprettholdes.



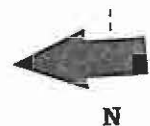
LOK.NR.: 0236

MÅLESTOKK: 1:5000

LOK.NAVN.: HEN

EKVIDISTANSE: 5 M

KRETS: KIRKEFJERDINGEN



Lokalitetsnr: 0237	Eierforhold: Ingrid Aamodt
Lokalitetsnavn: Melleby	Krets: Kirkefjordingen
Objekt/område: allé, dam	Areal:
Gnr./Bnr.: 127/1,2	ØK: CT 035-5-4

Område/objektbeskrivelse:

Melleby ligger ca. 10 km sør for Mysen sentrum. Gården er omkranset av dyrka mark på alle kanter. Vest for gården er landskapet preget av større eller mindre skogkledde åser. Østover er landskapet relativt flatt, der dyrka mark dominerer.

Alléen er nærmere 100 m lang og stiger vestover oppover mot gården. Alléen består av kastanje, lønn, bjørk og ask.

Foran hovedhuset vokser det tre kastanjetrær. Kårbygningen er pent plassert sørvest for hovedbygningen. Låven ligger det en inngjerdet dam med et stort eiketree på østsiden.

Nåværende og tidligere bruk:

Tidligere drev gården med husdyrproduksjon. I dag er korn hovedproduksjonen.

Tilstand/objektstandard:

Den staselige alléen ved Melleby utmerker seg i kommunen.

Nytteverdi:

Viktig linjedrag og et berikende landskapselement i området. Kulturlandskap, kulturhistorie og biotoper i flora og fauna

Andre merknader:

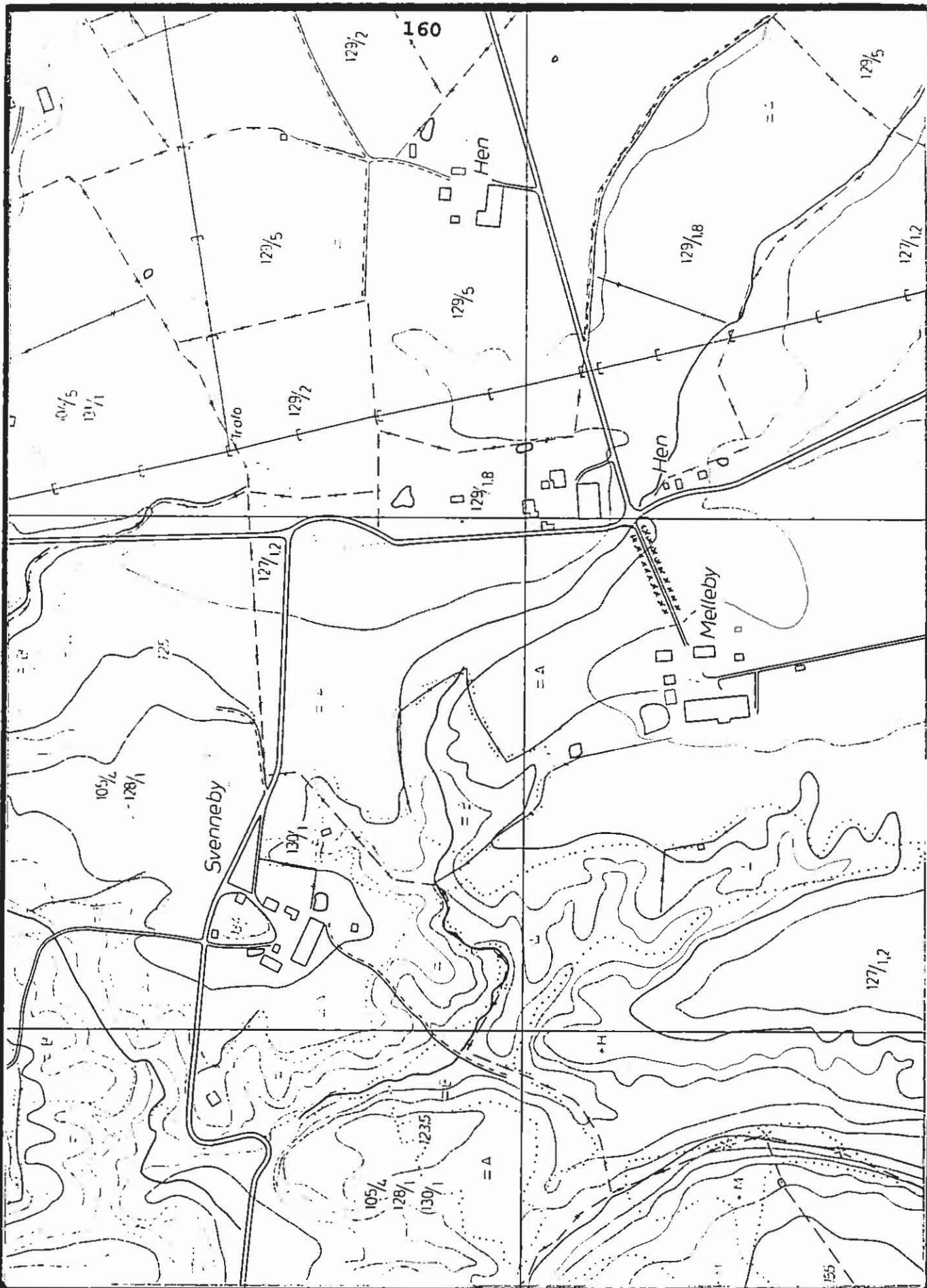
Grunneieren er bevist på alléens betydning.

Bedømming:

Alléer er relativt sjeldne kulturlandskapselementer og viktige linjedrag i kulturlandskapet, samt biotoper i naturen. Gamle alléer er et tilholdsted for et mylder av småkryp og et eldorado for mange fuglearter. Lokaliteten er klassifisert til arealer av svært høy kvalitet, gruppe I.

Skjøtsel:

Holde alléen ved like.



LOK.NR.: 0237

MÅLESTOKK: 1:5000

LOK.NAVN.: MELLEBY

EKVIDISTANSE: 5 M

KRETS: KIRKEFJERDINGEN






Fig. 27. Ravinenlandskapet ved Dynjan er relativt intakt. Slike raviner som beites av dyr er sjeldne kulturlandskapselementer i Østfold.

Lokalitetsnr:	0301	Eierfohold:	Helga Høiby
Lokalitetsnavn:	Randem	Krets:	Trømborg
Område:	gårdsdam	Areal:	
Gnr./Bnr.:	60/1	ØK:	CT 036-5-2

Område/objektbeskrivelse:

Randem ligger mellom Holmsbekken i vest og RV 22 i øst, ca. 2 km sør for Mysen sentrum.

Gårdsvegen går i en sirkel rundt gårdsdammen, gjennom gården og ut på den gamle riksvegen igjen.

Vegetasjonen er dominert av høyt gras rundt dammen. Dammen er relativt stor sammenlignet med andre dammer i Eidsberg.

Nåværende og tidligere bruk:

Tidligere fungerte dammen som brønn og branndam. I dag benyttes dammen som tilholdsted for svaner/ender.

Tilstand/objektstandard:

Relativt bra.

Nytteverdi:

Branndam og biotop for planter og dyr (spesielt vanninsekter).

Andre merknader:

Dammen er inngjerdet.

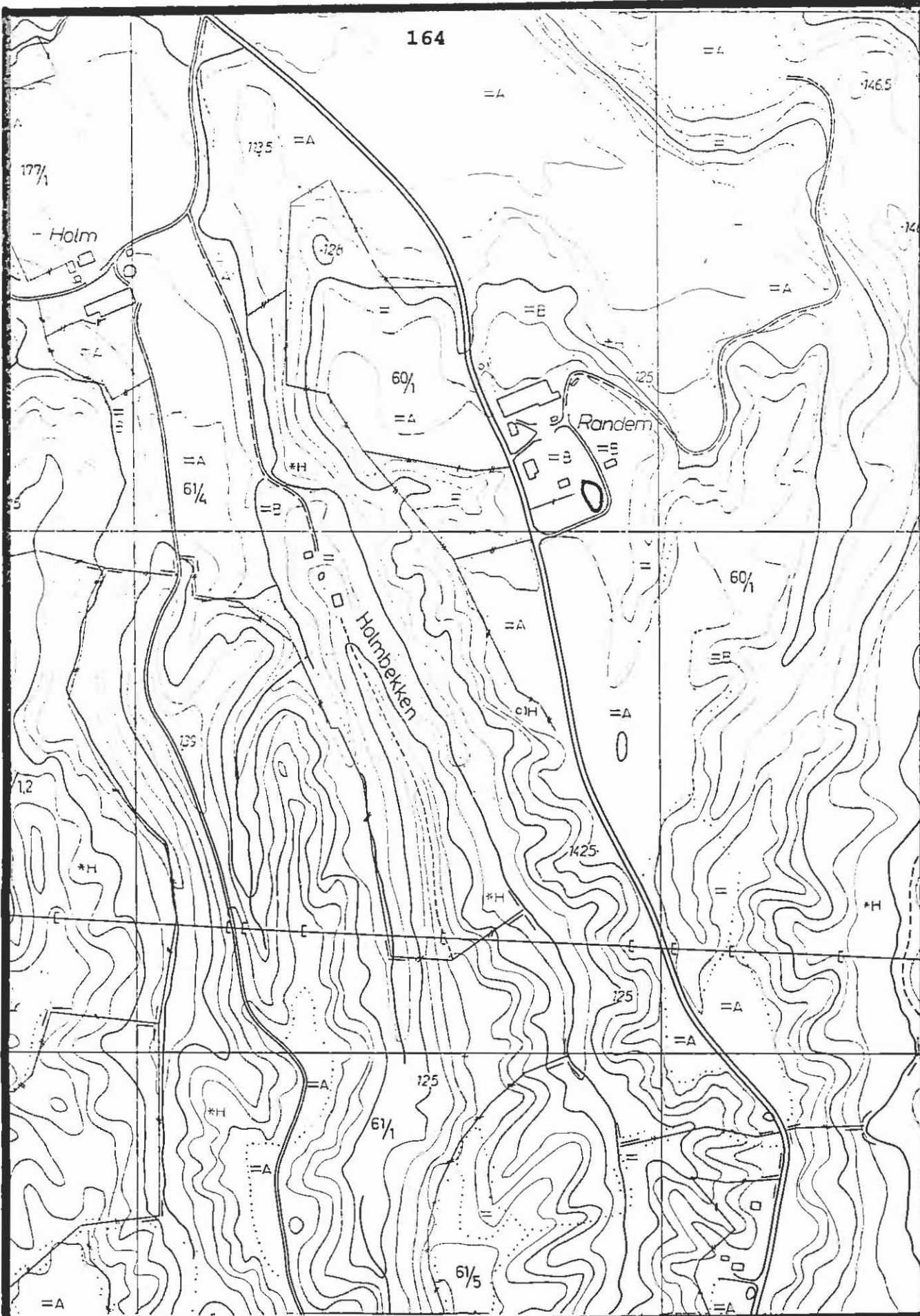
Bedømming:

Gårdsdammer er svært viktige biotoper for en rekke vanninsekter. Lokaliteten er vurdert til gruppe I, arealer av høy verdi.

Skjøtsel:

Hindre at dammen blir fylt igjen.

164



LOK.NR.: 0301

MÅLESTOKK: 1:5000

LOK.NAVN.: RANDEM

EKVIDISTANSE: 5 M

KRETS: TRØMBORG



Lokalitetsnr:	0302	Eierforhold:	S. Bjerknes
Lokalitetsnavn:	Muskau	Krets:	Trømborg
Område:	beitet ravine	Areal:	ca. 14 daa
Gnr./Bnr.:	61/5	ØK:	CT 036-5-2,4

Område/objektbeskrivelse:

Muskau ligger ca. 2,5 km sør for Mysen sentrum, på vestsiden av RV 22. Lokaliteten er i sør og vest avgrenset av dyrka mark. I nord grenser beiteområdene til blandingskog som dominerer nordover i ravedalen.

I dalbunnen er bekken grøftet i partiet der den passerer beiteområdet.

Nåværende og tidligere bruk:

Sannsynligvis et gammelt beiteareal, som i dag benyttes av kyr.

Tilstand/objektstandard:

Bra. Gode eksempler på grøftede områder og rester etter terrengformer som er karakteristisk for ravedaler.

Nytteverdi:

Kulturlandskap og kvartærgeologiske verdier. Gode eksempler på grøftede raviner.

Andre merknader:

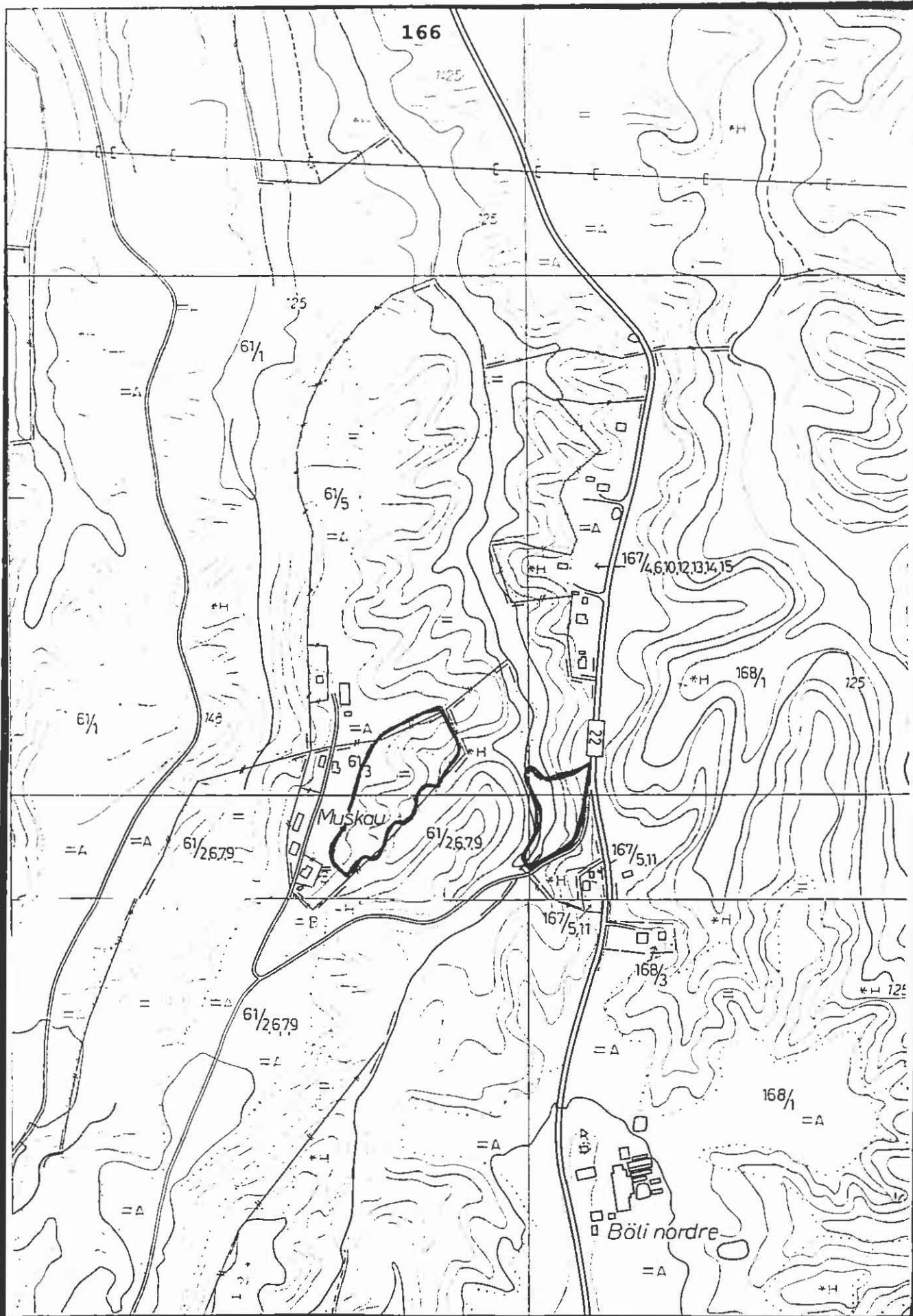
Avstanden til Mysen sentrum er relativt liten.

Bedømming:

Etter kulturlandskapsverdiene, kvartærgeologien og funksjonen som aktivt beiteareal er lokaliteten klassifisert til gruppe II.

Skjøtsel:

Fortsatt beite.



LOK.NR.: 0302

MÅLESTOKK: 1:5000

LOK.NAVN.: MUSKAU

EKVIDISTANSE: 5 M

KRETS: TRØMBORG

AREAL: CA. 14 DAA



Lokalitetsnr:	0303	Eierforhold:	T. Glasø
Lokalitetsnavn:	Bøler vestre	Krets:	Trømborg
Område:	kolle med tun	Areal:	
Gnr./Bnr.:	167/1,2,3	ØK:	CT 036-5-2,4

Område/objektbeskrivelse:

Bøler vestre ligger ca. 2 km sør for Mysen sentrum, langs riksveg 22. Lokaliteten er en kolle på en høyde på ca. 5 m fra vegnivået, bestående av glasifluviale avsetninger. På kollen ligger en gård. Trær og buskvegetasjon dominerer på og rundt kollen. Et stort løvtre velver seg over vegen. Treet er klippet der det passerer vegen. Resultatet blir en portlignende åpning formet av det omtalte treet på vestsiden og alléen på østsiden.

Øst for vegen og nord for Bøler vestre ligger et nedlagt grustak. Gjengroingen på grustaket har begynt.

Nåværende og tidligere bruk:

Tidligere og nåværende bruk er gård og bolig.

Tilstand/objektstandard:

Svært god.

Nytteverdi:

Et visuelt viktig innslag langs riksvegen. Vegetasjonsportalen skiller seg ut og framhever viktigheten av slike kantsoneverdier langs større ferdselsveger.

Kollen rommer biotoper og ferdselsveger for planter og dyr.

Kollen har økonomiske verdier i forbindelse med sand- og grusforekomstene.

Andre merknader:

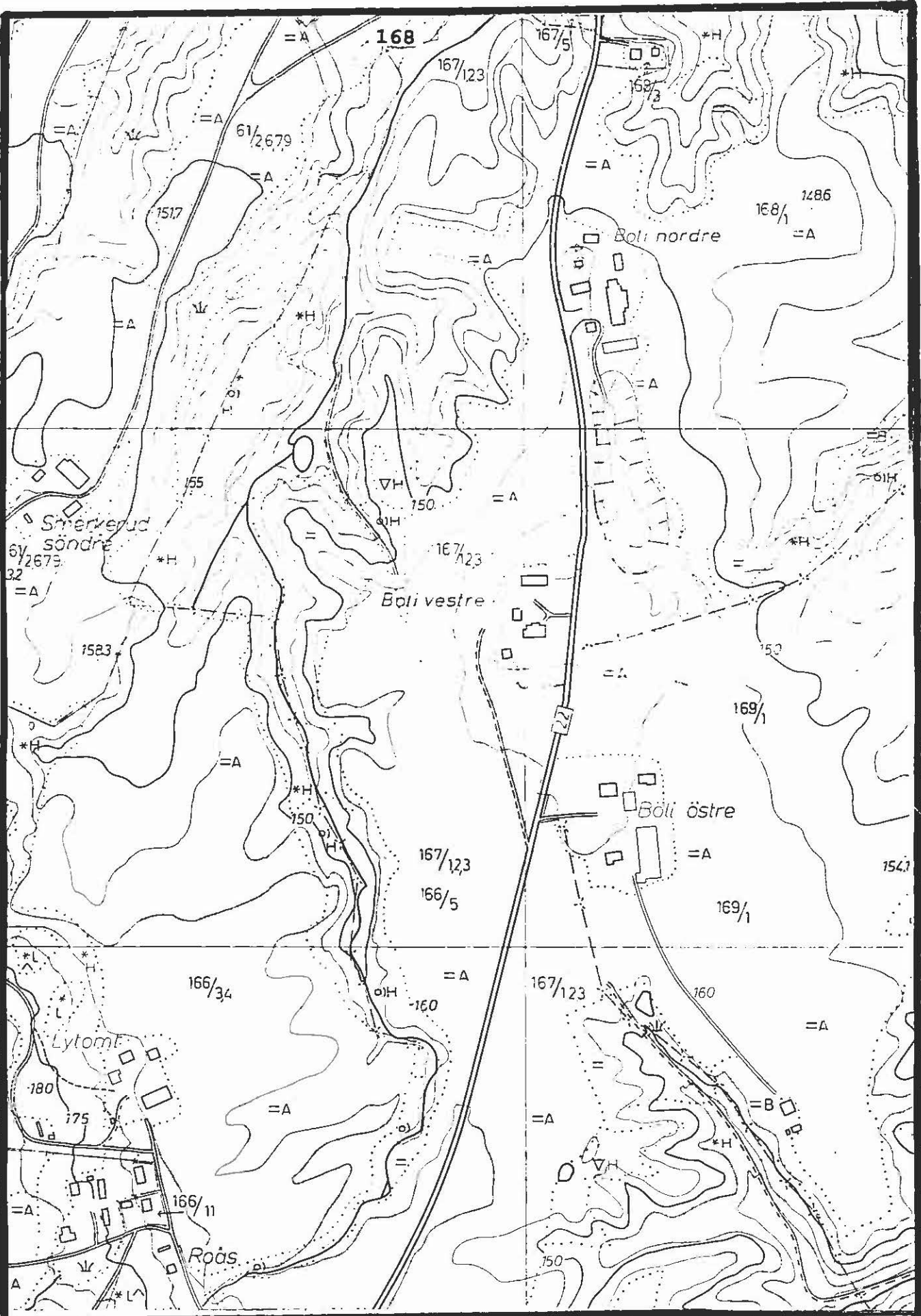
Kollen vil sannsynligvis bli jevnet ut. Eieren har fått tillatelse til å flytte tunet, bygningene, slik at sand- og grusressursene kan utnyttes.

Bedømming:

Kollen er et visuelt fint innslag i landskapet. Linjedraget langs østsiden av vegen er positivt og viktig å ta vare på. Lokaliteten har kulturlandskapsverdier, biotoper for planter og dyr, kjennemerke, viktig opplevelsesinnslag langs større ferdselsveger og kvartærgeologiske verdier. Lokaliteten er vurdert til arealer av middels karakter, gruppe II.

Skjøtsel:

I og med at kollen vil bli fjernet er skjøtsel uaktuelt. Eventuelt bør fjerning av kollen tas opp til ny vurdering med grunneier. Det burde være mulig å beholde deler av vegetasjonen langs vegen. Dette bør diskuteres.



LOK.NR.: 0303

MALESTOKK: 1:5000

LOK.NAVN.: BØLER

EKVIDISTANSE: 5 M

KRETS: TRØMBORG



Lokalitetsnr:	0304	Eierforhold:	Kingsrød, Lunde, Holene
Lokalitetsnavn:	Dynjan	Krets:	Trømborg
Objekt/område:	ravinelsk.	Areal:	ca. 304 daa
Gnr./Bnr.:	155/2,4, 155/8,10,11, 156/1,9	ØK:	CT 036-5-2,4, CU 036-5-1,3

Objekt/områdebeskrivelse:

Dynjan ligger ca. 0,7 km øst for riksvei 22. Området er et storslagent ravinelandskap. Ravinene er omkranset av veier på alle kanter. Nordøstsiden av området er preget av beite. Sør og sørøst er større arealer dyrka.

Gjennom området renner det to bekker. Den ene bekken renner fra gården Dynjan. Den sørlige bekken kommer fra Fjellaområdet. Bekkene møtes og fortsetter nedover mot Vollane og Skollerud. Langs bekkene vokser det mer eller mindre spredt trevegetasjon.

Nåværende og tidligere bruk:

Området har tidligere vært og blir i dag benyttet til beite.

Tilstand/objektstandard:

Svært god. Få inngrep. Etter vegetasjonen å dømme har området vært utsatt for svak N-gjødsling.

Nytteverdi:

Gamle karakteristiske beiteområder og kvartærgeologiske verdier. Aktuell i forskning- og undervisningsøyemed.

Andre merknader:

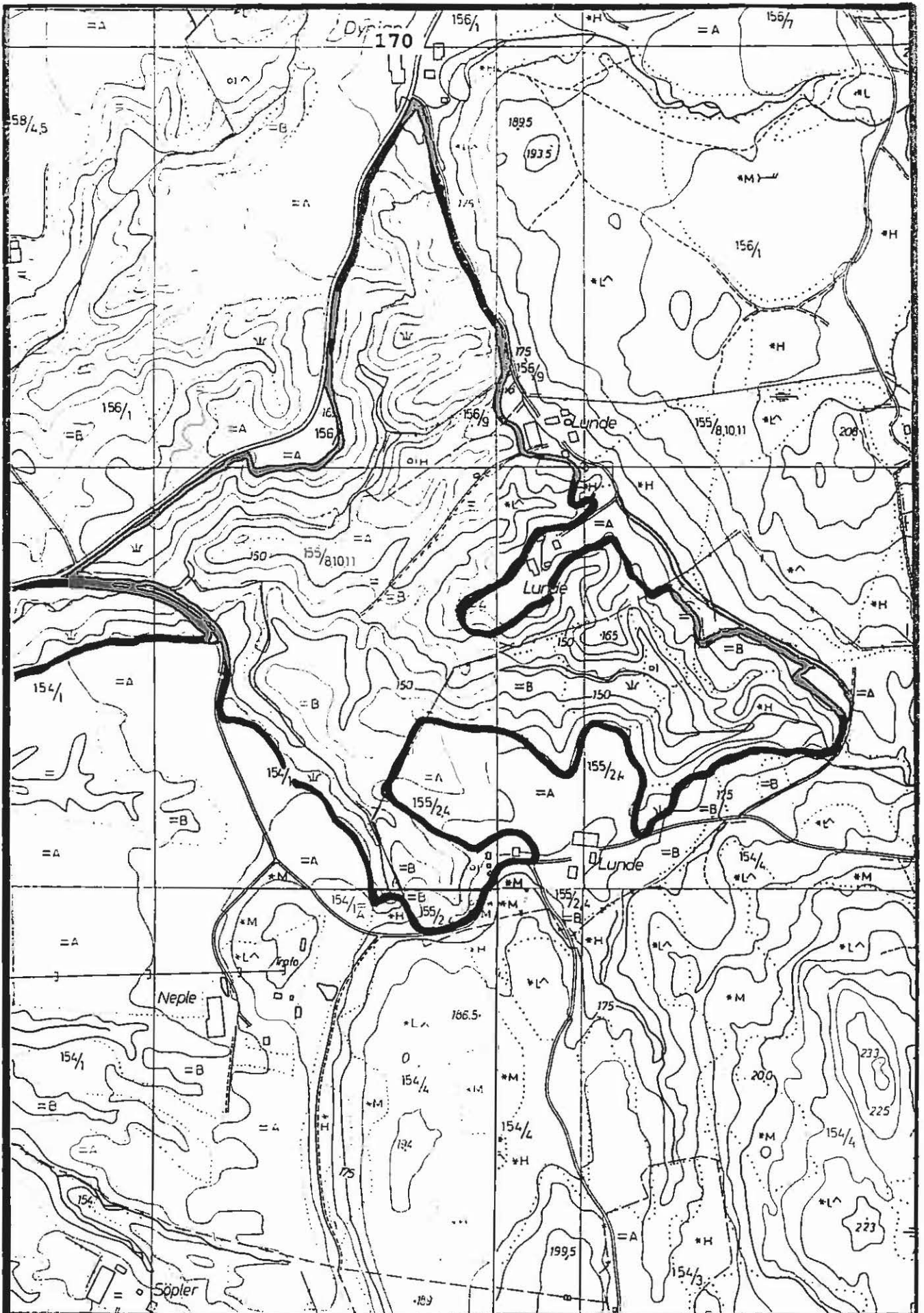
Det er få tilsvarende områder igjen i Eidsberg kommune. Området kan romme karakteristiske vegetasjonstyper for naturlig hevda beitemarker. Nærmere undersøkelser bør foretas med hensyn på mulige botaniske forekomster.

Bedømming:

Området er klassifisert til arealer av særlig høy kvalitet og inngrep bør ikke foretas. Gruppe I.

Skjøtsel:

Beitet bør opprettholdes for å hindre gjengroing. Rydding av krattvegetasjon og treoppslag der det er på innmarsj. Området bør ikke gjødsles med kunstgjødsel (på naturlig hevda beitemark). Ravinen bør holdes intakt for å bevare helheten i landskapet.



LOK.NR.: 0304

LOK.NAVN.: DYNJAN

KRETS: TRØMBORG

MÅLESTOKK:



AREAL: CA. 304 DAA



N

Lokalitetsnr:	0305	Eierforhold:	Kingsrød
Lokalitetsnavn:	Lunde	Krets:	Trømborg
Objekt:	søyleeine	Areal:	
Gnr./Bnr.:	155/2,4	ØK:	CT 036-5-2,4, CU 036-5-1,3

Område/objektbeskrivelse:

Lunde ligger ca 0,7 km øst for Trømborg kirke. I kanten av vegen til Fjellaområdet står det en monumental søyleeine. Størrelsen er anslått til å være 3-4 m (på størrelse med lysstolper).

Nåværende og tidligere bruk:

Fungerer i dag som et kulturlandskapselement.

Tilstand/objektstandard:

God, men einen står litt skjevt og kan tippe over.

Nytteverdi: ▽

Kulturlandskapselement, kjennemerke.

Andre merknader:

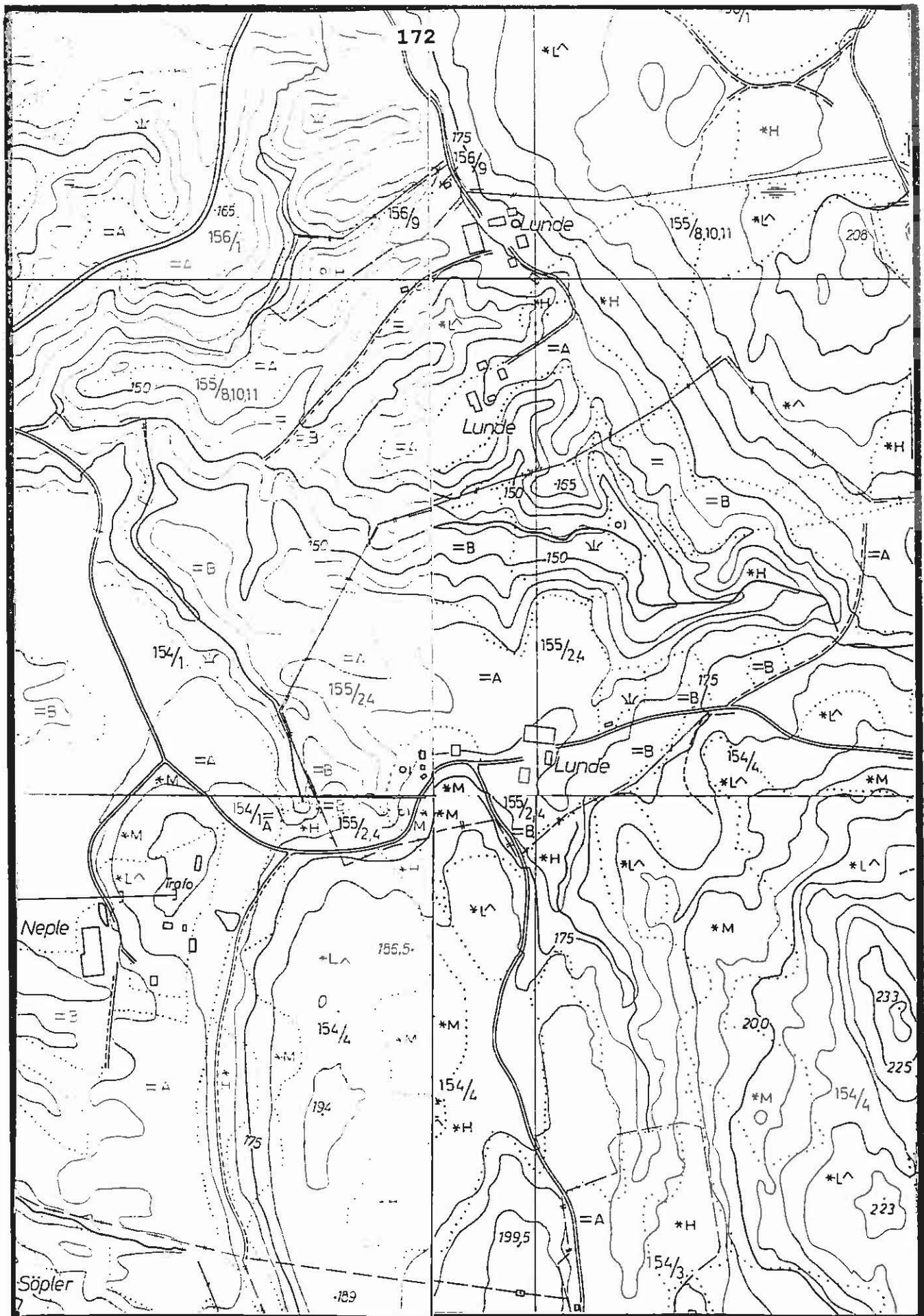
Beliggenheten er avsides. Telegraflinjer går like i nærheten. Dette reduserer verdien på objektet.

Bedømming:

Einen har en fin fasong og er klassifisert til gruppe III.

Skjøtsel:

Hindre inngrep som kan forringe objektets verdi.



LOK.NR.: 0305

MÅLESTOKK: 1:5000

LOK.NAVN.: LUNDE

EKVIDISTANSE: 5 M

KRETS: TRØMBORG



Lokalitetsnr:	0306	Eierforhold:	Gunnar Lunde
Lokalitetsnavn:	Fjellengen	Krets:	Trømborg
Område:	steingard	Areal:	
Gnr./Bnr.:	154/3	ØK:	CU 036-5-1

Område/objektbeskrivelse:

Fjellengen ligger ca. 1 km øst for Trømborg kirke. Lokalteten er omkranset av barskog og blandingsskog på alle kanter. Et lite jorde ligger vest for plassen. Vest for bygningene ligger en liten kolle. Landskapet rundt plassen er småkupert.

Et steingjerde ligger vest for bygningene og strekker seg sørover ca. 200 m.

Vest for grusvegen som fører inn til plassen står en ca 3 meter høy søyleeine.

Nåværende og tidligere bruk:

Stedet har sannsynligvis vært en husmannsplass. I dag er Fjellengen et småbruk.

Tilstand/objektstandard:

Relativt god. Steingjerdet er delvis sammenhengende.

Nytteverdi:

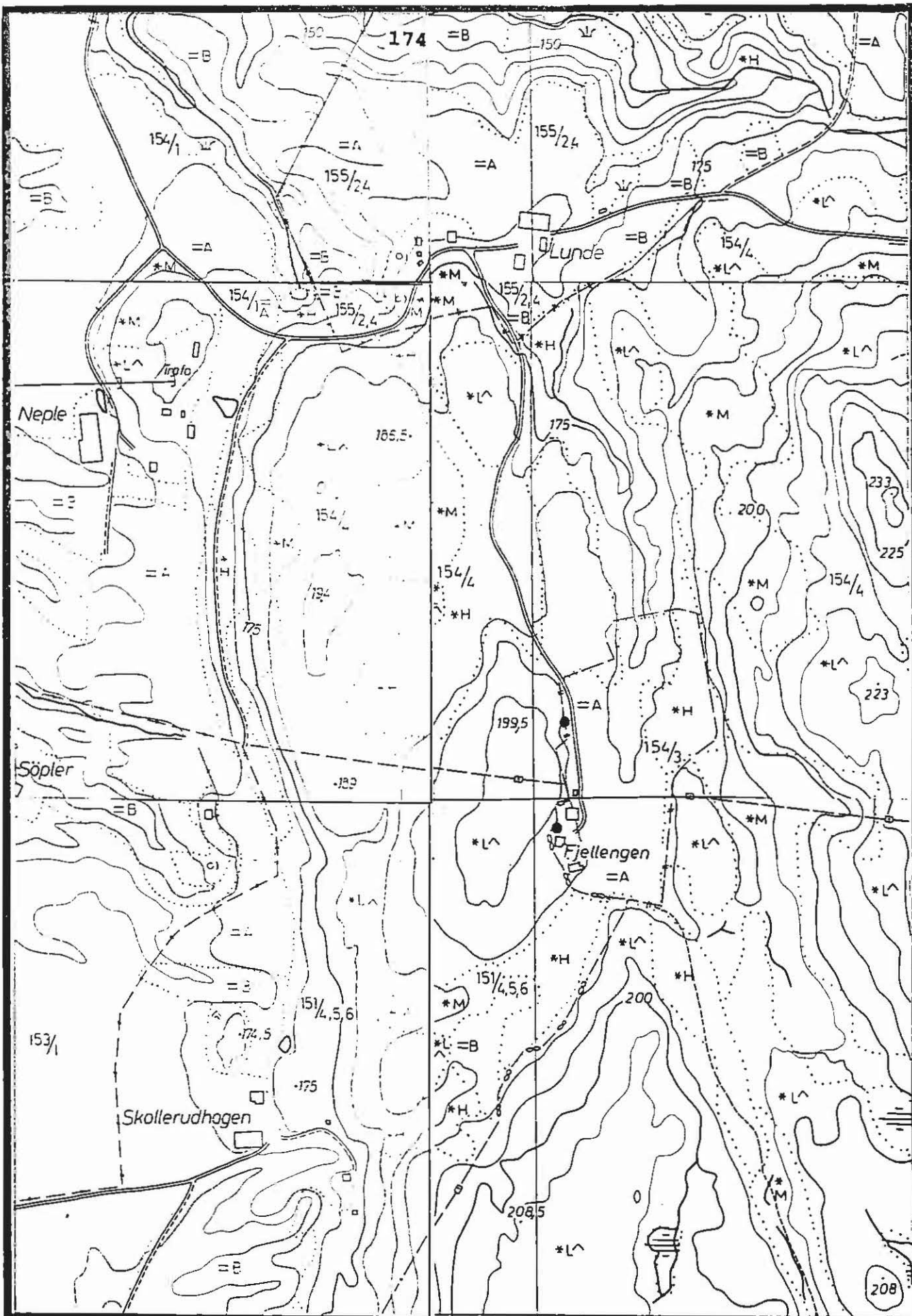
Steingjerdet er et viktig kulturlandskapselement. Steingjerdet og de nærmeste én til to metrene inntil gjerdet fungerer som ferdsels- og spredningsveg samt biotop for planter og store og små dyr. De har også betydning som et siste tilfluktsted for flere blomsterplanter i kulturlandskapet.

Bedømming:

Lokalteten har en viktig funksjon som overlevelsessted for dyr og planter i natur- og kulturlandskapet. Fjellengen er vurdert til gruppe II.

Skjøtsel:

Hindre inngrep som kan forringe kvaliteten på lokaliteten. Restaurering av steingjerdet kan være aktuelt.



LOK.NR.: 0306

MALESTOKK: 1:5000

LOK.NAVN.: FJELLENGEN

EKVIDISTANSE: 5 M

KRETS: TRØMBORG



Lokalitetsnr:	0307	Eierforhold:	Kommunen
Lokalitetsnavn:	Trømborg kirke	Krets:	Trømborg
Område:	utsiktspunkt	Areal:	
Gnr./Bnr.:	163/31,38	ØK:	CT 035-5-2

Område/objektbeskrivelse:

Trømborg kirke ligger ca. 5 km. sør for Mysen sentrum. Kirken ligger på en stor sand- og grusavsetning. På vestsiden av kirken dominerer arealer med gressplen. I sør er kirkegården avgrenset av et grustak. Øst, nord og vest vokser blandingskog.

Det går en gammel veg fra kirken og sørover parallelt med grustaket ned til hovedvegen. Kirken og kirkegården er omkranset av et steingjerde.

Nåværende og tidligere bruk:

Kirkegård.

Tilstand/objektstandard:

Kirkeanlegget er i svært god stand. Grustaket har redusert omgivelsene til kirken. Kirken er omkranset av tilplantet skog i vest, nord og øst. Dette har ført til at kirken som utsiktspunkt er noe redusert. Men sørover har man i dag et svært godt utsyn over bygda Trømborg. Landskapet sørover er storskalapreget.

Nytteverdi:

Historie og et svært godt utsiktspunkt over storskalalandskapet i Trømborg.

Andre merknader:

Menighetshuset som bygges ved Trømborg kirke blir ikke bygd i samme stil som selve kirken. Dette fører til stilbrudd og lokaliteten tapes i verdi.

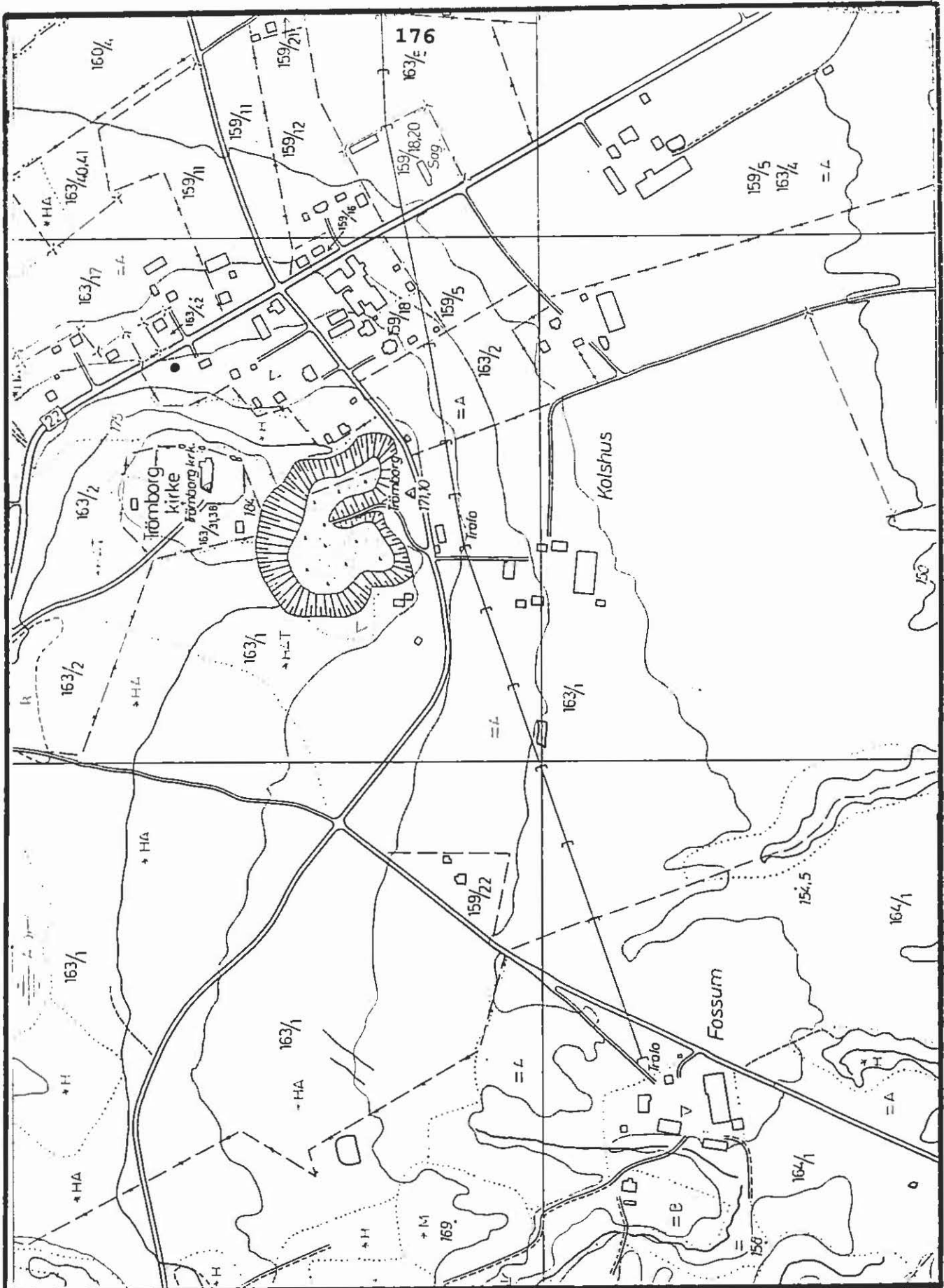
Inngrepene fra grusuttaket ligger på grensen til å skade kirkeplatået. Veggen som fører ned fra kirken har ingen vegetasjon mot grustaket.

Bedømming:

Middelalderkirker er bevaringsverdige i seg selv. Miljøet rundt kirken er redusert, men lokaliteten er allikevel vurdert til gruppe I.

Skjøtsel:

Vegen fra kirken og sørover bør leplantas for å fremheve selve veggen og linjedraget. Linjedraget i forbindelse med slike veger er viktig å ta vare på. All uttak av grus som kan true kirkegården bør ikke forekomme. Beplanting av kantsonene mot grustaket vil være aktuelt for å skjerme inngrepene. Vegetasjonen bør ikke være for høy slik at den stenger for utsikten sørover.



LOK.NR.: 0307

MÅLESTOKK: 1:5000

LOK.NAVN.: TRØMBORG KIRKE

EKVIDISTANSE: 5 M

KRETS: TRØMBORG



N

Lokalitetsnr:	0308	Eierforhold:	
Lokalitetsnavn:	Mariakilden	Krets:	Trømborg
Område:	undergjørende kilde	Areal:	
Gnr./Bnr.:		ØK:	CT 035-5-2

Område/objektbeskrivelse:

Mariakilden ligger like øst for Trømborg kirke i en hage, langs riksveg 22. Kilden er omkranset av gressplen på alle kanter. Kilden er dekket med et blikklokk.

Nåværende og tidligere bruk:

I dag har kilden ingen direkte funksjon bortsett fra å være en kulturhistorisk dokumentasjon på hellige kilder. Tidligere fungerte kilden som en helbredende (undergjørende) kilde.

Tilstand/objektstandard:

Kilden er intakt, men dekket med blikkplater.

Nytteverdi:

Kulturhistorie og kulturlandskapselement.

Andre merknader:

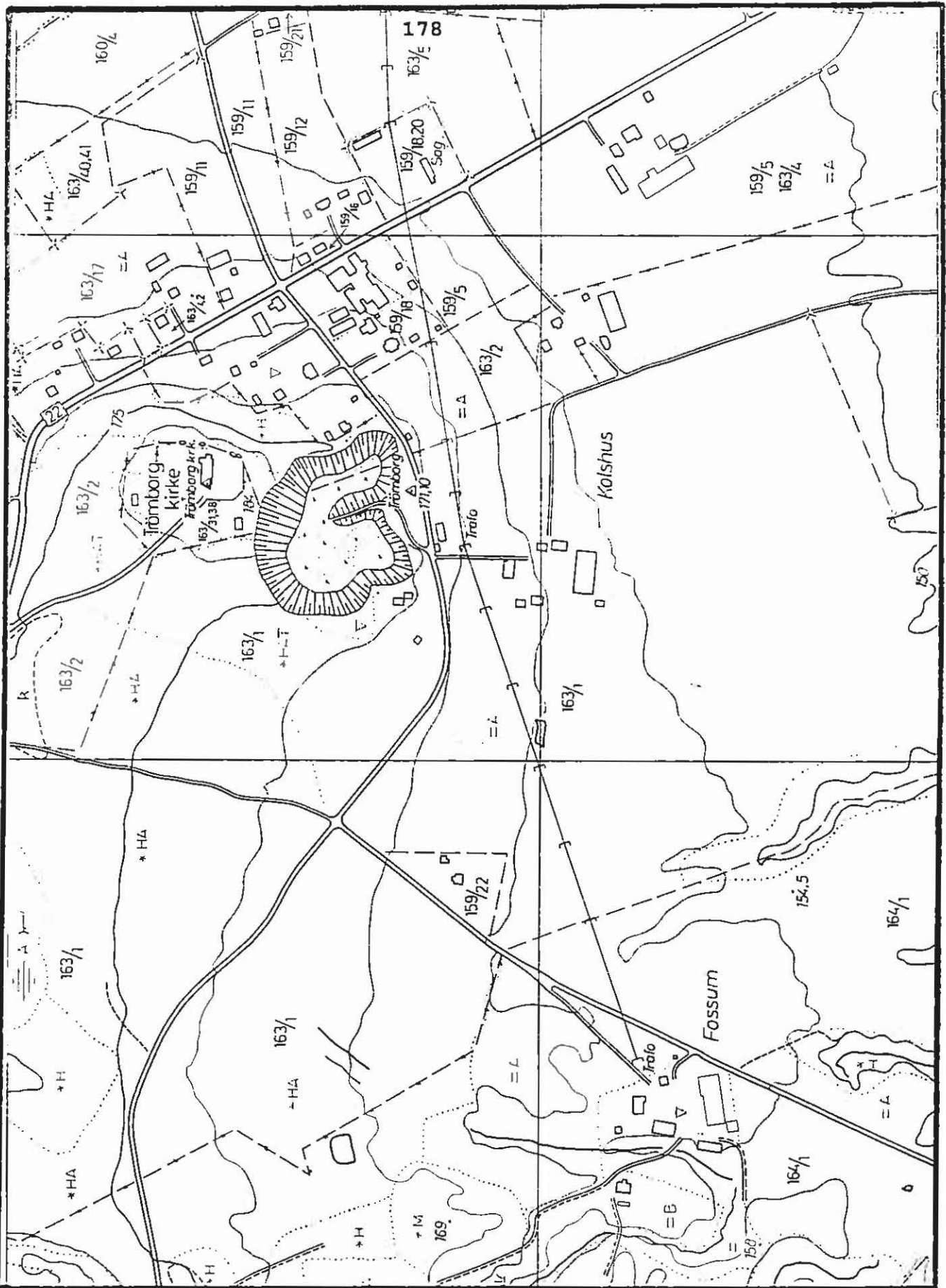
Wilse har omtalt kildene i sin topografiske beskrivelse av Eidsberg. Folk kom langveis fra for å få del av denne sundhetskilden, blant annet helt ifra Sverige. Tilgangen var spesielt stor ved St. Hans aften. Vannet fra kilden skulle helst benyttes ved kilden både til utvortes og til innvortes bruk. Det var nøye ritualer over hvordan kildevannet skulle benyttes (WILSE 1963).

Bedømming:

Slike helbredende kilder er en sjeldenhet i kulturlandskapet. Kilden har store kulturhistoriske og kulturlandskapsmessige verdier. Lokaliteten er vurdert til arealer av svært høy kvalitet, gruppe I.

Skjøtsel:

Mariakilden bør gjøres mere kjent for almenheten. En plakat ved kilden med informasjon om helbredende kilders funksjon i Eidsberg bør vurderes.




LOK.NR.: 0308

MÅLESTOKK: 1:5000

LOK.NAVN.: MARIAKILDEN

EKVIDISTANSE: 5 M

KRETS: TRØMBORG



Lokalitetsnr: 0309 Eierforhold: N. J. Kopperud
Lokalitetsnavn: Trømborg østre Krets: Trømborg
Område: beit i ravine Areal: ca. 83 daa
Gnr./Bnr.: 159/1 ØK: CT 035-5-2

Område/objektbeskrivelse:

Trømborg ligger ca. 2 km sørøst for Trømborg kirke. Hoveddelen av lokaliteten er avgrenset av dyrka mark på alle kanter. Enkelte deler av beiteområdet grenser til et plantfelt med gran. Dette granfeltet ligger langs vegens søndre del, øst for bekken. Vegen deler beiteområdet i to. Bekken er lagt i rør under vegen.

Nåværende og tidligere bruk:

Beiteområde.

Tilstand/objektstandard:

Relativt bra.

Nytteverdi:

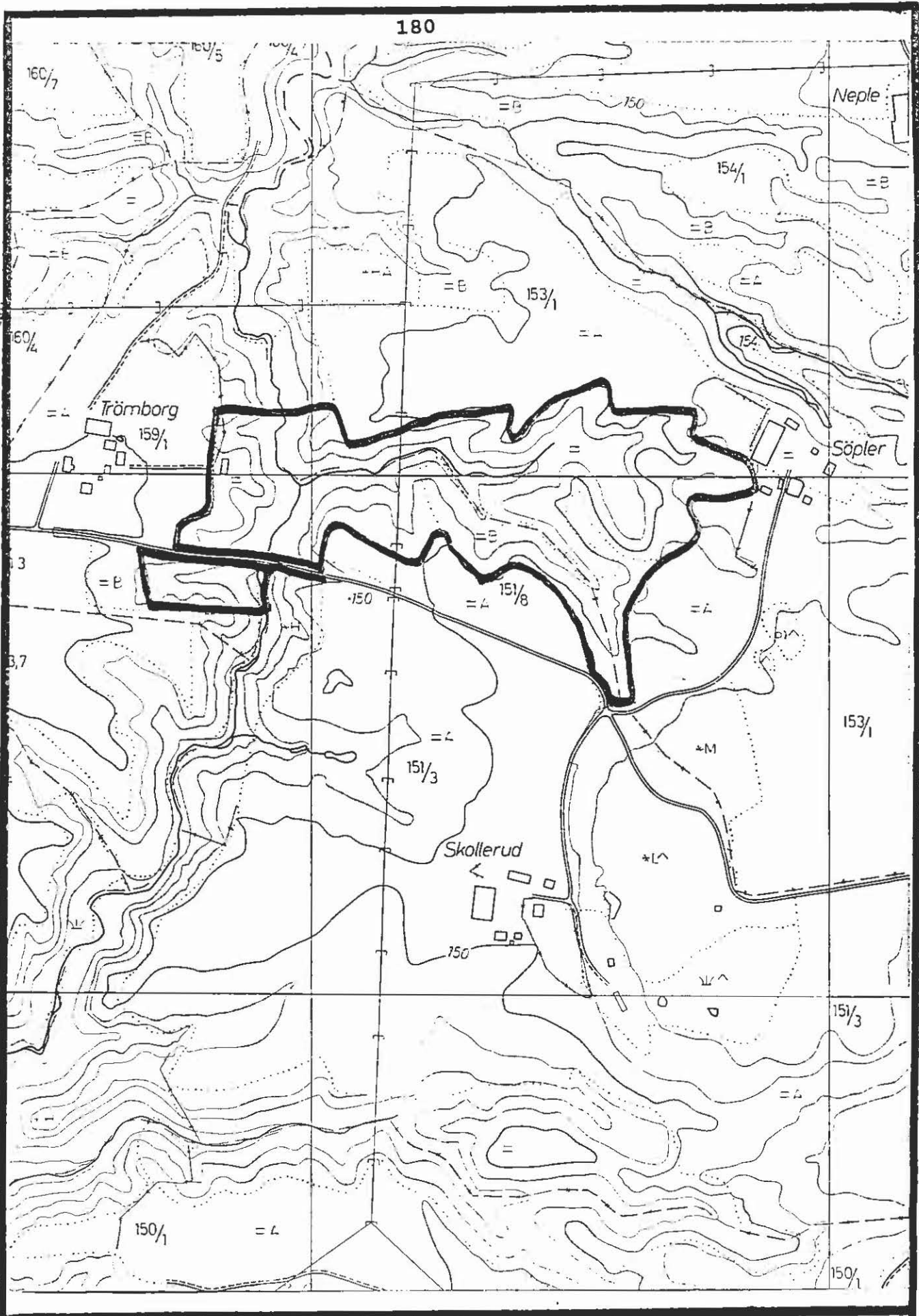
Kvartærgeologi, kulturlandskap og beiteområde.

Bedømming:

Lokaliteten er vurdert til gruppe II på bakgrunn av kvartærgeologien og aktivt beiteareal i kulturlandskapet.

Skjøtsel:

Fortsatt beite. Hindre at lokaliteten blir utsatt for større granplantefelt. Naturlig suksesjon bør holdes nede.



LOK.NR.: 0309

MALESTOKK: 1:5000

LOK.NAVN.: TRØMBORG ØSTRE

EKVIDISTANSE: 5 M

KRETS: TRØMBORG

AREAL: CA. 83 DAA



Lokalitetsnr:	0310	Eierforhold:	J. K. Skjeppe
Lokalitetsnavn:	Spestad	Krets:	Trømborg
Objekt:	eiketrær	Areal:	
Gnr./Bnr.:	137/2	ØK:	CT 035-5-2

Område/objektbeskrivelse:

Spestad ligger ca. 0,7 km sørvest for Trømborg kirke. Gården er omkranset av dyrka mark på alle kanter. Gården er pen og velstelt. Gårdsdam og bøketrær på tunet gir en ramme rundt gården.

Vest for Spestad gård på store arealer med dyrka mark vokser to eiketrær som enkeltobjekter i et relativt flatt landskap.

Nåværende og tidligere bruk:

Visuell stor betydning og viktig funksjon for fugler og insekter.

Tilstand/objektstandard:

God.

Nytteverdi:

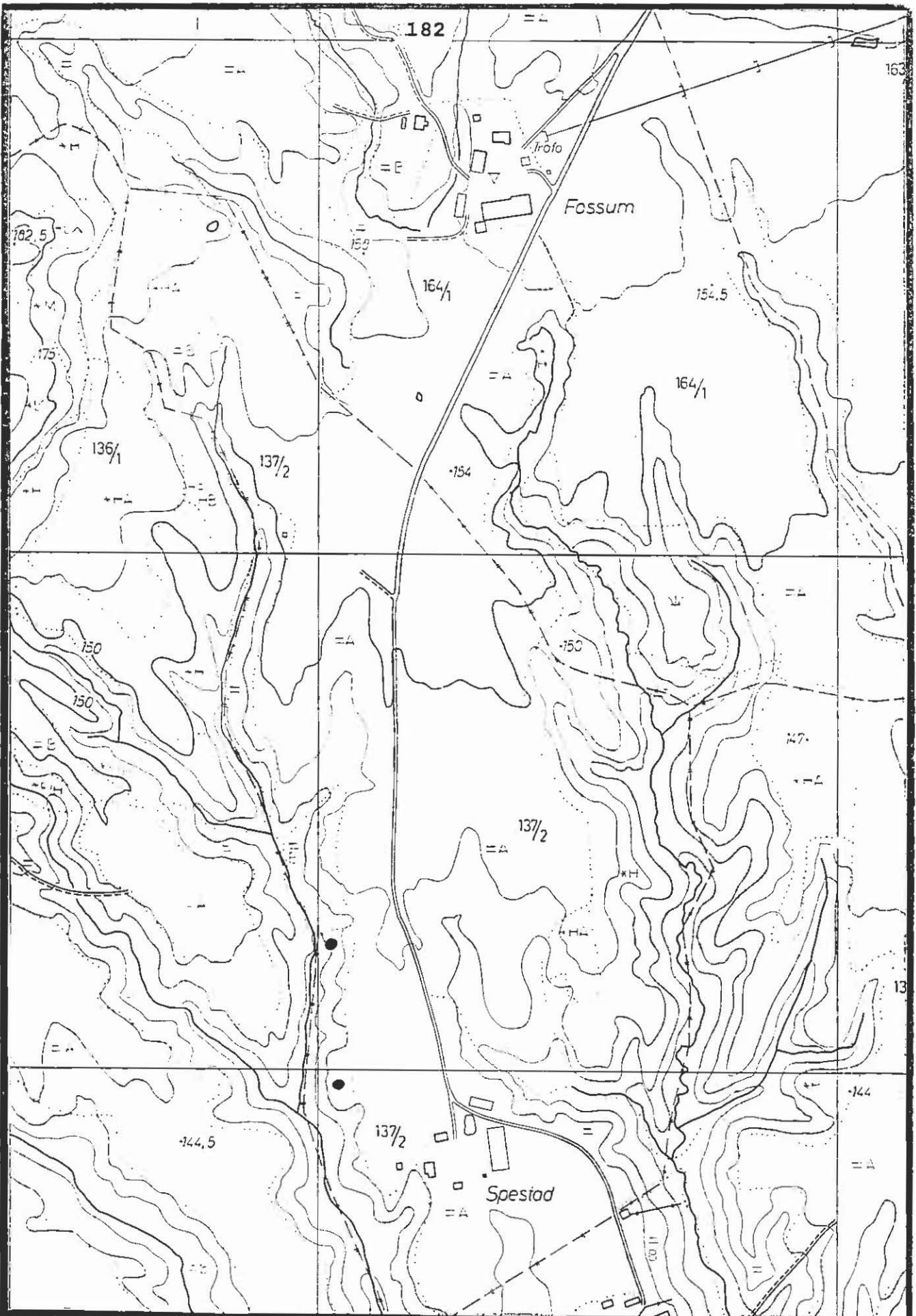
Kulturlandskapselement, biotop og ferdselsveg for fugler og insekter. Berikende landskapselement i et monotont stor-skalapreget landskap.

Bedømming:

Kulturlandskapselement og biotop for planter og dyr. Lokaliteten er vurdert til gruppe II.

Skjøtsel:

Hindre at trærne blir hogd ned eller utsatt for skader.



LOK.NR.: 0310

MÅLESTOKK: 1:5000

LOK.NAVN.: SPESTAD

EKVIDISTANSE: 5 M

KRETS: TRØMBORG



Lokalitetsnr:	0311	Eierforhold:	Mustorp
Lokalitetsnavn:	Ruud søndre	Krets:	Trømborg
Område:	åkerholme/steingj.	Areal:	ca. 4 daa
Gnr./Bnr.:	149/1	ØK:	CT 035-5-2

Område/objektbeskrivelse:

Rud søndre ligger ca. 9 km sørøst for Trømborg kirke, 600 m. øst for RV 22. De to åkerholmene ligger mellom Ruud nordre og Ruud søndre. Størrelsen varierer.

På østsiden av vegkrysset der vegen fører videre inn til Brattfoss, bak boligene, ligger rester etter en gammel steingard.

Nåværende og tidligere bruk:

Steingarden har sansynligvis tidligere vært et eiendomsdele eller rydningsgjerde fra jordet. I dag går grensen ved steingarden.

Tilstand/objektstandard:

Bra.

Nytteverdi:

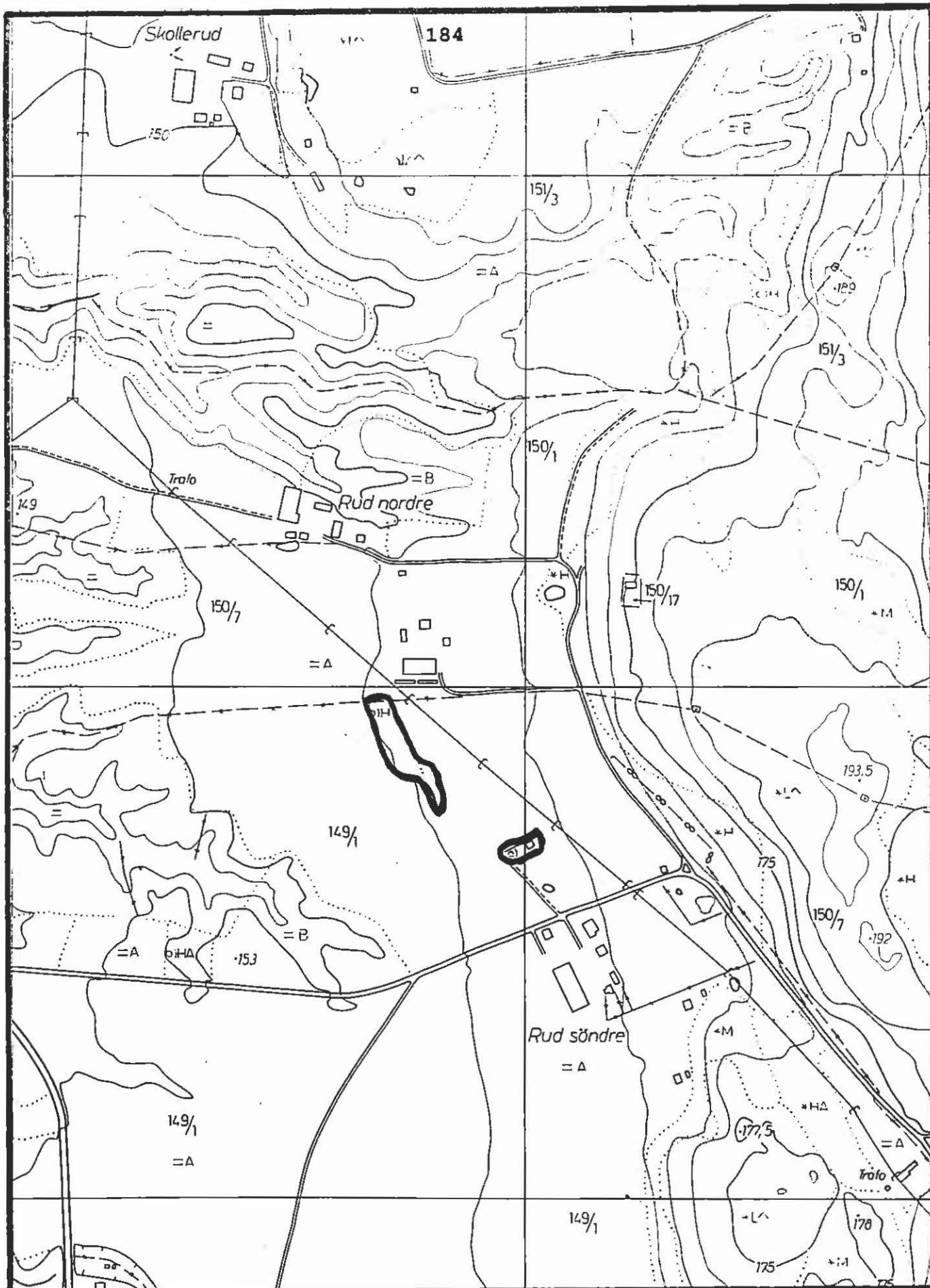
Kulturlandskapselementet og biotoper for planter og dyr, samt ferdselsveg for vilt.

Bedømming:

Steingjerder er viktige biotoper for planter og dyr fra det gamle jordbrukslandskapet. Lokaliteten er vurdert til gruppe II.

Skjøtsel:

Hindre at åkerholmene fjernes. Svakt beite på holmene kan være aktuelt. Inngrep som kan forringe steingjerdenes kvalitet bør ikke forekomme.



LOK.NR.: 0311

MÅLESTOKK: 1:5000

LOK.NAVN.: RUUD SØNDRE

EKVIDISTANSE: 5 M

KRETS: TRØMBORG

AREAL: CA. 4 DAA



Lokalitetsnr: 0312	Eierforhold: E. Bentsen
Lokalitetsnavn: Brattfoss	Krets: Trømborg
Objekt/område: kulturlandskap	Areal:
Grnr./Brnr.: 147/5, 148/2,8	ØK: CU 035-5-1

Objekt/områdebeskrivelse:

Brattfoss ligger i en dal ca. 8 km øst for riksveg 22, sør i Eidsberg kommune. I øst er lokaliteten avgrenset av Trømborgfjella. Nord og vest for Brattfoss grenser området til gårdsveger til nabogardene.

De bratteste områdene i dalen er dominert av flere beitemarker. Langs vestsiden av vegen som fører inn til Brattefoss er det dyrka mark.

Mellom Fjellaområdet og vegen til Brattfoss renner det et vassdrag som blir utnyttet til vasskraftproduksjon. Tidligere gav dette vassdraget nok energi til hele bygda ved Brattfoss. I dag er utnyttelsen redusert til å forsyne en husstand.

Området rommer flere kulturlandskapselementer, som steingjerder, hager med frukttrær, rester av alleer og store monumentale trær på tunet (lind og lerk).

Et mekanisk verksted ligger sørøst for tunet, på sørsiden av vassdraget.

Steingjerder finnes på nabogårdene, nærmere bestemt på Hellebekk (Sveitserhytta) og Hellebekk. Hellebekk (Sveitserhytta) ligger 300 m nord for tunet på Brattfoss. Den andre gården ligger 700 m nordover fra Brattfoss. Steingjerdene ligger sporadisk rundt gårds/boligbebyggelsen.

Nåværende og tidligere bruk:

Beitene ble tidligere benyttet av kuer og hester. I dag beiter sau på markene. Deler av vassdraget blir i dag utnyttet til vasskraft. Energien som gis er tilstrekkelig til å holde hele verkstedet i gang.

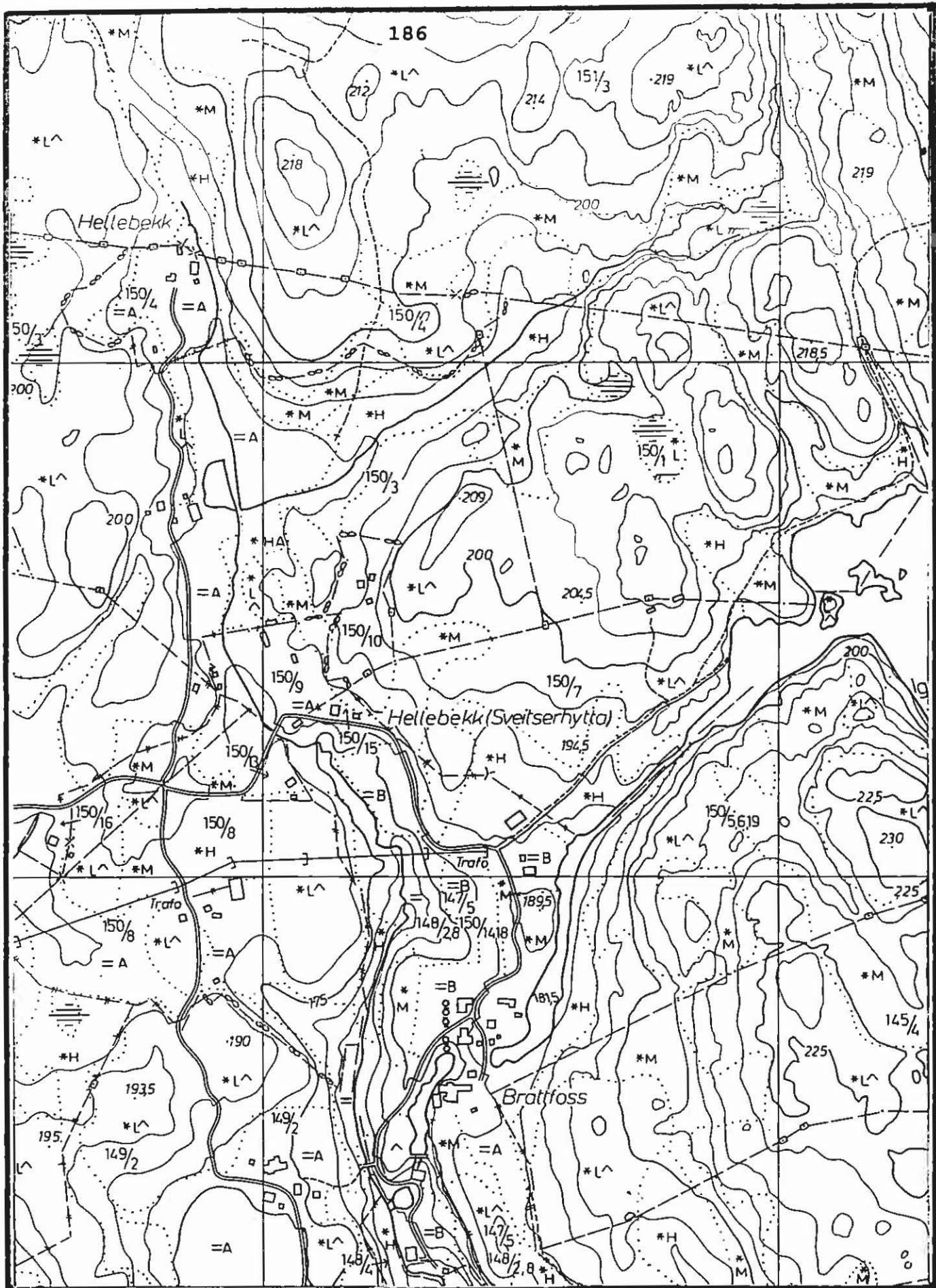
Jorda forpaktet bort i dag.

Tilstand/objektstandard:

Svært god tilstand. Rester av den 50 år gamle kraftstasjonen finnes flere steder, som demninger langs vassdraget, ruiner ved fossen sør for tunet på Brattfoss. Kraftstasjonen som er i bruk i dag ligger nordøst for mølla.

Nytteverdi:

Kulturhistoriske, representative naturtyper, aktuell i informasjons- og forskningsøyemed. Et levende kulturlandskap som bør opprettholdes.



LOK.NR.: 0312

MÅLESTOKK: 1:5000

LOK.NAVN.: BRATFOSS

EKVIDISTANSE: 5 M

KRETS: TRØMBORG



N

Andre merknader:

Grunneierne har med hensikt ikke forandret landskapet, utsatt det for planering. Landskapsformasjonene er intakt.

Beitearealene kan romme karakteristiske vegetasjonstyper for naturlig hevda beitemarker. Nærmere undersøkelser bør foretas med hensyn på mulige botaniske forekomster.

Bedømming:

Området er klassifisert til arealer av særlig høy kvalitet, gruppe I. Eventuelle inngrep bør ikke foretas. Inngrep bør harmonisere med den eksisterende helheten mellom landskap og byggverk. Kulturhistorisk sett har lokaliteten svært stor verdi.

Skjøtsel:

Fortsatt beite. Eventuell krattvegetasjon bør fjernes der det er innmarsj. Beitearealene bør ikke utsettes for kunstgjødsel.

Den nye rørledningen i forbindelse med kraftverket som benyttes i dag har en skjemmende virkning i landskapet. Ledningen bør kles med vegetasjon og eventuelt bygges inn i tre der det er mulig.

Kraftstasjonen i betong sør for fossen bør gis en annen kledning som harmoniserer mere inn i landskapet. Stasjonen er for øvrig ikke i drift (har aldri vært i bruk).

Nærmere samtale med grunneier vil være aktuelt i forbindelse med en større restaurering av hele miljøet langs vassdraget, da spesielt de forskjellige anleggene tilknyttet vassdraget.




Fig. 28. Bøler ligger langs riksveg 22 og er et viktig visuelt innslag med frodige trær som skaper gode linjedrag og et portlignende preg.



Fig. 28. Hovedbygningen ved Svarverud.

Lokalitetsnr:	0401	Eierforhold:	O. I. Dybvik
Lokalitetsnavn:	Hoitomt	Krets:	Hærland
Område:	hagemark	Areal:	ca. 67,5 daa
Gnr./Bnr.:	222/2	ØK:	CT 037-5-2,4

Områdebeskrivelse:

Høitomt ligger ca. 13 km nordøst for Mysen sentrum, langs vestsiden av fylkesveg 123. Hagemarken er i sør, øst og nord avgrenset av dyrka mark. Vest for lokaliteten er landskapsarealene dominert av skogvegetasjon.

En bekk renner gjennom området og drenerer ned i Hæravassdraget.

På hagemarken vokser et og annet bartre svært spredt. Deler av marka ligger i en sørhelning. De store arealene heller mot øst.

Nåværende og tidligere bruk:

Beiteområde.

Tilstand/objektstandard:

God.

Nytteverdi:

Kulturlandskap og aktuell i undervisningsøyemed.

Andre merknader:

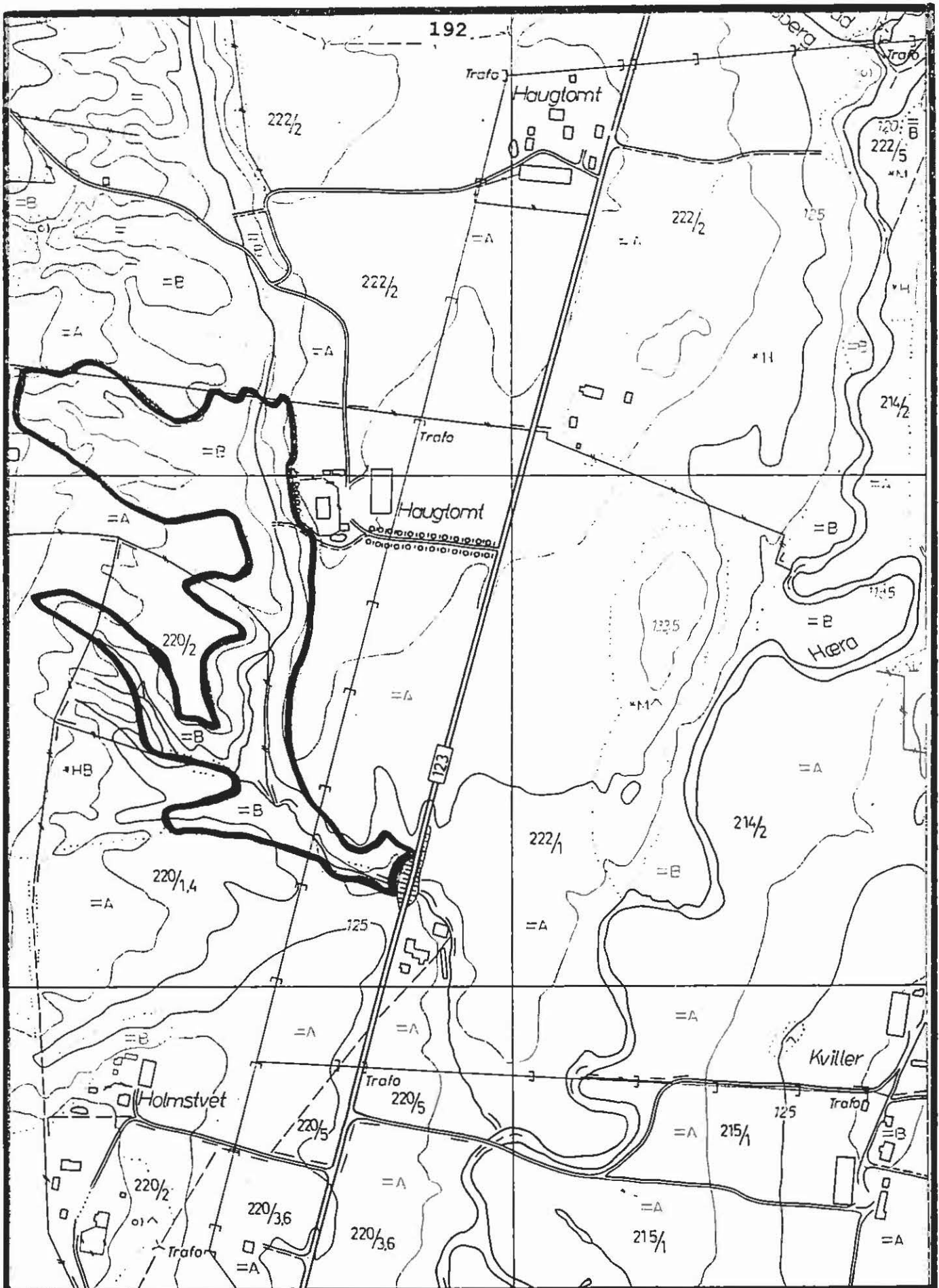
Lokaliteten rommer relativt store arealer sett i forhold til lignende områder i kommunen.

Bedømming:

Beitearealene er relativt store. Bekken som renner gjennom hagemarken forhøyer kulturlandskapsverdien. Trærne i området fremhever variasjonsbegrepet. Lokaliteten er vurdert til arealer med svært høye kvaliteter, gruppe I.

Skjøtsel:

Fortsatt beite, samt hindre gjengroing.



LOK.NR.: 0401

MALESTOKK: 1:5000

LOK.NAVN.: HOITOMT

EKVIDISTANSE: 5 M

KRETS: HØILAND

AREAL: CA. 67,5 DAA



N

Lokalitetsnr: 0402 Eierforhold: K. Homstvedt
 Lokalitetsnavn: Homstvedt Krets: Hærland
 Område: allé, hekk, Areal:
 beiteareal
 Gnr./Bnr.: 220/3,6 ØK: CT 037-5-4

Område/objektbeskrivelse:

Homstvet ligger ca. 5 km nordøst for Mysen sentrum. Langs RV 123 ligger tre Homstvetgårder. På den søndre gården er to tun omkranset av bartrehekker. En allé på ca. 50 meter fører opp til gården.

Langs Hæraelva ligger et beiteområde med koller dominerende av berg i dagen og spredt trevegetasjon av bartrær og lauvtrær.

På nordre Homstvet vokser alléer av lauvtrær langs gårdsvegen. Alléen er omkranset av dyrka mark.

Nåværende og tidligere bruk:

Beiteområde, alléene og hekkene fungerer som linjedrag, beskyttelse mot gården i hardt vær og biotoper for planter og dyr.

Tilstand/objektstandard:

Relativt bra.

Nytteverdi:

Kulturlandskap og viktige områder for fugler og insekter. Åkerholmene har verdi som beiteareal og tilfluktssted for planter og dyr i kulturlandskapet.

Andre merknader:

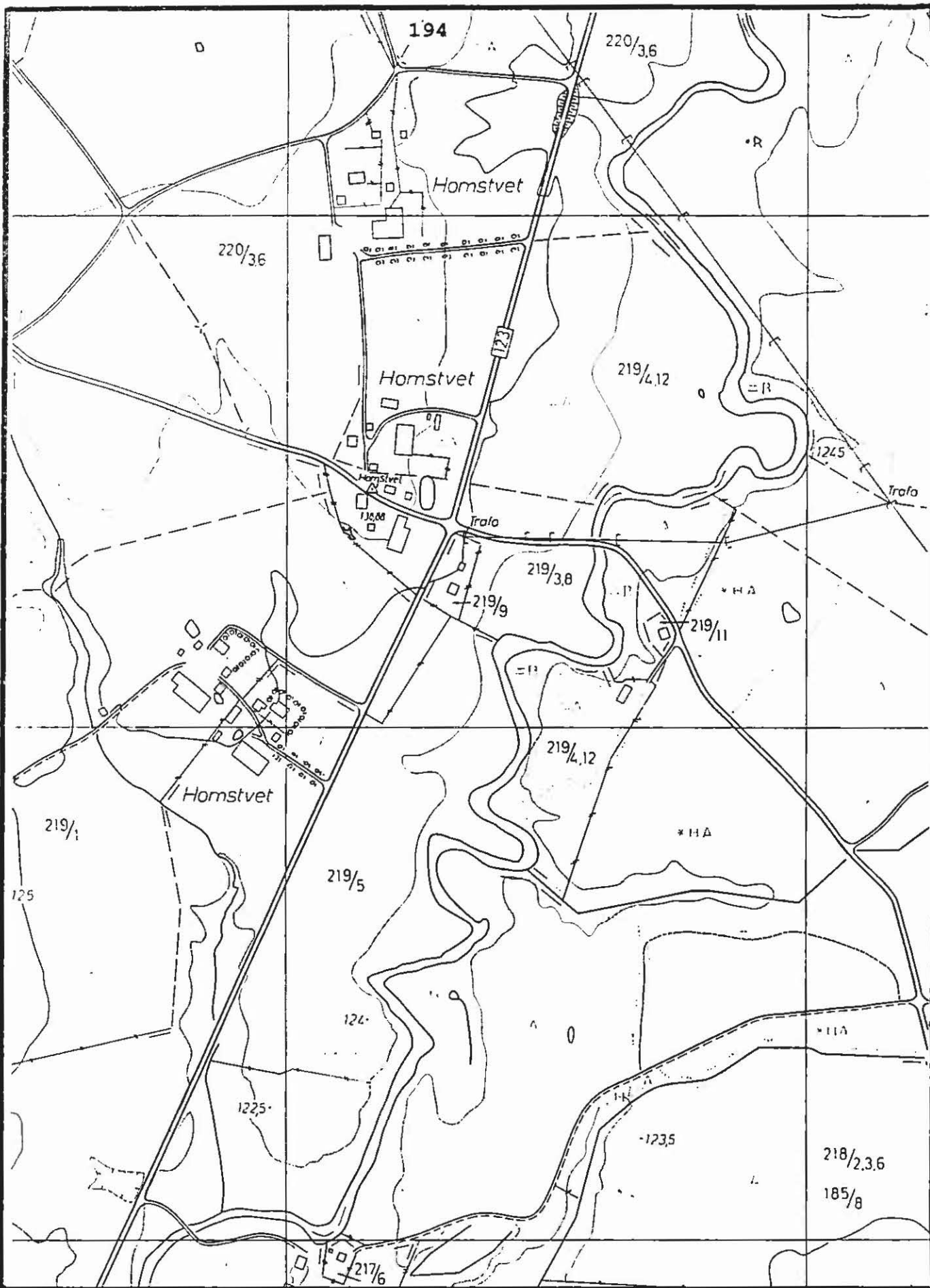
Vegetasjonen langs Hæra varierer. Jevnt over er det lite vegetasjon langs elva.

Bedømming:

Lokaliteten rommer berikende kulturlandskapselementer i et ensartet landskap. Elementene bør beholdes. Området er vurdert til gruppe II.

Skjøtsel:

Fortsatt beite. Leplanting langs Hæra vil være en fordel som buffersone for avrenning fra dyrka mark. Vegetasjonen vil redusere erosjonsskader.



LOK.NR.: 0402

MÅLESTOKK: 1:5000

LOK.NAVN.: HOMSTVEDT

EKVIDISTANSE: 5 M

KRETS: HÆRLAND



Lokalitetsnr:	0403	Eierforhold:	O. T. Østenby
Lokalitetsnavn:	Fjerdingen	Krets:	Hærland
Område:	beitehage	Areal:	ca. 40 daa
Gnr./Bnr.:	215/1	ØK:	CT 037-5-2,4 CU 037-5-1,3

Område/objektbeskrivelse:

Fjerdingen ligger ca. 15 km nord for Hærland kirke og 500 m. øst for Fylkesveg 123. Vest for Fjerdingen renner Hæraelva i et slettelandskap dominert av dyrka mark. Gården ligger i en dalside til Kvilleråsen. Landskapet øst for Fjerdingen stiger opp mot Kvilleråsen på 258 m.o.h.

Beiteområder ligger i en vesthelning. I nord er lokaliteten avgrenset av gårdsvegen og i sør av dyrka mark. Øst for beiteområdet vokser en del skog. Partier med dyrka mark fins i nord- og sørdelen av hagemarken.

Sør i beiteområdet, på grensen til dyrka mark ligger to gamle løer, 10-15 m fra hverandre.

I kanten av beiteområdet's østlige del, mot et bolighus vokser en bjørkelund.

Nåværende og tidligere bruk:

Beiteområde.

Tilstand/objektstandard:

God

Nytteverdi:

Kulturlandskap og aktuell i undervisningøyemed.

Andre merknader:

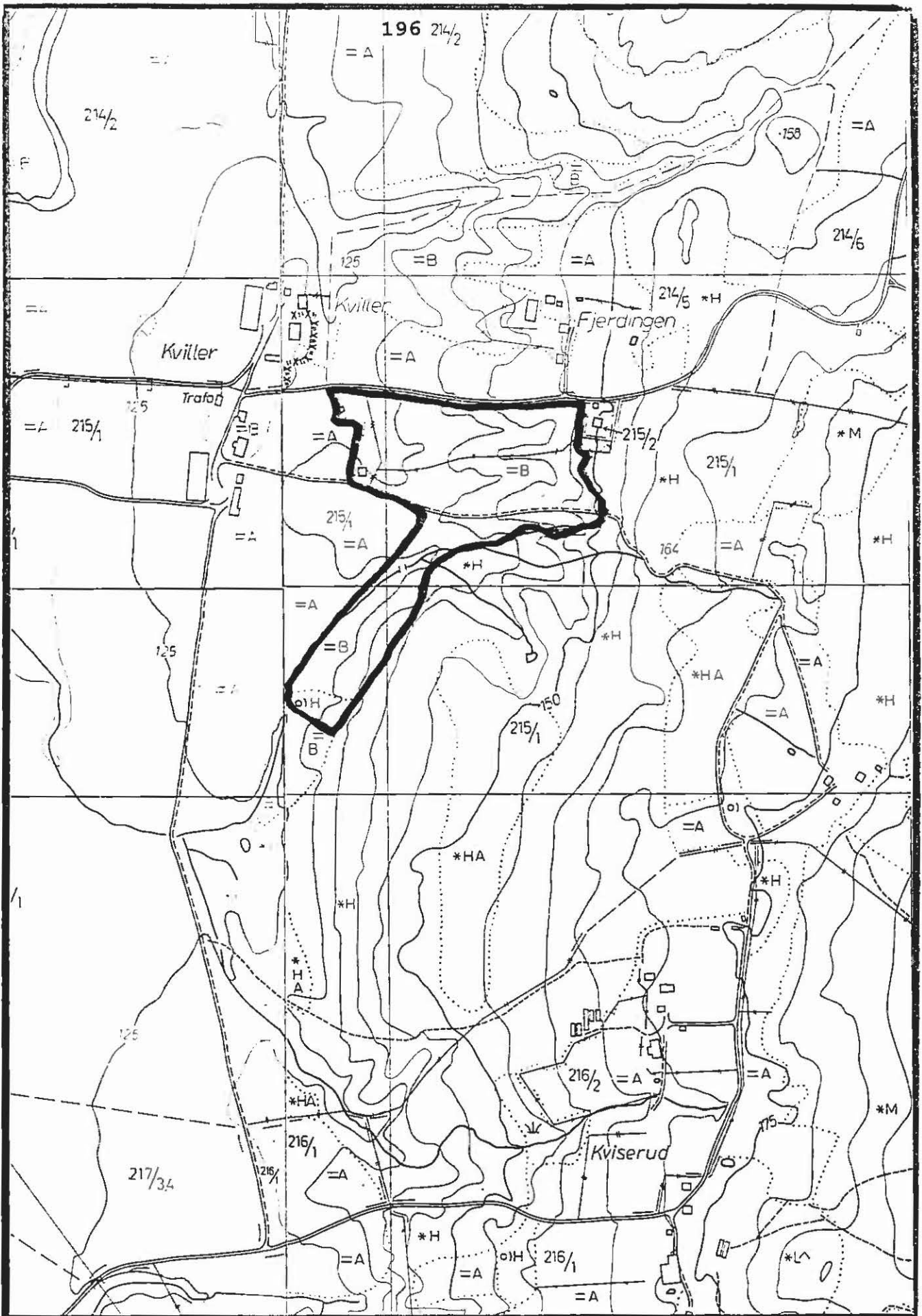
Vegetasjons sammensetninger for naturlig hevda beitemarker kan ligge som frøbanker i jorda og arter kan vokse i kantsonene. Visuelt sett er området attraktivt.

Bedømming:

Lokaliteten er vurdert til gruppe I etter landskapstrekkene, det visuelle gode innslaget i kulturlandskapet og at mulighetene for vegetasjons sammensetninger fra naturlig hevda beitemarker er til stede.

Skjøtsel:

Fortsatt beite og hindre gjengroing. Området bør ikke utsettes for N-gjødsling med tanke på mulige forekomster av naturlig hevda beitemarker.



LOK.NR.: 0403

MÅLESTOKK: 1:5000

LOK.NAVN.: FJERDINGEN

EKVIDISTANSE: 5 M

KRETS: HÆRLAND

AREAL: CA. 40 DAA



Lokalitetsnr: 0404 **Eierforhold:** O.H. og E.W.
 Korterud
Lokalitetsnavn: Korterud **Krets:** Hærland
Område: beitemark **Areal:** ca. 55,5 daa
Gnr./Bnr.: 217/1,3 **ØK:** CT 037-5-4
 CU 037-5-3

Område/objektbeskrivelse:

Korterud ligger på gårdsvegen mellom RV 123 og E18, ca. 7 km øst for Mysen sentrum. Selve beiteområdet er omkranset av dyrka mark i alle retninger der veggen ikke avgrenser lokaliteten. Hagemarken er en kupert bakke i en vestlig helning. I bakkant av lokaliteten, bak dyrka mark, ligger skogkledde åspartier. Vest for lokaliteten på begge sider av veggen ligger Hørslett gård. Vest for gården heller store arealer med dyrka mark ned mot Visterbekken som drenerer ut i Hæravassdraget.

Hagemarken er relativt småkupert, med gran og einer spredt. Lokaliteten består av to partier som er avgrenset av et mer eller mindre tett skogparti. I det omtalte skogpartiet ligger flere med gravhauger.

En liten kjerreveg fra gården fører inn til beitet. Her ligger en liten seter.

En liten bjørkelund med beite ligger nord for gårdsvegen til Korterud gård.

Nåværende og tidligere bruk:

Beiteområde.

Tilstand/objektstandard:

Svært god.

Nytteverdi:

Kulturlandskap og kulturhistorie. Skjøtsel i forbindelse med undervisning kan være aktuelt.

Andre merknader:

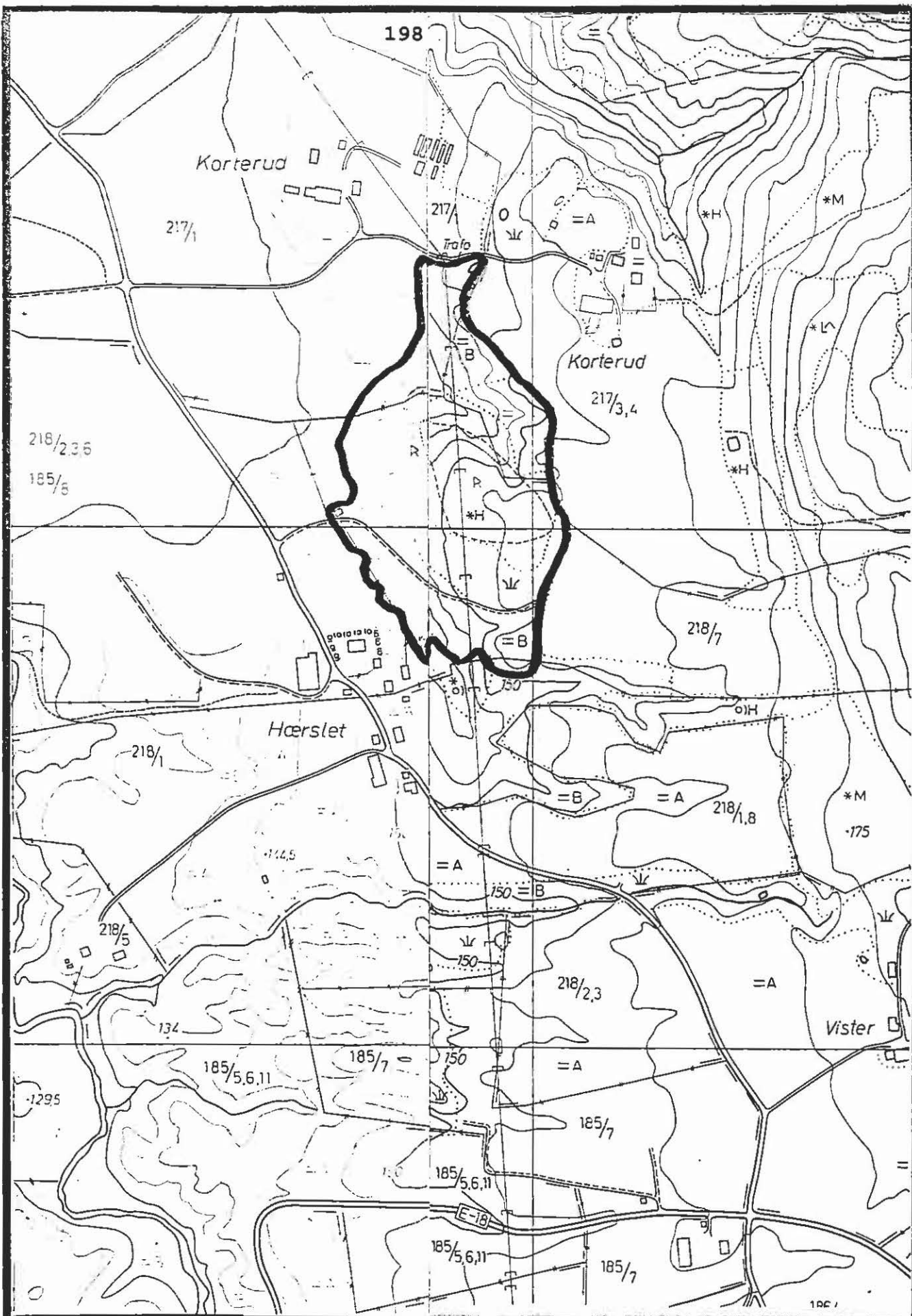
Avstanden til Hærland skole er relativt kort.

Bedømming:

Beitet og seteren utgjør en helhet som har stor kulturhistoriske og kulturlandskapsmessig verdi. Mulighetene for vegetasjonssammensetninger fra naturlig hevda beitemarker kan være til stede som frøbanker eller i kantsonene. Lokaliteten er vurdert til arealer av svært høy verdi, gruppe I.

Skjøtsel:

Fortsatt beite, hindre gjengroing, eventuell rydding av krattvegetasjon og treoppskudd.



LOK.NR.: 0404

MÅLESTOKK: 1:5000

LOK.NAVN.: KORTERUD

EKVIDISTANSE: 5 M

KRETS: HÆRLAND

AREAL: CA. 55,5 DAA



Lokalitetsnr:	0405	Eierforhold:	M. Soli
Lokalitetsnavn:	Rustad	Krets:	Hærland
Område:	beite, kraftverk	Areal:	ca. 14 daa
Gnr./Bnr.:	182/2	ØK:	CT 037-5-4

Område/objektbeskrivelse:

Rustad ligger på østsiden av Opsahlåsen, vest for E18 og Hæravassdraget.

Beiteområdet ligger i en halvsirkel. I den østre delen av beiteområdet langs gårdsvegen ligger en dam på ca. 2 daa. Dammen er omkranset av beitearealer på alle kanter. I nord er arealet avgrenset av dyrka mark, i øst av gårdsvegen. Sør og vest grenser lokaliteten til henholdsvis elva og skogarealer.

Sør for gården ligger et gammelt nedlagt kraftanlegg. Sporene etter anlegget er tydelige. Fossen stuper ned i en evje i elva. Skogarealer, gamle delvis gjengrodde beitearealer og bebyggelse grenser inn mot vassdraget.

Nåværende og tidligere bruk:

Kraftstasjonen er i dag nedlagt. Beiteområdet benyttes i dag. Dammen fungerer som drikkevannskilde for dyra.

Tilstand:

God.

Nytteverdi:

Historie og kulturlandskap. Aktuell i undervisningsøyemed.

Andre merknader:

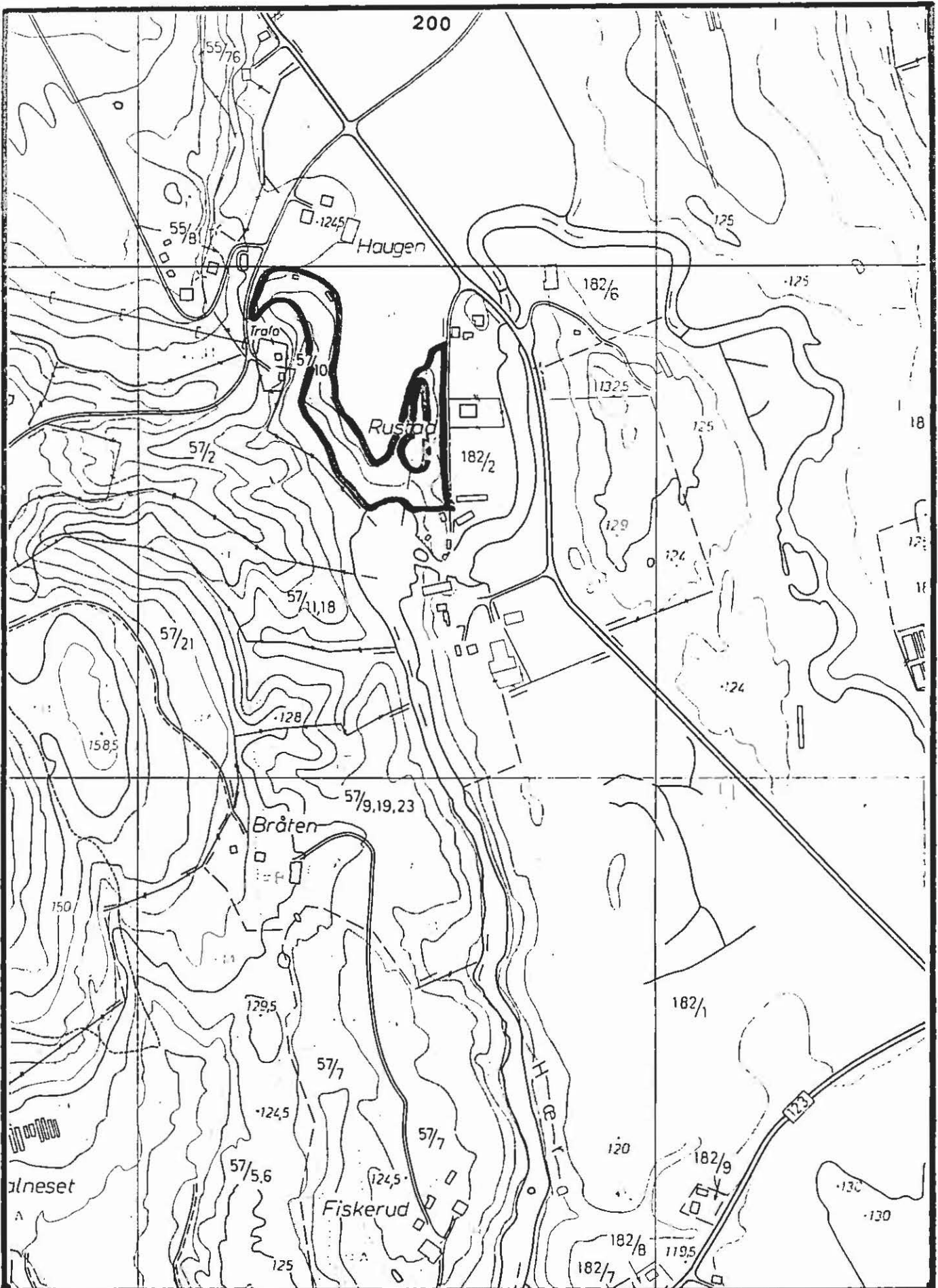
Kraftstasjonen kan være aktuell å restaurere. Området kan kobles til museumsformål. Et miljø kan skapes og avstanden til Mysen sentrum er ikke for lang.

Bedømming:

Lokaliteten er vurdert til arealer av middels verdi, gruppe II.

Skjøtsel:

Fortsatt beite. Mere detaljert skjøtselsplan vil være aktuelt i forbindelse med en eventuell restaurering av området.



LOK.NR.: 0405

LOK.NAVN.: RUSTAD

KRETS: HÆRLAND

MÅLESTOKK: 1:5000

EKVIDISTANSE: 5 M

AREAL: CA. 14 DAA



Lokalitetsnr:	0406	Eierforhold:	T. Skårer
Lokalitetsnavn:	Skårer	Krets:	Hærland
Område:	allé og beite	Areal:	
Gnr./Bnr.:	183/1	ØK:	CT 037-5-4 CT 036-5-2

Område/objektbeskrivelse:

Skårer ligger ca. 5 km øst for Mysen sentrum. Gården og alléen er omkranset av dyrka mark på alle kanter. Bjørkealléen er ca. 400 meter.

Vest for gården ligger et beiteområde i bunnen av en ravinedal. Bekken drenerer til Hæravassdraget. Beitemarker finnes på begge sider av bekken. Utenfor det nevnte partiet ligger større arealer med dyrka mark. I området passerer et par høyspentledninger, i N-V og V-Ø retning.

Nåværende og tidligere bruk:

Beiteområdet har fungert som beite og blir delvis benyttet som slike arealer i dag. Alléen er et kjennetegn for inngangspartiet til gården.

Tilstand/objektstandard:

Tilstanden på alleen er god, mens den landskapsmessige standarden er bra.

Nytteverdi:

Kulturlandskap, beiteareal og alleen er et visuelt godt landskapselement.

Andre merknader:

Alléer har betydning som vern av innmarker, skjermegårdsvegen mot snødrev på harde vinterdager og at gamle alleer er et tilholdssted for mylder av småkryp og et eldorado for flere fuglearter.

Bedømming:

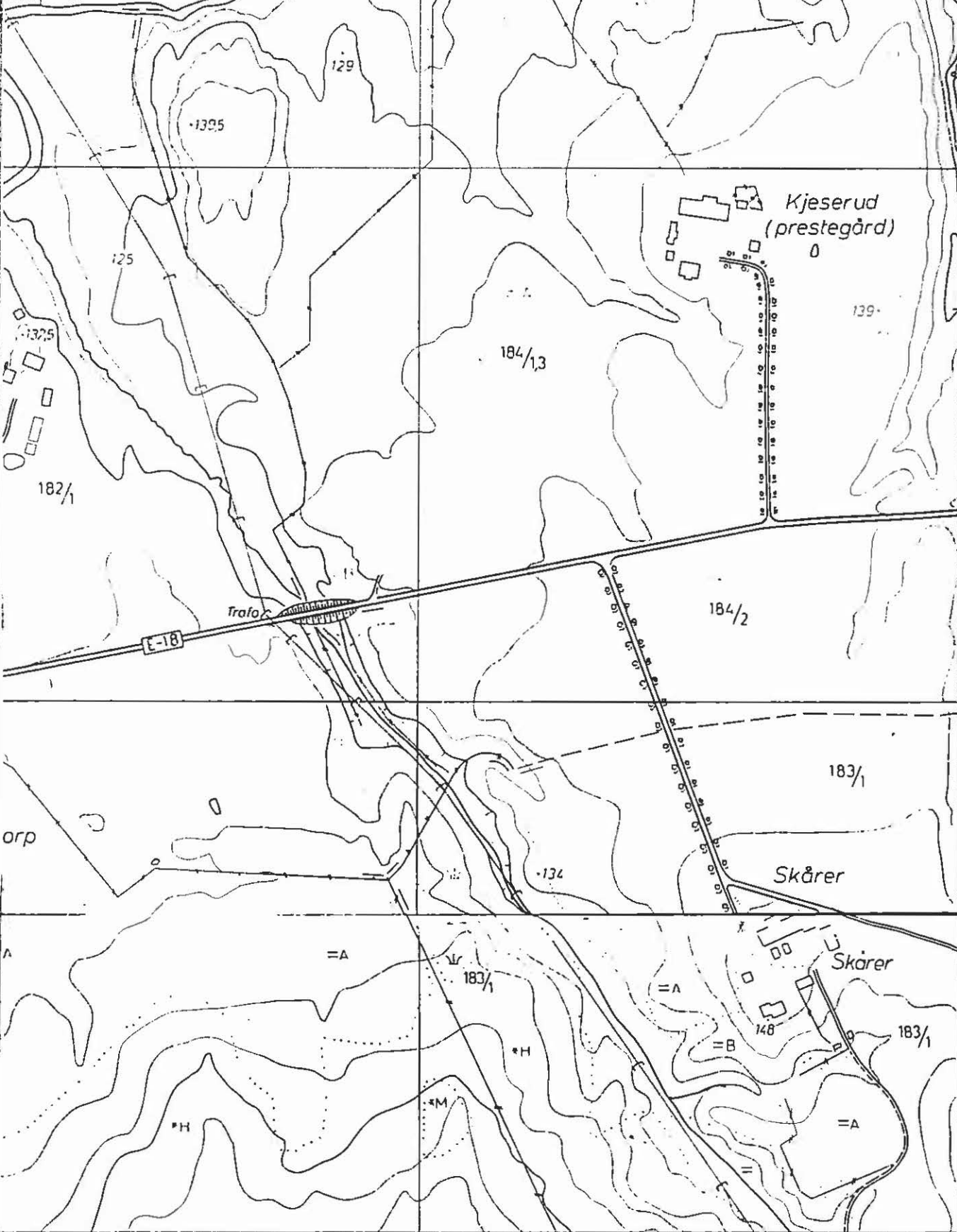
Middels, gruppe II. Beiteområdet taper verdi p.g.a. høyspentledningene. Alleen har svært høy verdi. Resultatet blir en middels verdi på området.

Skjøtsel:

Opprettholde beite og alléen.

202

Trafo Hæra



LOK.NR.: 0406

MÅLESTOKK: 1:5000

LOK.NAVN.: SKÅRER

EKVIDISTANSE: 5 M

KRETS: HÆRLAND



Lokalitetsnr:	0407	Eierforhold:	Staten
Lokalitetsnavn:	Hærland kirke	Krets:	Hærland
Område:	Kirkeanlegg	Areal:	
Gnr./Bnr.:	186/9, 186/23	ØK:	CU 037-5-3

Område/objektbeskrivelse:

Hærland kirke ligger ca. 3 km øst for Mysen sentrum, langs E18. Nord for kirken ligger et felt med gravhauger. Kollen er bevokst med trær. Øst for kirken ligger kirkegården. Kongevegen passerer sør for kirken. Hærland kirke er for det meste avgrenset av dyrka mark.

Nåværende og tidligere bruk:

Kirke og kirkeanlegg.

Tilstand/objektstandard:

Generelt svært god. Gravhaugene er intakte.

Nytteverdi:

Kulturhistorie, kulturlandskap, undervisningsøyemed og vanlig kirkefunksjon.

Andre merknader:

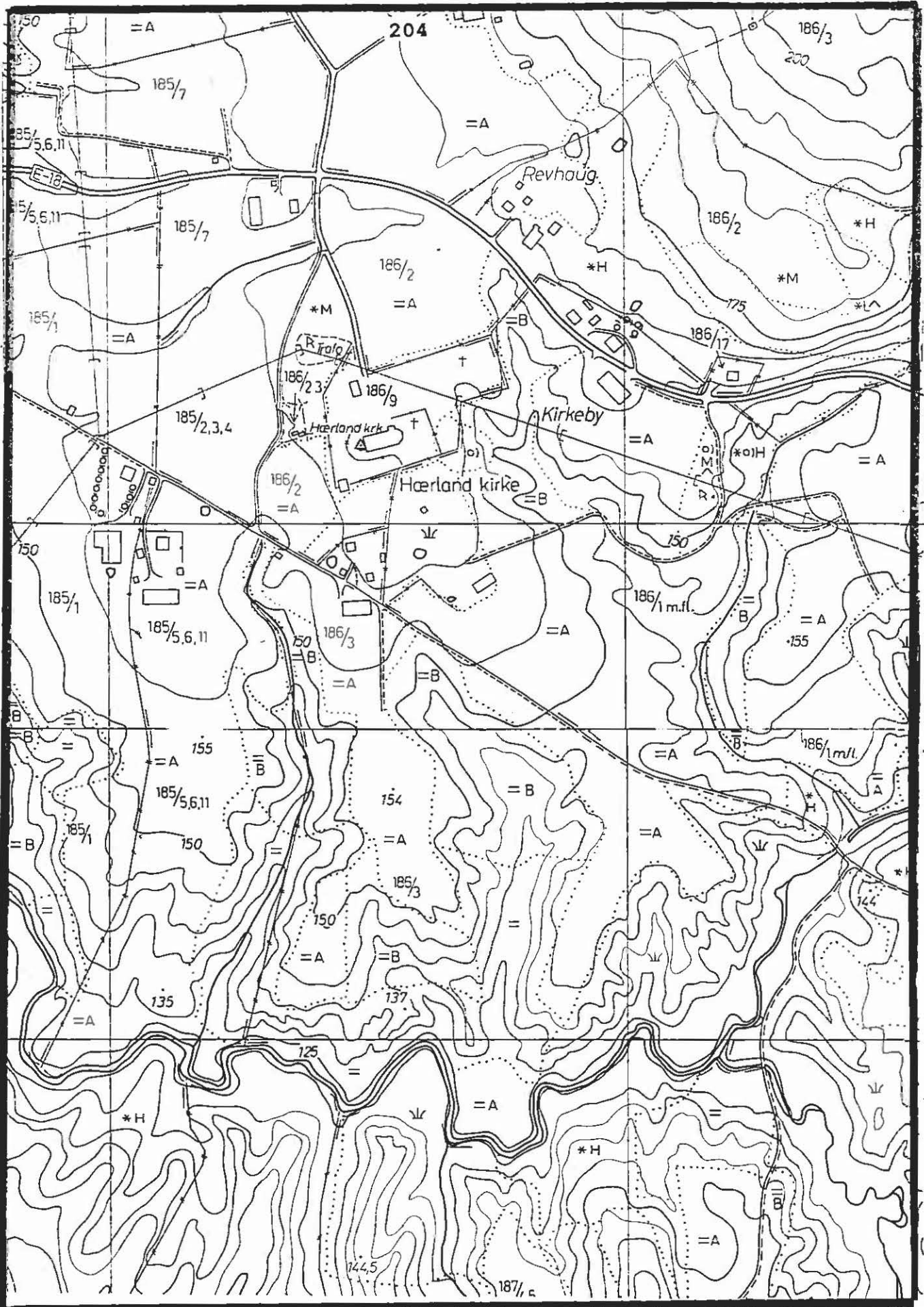
Nærmere beskrivelse av bygningene finnes i SEFRAK.

Bedømming:

Middelalderkirker har historisk betydning og lokaliteten er vurdert til gruppe I.

Skjøtsel:

Opprettholdelse av kirken og anlegget.



LOK.NR.: 0407

MÅLESTOKK: 1:5000

LOK.NAVN.: HÆRLAND KIRKE

EKVIDISTANSE: 5 M

KRETS: HÆRLAND



Lokalitetsnr:	0408	Eierforhold:	A. Gerhardsen
Lokalitetsnavn:	Lund	Krets:	Hærland
Område:	helbredende kilde	Areal:	
Gnr./Bnr.:	187/6	ØK:	CT 035-5-2

Område/objektbeskrivelse:

Gården Lund (Himmelrike) ligger på Himmelrike i Hærland. Gården er omkranset av åker og beitearealer. I øst skrådner terrenget ned mot Duglabekken. I dette området ligger flere iler i varierende størrelse. Den største ligger ca. 10 m sør for bruene til Hærland gård. Ilen arter seg som et fuktig parti som aldre tørker ut.

Nåværende og tidligere bruk:

I dag har kilden ingen direkte funksjon bortsett fra å være et kulturhistorisk dokumentasjon. Tidligere fungerte kilden som en helbredende kilde og som drikkevannskilde for dyra.

Tilstand/objektstandard:

Ilen er ikke spesielt tydelig. Kilden er i dag et fuktig parti som det stadig renner vann fra.

Nytteverdi:

Kulturhistorie og kulturlandskapselement.

Andre merknader:

Wilse har omtalt kildene i sin topografiske beskrivelse av Eidsberg. Folk kom langveis fra til Mariakilden (lok.nr.: 0308 Trømborg krets) og den hellige kilden på Himmelriket i Hærland for bli helbredet mot sykdommer. Klesplag og pengestykker ble kastet i vannet som takk for helbredelsen. Tilgangen var spesielt stor ved St. Hans aften. Vannet fra kilden skulle helst benyttes ved kilden både til utvortes og til innvortes bruk. Det var nøye ritualer over hvordan kildevannet skulle benyttes (WILSE 1963).

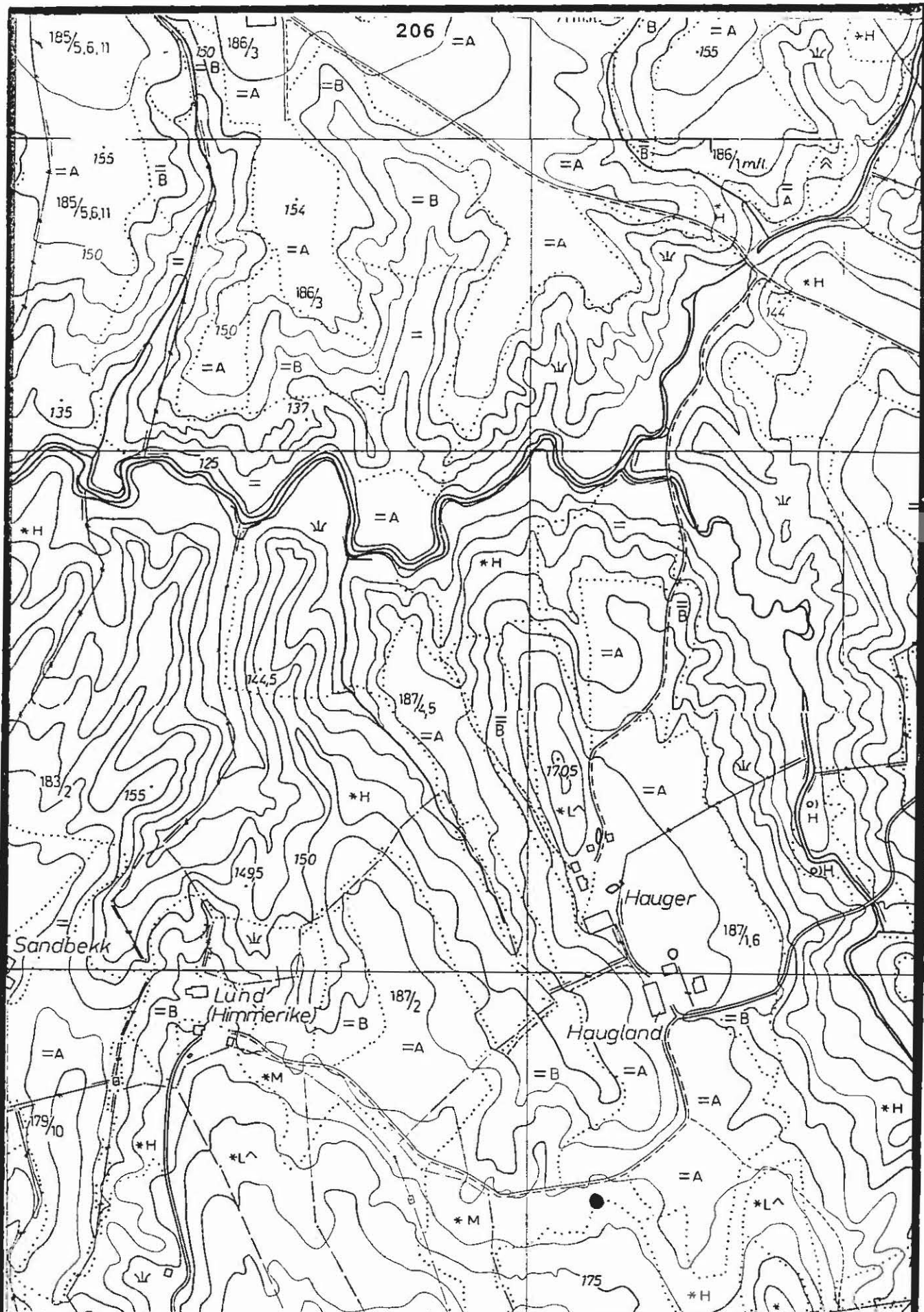
Det finnes andre teorier på ilenes betydning og årsaken til gårdsnavnet Himmelrike. Gerdharsen mener navnet Himmelriket har en sammenheng med det islandsske navnet for hjem som er heim. På dialekten i Eidsberg er hime betydningen for heim. Gerdharsen mener navnet har sitt opphav i heimen - hime til Himmelrike (pers.med. Gerhardsen).

Bedømming:

Slike helbredende kilder er en sjeldenhet i kulturlandskapet. Kilden har store kulturhistoriske og kulturlandskapsmessige verdier. Lokaliteten er vurdert til arealer av svært høy kvalitet, gruppe I.

Skjøtsel:

Haugskilden (Himmelrike) og Mariakilden bør gjøres mere kjent for allmenheten. En plakett ved kildene med informasjon om helbredende kilders funksjon i Eidsberg bør vurderes.



LOK.NR.: 0408

MÅLESTOKK: 1:5000

LOK.NAVN.: LUND (HIMMELRIKET)

EKVIDISTANSE: 5 M

KRETS: HÆRLAND



Lokalitetsnr:	0409	Eierforhold:	K. Skaarer, Holmen
Lokalitetsnavn:	Grini øvre/nedre	Krets:	Hærland
Område:	alle, beiteareal	Areal:	
Gnr./Bnr.:	188/1,2	ØK:	CU 036-5-1

Områdebeskrivelse:

Grinigårdene ligger ca. 4 km sørøst for Mysen sentrum. Bjørkealléene vokser langs gårdsvegene. Alléen på Øvre Grini vokser nordvestover langs en gammel kjerreveg som er avbrutt av dyrka mark.

Beitearealene ligger langs vegen til gården Hol. I vest er arealene avgrenset av bekken der krattvegetasjon dominerer langs bekkedraget. Lokaliteten i nord og sør er avgrenset av henholdsvis vegen og skogvegetasjon. Østover er området avgrenset av dyrka mark. Terrenget heller i vestlig retning. Landskapsformasjonene i sør, vest og nord er dominert av småkuperte skogkledde åspartier.

Nåværende og tidligere bruk:

Beiteområdet blir i dag og har tidligere vært benyttet til beitearealer. Alléene fungerer som linjedrag til gårdsvegene.

Tilstand:

Relativ god standard på alléene. Alléen ved Øvre Grini er i bedre standard enn alléen på Nedre Grini.

Nytteverdi:

Kulturlandskap, undervisningsøyemed og beiteareal.

Andre merknader:

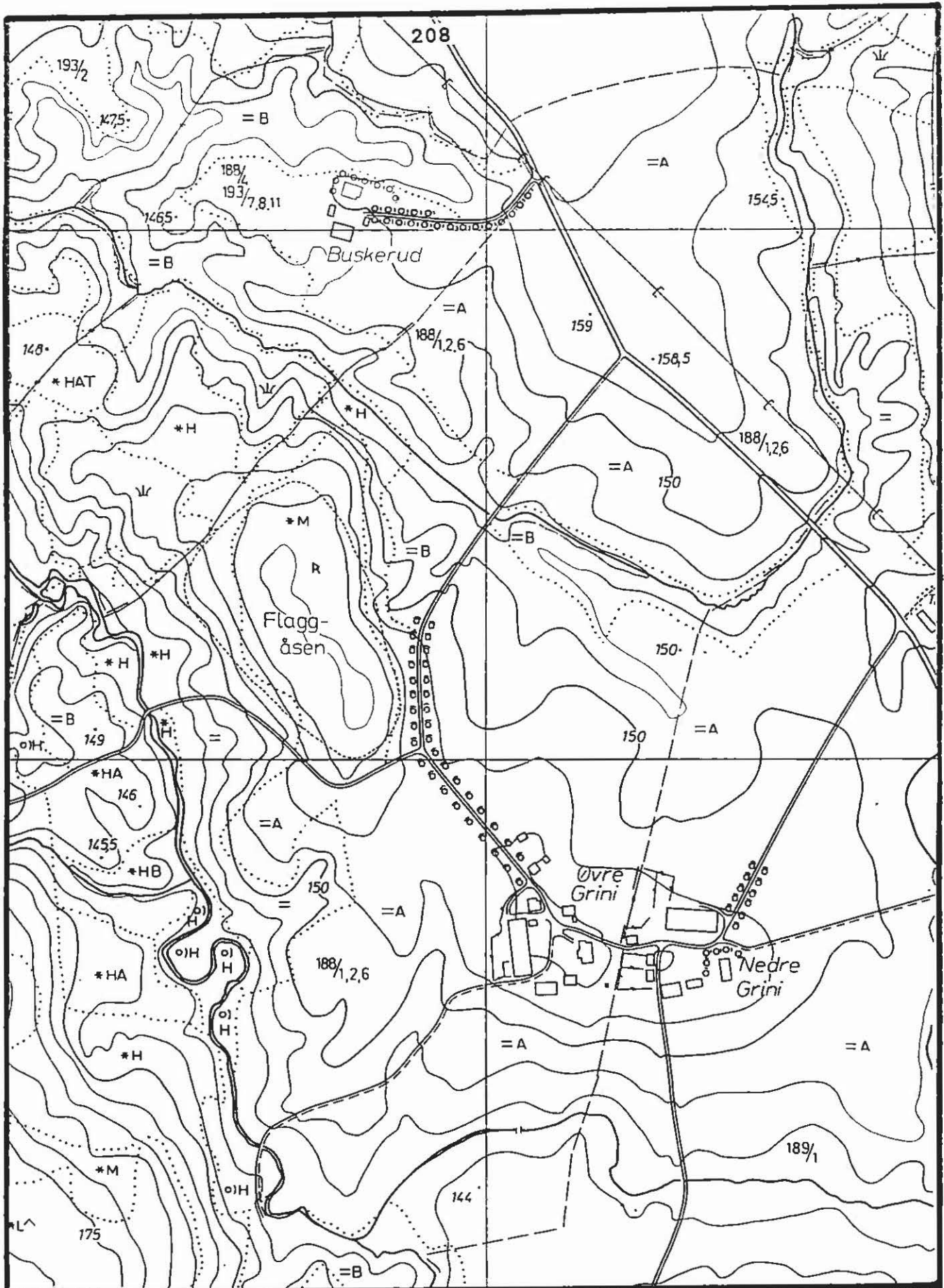
Hver av gårdene har gårdsdammer. Standarden på dammene varierer. Dammen på Øvre Grini er nærmest gjenngrodd.

Bedømming:

Lokaliteten er klassifisert til gruppe II. Ut fra vegetasjonen å dømme dvs. høyt gras, er kontinuiteten på området lav. Dette nedsetter området verdi. Mulighetene for vegetasjonssammensetninger av naturlig hevda beitemarker er til stede og lokaliteten bør undersøkes nærmere. Alléene er generelt sporadiske. Helheten og området visuelle verdier er ikke spesielt stor.

Skjøtsel:

Opprettholde alléene og eventuelt plante nye trær der det mangler eller står i fare for å dø ut. Dyr bør settes på beitearealet for å hindre naturlig suksisjon som er på innmarsj med oppslag av lauvkratt.



LOK.NR.: 0409

MÅLESTOKK: 1:5000

LOK.NAVN.: GRINI ØVRE/NEDRE

EKVIDISTANSE: 5 M

KRETS: HÆRLAND



Lokalitetsnr:	0410	Eierforhold:	P. Østby
Lokalitetsnavn:	Østby V og N.	Krets:	Hørland
Område:	gårdsanlegg	Areal:	
Gnr./Bnr.:	200/4	ØK:	CU 036-5-1

Område/objektbeskrivelse:

Østby ligger ca. 5 km øst for Mysen sentrum og ca. 300 m sør for El8. Vegen som passerer nord for gården er den gamle kongevegen i kommunen. Øst, sør og vest er gården(e) avgrenset av dyrka mark.

En allée fører opp til Østbygårdene. På Østby vestre står det en bjørkeallé langs en gammel kjerreveg fra gårdsplassen til et lite beiteområde øst for gården. Alléen er frodig. I selve alléen er det relativt høy grasvegetasjon, med tydelige hjulspor. Vegetasjonen på beiteområdet er dominert av grasvegetasjon som er godt nedbeitet. I vestenden av den omtalte alléen er det en gårdsdam som er inngjerdet. Vegetasjonen rundt andedammen er dominert av høy grasvegetasjon og noe lauvkratt. I østenden av dammen ligger et lite andehus.

Sør for alléen ligger en liten åkerholme som er dominert av osp, bjørk og bringebær. Einer vokser sporadisk på kollen.

Rundt tunet dominerer gressplen. På selve tunet vokser det spredt tuntrær av kastanje, lønn og eik.

En brønn fra 1850 ligger nord for den vestre gården kalt Østby nordre. Et brønnhus står sørøst for brønnen. Selve brønnen er omkranset av dyrka mark på alle kanter. Et belte med krattvegetasjon vokser mellom selve brønnen og den dyrka marken.

Nord for gården rett bak hovedbygningen vokser en tett bartrehekk. Bygningene på gården er plassert i et tydelig tun. En veg fra gården i sørvestlig retning fører opp til en hundefarm. I bakkant av gården ligger større arealer med tilplantet skog.

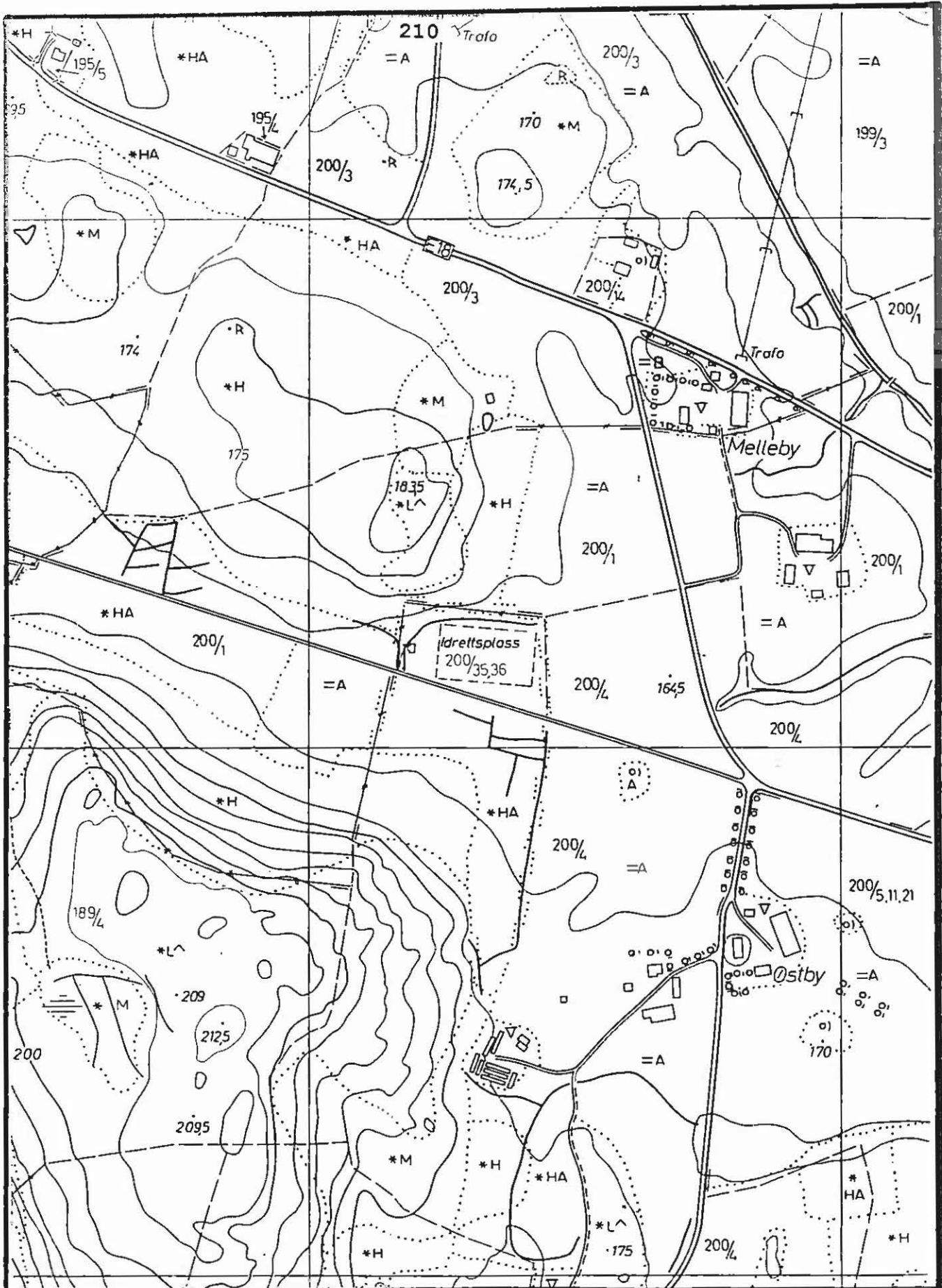
Nåværende og tidligere bruk:

Gårdene blir i dag tradisjonelt utnyttet til korn- og skogproduksjon.

Etter vegetasjonen å dømme blir et mindre beiteområde på Østby vestre benyttet til beite i dag. Vegetasjonen var godt nedbeitet da lokaliteten ble befart.

Tilstand/objektstandard:

Tilstanden på gårdsanlegget er god. Dammen er i svært god stand. Bygningene er både nye og gamle.



LOK.NR.: 0410

MÅLESTOKK: 1:5000

LOK.NAVN.: ØSTBY VESTRE/NORDRE

EKVIDISTANSE: 5 M

KRETS: HØRLAND



Nytteverdi:

Kulturhistorie, kulturlandskap, undervisningsøyemed.

Andre merknader:

Østbygårdene var tidligere en storgård, men er i dag delt i mindre enheter.

Bedømming:

Lokaliteten er klassifisert til gruppe II. Gårdsdammen bør ikke utsettes for inngrep som kan forringe dammens verdi.

Skjøtsel:

Forsatt beite på beitearealene. De eksisterende alléene bør opprettholdes og eventuelt beplantes med nye trær der trærne står i fare for å forsvinne.

Lokalitetsnr:	0411	Eierforhold:	T. Dahl
Lokalitetsnavn:	Dal	Krets:	Hærland
Område:	gårdsanlegg, husmannsplass	Areal:	
Gnr./Bnr.:	206/1,5,6,7,9,10	ØK:	CU 037-5-1,2 CU 038-5-3,4

Område/objektbeskrivelse:

Dal gård ligger 6 km nord for E18 og ca. 3 km øst for fylkesveg 123. Gården ligger i et daldrag. Dalselva, som er en del av Hæravassdraget, renner i dalbunnen. Vegetasjonen langs bekken varierer fra tett krattvegetasjon (svartor) til relativt åpne arealer. Østover fra elva opp mot gårdstunet ligger større arealer med dyrka mark.

Gårdsvegen passerer tunet og går nordover til Trøgstad kommune og sorøver til E18.

Flere varmekjære trær vokser rundt de nærmeste områdene rundt gården (alm, eik, ask). Et område nordøst for tunet, langs vegen til husmannsplassen Sandbekk vokste det flere almetrær.

Ved Bruserud vokser flere kjempeblåklokker. Rundt Ødegård finnes flere prestkrager og ulike tistelarter. Langs brua til saga forekommer orkideein nattfiol, mens planten humle finnes på stier ved gården.

En kjone ligger nordvest for gården. Kjosekledet finnes på gården.

Til gården Dal hører 4 husmannplasser, Piperud, Sandbekk, Tørrbråtan og Bruserud. Piperud ligger like ved vegen som går til Trøgstad kommune, nord for gården. En grusveg nordvestover fører inn til husmannplassen Sandbekk. Plassen rundt bygningene er åpen. En kilde ligger øst for plassen. Bruserud ligger sørøst for Dal gård. Plassen er omkranset av delvis åker, gressbakke, plen og skog. Tørrbråtan er flyttet og ligger i dag like nord for tunet på en liten kolle.

Nord for gården ligger en liten gårdsdamm med varierende vegetasjon rundt.

Nåværende og tidligere bruk:

Tidligere har det vært mye industri langs Dalselva og Hæravassdraget. Sagbruket har røtter tilbake til 1802 og er fremdeles i drift.

Tidligere ble skogen benyttet til beite for husdyra på gården. I dag er skogbruk, sagbruk og kornproduksjon dominerende aktiviteter på gården, mens husdyrdriften er nedlagt (oksedrift fram til 1981). Sommerstid leies hytter

og gamle husmannsplasser bort til turister.

Piperud blir i dag benyttet som bolig. Sandbekk og Bruserud blir benyttet til jakthytte og sommersted, mens Tørrbråtan i dag er en utleiehytte.

Tilstand/objektstandard:

Tilstanden på husmannplassene er generelt svært god. Grunneieren har planer om å restaurere Dalsetra og leie den ut til turister.

Nytteverdi:

Kulturhistorie, kulturlandskap og kulturlandskapselementer. Gårdsdammen og gamle trær er viktige biotoper for planter og dyr.

Andre merknader:

Ved Dal gård har det foregått omfattende planeringer. Etter at bekken ble rettet ut i forbindelse med planeringen har jorda vært vanskelig å dyrke p.g.a. stor fuktighet i jorda. Flere dammer er opprettet for å rette på dette. Grunneieren har planer om å opprette en krepsedamm og begynne med fiskeoppdrett i de nadre dammene.

En gammel kattiss ligger i sundet ved Nøklevann. Kattis er et fiskeredskap som består av tette kjeder av pinner satt ned i grunne vassdrag og lune kystfarvann for å fange fisk). På grunn av varierende vannstand er kattisen i ferd med å råtne.

Spor etter vognen til Karl XII. kan sees ved Dalsetra. Hjulsporene sies å være fra den gang Karl XII skulle ta Norge og tok vegen rett over fjellet.

Enkelte husmannsplasser blir i dag leid ut til turister. På gården er det oppbevart en rekke gamle redskaper. Beboerne på gården er svært interessert i historie og er oppmerksom på å ta vare på gammel kulturhistorie.

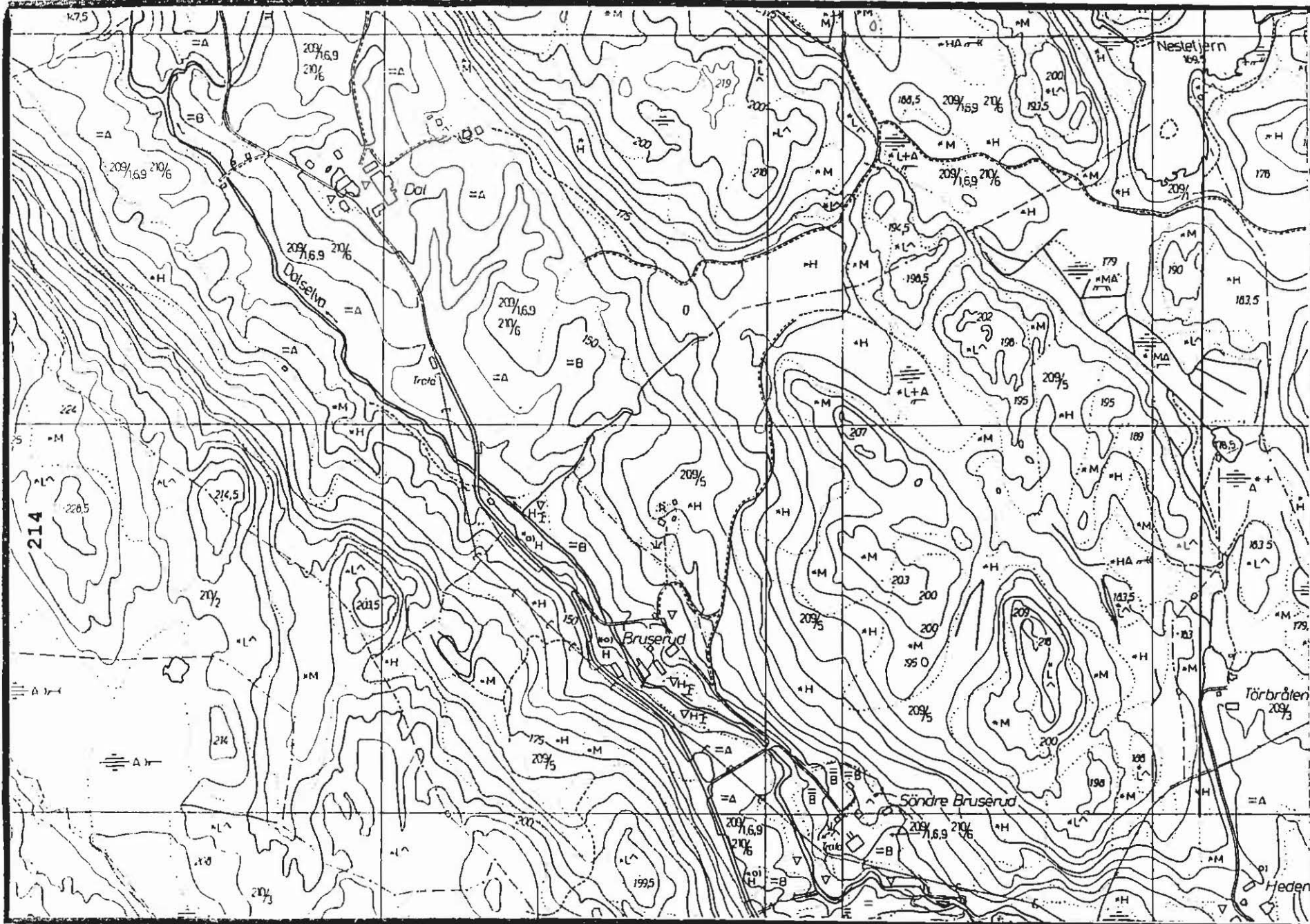
I 1910 ble det sendt ut en befaling om å plante et tuntre til minne om Bjørstjerne Bjørnson (PERS.MED. DAL T.). Dette er årsaken til de mange tuntrærne på mange gårder. Tuntreet skulle helst være alm.

Bedømming:

Dal gård har kulturhistoriske verdier. Husmannsplasser er generelt sjeldne trekk i kulturlandskapet i Eidsberg. Gårdsdammer er viktige biotoper for vanninsekter. Dal gård rommer sjeldene planter i kulturlandskapet og dette øker områdets verdi. Lokaliteten er vurdert til gruppe I.

Skjøtsel:

Opprettholde husmannplassene, gårdsdammen og tuntrærne.



N

MALESTOKK: 1:5000

EKVIDISTANSE: 5 M

LOK.NR.: 0411

LOK.NAVN.: DAL

KRETS: HÆRRLAND

Lokalitetsnr:	0412	Eierforhold:	O. Haugerud
Lokalitetsnavn:	Haugerud	Krets:	Hærland
Område:	gårdsanlegg	Areal:	
Gnr./Bnr.:	207/1	ØK:	CU 036-5-2

Nåværende og tidligere bruk:

Haugerud ligger øst for Ørkentjern, 20 km nordøst for Mysen sentrum. Gården er omkranset av småkupert skogåser med åkerlapper av dyrka mark innimellom. I vest er gården avgrenset av Lundebyvassdraget (Ørkentjern og Skinnerudtjern) som strekker seg fra Trøgstad i nord til Marker i sør. Nordover er gården avgrenset av et par beiteområder, åkerlapper omkranset av dominerende skogpartier. Østover ligger det en rekke åkerlapper spredt, med blandingsskog innimellom. Landskapet er småkupert. Eiendomsgrensen er avgrenset av en bekk i Ø-V retning. Bekken ender i Skinnerudtjernet. Langs Skinnerudtjernet er et større partie med myr grøfta.

Et par kjerreveger fra gården går sørover i det mosaikkpregede landskapet.

Vegetasjonen langs elva er dominert av takrør. Området blir i flomperioder oversvømt. En gammel utløe står nordøst for hovedhuset og er omkranset av beitemarker. Et stabbur står øst på tunet og er et vakkert innslag i landskapet.

Et større myrparti sør for gården i kanten av Skinnerudtjern er grøftet.

Tilstand/objektstandard:

Relativt god tilstand på bygninger og landskap.

Nytteverdi:

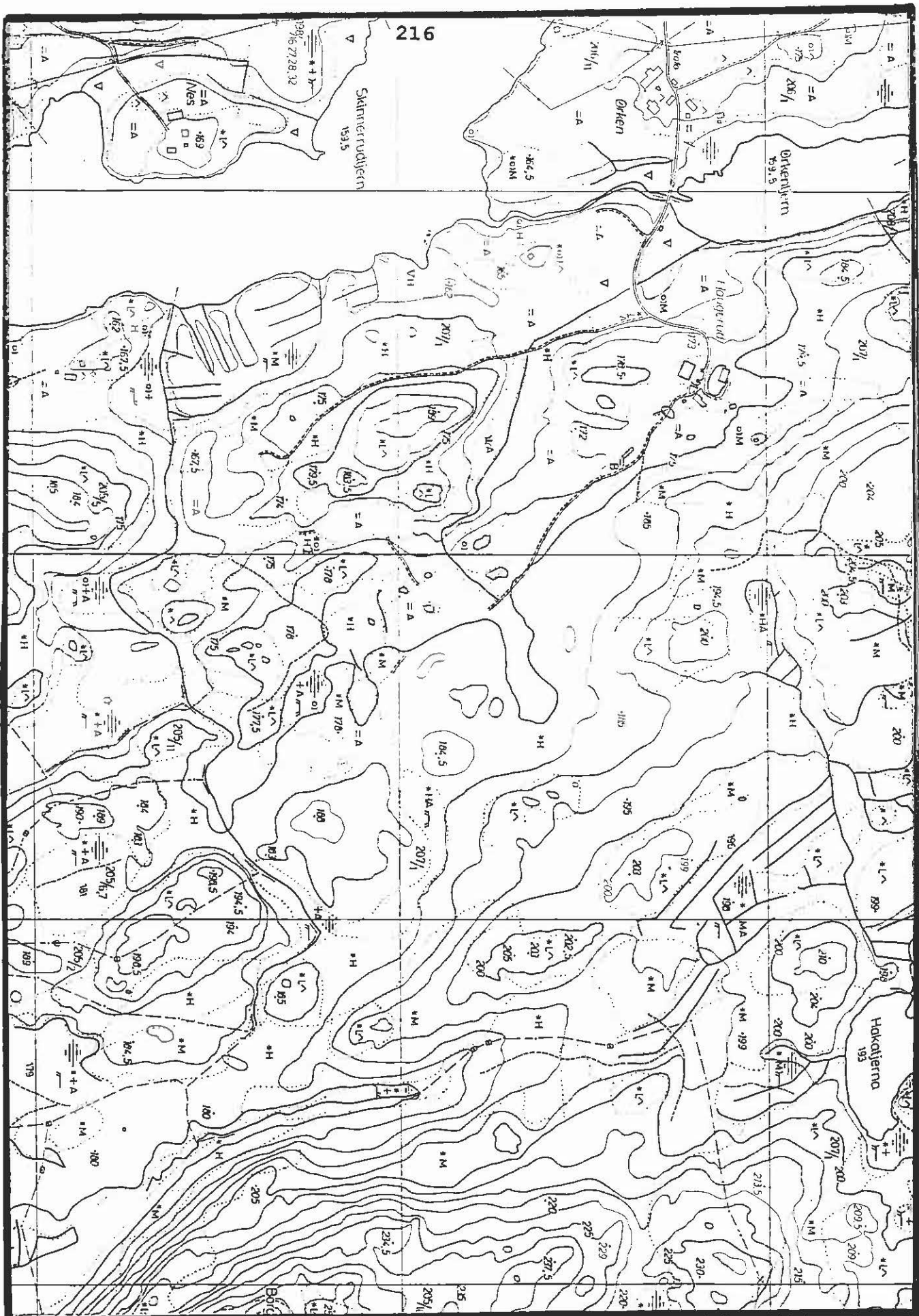
Kulturlandskap, kulturhistorie og viktige biotoper for planter og dyr.

Bedømming:

Et kulturlandskap der mosaikken i landskapet er bevart. Dette forhøyer verdien og lokaliteten er vurdert til arealer av middels kvalitet, gruppe II.

Skjøtsel:

Opprettholde mosaikken i landskapet.



LOK.NR.: 0412

MÅLESTOKK: 1:5000

LOK.NAVN.: HAUGERUD

EKVIDISTANSE: 5 M

KRETS: HØRLAND



N

Lokalitetsnr:	0413	Eierforhold:	Odd Breholt
Lokalitetsnavn:	Bjerke (Lundeby)	Krets:	Hærland
Område:	badeplass	Areal:	
Gnr./Bnr.:	202/1	ØK:	CU 036-5-2

Område/objektbeskrivelse:

Badeplassen ved Lundebyvannet ligger ca. 7 km øst for Mysen sentrum like nord for E18. I sør er badeplassen avgrenset av parkeringsplassen ved Europavegen. I øst og vest av hytter og boliger med omkringliggende gressplen. Selve badeplassen er dominert av gressplen og sandstrand som grenser til vannet. Trær vokser spredt på små koller. Flere rasteplasser med bord og benker finnes på området. En flytebrygge ligger ved vannkanten.

Nåværende og tidligere bruk:

I dag benyttes området til badeplass for hele kommunen. Tidligere lå det gårder rundt vannet med tilhørende funksjon.

Tilstand/objektstandard:

Tilstanden som badeplassen er svært god.

Nytteverdi:

Badeplass og nærrekreasjonsområde.

Andre merknader:


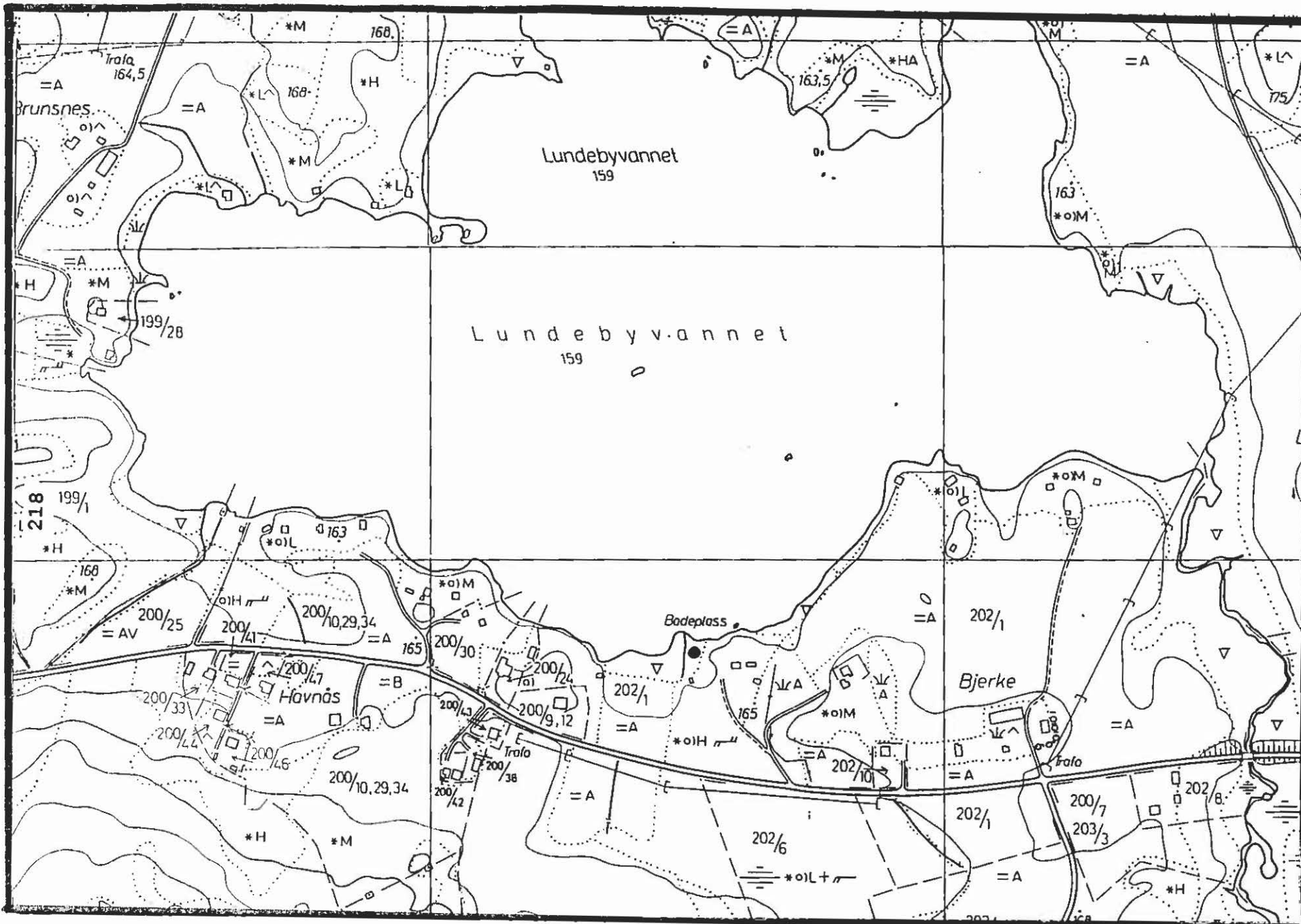
Området står ikke i noen spesiell fare for utbygging. Funksjonen den har er i seg selv sikret. Lundebyområdet fungerer i dag som friområde.

Bedømming:

Ut fra dets betydning området har for lokalbefolkningen er lokaliteten klassifisert til arealer av svært høy kvalitet, gruppe I.

Skjøtsel:

Holde plassen ren for fremmedelementer som kan forringe områdets egenart. Rasteplassen, plenen og stranden må vedlikeholdes.



MALESTOKK: 1:5000

LOK.NR.: 0413

LOK.NAVN.: BJERKE (BADEPLASS) EKVIDISTANSE: 5 M

KRETS: HÆRLAND

Lokalitetsnr:	0414	Eierforhold:	
Lokalitetsnavn:	Borgåsen	Krets:	Hærland
Område:	bygdeborg	Areal:	
Gnr./Bnr.:	204/9	ØK:	CU 037-5-4

Område/objektbeskrivelse:

Borgåsen ligger ca. 10 km øst for Mysen sentrum. Åsen er ca. 260 meter høy. På Borgåsen ligger en gammel bygdeborg. Størrelsen er på ca. 85 meter N-S-retning og 35 m i Ø-V-retning (Fortegnelse over fornminner, Eidsberg kommune 1968).

Muren på bygdeborgen er hovedsakelig bygd av store blokker.

Nåværende og tidligere bruk:

Tidligere funksjon er bygdeborg. I dag benyttes Borgåsen til friluftsområde.

Tilstand/objektstandard:

Bra.

Nytteverdi:

Kulturhistorie og rekreasjonsområde.

Andre merknader:

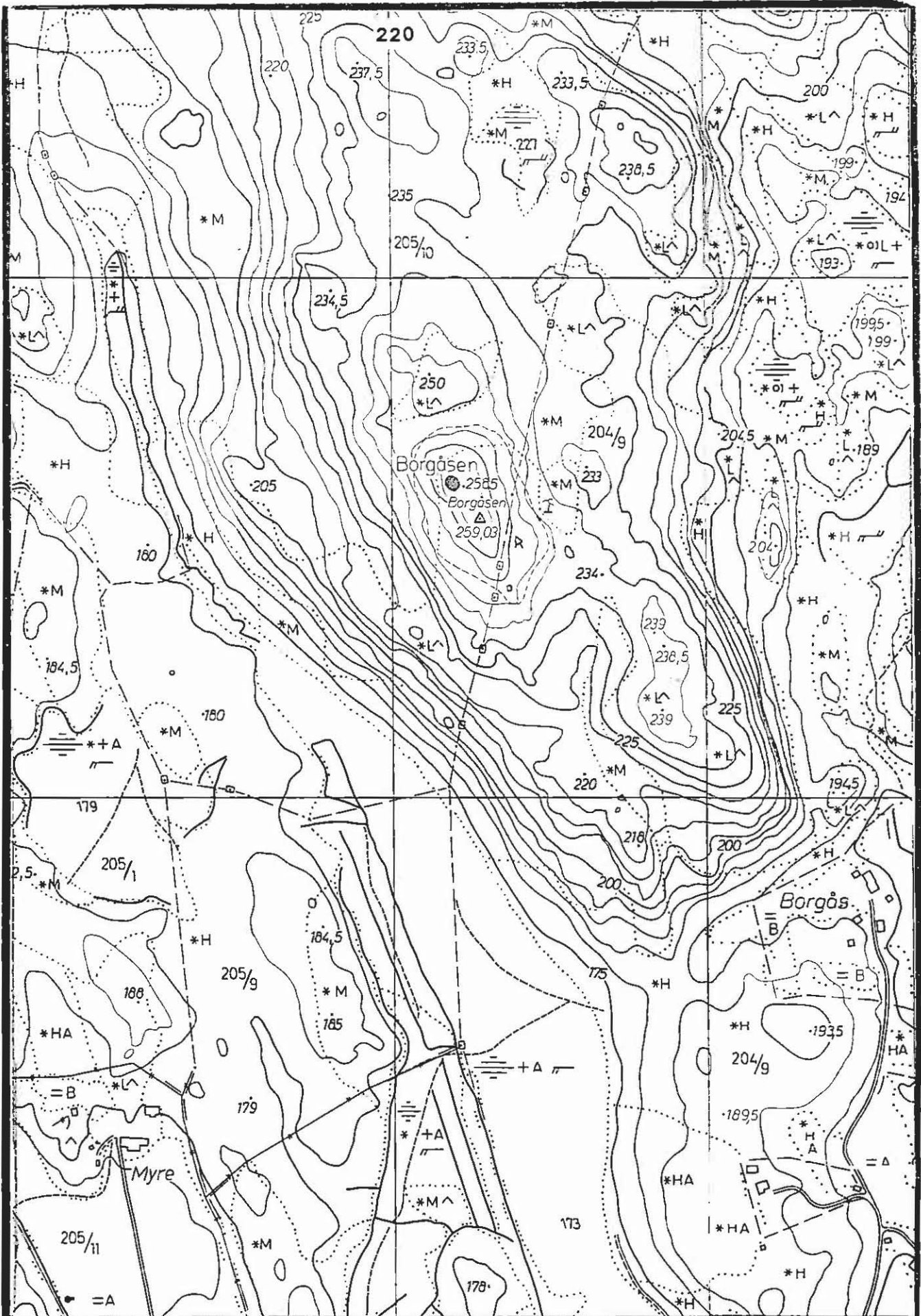
Nærmere omtale av objektet finnes i registreringmaterialet til fornminner i kommunen.

Bedømming:

Lokaliteten har stor verdi som rekreasjonsområde og ligger innenfor grensen til "Fjella". Bygdeborgen forhøyer kvaliteten på området. Lokaliteten er vurdert til gruppe I.

Skjøtsel:

Hindre inngrep som kan forringe kvaliteten. Et informasjonsskilt kan være aktuelt for å fremheve kulturhistorien til lokaliteten.



LOK.NR.: 0414

MÅLESTOKK: 1:5000

LOK.NAVN.: BORGÅSEN

EKVIDISTANSE: 5 M

KRETS: HÆRLAND



Lokalitetsnr:	0415	Eierforhold:	flere
Lokalitetsnavn:	Moen	Krets:	Hærland
Område:	Myruttak	Areal:	
Gnr./Bnr.:	204/9 m.fl.	ØK:	CU 037-5-4, CV-037-5-3

Område/objektbeskrivelse:

Moen ligger ca. 8 km øst for Mysen sentrum og ca. 700 m nord for E18. Myra er omkranset av blandingsskog i vest, sør og nord. I øst er myra avgrenset av grusveien.

Langs myra i V-Ø retning ligger det flere myrskur. Tegn etter torvuttak er tydelige.

Nåværende og tidligere bruk:

I dag ligger området brakk, mens det tidligere ble tatt ut torv. Torv ble benyttet både til brensel og gjødsel.

Tilstand/objektstandard:

Med tanke på dokumentasjon fra tidligere utnyttelse av myra er tilstanden svært god.

Nytteverdi:

Kulturlandskap, kulturhistorie og aktuell i undervisningsøyemed.

Andre merknader:

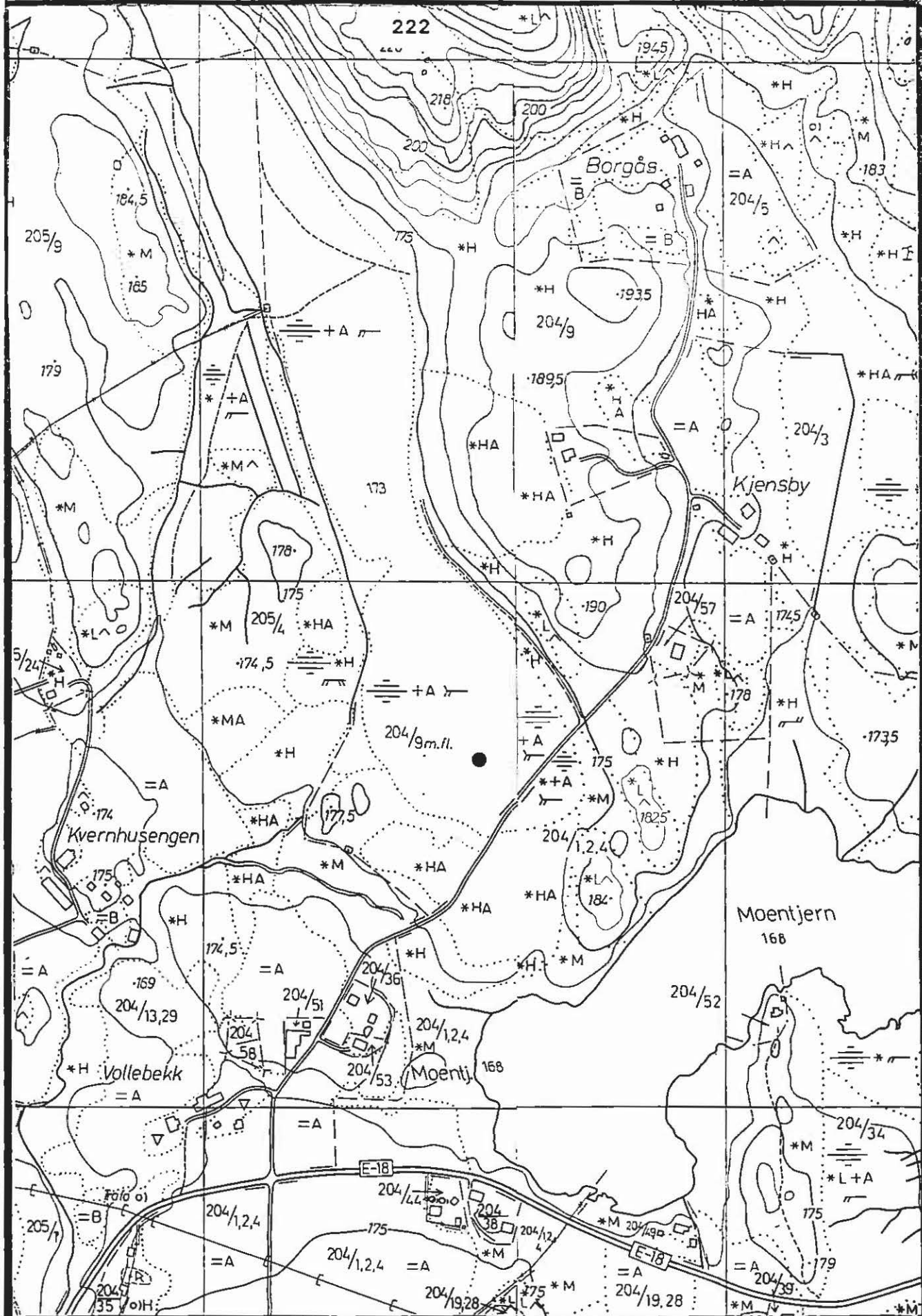
Det finnes flere områder i kommunen hvor rester etter torvuttak er synlige. Moen var det siste stedet der det ble tatt ut torv. Disse foreligger som vedlegg (Hedmarken, Tangen, Trara, Østby)

Bedømming:

Myra er klassifisert til gruppe II. De kulturhistoriske- og landskapsmessige verdiene er store. Lokaliteten er svært aktuell i undervisningsøyemed.

Skjøtsel:

Opprettholdelse av et par torvhytter som dokumentasjonskilde på tidligere utnyttelse.



LOK.NR.: 0415
 LOK.NAVN.: MOEN
 KRETS: HÆRLAND

MALESTOKK: 1:5000
 EKVIDISTANSE: 5 M



Lokalitetsnr: 0416 Eierforhold: J.Chr., S.M. Hoel
Lokalitetsnavn: Elgetun Ø Krets: Hærland
Område: steingjerde Areal:
Gnr./Bnr.: 204/1,2,4 ØK: CU 036-5-2
CU 037-5-4

Område/objektbeskrivelse:

Elgetun ligger langs E18 ca. 7 km øst for Mysen sentrum. Selve gården er delvis avgrenset av dyrka mark, blandings-skog og en veg som passerer gjennom gården. På tunet vokser lønn og svartor. Langs vestsiden av gårdsvegen sørover vokser einer sporadisk.

I sørenden av gårdsvegen på østre side ligger et steingjerde.

Nåværende og tidligere bruk:

Sannsynlig har den tidligere bruken av steingjerdet vært eiendomsgrense (avgrensning mellom ut- og innmark) eller ryddingsgjerde fra tidligere åker eller utmarksarealer.

I dag har gjerdet ingen spesiell funksjon bortsett fra et kjennemerke og historisk dokumentasjon på tidligere bruk.

Tilstand/objektstandard:

Tilstanden på steingjerdet er god.

Nytteverdi:

Kulturlandskap, kulturhistorie, viktig biotop for planter og dyr og aktuell i undervisningsøyemed.

Andre merknader:

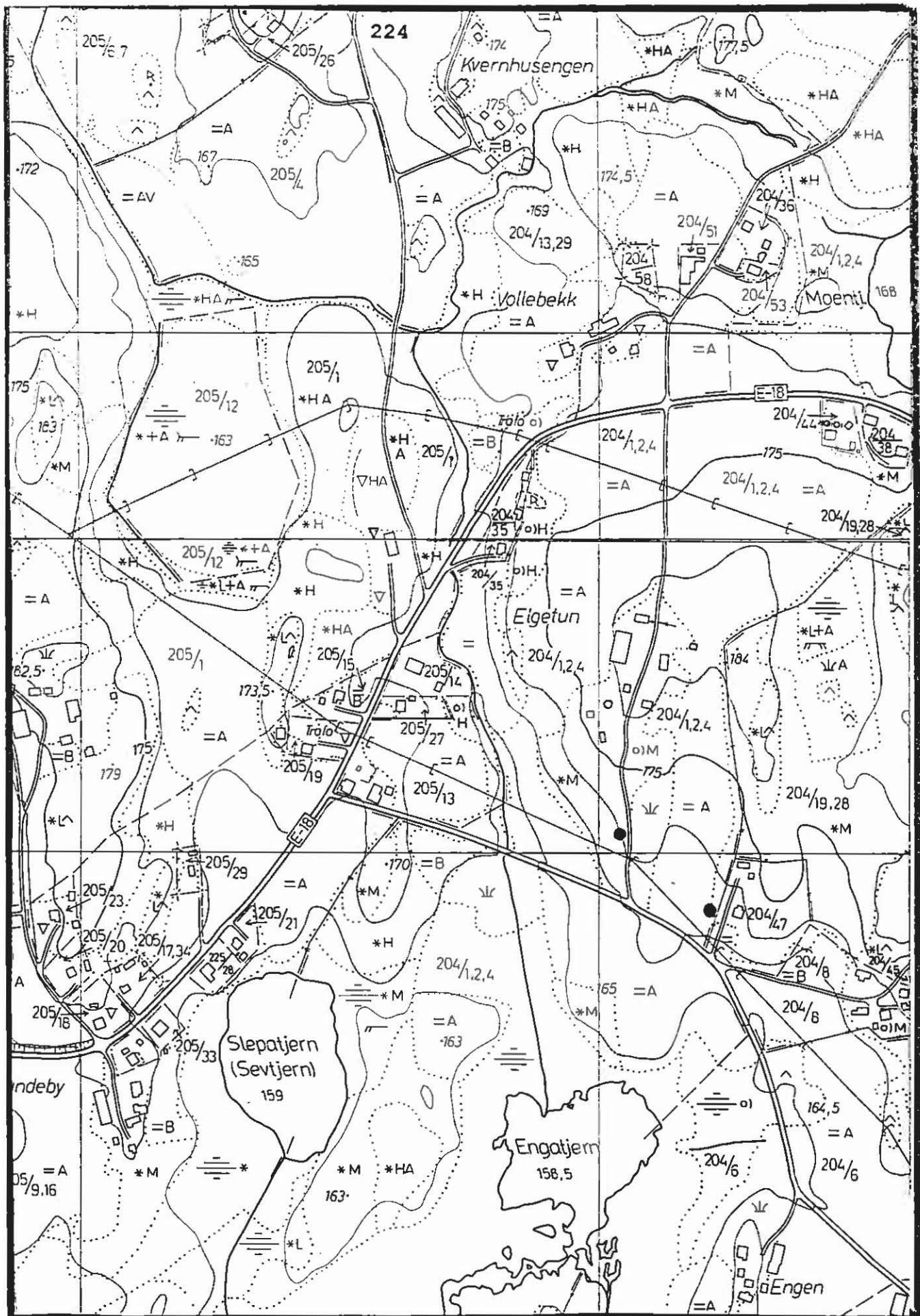
Steingjerder rommer viktige biotoper for insekter og smådyr, samt siste tilfluktssted for blomsterplanter. Slike gjerder er viktige rester i kulturlandskapet.

Bedømming:

Lokaliteten er klassifisert til arealer av svært høy kvalitet, gruppe I. Kulturlandskapet og biotopbetydningen for mangfoldet i kulturlandskapet har svært høy verdi.

Skjøtsel:

Hindre inngrep som kan forringe området egenart.



LOK.NR.: 0416

MALESTOKK: 1:5000

LOK.NAVN.: ELGETUN

EKVIDISTANSE: 5 M

KRETS: HÆRLAND



Lokalitetsnr:	0417	Eierforhold:	Sløreby
Lokalitetsnavn:	Sløreby	Krets:	Hærland
Område:	Kulturlsk våtmarksomr	Areal:	
Gnr./Bnr.:	200/7	ØK:	CU 036-5-2

Område/objektbeskrivelse:

Sløreby ligger ca. 7 km øst for Mysen sentrum. Plassen er delvis omkranset av skogvegetasjon med enkelte åkerlapper innimellom, som gir et mosaikkpreget landskap. Enkelte av åkerlappene er fuktige/myrete. Flere av åkerlappene er grøftet. De nærmeste partiene til gården består av dyrka mark. I øst grenser lokaliteten til Lundebyvassdraget med tilhørende våtmarksområde.

Bygningene er plassert i et tydelig tun. En gårdsveg fører videre sørover til en plass som i dag bare består av husruiner. Denne vegen har tidligere gått til gården Tulkerud.

Nordøst for Sløreby ligger en åkerholme der det står et gammelt hus (garasje). På kollen dominerer lauvskog, mens bartrær forekommer spredt. For øvrig ligger det flere åkerholmer spredt rundt Sløreby.

Nåværende og tidligere bruk:

Tidligere bruk ukjent, men sannsynligvis gammel jordbruksdrift. Området benyttes trolig til landsted sommerstid.

Tilstand/objektstandard:

Tilstanden på selve tunområdet er svært god. Landskapspreget rundt er også i god stand. Mosaikkpreget rundt plassen kommer tydelig fram.

Nytteverdi:

Kulturlandskap i et helhetlig område. Aktuell i undervisningsøyemed.

Andre merknader:

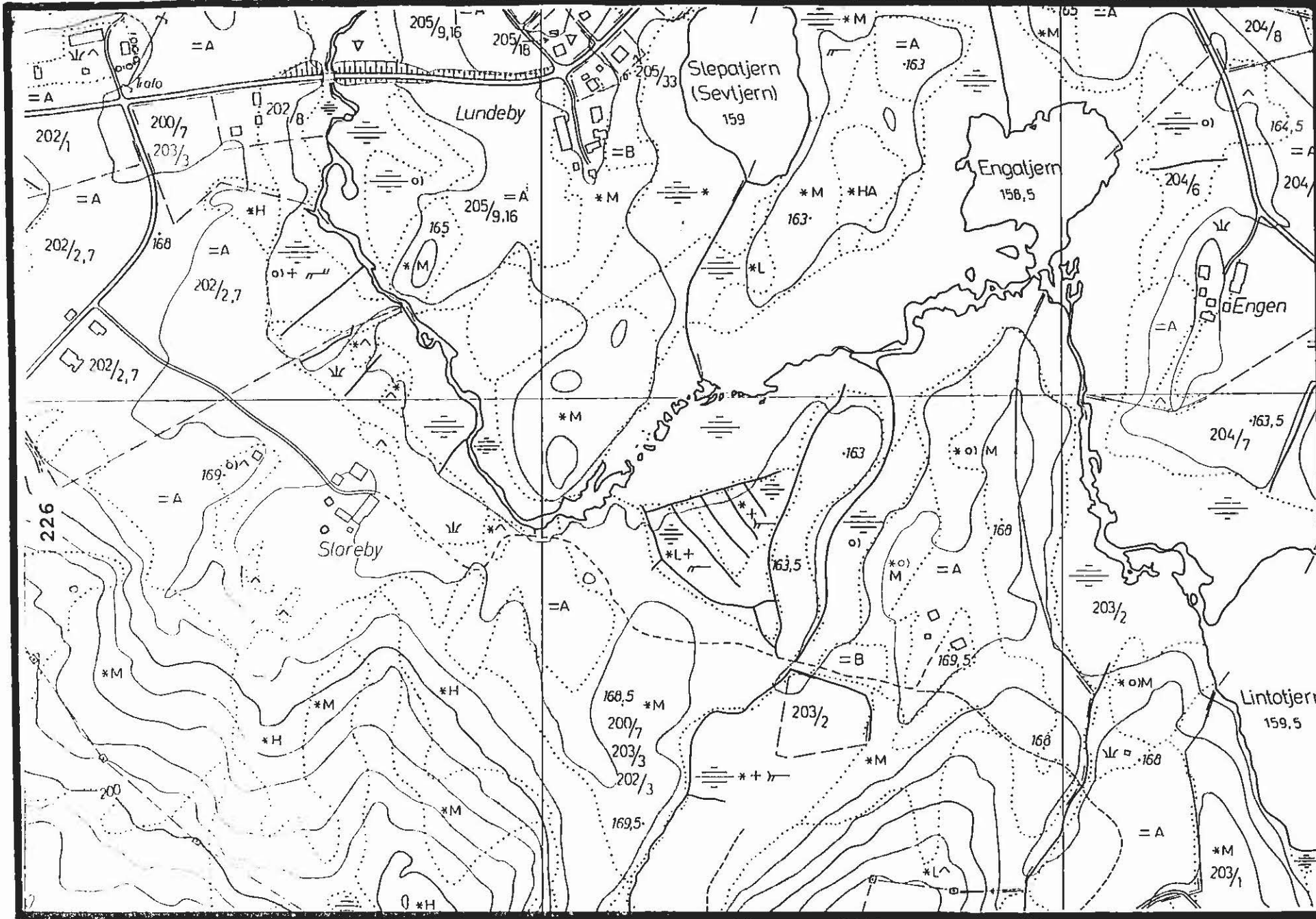
Våtmarkspartiene ved Sløreby er beskrevet under lokalitet; Lundebyvassdraget lok.nr.: 5. På nevnte våtmarksområder hekker enkeltbekkasin (PERS.MED.KRISTIANSEN).

Bedømming:

Lokaliteten er klassifisert til arealer med svært høye kvaliteter, gruppe I. Helheten og mosaikkpreget er svært karakteristisk og veier høyt i bedømmelsen av området. Våtmarksområdet i nærheten av lokaliteten har viktige verdier for mangfoldet i kulturlandskapet med tanke på faunaen.

Skjøtsel:

Opprettholde åkerlappene mellom skogarealene, samt fuktområdene langs vassdraget. Tunpreget på plassen bør ikke utsettes for inngrep som kan forringe kvaliteten.



MALESTOKK: 1 : 5000

EKVIDISTANSE: 5 M

LOK. NR.: 0417

LOK. NAVN.: SLOREBY

KRETS: HÆRLAND

Lokalitetsnr:	0418	Eierforhold:	R. Haneborg
Lokalitetsnavn:	Svarverud	Krets:	Hærland
Område:	hageanlegg	Areal:	
Gnr./Bnr.:	204/9	ØK:	CV 036-5-1

Område/objektbeskrivelse:

Svarverud ligger ca. 10 km øst for Mysen sentrum. En ca. 2 km lang grusveg sørover fra E18 fører inn til gården. Lokaliteten ligger innen Fjellaområdets nordøstlige del.

Gårdsvegen som fører inn til gården passerer vest for Svarverud og fortsetter innover i "Fjella". En bom ved gården stenger vegen for almen ferdsel.

Landskapet rundt er småkupert og dominert av barskog. Sør for gården ligger Nøadammen. Vannet strekker seg nordover, øst og vest for Svarverud, slik at gården blir liggende på en halvøy/odde. Nøadammen er demmet opp. I tilknytning til demningen ligger et gammelt nedlagt sagbruk.

Vegetasjonen i kantsonen til barskogen er dominert av krattvegetasjon og blandingsskog. Sagbruket er omkranset av tett krattvegetasjon og er delvis gjengrodd. Tystbast vokser i området rundt sagbruket.

Hageanlegget består av flere kulturlandskapselementer; hekker, frukttrær, en badeplass med brygge, en gammel grillplass og en lysthave. Tre oppbygde steinhauger og flere spaserveger mellom gressplenen preger også hageanlegget.

Bygningene er holdt godt ved like. Nordvest for hovedhuset står en gammel jakthytte. Hovedhuset er fra 1920.

Nåværende og tidligere bruk:

Området har fra tidligere vært en gammel gård. I dag benyttes Svarverud som feriested. Grunneierne bor i Oslo.

Tilstand/objektstandard:

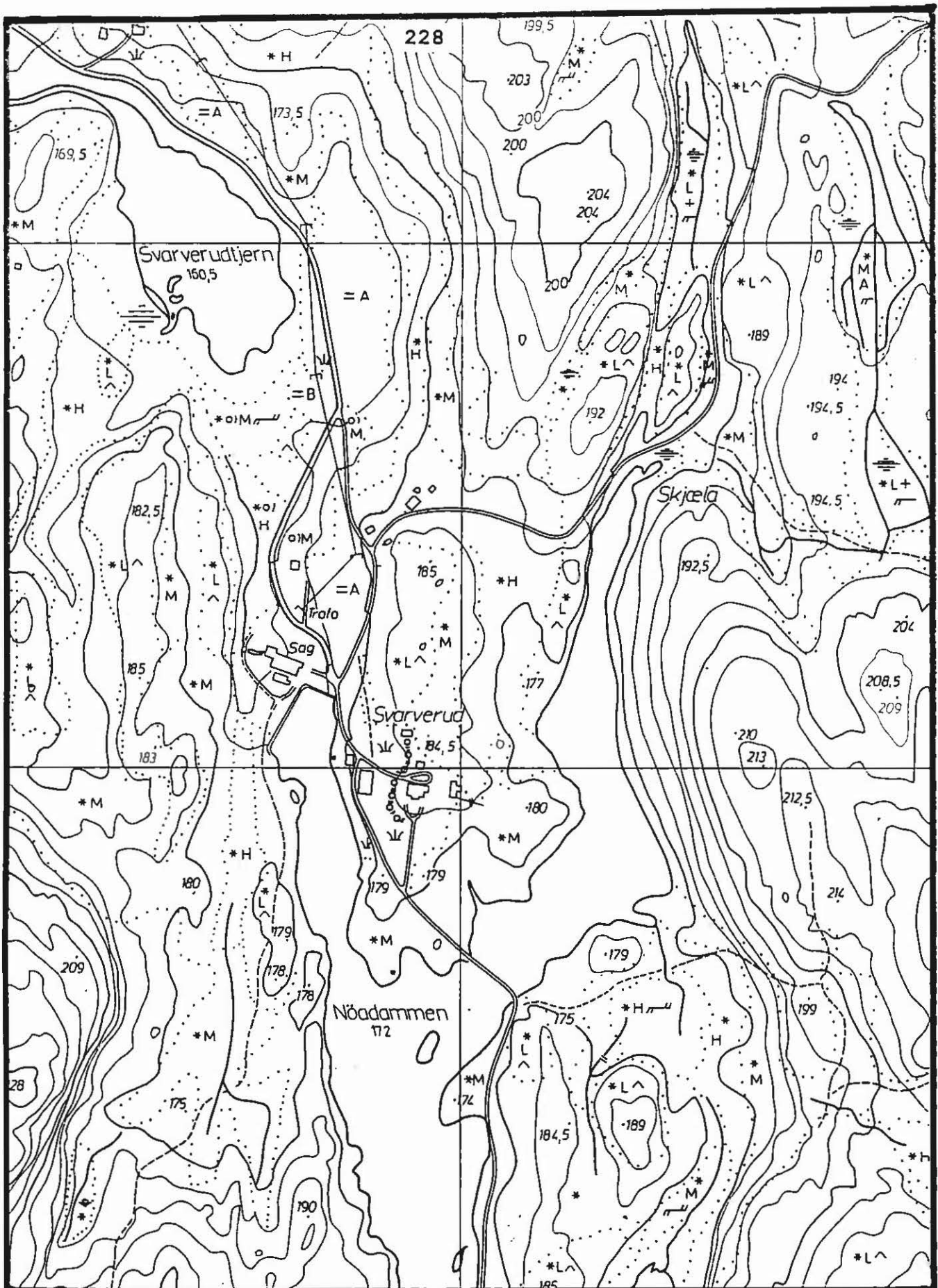
Svært god.

Nytteverdi:

Kulturlandskap og kulturhistorie.

Andre merknader:

Steinhaugene (3 stk.) er bygd av gårdsgartneren fra tidligere tider. Betydning er usikker. Men haugene har tidligere blitt beplantet med hageplanter på toppen. Haugene har fungert som dekorative innslag i "parkanlegget". En av steinhaugene har 12 steiner rettet mot hverandre. I følge grunneiere har steinene sannsynligvis hatt religiøs betydning for gartneren. Antallet påstås å ha hatt sammenheng med de tolv apostler.



LOK.NR.: 0418

MÅLESTOKK: 1:5000

LOK.NAVN.: SVARVERUD

EKVIDISTANSE: 5 M

KRETS: HÆRLAND



Jordsmonnet på Svarverud er tynt og fattig på næringsstoffer. Da plenen i sin tid ble anlagt måtte det derfor tilføres store mengder med jord for å kunne etablere et fast jevnt grasplendekke.

Abbor har forekommet i Nødammen tidligere.

Tystbasten ved sagbruket er forsøkt utryddet da de er en fare for barnebarna til beboerne på Svarverud.

Bedømming:

Slike hageanlegg som Svarverud er en sjeldenhet i kulturlandskapet. Beliggenheten i Fjellaområdet medfører at lokaliteten er sikret i seg selv. Området er vurdert til gruppe I, der større negative inngrep ikke bør forekomme.

Skjøtsel:

Fortsette drifta som foregår. Sagbruket kan være aktuelt å restaurere. Restaureringen er svært omfattende og bør diskuteres med grunneierene.



Fig. 29. Gammelt stabbur på Haugerud gård.



Fig. 30. Våtmarksområde mellom Svarverud og Lundebyvannet.



Fig. 31. Velvbru ved Småbruvegen.



Fig. 31b Badeplass ved Lundebyvannet.



Fig. 31c Allè ved
Nordre Mysen.