




Vern av viktige naturområder rundt Oslofjorden og Telemarkskysten

Supplerende verneplan for sjøfugl

Delplan Østfold Høringsutkast



Fylkesmannen i Østfold, område miljøvern
POSTADRESSE: STATENS HUS, POSTBOKS 325, 1502 MOSS
TLF: 69 24 71 00

Dato: 29.3. 2005
Rapport nr: 2, 2005
ISBN nr: 82-7395-172-3

Rapportens tittel

Vern av viktige naturområder rundt Oslofjorden og Telemarkskysten
Supplerende vern for sjøfugl
Delplan for sjøfuglhekkeområder i Østfold
Høringsutkast

Forfatter

Fylkesmannen i Østfold

Oppdragsgiver

Direktoratet for naturforvaltning

Ekstrakt

Verneforslaget omfatter 20 holmer / deler av øyer:
2 reservater og 6 fuglefredningsområder etter naturvernloven,
samt 12 biotopvernområder med ferdelsforbud etter viltloven,
Samlet landareal for alle områder er ca ½ km².
6 etablerte sjøfuglreservater foreslås også revidert.
Antall *registrerte* småbåter i Østfold er mer enn det dobbelte av antall hekkende sjøfuglpar i fylkets skjærgård. Det høres bl.a. på ferdelsforbud i alle områder, med flg. 2 alternativer:
15.4. - 31.7. (alternativ A), eller
15.4. – 15.7. (alternativ B).

Emneord

Verneplan
Sjøfuglehekkeholmer
Naturvernloven
Viltloven

Referanse til rapporten:

Fylkesmannen i Østfold 2005: Vern av viktige naturområder rundt Oslofjorden og Telemarkskysten. Supplerende vern for sjøfugl. Delplan for sjøfuglhekkeområder i Østfold. *Fylkesmannen i Østfold, miljøvernadv., rapport 2, 2005.*

Forord

Storting og regjering legger rammer for naturvernarbeidet. Forslag til verneplan som her presenteres, er forankret politisk i ulike dokumenter, samt i naturfaglige registreringer de siste 15 år.

I st. meld. nr.25 (2002-03, s.49), "Regjeringens miljøvernpolitikk og rikets miljøtilstand", er anført at "innen 2005 skal det slutføres en verneplan for viktige naturområder langs kysten rundt Oslofjorden og Telemarkskysten (Oslofjordplanen)." Gjennomføring av den såkalte "Oslofjord-verneplanen" er nevnt i flere stortingsmeldinger (nr.29 1996-97 s.66; nr.58 1996-97 s.53; nr.43 1998-99 s.16; nr 25, 2002-03 s.49).

En innstilling fra et utvalg oppnevnt av Direktoratet for naturforvaltning (DN) danner faggrunnlaget for "Oslofjord-verneplanen" (Utredning for Direktoratet for naturforvaltning, *DN-rapport nr. 8, 1999*. [www: dirnat.no/wbch3.exe?ce=3202](http://www.dirnat.no/wbch3.exe?ce=3202)). Vern av viktige hekkeholmer for sjøfugl inngår i arbeidet.

Med bakgrunn i utredningen over har DN gitt fylkesmennene i Oslofjordregionen, (Østfold, Oslo/Akershus, Buskerud, Vestfold, Telemark) i oppdrag å legge fram et felles forslag til vern av viktige sjøfuglhekkeområder i Oslofjorden. Østfold-delen presenteres i foreliggende vernplanforslag.

Kyststrekningen rundt Oslofjorden utgjør et nærings- og befolkningsmessig tyngdepunkt, og er samtidig landets mest benyttede rekreasjonsområde. Her finner vi også store naturverdier. Verneplanforslaget er et tiltak for å bidra til å sikre sjøfuglene ro i hekketiden i et sterkt presset kystavsnitt.

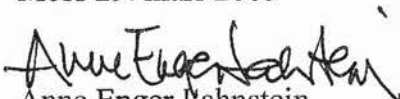
De viktigste kapitler for grunneiere, rettighetshavere m.v. er:

- Kap. 8. Saksbehandling
- Kap. 9. Økonomisk erstatning
- Kap. 11. Østfold
- Omtale, kart og vernebestemmelser for den enkelte lokalitet.

På bakgrunn av innkomne høringsuttalelser til foreliggende planutkast, vil fylkesmannen gi sine tilrådinger til DN. Direktoratet har saksbehandlingen frem til sluttbehandling i Miljøverndepartementet, som legger forslagene frem for Kongen.

Mange har i årenes løp bidratt med kunnskap om hekkende sjøfugl i Østfold-skjærgården. Åge Sten Fredriksen og Per Arne Johansen har gjennom mange år utført tellinger av hekkefugl på holmer i Østfold-skjærgården. Kap.1-10 er utformet av DN (Ole Kr. Spikkeland), rapporten for øvrig av fylkesmannen i Østfold ved Geir Hardeng.

Moss 29. mars 2005


Anne Enger Lahnstein
Fylkesmann

INNHold

Generell del: Oslofjorden

1. Bakgrunnen for verneplanarbeidet	4
2. Sjøfuglene i Oslofjorden – en mangfoldig gruppe	2
3. Hva truer sjøfuglhekkebestandene i Oslofjorden	6
4. Eksisterende verneformer for sjøfugl	7
5. Etablering av nye vernområder for sjøfugl	8
6. Organisering av verneplanarbeidet	9
7. Virkemidler	
7.1. Vernevedtak etter naturvernloven og viltloven	9
7.1.1. Naturreservat (naturvernloven)	9
7.1.2. Plante- og dyrefredningsområde (naturvernloven)	10
7.1.3. Biotopvern (viltloven §7)	10
7.2. Endring av vernevedtak	10
7.3. Oppheving av vernevedtak	10
7.4. Forvaltning av verneområder	10
8. Saksbehandling	11
9. Økonomisk erstatning	12
10. Verneforslag	
10.1. Grunnlagsregistreringer	12
10.2. Utvalgsriterier	12
10.3. Valg av verneform	12
10.4. Fredningsforskrifter	13
10.5. Forslag til nye verneområder	19
10.6. Forslag til grensejustering av eksisterende verneområder	22
10.7. Forslag til opphevelse av eksisterende sjøfugleresavater	22

11. Østfold

11.1. Sjøfugl - utviklingstrekk	
11.2. Etablerte sjøfuglreservater	23
11.3. Høringsforslaget	23
11.3.1. Nye sjøfuglholmer	24
11.3.2. Revisjoner av sjøfuglreservater	24
11.4. Andre sjøfuglholmer	25
11.5. Frafalte holmer	26
11.6. Litteratur	26

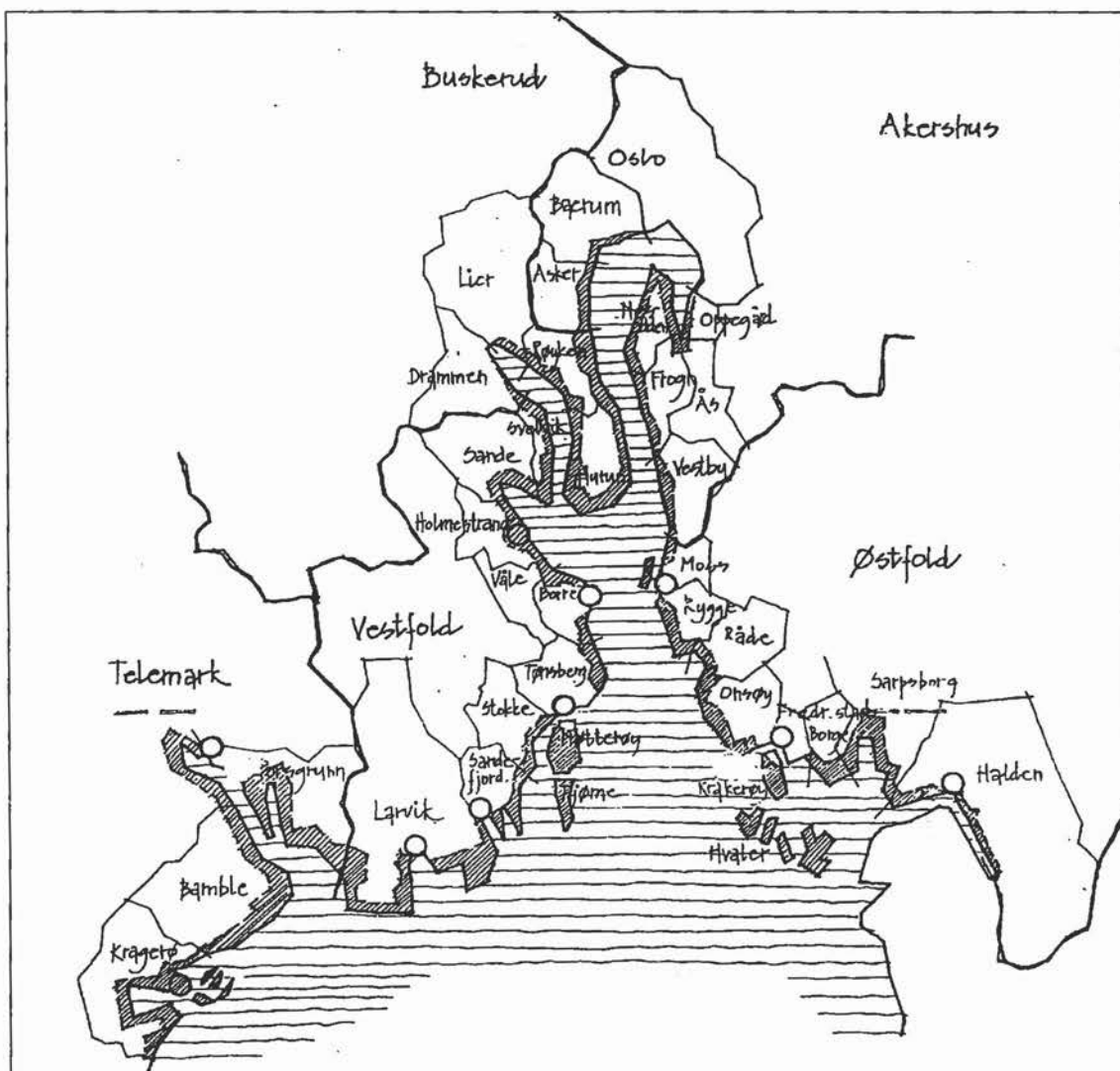
12. Verneforslag Østfold: Områdeomtaler. Karter. Verneforskrifter

1. Gullholmen (del av), Moss	27
2. Revlingen (del av), Rygge	31
3. Taralden (del av), Rygge	35
4. Steinene i Kurefjorden, Rygge	39
5. Gåseskjæra, Fredrikstad	42
6. Vestre Flatskjæra, Fredrikstad	46
7. Grindskjær, Fredrikstad	50
8. Nordre Fugleskjær, Fredrikstad	54
9. Skomakerskjæra, Hvaler	57
10. Sauedauen, Hvaler	61
11. Knubben, Hvaler	64
12. Gåseskjær, Hvaler	67
13. Store Møkkalasset, Hvaler	70
14. Østre Utengskjær, Hvaler	73
15. Bjørneskjær, Hvaler	77
16. Østre Rødskjær, Hvaler	80
17. Skorpen, Sarpsborg	83
18. Haslau, Sarpsborg	86
19. Store Danmarkskjær, Halden	89
20. Kuskjær, Halden	92
13. Revisjoner Østfold	
21. Eldøya, Rygge	95
22. Søndre Missingen, Fredrikstad	98
23. Langskjær, Fredrikstad	101
24. Søndre Sletter, Råde	104
25. Vesle Sletter, Råde	107
26. Eggholmen, Moss	109

1. Bakgrunnen for verneplanarbeidet

Direktoratet for naturforvaltning (DN) har gitt de fem fylkesmennene i Oslofjordregionen, dvs. Østfold, Oslo og Akershus, Buskerud, Vestfold og Telemark, i oppdrag å legge fram et felles forslag til vern av viktige sjøfuglhekkeområder i Oslofjorden. Planområdet sammenfaller med virkeområdet for RPR-Oslofjorden (fig. 1, RPR=Rikspolitiske retningslinjer). Dette arbeidet er en del av den såkalte "Oslofjord-verneplanen", som er nevnt i flere stortingsmeldinger (nr.29 1996-97 s.66; nr.58 1996-97 s.53; nr.43 1998-99 s.16; nr 25, 2002-03 s.49). Grunnlaget for verneplanen er samlet i rapporten "Vern av viktige naturområder rundt Oslofjorden og Telemarkskysten", der bl.a. sjøfugl og hekkeholmer omtales. Rapporten ligger på internett med adresse <http://www.dirnat.no/wbch3.exe?ce=3202> (Utredning for DN, nr.8, 1999; sjøfugl s.38,58, 65-67, 77,116, 212).

I forbindelse med st.meld. nr. 58 (1996-97 *Miljøvernpolitikk for en bærekraftig utvikling*) ble det avklart at det skal lages en samlet verneplan for viktige naturområder ved Oslofjorden og Telemarkskysten. Denne kyststrekningen utgjør landets nærings- og befolkningsmessige tyngdepunkt, og er samtidig landets mest benyttede rekreasjonsområde. Her finner vi også store naturverdier. Formålet med verneplanen er å bevare lokaliteter med nasjonale og/eller regionale natur- og kulturlandskapsverdier som ikke er fanget opp gjennom tidligere vernevedtak.



Figur 1. Kart over planområdet (RPR-sonen rundt Oslofjorden).

Verneplanarbeidet for Oslofjorden er politisk og faglig forankret gjennom en rekke utredninger, bl.a. *NOU 1986:21 Om Ytre Oslofjord* (avgrenset til Østfold og Vestfold fylker) og det såkalte *Oslofjord-prosjektet* (1991-93). Sistnevnte er oppsummert i *st. prp. nr. 1 for Miljøverndepartementet (1991-92)* og i rapport *T-1001/1994* fra Miljøverndepartementet.

Med utgangspunkt i Verneplanutvalgets innstilling orienterte Miljøverndepartementet i brev av 12.11.1999 kommuner og fylkeskommuner om videreføring av arbeidet med å sikre viktige natur- og friluftsområder i Oslofjorden. Om bakgrunnen for verneplanarbeidet, uttalte departementet bl.a.:

"Oslofjordregionen har en svært variert natur med et rikt innslag av sørlige og varmekjære plante- og dyrearter. Det er den regionen i landet som har flest registrerte truede og sårbare arter. Vern av viktige områder har fram til i dag særlig skjedd gjennom arbeidet med de 4 tematiske verneplanene: edelløvsskog, myr, våtmark og sjøfugl. Fylkene langs Oslofjorden var tidlig ute med dette arbeidet og alle 4 verneplaner er gjennomført i samtlige fylker langs fjorden. Med ny kunnskap ser vi behov for ytterligere vern. Regjeringen varslet dette i meldingen "Miljøvernpolitikk for en bærekraftig utvikling" (st. meld. nr. 58, 1996-97)."

Vedlagt departementets brev fulgte et utdrag av Verneplanutvalgets innstilling med oversikt over de høyest prioriterte områdene.

Oppfølgingen av planarbeidet har skjedd ved at det lages fylkesvise delplaner for hvert av de fem fylkene. I disse delplanene inngår i hovedsak landarealer og strandnære områder. For de viktigste sjøfugllokalitetene har en funnet det formålstjenlig å lage en felles delplan for alle de fem fylkene (kap.1-10).

2. Sjøfuglene i Oslofjorden – en mangfoldig gruppe

Sjøfuglene er ingen ensartet gruppe, men er en fellesbetegnelse på en rekke arter tilknyttet marint miljø i store deler av året – og som fortrinnsvis også hekker her. Sjøfuglene kan ha svært forskjellig biologi. Følgelig stiller de ulike krav til leveområde. Ett behov har de felles: *Minst mulig forstyrrelser på hekkeplassen i den kritiske hekkeperioden.* Sjøfuglene søker ofte sammen i tette hekkekolonier, som et kollektivt forsvar mot ytre fiender.

Minst 41.000 par sjøfugl hekket i Oslofjorden 1989-93, fordelt på ca. 30 arter (tab.1).

Tabell 1. Antall par hekkende sjøfugl i Oslofjorden pr. 1989-93. Tallene baserer seg på oppsummering av fylkesvise registreringer (jf. Jansson 1995). Flere tall er minimumstall, siden deler av Vestfoldkysten ikke er omfattet av registreringene. Arter oppført med (?) er fåtallige.

Art	Antall par	Art	Antall par	Art	Antall par
Storskarv	ca. 1 000*	Siland	110	Tyvjo	(?)
Gråhegre	(?)	Tjeld	650	Hettemåke	10 434
Knoppsvane	90	Sandlo	55	Fiskemåke	7 390
Grågås	63	Dverglo	(?)	Sildemåke	2 511
Snøgås	(?)	Vipe	25	Gråmåke	4 634
Kanadagås	61	Enkeltbekkasin	(?)	Svartbak	757
Hvitkinngås	39	Storspove	12	Makrellterne	1 430
Gravand	125	Rødstilk	70	Rødnebbterne	15
Stokkand	45	Strandsnipe	(?)	Teist	81
Ærfugl	12 477	Steinvender	10		

**) Tall fra 2004. Storskarv (underarten mellomskarv) etablerte seg som hekkefugl i Oslofjorden først i 1997.*

Alle sjøfuglbestander gjennomgår *naturlige* svingninger over tid, for eksempel som følge av naturkatastrofer, sykdommer, konkurranse eller predasjon (det å bli "spist" av andre arter). Utenom dette virker en rekke *menneskeskapte* faktorer inn på sjøfuglene, hvorav de fleste negativt: Miljøgifter, akutt forurensning (f.eks. oljesøl), annen forurensning, jakt, fiskeredskaper, eggstaking/eggplyndring, mink (innført art), løshunder, båtliv, bading og øvrig ferdsel, arealbruk/biotopødeleggelser m.v. En stor andel av sjøfuglene i Oslofjorden trekker bort i vinterhalvåret. Eventuell negativ påvirkning i *andre farvann* i denne perioden vil også påvirke hekkebestandene i Oslofjorden.

Opptellinger av hekkende sjøfugl i Oslofjorden de siste 30 år bekrefter betydelige bestandssvingninger. Det er ikke foretatt totalopptellinger samtidig i hele regionen. I det enkelte fylket er det utført mer eller mindre systematiske opptellinger over flere år, men med noe forskjellig metodikk. Opptellingene har bare unntaksvis omfattet hele skjærgårdsmiljøet.

Hovedtrekkene i utviklingen er at ærfugl, samt stormåkeartene gråmåke, sildemåke og svartbak har hatt betydelig framgang i Oslofjordområdet. Denne ekspansjonen har for en stor del funnet sted i innskærgården. For gråmåke og sildemåke antas bestandene å ha nådd et toppnivå, eller de har stagnert midlertidig. Også flere relativt nye hekkearter har vist framgang: Knoppsvane, grågås, kanadagås og hvitkinngås, samtlige planteetere. Kanadagås og hvitkinngås er introduserte arter i regionen, og tillegges derfor minimal vekt i vernesammenheng. Storskarv har økt spesielt mye i de senere år. Mer enn 1.000 par av underarten mellomskarv (*sinensis*) hekker nå i Øra naturreservat ved Fredrikstad. Første hekkefunn ble gjort i 1997. I 2004 ble storskarv også påvist hekkende i Vestfold. Arten er i rask framgang i hele Skagerrak-Kattegatområdet.

Parallelt med at stormåkeartene har økt i antall, har bestandene av de to små måkeartene hettemåke og fiskemåke jevnt over avtatt. Tilsvarende gjelder for makrellterne. Hettemåke hadde markerte toppår fram til midten av 1980-tallet, men har senere gått dramatisk tilbake i Oslofjord-området. For fiskemåke og makrellterne synes nedgangen å ha stagnert. Bestanden av tjeld antas relativt stabil eller svakt stigende. For de øvrige, mer fåtallige arterne er ikke tendensene entydige. I Vestfold og Østfold har sandlo og storspove hatt en negativ bestandsutvikling. Steinvender og tyvjo har forsvunnet fra Vestfold, men hekker fortsatt ytterst sparsomt i Østfold.

Ornitologiske nedtegnelser fra Østfoldkysten tilbake til 1870-tallet viser langsiktige endringer i Oslofjordens sjøfuglfauna. Bl.a. hekket alkefuglene lomvi og lunde den gang.

3. Hva truer sjøfuglhekkebestandene i Oslofjorden?

Oslofjorden har fremdeles rike hekkebestander av sjøfugl, men disse trues fra flere hold. Det er stor konkurranse om arealene til sjøs og på holmer og skjær der sjøfuglene hekker. Oslofjorden er landets mest benyttede rekreasjonsområde. Pr. sept. 2004 var ca 116.000 båter i kystkommunene i de fem Oslofjordfylkene registrert i Småbåtregisteret. Dertil kommer ikke-registreringspliktige båter, ikke innmeldte båter og båter i Fiskebåt- eller skipsregisteret. Også rekreasjon som ikke er knyttet opp mot båtbruk legger i økende grad press på skjærgårdsmiljøet, likeså ulike typer næringsvirksomhet. *Menneskelig tilstedeværelse på hekkeplassene fører til at voksne sjøfugler ikke får skjermet egg/unger mot stekende sol, eller mot egg- og ungerøvere som mink, kråke, gråmåke og svartbak.* Ett enkelt friluftsopphold i en koloni kan være nok til å spolere en hel hekkesesong.

Også arealene omkring Oslofjorden er under press. I Vestfold er f.eks. over 80 prosent av fylkets innbyggere bosatt i kystsonen. Samtidig er denne sonen utbygd med om lag 12.500 fritidsboliger, mange i strandsonen. Selv om det i dag oppføres få nye hytter, er byggeaktiviteten fremdeles stor. En viktig fellesnevner er standardheving av bebyggelse og utearealer med tilhørende endring av naturmiljøet i strandsonen. Ikke all rekreasjonsbruk finner sted på naturens premisser. Mønstret over kjennetegner også de andre kyststrekningene i Oslofjordregionen.

Forurensning er en annen trussel mot sjøfugler og kystmiljø. Det er vanlig å skille mellom miljøgifter, akutt forurensning (f.eks. oljesøl) og forurensning som følge av overgjødsling av vassdrag og sjøområder. Forurensningssituasjonen var faretruende i Grenlandsfjordene i Telemark på 1960-70-tallet. Undersøkelser av miljøgifter i sjøfuglegg viste en klar lokal påvirkning av ulike miljøgifter. Negativ påvirkning på ungeproduksjonen ble derimot ikke påvist. Til tross for at utslippene av miljøgifter fra industrien i Grenland er sterkt redusert, vil det ta lang tid før stoffene går ut av det biologiske kretsløpet i fjordene. Nyere undersøkelser bl.a. i Finland viser at høyt miljøgiftinnhold hos måkefugler fører til hormonforstyrrelser og nedsatt produksjon og immunforsvar. Skagerrak/Ytre Oslofjord er et havområde som også mottar mye næringsstoffer og miljøgifter som føres med havstrømmer fra Østersjøen og Nordsjølandene. Disse forurensningene påvirker produksjonen i sørlige deler av Skagerrak og kan gi redusert næringstilgang for enkelte sjøfugler. Det er også kjent at enkelte sjøfuglarter kan få i seg et betydelig antall plastbiter fra avfall m.v.

I den senere tid er det stadig sterkere indikasjoner på at næringssvikt virker negativt på hekkesuksess hos sjøfugl. Foruten forurensning og noe stigende havtemperatur kan overfiske være årsaker til dette. I 2004 hadde de fleste sjøfugl i de store koloniene på Shetland og Orknøyene bortimot total hekkesvikt. Grunnen skal ha vært matmangel. Også i Hordaland har mange sjøfuglarter hatt næringssvikt i en årrekke.

Lokalt kan mink forårsake betydelige skader i sjøfuglkolonier. Mink er en innført art og kan ofte slå til i de samme koloniene år etter år. Løshunder som slippes på holmer og skjær, kan også gjøre stor skade. Gjengroing av hekkeholmer, særlig med einer, kan vanskeliggjøre hekking for enkelte sjøfuglarter. Gjengroingen skyldes i første rekke opphør av beite.

Blant *positive faktorer* for sjøfugl de siste tiårene har vært etablering av hekkereservater i 1978 og 1980. Noen arter har fått *økt* næringstilgang. Indirekte kan moderate mengder næringssalter fra kloakkutslipp og landbruk gi en økt produksjon og dermed bidra til mer næring for enkelte arter. Slik forurensning fører for eksempel til økt vekst av planktonalger, som trolig har gitt større tettheter av for eksempel blåskjell og små mudderskjell.

4. Eksisterende verneområder for sjøfugl

Det er etablert 80 sjøfuglreservater i de fem Oslofjordfylkene (jf. § 8 i naturvernloven). 53 reservater ble opprettet i 1978, fordelt på 11 i Østfold, 18 i Oslo og Akershus, 4 i Buskerud og 20 i Vestfold. Ytterligere 27 ble opprettet i Telemark i 1980. I tillegg inngår enkelte viktige hekkeholmer for sjøfugl i eksisterende naturreservater eller fuglefredningsområder.

Sjøfuglreservatene ble opprettet med bakgrunn i to verneplaner (delplan 1 og 2) utarbeidet av Statens naturverninspektør for Sør-Norge i 1977 og 1979. Sterkt økende bruk av

skjærgården til rekreasjonsformål på 1960- og 70-tallet, kombinert med opplysninger om tilbakegang for en del bestander var årsaken til at verneplanprosessene ble igangsatt.

Den viktigste bestemmelsen i sjøfuglreservatene er ferdselsforbudet i hekkeperioden 15. april - 15. juli, som også gjelder på sjøen 50 m fra strandlinja.

5. Etablering av nye verneområder for sjøfugl

Det samlede presset på sjøfuglhekkebestandene i Oslofjorden tilsier at det bør innføres ferdselsforbud i hekkeperioden på ytterligere hekkeområder, jf. tilrådingene fra Verneplanutvalget (*Utredning for DN nr.8, 1999*). Kystområdene brukes i økende grad til rekreasjon. Antall fritidsbåter øker, motorstørrelse/hastighet og båtenes rekkevidde blir stadig større, og båtsesongen starter gradvis tidligere om våren. Forholdet mellom antall registrerte småbåter (minimumstall) og antall hekkende sjøfuglpar i kystkommunenene i Oslofjorden/Telemark viser *ca 3 ganger flere småbåter enn hekkende sjøfuglpar i regionen*, se tabell under.

Tabell: Antall registrerte småbåter og antall hekkende sjøfuglpar i Oslofjordfylkene.

	Østfold	Oslo/Akershus	Buskerud	Vestfold	Telemark
Antall registrerte småbåter (2004) **	29.223	32.690	6.060	30.561	17.234
Antall hekkende par sjøfugl (1989-93)	12.806	9.514	1.702	10.453 *	6.462
Forholdet Småbåter : Sjøfuglpar	2,3	3,4	3,6	2,9	2,7

** tall fra Småbåtregisteret, minimumstall

* minimumstall

Supplering av sjøfuglverneplanen for Oslofjordområdet vil føre til at:

- *en større andel av den totale sjøfuglhekkebestanden får beskyttelse i hekketiden*
- *flere arter, kolonityper og naturtyper kommer med*
- *geografisk fordeling av hekkeholmer vil i større grad reflektere sjøfuglenes reelle forekomster*
- *sårbare arter gis et bedre vern.*

Flere kystavsnitt i Oslofjorden mangler i dag sjøfuglreservater, selv om de rommer viktige kolonier. Dette gjelder dels øyrike områder som Vestfoldkysten fra Nøtterøy-Tjøme til Telemark grense og store deler av Hvalerskjærgården i Østfold, dels mer øyfattige kyststrekninger i nordre del av Vestfoldkysten, Drammensfjorden i Buskerud/Vestfold og Bunnefjorden i Oslo/Akershus.

Et generelt trekk er mange viktige kolonier i innskjærgården ikke er vernet, idet kolonier i midt- og utskjærgården er overrepresentert. En konsekvens er at ærfugl og stormåkene gråmåke, sildemåke og svartbak til dels er overrepresentert i dagens reservater, mens andre arter i større eller mindre grad faller utenom, i første rekke hettemåke, fiskemåke og makrellterne. For de 3 sistnevnte artene er det notert en betydelig tilbakegang.

Foreliggende planutkast har som mål å

- *styrke det totale sjøfuglvernet i Oslofjorden, og*
- *rette opp skjevhetene ved dagens reservatstruktur.*

Antall sjøfuglholmer med ferdselsforbud i hekkeperioden bør derfor økes. Det er spesielt viktig med nye verneområder i typisk innskjørgård, der vi vanligvis har de største hekkebestandene av hettemåke, fiskemåke og makrellterne. Lokalteter i innskjørgården er dessuten gjerne mest utsatt for forstyrrelser. Kolonier med de 3 artene har dessuten en tendens til å tiltrekke seg andre, mer fåtallige sjøfuglarter.

Forslaget til nye vernet hekkeholmer bygger på tilrådingene fra Verneplanutvalget for Oslofjorden (jf. *Utredning for DN nr.8, 1999*). Det forekommer imidlertid avvik fra lista utvalget presenterte. Telleresultater de senere år og annen ny kunnskap, har ført til en del endringer av utvalgets objekter; enkelte lokaliteter er derfor supplert, mens andre er frafalt. Et problem med lokalitetsutvalget er at mange arter foretar skifte av hekkplass i ulike hekkesesonger. Flyttingene finner imidlertid gjerne sted innenfor et nokså begrenset geografisk område. Det er derfor uunngåelig at enkelte såkalte ”viktige” hekkelokaliteter noen år kan ha svært lite hekkfugl. Å øke antall verneområder er viktig for å fange opp disse sjøfuglene.

6. Organisering av verneplanarbeidet

Arbeidet med supplerings av sjøfuglverneplanen for Oslofjorden har vært organisert felles mellom fylkesmannsembetene i Østfold, Oslo og Akershus, Buskerud, Vestfold og Telemark. Representanter for hvert fylke har sammen med en prosjektleder engasjert av DN hatt mandat å utarbeide et utkast. Arbeidet har bygget på tilrådingene fra Verneplanutvalget for Oslofjorden. I tillegg til en vurdering av nye vernet holmer, har arbeidsgruppen vurdert behovet for et bedre sjøfuglvern i eksisterende verneområder, som ikke har hatt sjøfuglhekking som et definert verneformål. Spørsmålet om revisjon av fredningsforskrifter for eksisterende sjøfuglreservater vil bli tatt opp av DN ved en senere anledning. Revisjoner for 6 områder i Østfold fremmes imidlertid i foreliggende utkast.

Prosjektet pågikk i tiden mars -desember 2004. Prosjektgruppen har hatt tre møter. I tillegg har det vært hyppig kontakt mellom prosjektleder og gruppens medlemmer, samt kontakt med lokale ornitologer og ressurspersoner. Ultimo mai 2004 ble det foretatt befaringer av aktuelle lokaliteter i samtlige fylker. Prosjektet har vært finansiert av DN, og prosjektleder har vært ansatt hos fylkesmannen i Oslo og Akershus, som har stilt kontorplass.

7. Virkemidler

7.1. Vernevedtak etter naturvernloven og viltloven

Her gis en kort oversikt over aktuelle verneformer etter naturvernloven og viltloven. Verneformål, naturgrunnlag, bruk og foreslåtte restriksjoner varierer en del i de enkelte forslag. Utgangspunktet for vernebestemmelsene er standardmaler som tilpasses lokale forhold og problemstillinger, jf. kap.10. Merknader under høringen er et viktig grunnlag for evt. lokale tilpasninger.

7.1.1. Naturreservat (naturvernloven § 8)

Dette er den strengeste verneformen. Formålet er å sikre områder som er urørt eller tilnærmet urørt, eller som utgjør en spesiell naturtype. I tillegg skal området ha vitenskapelig eller pedagogisk betydning eller være egenartet. Slike områder har strenge restriksjoner mot tiltak og bruk som kan påvirke naturverdiene negativt.

Landbruk med samme omfang og driftsformer som på vernetidspunktet, kan vanligvis fortsette. På noen holmer kan utmarksbeite, slått eller lignende være aktuelt, idet fulldyrket

mark bare unntaksvis inngår i et reservat. Ordinær skogsdrift vil være forbudt, dvs. hogst og fjerning av døde trær m.v. Det kan i noen tilfeller åpnes for et begrenset uttak av ved til eget bruk. Vedlikehold av eksisterende anlegg på vernetidspunkt aksepteres.

Reservatets størrelse, beliggenhet og verneformål er avgjørende for om jakt tillates. I våtmarksreservater er det ofte forbud mot jakt og fangst, mens tradisjonelt fiske vanligvis tillates.

Sjøfugl- og våtmarksreservater har i mange tilfelle ferdselsforbud i hekketiden og/eller i trekktidene vår og høst. Kanalisering av ferdsel, informasjon og veiledning kan også redusere eventuelle konflikter. Turvirksomhet i regi av idélle lag og foreninger, universiteter, skoler m.v. er normalt tillatt, utenom i perioder med ferdselsforbud.

7.1.2. Plante- og/eller dyrefredningsområde (naturvernloven §§ 9 og 13 og 14)

Ved artsfredninger etter § 13 og § 14 kan et område også vernes mot utbygging, anlegg, forurensning eller andre inngrep etter § 9, for å bevare livsmiljøet til artene. Da kombineres artsfredning (nvl. § 13 og 14) og områdevern (§ 9). Slike områder kan sees på som en mildere form for naturreservat. Bestemmelsene har ofte vært brukt for å verne planter og dyrs leveområder, der områdene ikke kan anses som "urørte". Et slikt område betegnes *plantefredningsområde*, *dyrefredningsområde* eller i kombinasjon *plante- og dyrefredningsområde*. Er verneformålet knyttet til fugl, kalles det *fuglefredningsområde*. En eller flere arter eller dyresamfunn (samling av artene) skal være sjeldne eller stå i fare for å forsvinne nasjonalt eller regionalt (for eksempel i Oslofjordområdet), evt. skal området huser en rekke arter.

7.1.3. Biotopvern (viltloven § 7)

Biotopvern etter viltloven gir hjemmel til vern av "vilt", dvs. amfibier, krypdyr, fugl og pattedyr. Dermed utelukkes planter, virvelløse og fisk. Ved biotopvern er det et krav om at området skal ha *særlig verdi* for vilt. Bruk av viltloven er aktuell for holmer med få og nødvendigvis ikke sjeldne arter. Det kan gis forbud mot anlegg, bygging og annen virksomhet, samt ferdsel som kan skade viltet. Det er etter viltloven ikke adgang til å gi regler om skjøtsel. Saksbehandlingen skjer etter de samme regler som i naturvernloven.

7.2. Endring av vernevedtak

Det kan over tid oppstå endringer i eller utenfor et verneområde, som krever revisjon av verneforskriften eller avgrensningen. Forskriftsendring kan skje ved innskjerping eller lemping, og avgrensningen kan utvides eller reduseres.

7.3. Oppheving av vernevedtak

Kvalitetene i et vernet område kan over tid endres som følge av en naturlig utvikling og/eller menneskelig påvirkning utenfor vernegrensene. Vernevedtak av eldre dato har hjemmel i tidligere naturvernlovgivning. For noen slike områder er det grunn til å revurdere vernet. Også vernevedtak av nyere dato kan være "gått ut på dato", f.eks. et sjøfuglreservat der tidligere gode hekkebestander permanent er borte eller er sterkt redusert. Det skal tungtveiende grunner og god dokumentasjon til for å oppheve et vernevedtak.

7.4. Forvaltning av verneområder

Merking

Etter vernevedtak vil grensene, der disse går over land, bli merket med standardiserte grensemerker og skilt.

Skjøtsel og skjøtelsesplaner

Skjøtsel er tiltak for å ivareta eller fremme et verneformål, evt. opprettholde en viss naturtilstand. Normalt tilstrebes en naturlig utvikling uten tiltak. Det er neppe særlig behov for skjøtsel av områder som foreslås vernet i dette planutkast.

Generelle unntaksbestemmelser

Det kan gjøres unntak fra vernebestemmelsene når verneformålet krever det, for vitenskapelige undersøkelser og arbeid av *vesentlig* samfunnsmessig verdi. Det kan også gis unntak i særlige tilfeller når dette ikke er i strid med verneformålet.

Forvaltningsmyndigheten

Fylkesmannen er tradisjonelt tillagt forvaltningsansvaret for verneområder. For noen områder er forvaltningsmyndigheten delegert til kommunen.

Oppsyn

Statens naturoppsyn (SNO) har hovedansvaret for oppsyn i verneområdene, og rapporterer til forvaltningsmyndigheten. *Skjærgårdstjenesten* har også oppsynsoppdrag.

Forholdet til annen lovgivning

Verneforskrifter etter naturvernloven og viltloven (§ 7) går normalt foran andre lover og forskrifter, dersom det er et motsetningsforhold mellom disse. Annet regelverk vil ikke bli satt ut av kraft i et verneområde, men vil gjelde i tillegg til verneforskriften.

Som hovedregel er verneforskriften strengere enn bestemmelser etter annet lovverk. I en evt. sak som krever tillatelse etter plan- og bygningsloven (PBL), vil en evt. dispensasjon etter verneforskriften måtte foreligge *før* saken behandles etter PBL.

Forskrifter etter naturvernloven begrenser ikke råderett på arealer utenfor vernegrensen. Det er imidlertid viktig at grunneier og offentlige instanser forvalter de tilgrensende arealer slik at ikke verdiene i verneområdet forringes.

8. Saksbehandling

Før vernevedtak gjøres et omfattende arbeide. Saksbehandlingsreglene framgår av rundskriv T3/1999 fra Miljøverndepartementet. For denne verneplanen er prosedyren noe forenklet, da både lokal (inkl. instanser på fylkesnivå) og sentral høring (til mer landsomfattende instanser) foretas samtidig og håndteres av fylkesmannen. Saksgangen er som følger:

1. Fylkesmannen får oppdrag av DN om å legge fram forslag om vern. Kommuner, fylkeskommunen og andre saken gjelder, blir orientert.
2. Fylkesmannen kunngjør en melding om igangsetting av verneplanarbeidet. Grunneiere, organisasjoner og andre berørte parter skal langt råd er orienteres.
3. Fylkesmannen utarbeider verneforslag, dvs. foreslår vernekategori, utkast til avgrensning og verneforskrift ut fra et definert verneformål for området. Forslaget sendes DN til faglig gjennomgang og kvalitetssikring.
4. Fylkesmannen innarbeider evt. endringer fra den faglige gjennomgangen i DN i forslaget, som så sendes på lokal og sentral høring. Prossessen er nå kommet hit.
5. Fylkesmannen vurderer innkomne uttalelser og evt. justerer forslaget, som så oversendes DN.
6. DN avklarer eventuelle gjenstående konflikter og sender sin innstilling til Miljøverndepartementet.
7. Miljøverndepartementet forbereder saken for behandling i regjeringen. Vernevedtak fattes ved kongelig resolusjon.

9. Økonomisk erstatning

Eiere og rettighetshavere som påføres et økonomisk tap som følge av opprettelse av et naturvernområde, har krav på erstatning, jf naturvernloven kap VII. Dette gjelder bl.a. for naturreservater (naturvernloven § 8), fuglefredningsområder (naturvernloven §§ 9, 13 og 14) og for biotopvernområder (viltloven § 7). Erstatning fastsettes i samsvar med reglene i ekspropriasjonserstatningsloven (lov 6. april 1984 nr.17 om vederlag ved oreigning av fast eiendom). *Påregnelig* økonomiske tap for grunneier eller rettighetshaver som følge av vernet, vurderes konkret fra sak til sak. Da grunneier normalt beholder eiendomsretten, er graden av råderettsinnskrenkninger som følge av vernevedtaket avgjørende. *Vernebestemmelsenes utforming legges her til grunn.* Ved erstatningsutmåling vil eventuelle ulemper for gjenværende eiendom komme i tillegg. Eiere eller rettighetshavere må framsette skriftlig krav om erstatning til fylkesmannen innen ett år etter at vernevedtaket er kunngjort.

Som en del av et høringsforslag i 2005 om en ny *Naturmangfoldlov* (NOU 2004:28) er erstatningsreglene for råderettsinnskrenkninger ved områdevern til vurdering. Forslaget innebærer endringer av hovedregelen for erstatning, inkl. for landskapsvernområder, samt endringer for å redusere omkostningene ved erstatningsoppgjør.

Ved kunngjøring av vernevedtak til grunneier m.fl. blir det nærmere orientert om erstatningsreglene og saksbehandlingen.

10. Verneforslag

10.1. Grunnlagsregistreringer

Verneplanforslaget bygger på sjøfuglregistreringer i de enkelte fylkene i perioden 1974-2004. Systematiske totalopptellinger de første årene førte fram til opprettelsen av 80 sjøfuglreservater i 1978 og 1980. Senere sjøfugltellinger har variert fra fylke til fylke vedrørende tidspunkt for tellinger, hyppighet og tellemetode. Dessuten har tellingene bare unntaksvis omfattet hele skjærgården i vedkommende fylke. Sjøfuglenes hekkebestander i norsk del av Skagerrakkysten er oppsummert av Jansson (1995) for perioden 1989-93. I de fylkesvise oversiktene, oppgis referanser til andre sjøfuglundørsøkelser i det enkelte fylke, ref. her Østfold i kap.11-12.

10.2. Utvalgskriterier

Ut fra status og utviklingstrekk for hekkebestandene er følgende kriterier lagt til grunn:

1. Arter med en klar negativ bestandsutvikling: Hettmåke, fiskemåke og makrellterne.
2. Fåtallige arter, f.eks. teist, gravand, siland, sandlo, rødstilk og steinvender.
For denne kategorien kan det være vanskelig å peke ut viktige hekkeholmer.
Strandenger og våtmarker vil også være viktige for flere av artene.
3. Hekkekolonier med høye individtall (antall par) måkefugl. Erfaringsmessig hekker også flere fåtallige og dermed sårbare arter i tilknytning til slike kolonier.
4. Kolonier i innskjærgården.
5. Kolonier på kyststrekninger med få etablerte sjøfuglreservater.
6. Kolonier som anses særlig truet pga nærhet til for eksempel et større antall hytter, marinaanlegg m.v.

10.3. Valg av verneform

Det foreslås benyttet de verneformer som er beskrevet i kap 7.1, ut fra følgende kriterier:

- **naturreservat** – NR (naturvernloven § 8): Områder der det er et bredere verneformål enn bare sjøfuglhekking, f.eks. også botaniske og/eller geologiske verdier.

- **fuglefredningsområde** – FO (naturvernloven §§ 9 og 14): Generelt artsrike, "små" eller "større" holmer, med sjeldne arter i planområdet, som teist, steinvender, sandlo og rødstilk.
- **biotopvernområde** - BVV (viltloven § 7): Generelt er kun et fåtall arter representert, og ofte med relativt få individer/par. Hekking kan også forekomme mer sporadisk fra år til år. Stort sett små og vegetasjonsløse holmer.

På alle hekkeholmer foreslås et ferdselsforbud i hekkeperioden, som også skal gjelde i sjøområder ut til 50 m fra strandlinjen.

Verneplanutvalget for Oslofjorden (*Utredning for DN nr.8, 1999*) foreslo benyttet verneformene biotopvern og unntaksvis naturreservat. Forslag om fuglefredningsområder har funnet sted som følge av den faglige gjennomgangen i DN. DN's begrunnelse er at en i tillegg til et ferdselsforbud også ønsker en beskyttelse av selve hekkemiljøet for sjøfuglene.

10.4. Fredningsforskrifter

Den viktigste vernebestemmelsen er innføring av ferdselsforbud i hekketiden på land og tilstøtende sjøareal ut til 50 m. Verneplanutvalget for Oslofjorden var delt i synet på om ferdselsforbudet bør gjelde ut hele juli, fremfor til 15. juli som i eksisterende sjøfuglreservater. Utvalgets mindretall mente at sluttdato for ferdselsforbudet burde være 15. juli.

Utvidelsen av ferdselsforbudet er begrunnet med arter som hekker sent, særlig terner, og for at arter med omlagte kull pga. mislykket hekking, skal rekke å fullføre ny hekking. Nye undersøkelser fra Telemark og Agder viser at et titalls arter i større eller mindre grad kan ha nytte av et utvidet ferdselsforbud (Steel, C. 2003 i *Fugler i Aust-Agder Suppl. 1*). Undersøkelsene dokumenterer også at lovlig ferdsel i reservater, selv etter 15. juli kan være uheldig. Omlagte kull som følge av ulovlig ferdsel i enkelte sjøfuglresevater, tilsier også at perioden bør forlenges med 2 uker.

Ferdselsforbudet i sjøfuglreservater varierer i dag mellom ulike regioner. I Rogaland og Hordaland avsluttes ferdselsforbudet 31. juli, mens det i øvrige fylker i Sør-Norge avsluttes 15. juli. Ut fra overnevnte har DN bestemt at supplerende vern for Oslofjorden skal sendes på høring med et ferdselsforbud i to alternativer:

Alternativ A: Ferdelsforbud 15. april til 31. juli, dvs. en utvidelse på 2 uker

Alternativ B: Ferdelsforbud 15. april til 15. juli, som i nåværende sjøfuglreservater

Alle høringsparter bes spesielt om å ta stilling til disse to alternativene.

Generelt foreslås at jakt skal utøves i samsvar med gjeldende lovverk. I fire foreslåtte sjøfuglreservater og ett fuglefredningsområde i Buskerud foreslås innført jaktforbud, da fuglefredningsområdet også er et viktig vinterbeiteområde for sjøfugl. Det foreslås også jaktforbud i et eksisterende sjøfuglreservat i Vestfold, for å harmonisere verneforskriften med et omkringliggende fuglefredningsområde.

Forskriftsmaler for de ulike verneformene framgår av de flg. sider. Det kan forekomme spesielle bestemmelser for enkelte områder, jf. kap.12 for Østfolds vedkommende.

Forskriftene om biotopvern etter viltloven (kun ferdselsforbud) er nokså enkle og innbyrdes svært like. Det kan være aktuelt å utarbeide fylkesvise samleforskrifter for disse områdene etter avsluttet høring.

MAL – fredningsforskrifter NATURRESERVAT

Forskrift om supplerende vern for sjøfugl i Oslofjorden, delplan (navn på fylke)-
..... (navn på øy/holme) naturreservat i kommune, fylke

Fastsatt ved Kongelig resolusjon av i medhold av lov av 19. juni 1970 nr. 63 om naturvern § 8, jf. § 10 og §§ 21, 22 og 23. Fremmet av Miljøverndepartementet.

§ 1 Avgrensning

Det fredede området berører følgende gnr./bnr.: i kommune.

Reservatet dekker et totalareal på ca. ... daa, herav ca. ... daa landareal. Grensene for naturreservatet framgår av vedlagte kart i målestokk 1:, datert Miljøverndepartementet
Ved behov: De nøyaktige grensene for verneområdet skal avmerkes i marka der de går over land. Knekkpunktene skal koordinatfestes

Forskriften med kart oppbevares i kommune, hos Fylkesmannen i, i Direktoratet for naturforvaltning og i Miljøverndepartementet.

§ 2 Formål

Formålet med fredningen er å bevare ... (en urørt/tilnærmet urørt holme, samt tilgrensende sjøområder...)... med det naturlig tilknyttede plante- og dyreliv. Området er egenartet ved å ha særlig verdi som hekkeområde for sjøfugl, ... (og har videre...) ...

§ 3 Vernebestemmelser

For fredningsområdet gjelder følgende bestemmelser:

1. All vegetasjon på land og i vann (herunder tang og tare) er fredet mot skade og ødeleggelse. Det er forbudt å fjerne planter eller plantedeler fra reservatet. Nye plantearter må ikke innføres. Planting eller såing er ikke tillatt.
2. Dyrelivet, herunder reirplasser og hiområder, er fredet mot skade og ødeleggelse. Jakt, fangst og bruk av skytevåpen, samt slipp av hund er forbudt (et ev. jaktforbud avhenger av verneformålet. Hvis verneformålet i forhold til fugl kun gjelder hekking er det ikke nødvendig med jaktforbud. I så fall presiseres det et unntak for jakt i § 4....). Utsetting av dyr er ikke tillatt.
3. Det må ikke iverksettes tiltak som kan endre naturmiljøet, som f.eks. oppføring av bygninger, anlegg og varige eller midlertidige innretninger, etablering av oppdrettsanlegg, hensetting av brakker o.l., opplag av båter, framføring av luftledninger, jordkabler og kloakkledninger, nyplanting, oppdyrking drenering og annen form for tørrelegging, uttak, oppfylling og lagring av masse, utføring av kloakk eller andre konsentrerte forurensningstilførsler, henleggelse av avfall, gjødsling, kalking og bruk av kjemiske bekjempingsmidler. Forsøpling er forbudt. Opplistingen er ikke fullstendig.
4. I tiden fra og med 15. april til og med (alternativ A) 31. eller (alternativ B) 15. juli er det forbud mot ferdsel på land og på sjø i verneområdet.
5. Motorferdsel er forbudt, herunder start og landing av luftfartøy og lavflyging under 300 m. Vannsport, herunder bruk av vannskuter, surfbrett, seilbrett, vannski, paraglider o.l. samt dykkeaktivitet, er forbudt. (Hvorvidt dette forbudet også vil gjelde i perioden ut over ferdselsforbudet må vurderes opp mot eventuelle andre elementer i verneformålet...)
6. Bruk av reservatet til teltleirer, idrettsarrangementer eller andre større arrangementer er forbudt.
7. Direktoratet for naturforvaltning kan av hensyn til verneformålet ved forskrift forby eller regulere ferdselen i hele eller deler av reservatet.
8. Bålbrenning og bruk av grill er forbudt.

§ 4 Generelle unntak

Bestemmelsene i § 3 er ikke til hinder for:

1. Gjennomføring av militær operativ virksomhet og tiltak i politi-, brannvern-, oljevern-, rednings- og oppsynsøyemed, samt gjennomføring av skjøtsels- og forvaltningsoppgaver som er bestemt av forvaltningsmyndigheten.
2. Drift og vedlikehold av Kystverkets anlegg og ferdsel i forbindelse med dette. *(bare hvis Kystverket har anlegg i området)*

Bestemmelsene i § 3, nr. 1-3, er ikke til hinder for:

3. Midlertidig oppankring/fortøyning av fartøyer i nyttetraffikk.
4. Fiske i samsvar med gjeldende lovverk.
5. Sanking av bær og matsopp.
6. Jakt, inkludert jakt på sjøfugl, og fangst i samsvar med gjeldende lovverk *(avhenger av verneformålet...)*
7. Vedlikehold av anlegg som er i bruk på fredningstidspunktet. *(bare hvis dette finnes)*

Bestemmelsene i § 3, nr. 4–5, er ikke til hinder for:

8. Ferdsel på land ved bruk av landfester i forbindelse med yrkesfiske.
9. Ferdsel med båt i forbindelse med yrkesfiske.
10. Ferdsel langs merket farled på sjøen. *(der avstanden er < 50 m fra holmen/øya)*

§ 5 Eventuelle unntak etter søknad

Forvaltningsmyndigheten kan gi tillatelse til:

1. Oppføring av nye anlegg, *(med et tillegg hvis det allerede finnes slike anlegg: flytting av anlegg, og tilbygg til eksisterende anlegg)* for Kystverket.
2. *(eventuelle andre unntak.. Hvis det bare er ett eneste unntak trenger ikke dette å nummereres)*

§ 6 Generelle dispensasjonsregler

Forvaltningsmyndigheten kan gjøre unntak fra forskriften når formålet med fredningen krever det, samt for vitenskapelige undersøkelser, arbeider av vesentlig samfunnsmessig betydning eller i særlige tilfeller når dette ikke strider mot formålet med fredningen.

§ 7 Forvaltningsplan

Forvaltningsmyndigheten, eller den forvaltningsmyndigheten bestemmer, kan gjennomføre skjøtselstiltak for å fremme fredningsformålet. Det kan utarbeides forvaltningsplan, som inneholder nærmere retningslinjer for gjennomføring av skjøtsel.

§ 8 Forvaltningsmyndighet

Direktoratet for naturforvaltning fastsetter hvem som skal ha forvaltningsmyndighet etter denne forskriften.

§ 9 Ikrafttredelse

Denne forskriften trer i kraft straks.

MAL – fredningsforskrifter FUGLEFREDNINGSOMRÅDER

Forskrift om supplerende vern for sjøfugl i Oslofjorden, delplan(navn på fylke) –
(navn på øy/holme) fuglefredningsområde i kommune, fylke

Fastsatt ved Kongelig resolusjon av. i medhold av lov av 19. juni 1970 nr. 63 om naturvern § 14 jf. § 9 og § 10 og §§ 21, 22 og 23. Fremmet av Miljøverndepartementet.

§ 1 Avgrensning

Det fredede området berører følgende gnr./bnr.: i kommune.

Fuglefredningsområdet dekker et totalareal på ca. daa, herav ca ... landareal. Grensene for området framgår av vedlagte kart i målestokk 1:....., datert Miljøverndepartementet
Ved behov: De nøyaktige grensene for verneområdet skal avmerkes i marka der de går over land.
Knekkpunktene skal koordinatfestes

Forskriften med kart oppbevares i kommune, hos Fylkesmannen i, i Direktoratet for naturforvaltning og i Miljøverndepartementet.

§ 2 Formål

Formålet med fredningen er å sikre et viktig hekkeområde for en rekke sjøfuglarter. (Eventuelt "sjeldne sjøfuglarter" i seg selv eller i tillegg til "en rekke". Eventuelle tilleggsfunksjoner)

§ 3 Vernebestemmelser

For fredningsområdet gjelder følgende bestemmelser:

1. All vegetasjon som er viktig for livsmiljøet for fuglelivet på land og i vann (herunder tang og tare), er fredet mot skade og ødeleggelse. Nye plantearter må ikke innføres.
2. Fuglelivet, herunder reirplasser, er fredet mot skade og ødeleggelse. Utsetting av dyr er ikke tillatt.
3. Det må ikke iverksettes tiltak som kan endre de naturgitte produksjonsforhold eller forringe fuglenes livsmiljø, som f.eks. oppføring av bygninger, anlegg og varige eller midlertidige innretninger, etablering av oppdrettsanlegg, hensetting av campingvogner, brakker o.l., opplag av båter, framføring av luftledninger, jordkabler og kloakkledninger, bygging av veier, nyplanting, oppdyrking, drenering og annen form for tørrlegging, uttak, oppfylling og lagring av masse, utføring av kloakk eller andre konsentrerte forurensningstilførsler, henleggelse av avfall, gjødsling, kalking og bruk av kjemiske bekjempingsmidler. Forsøpling er forbudt. Opplystingen er ikke fullstendig.
4. I tiden fra og med 15. april til og med (alternativ A) 31. eller (alternativ B) 15. juli er det forbud mot all ferdsel, herunder motorferdsel og lavflyging under 300 m, på land og på sjø i verneområdet. Forbudet gjelder også bruk av motor på modellfly, modellbåt o.l., samt motorsport.
5. Direktoratet for naturforvaltning kan av hensyn til verneformålet ved forskrift forby eller regulere ferdselen i hele eller deler av verneområdet.

§ 4 Generelle unntak

Bestemmelsene i § 3 er ikke til hinder for

1. Gjennomføring av militær operativ virksomhet og tiltak i politi-, brannvern-, oljevern-, rednings- og oppsynsøyemed, samt gjennomføring av skjøtsels- og forvaltningsoppgaver som er bestemt av forvaltningsmyndigheten.
2. Drift og vedlikehold av Kystverkets anlegg og ferdsel i forbindelse med dette. (bare hvis Kystverket har anlegg i området)

Bestemmelsene i § 3, nr. 1-3, er ikke til hinder for:

3. Midlertidig oppankring/fortøyning av fartøyer i nyttetraffikk.
4. Fiske i samsvar med gjeldende lovverk.
5. Sanking av bær og matsopp.
6. Jakt, inkludert jakt på sjøfugl, og fangst i samsvar med gjeldende lovverk
7. Vedlikehold av anlegg som er i bruk på fredningstidspunktet. *(bare hvis dette finnes)*

Bestemmelsene i § 3, nr. 4, er ikke til hinder for:

8. Ferdsel på land ved bruk av landfester i forbindelse med yrkesfiske.
9. Ferdsel med båt i forbindelse med yrkesfiske
10. Ferdsel langs merket farled på sjøen *(der avstanden er < 50 m fra holmen/øya)*

§ 5 Eventuelle unntak etter søknad

Forvaltningsmyndigheten kan gi tillatelse til:

1. Oppføring av nye anlegg, *(med et tillegg hvis det allerede finnes slike anlegg: flytting av anlegg, og tilbygg til eksisterende anlegg) for Kystverket.*
2. *(eventuelle andre unntak... Hvis det bare er ett eneste unntak trenger ikke dette å nummereres.)*

§ 6 Generelle dispensasjonsregler

Forvaltningsmyndigheten kan gjøre unntak fra forskriften når formålet med fredningen krever det, samt for vitenskapelige undersøkelser, arbeider av vesentlig samfunnsmessig betydning eller i særlige tilfeller når dette ikke strider mot formålet med fredningen.

§ 7 Forvaltningsmyndighet

Direktoratet for naturforvaltning fastsetter hvem som skal ha forvaltningsmyndighet etter denne forskriften.

§ 8 Ikrafttredelse

Denne forskriften trer i kraft straks.

MAL – fredningsforskrifter BIOTOPVERNOMRÅDER

Forskrift om supplerende vern for sjøfugl i Oslofjorden, delplan(navn på fylke) – (navn på øy/holme) biotopvernområde i kommune, fylke

Fastsatt ved Kongelig resolusjon av i medhold av lov av 29. mai 1981 nr. 38 om viltet § 7, annet ledd. Fremmet av Miljøverndepartementet.

§ 1 Avgrensning

Det vernede området berører følgende gnr./bnr.: i kommune

Biotopvernområdet dekker et areal på ca. ... daa, herav ca. ... daa landareal. Grensene for området framgår av vedlagte kart i målestokk 1:, datert Miljøverndepartementet

Ved behov: *De nøyaktige grensene skal avmerkes i marka der de går over land.*

Knekkpunktene skal koordinatfestes.

Forskriften med kart oppbevares i kommune, hos Fylkesmannen i, i Direktoratet for naturforvaltning og i Miljøverndepartementet.

§ 2 Formål

Formålet er å beskytte...*(en viktig holme)*... for sjøfugler mot forstyrrelser i hekketiden.

§ 3 Vernebestemmelser

For området gjelder følgende bestemmelser:

All ferdsel til lands og til vanns, herunder motorferdsel og lavflyging under 300 m, er forbudt i tiden

(alternativ A) 15. april til 31. juli

(alternativ B) 15. april til 15. juli

§ 4 Generelle unntak

Bestemmelsen i § 3 er ikke til hinder for:

Gjennomføring av militær operativ virksomhet og tiltak i politi-, brannvern-, rednings- og oppsynsøyemed, samt gjennomføring av forvaltningsoppgaver som er bestemt av forvaltningsmyndigheten.

Ferdsel ved utøvelse av fiske i samsvar med gjeldende lovverk for manntallsførte yrkesfiskere og registrerte laksefiskere med fast redskap, samt ferdsel ved bruk av landfester i forbindelse med yrkesfiske.

Ved behov:

- Ferdsel i forbindelse med drift og vedlikehold av anlegg som er i bruk på vernetidspunktet

(for eksempel Kystverkets anlegg, evt. skjellanlegg mv.)

- Ferdsel i forbindelse med tilsyn med beitedyr.

- Ferdsel på sjø langs farled angitt på vernekartet. *(Der avstanden er <50 m til holmen).*

§ 5 Generelle dispensasjonsregler

Forvaltningsmyndigheten kan gjøre unntak fra forskriften når formålet krever det, samt for vitenskapelige undersøkelser, for arbeider av vesentlig samfunnsmessig betydning og i spesielle tilfeller, dersom det ikke strider mot formålet med vernet.

§ 6 Forvaltningsmyndighet

Direktoratet for naturforvaltning fastsetter hvem som skal ha forvaltningsmyndighet etter denne forskrift.

§ 7 Ikrafttredelse

Denne forskriften trer i kraft straks.

10.5. Forslag til nye verneområder

Det foreslås innført ferdselsrestriksjoner i hekkeperioden på 79 lokaliteter, jf. tabell 2. For 10 områder omfatter foreslåtte ferdselsrestriksjoner kun deler av øyer/holmer. Dette gjelder for 1 biotopvernområde, 4 fuglefredningsområder og 5 naturreservater, herunder 3 eksisterende reservater der sjøfuglhekking i dag mangler i verneformålet. Arealoversikt, se tabell 3.

Tabell 2. Antall lokaliteter i supplerende verneplan for sjøfugl i Oslofjorden, der det foreslås innført ferdselsrestriksjoner i hekkeperioden.

Fylke	Antall foreslåtte områder med ferdselsrestriksjoner			
	Biotopvernområder (viltloven)	Fuglefrednings- områder (naturvernloven)	Naturreservat (naturvernloven)	Totalt
Østfold	12	6	2	20
Oslo/Akershus	7	7	2	16
Buskerud	4	1	4*	9*
Vestfold	11	6	2	19
Telemark	8	7	0	15
Totalt	42	27	10*	79*

*) Tre områder er eksisterende naturreservater

Tabell 3. Arealoversikt for lokaliteter i supplerende verneplan for sjøfugl i Oslofjorden: Totalareal, landareal og sjøareal.

Vernekategori	Antall områder	Areal (daa)		
		Totalt	Land	Sjø
Biotopvernområde (viltloven) kun ferdselsforbud	42	1.116	222	894
Fuglefredningsområde (n.loven)	27	2.370	637	1.732
Naturreservat (n.loven)	10	1.384*	645*	740*
Totalt	79	4.870*	1.504*	3.366*

* 3 reservater som utvides, inngår i arealet. Nytt verneareal er derfor noe lavere enn oppgitt.

Verneforslagene er listet fylkesvis i tabell 4-8. Forslagene er beskrevet i fylkesvise oversikter, der hvert område er presentert med omtale, kart og forslag til fredningsforskrift, se kap.12 for Østfolds vedkommende.



Tabell 4. Supplerende verneplan for sjøfugl i Oslofjorden. Oversikt over verneforslag i Østfold. Verneform: NR = naturreservat og FO = fuglefredningsområde. Biotopvern: Viltloven § 7.

Kommune	Lok. nr.	Navn	Verneform	Merknader	Areal (daa)	
					Totalt	Land
Moss	Ø-1	Gullholmen	NR	Delt holme	68	33
Rygge	Ø-2	Revlingen	NR	Delt holme	178	84
	Ø-3	Taralden	FO	Delt holme	69	26
	Ø-4	Steinene	Biotopvern	-	22	3
Fredrikstad	Ø-5	Gåseskjæra	FO	-	122	35
	Ø-6	Vestre Flateskjæra	FO	-	238	97
	Ø-7	Grindskjær	FO	-	108	54
Hvaler	Ø-8	Nordre Fugleskjær	Biotopvern	-	100	41
	Ø-9	Skomakerskjæra	FO	-	189	49
	Ø-10	Sauedauen	Biotopvern	-	33	9
	Ø-11	Knubben	Biotopvern	-	22	4
	Ø-12	Gåseskjær	Biotopvern	-	30	5
	Ø-13	Store Møkkalasset	Biotopvern	-	28	4
	Ø-14	Østre Utengskjær	FO	-	41	14
Sarpsborg	Ø-15	Bjørneskjær	Biotopvern	-	30	6
	Ø-16	Østre Rødskjær	Biotopvern	-	36	10
	Ø-17	Skorpen	Biotopvern	-	22	4
	Ø-18	Haslau	Biotopvern	-	44	12
Halden	Ø-19	Store Danmarkskjær	Biotopvern	-	12	2
	Ø-20	Kuskjæra	Biotopvern	-	45	9
Sum					1.437	501

Tabell 5. Supplerende verneplan for sjøfugl i Oslofjorden. Oversikt over verneforslag i Oslo og Akershus. Verneform: NR = naturreservat og FO = fuglefredningsområde. Biotopvern: Viltloven § 7.

Kommune	Lok. nr.	Navn	Verneform	Merknader	Areal (daa)	
					Totalt	Land
Asker	OA-1	Rogneskjær	FO	-	23	2,4
	OA-2	Kråkholmen	FO	Delt holme	11	1,3
	OA-3	Bjerkøyskjær	FO	-	33	4,4
Bærum	OA-4	Selskjær	FO	-	24	1,5
	OA-5	Langskjær	NR	-	25	3,4
	OA-6	Dokkskjæret	Biotopvern	-	17	0,8
Frogn	OA-7	Storskjær	Biotopvern	-	13	0,5
	OA-8	Stakaskjær	Biotopvern	-	11	0,3
	OA-9	Småskjær	FO	-	26	1,4
Oslo	OA-10	Kaffeskjær	FO	-	26	3,2
	OA-11	Nakkeskjær	Biotopvern	-	12	0,6
	OA-12	Galteskjær	Biotopvern	-	22	1,6
Ås	OA-13	Tuskjær	Biotopvern	-	15	0,9
	OA-14	Flatskjær	Biotopvern	-	19	0,9
Vestby	OA-15	Nordre Sauholmen	FO	Delt holme	25	7,7
Nesodden	OA-16	Nordre Skjærholmen	NR	-	56	16,5

Tabell 6. Supplerende verneplan for sjøfugl i Oslofjorden. Oversikt over verneforslag i Buskerud. Verneform: NR = naturreservat og FO = fuglefredningsområde. Biotopvern: Viltloven § 7.

Kommune	Lok. nr.	Navn	Verneform	Merknader	Areal (daa)	
					Totalt	Land
Røyken	BU-1	Geitungsholmen	NR	Eksist. fossilreservat. Delt holme. Totalt jaktforbud	19,4	6,1
	BU-2	Høvikskjæra	FO	Totalt jaktforbud	67,7	4,5
	BU-3	Demmekilskjæra	Biotopvern	-	11	1
	BU-4	Hjelpskjæra	Biotopvern	-	19,4	2
Hurum	BU-5	Sandpollskjær	Biotopvern	-	10,3	0,1
	BU-6	Vealøs	NR	Eksisterende plante- og dyrefredningsområde. Totalt jaktforbud	131,7	14,6
	BU-7	Tofteholmen	NR	Eksist. naturreservat. Delt holme. Totalt jaktforbud	196,1	117,2
	BU-8	Mølen	NR	Eksist. naturreservat. Delt holme. Totalt jaktforbud	230,1	185
	BU-9	Saltskjær	Biotopvern	Grenser mot eksist. våtmarksreservat	35,8	8,9

Tabell 7. Supplerende verneplan for sjøfugl i Oslofjorden. Oversikt over verneforslag i Vestfold. Verneform: NR = naturreservat, FO = fuglefredningsområde. Biotopvern: Viltloven § 7.

Kommune	Lok. nr.	Navn	Verneform	Merknader	Areal (daa)	
					Totalt	Land
Horten	VF-1	Bueskjær	Biotopvern	-	14	1
	VF-2	Skjær ved Østøya	Biotopvern	-	18	1
	VF-3	Vealøs	NR	Også våtmarksfugl	120	15
Nøtterøy	VF-4	Kausen	Biotopvern	-	20	2
	VF-5	Grøtterødskjær	Biotopvern	-	25	5
Tjøme	VF-6	Gryteskjær	Biotopvern	-	22	3
	VF-7	Saltbuskjær	Biotopvern	-	22	3
	VF-8	Torskerumpa	Biotopvern	-	15	2
	VF-9	Hoftøya	NR	Utvidelse	360	170
Sandefjord	VF-10	Marøyskjæra	FO	-	122	30
Larvik	VF-11	Lyngholmen	FO	-	127	50
	VF-12	Ertholmen	FO	-	160	61
	VF-13	Bølene	FO	-	242	38
	VF-14	Flatholmen	Biotopvern	-	34	8
	VF-15	Bjønnesholmen	Biotopvern	Delt holme	39	9
	VF-16	Sundskjæra	Biotopvern	-	40	9
	VF-17	Strømsundsholmen	Biotopvern	-	54	22
	VF-18	Ferjeholmen	FO	-	81	34
	VF-19	Langholmene	FO	-	214	40
Larvik og Sandefjord	VF-20	Hemskilen	Fuglelivs- fredning	Utvidelse	242	213

Tabell 8. Supplerende verneplan for sjøfugl i Oslofjorden. Oversikt over verneforslag i Telemark. Verneform: NR = naturreservat og FO = fuglefredningsområde. Biotopvern: Viltloven § 7.

Kommune	Lok. nr.	Navn	Verneform	Merknader	Areal (daa)	
					Totalt	Land
Skien	TE-1	Flakvarpholmen	Biotopvern	-	5	0,6
	TE-2	Vollsfjorden indre	FO	-	40	5
Porsgrunn	TE-3	Kisteholmen	Biotopvern	-	30	5
	TE-4	Eggholmane	FO	Delt holme	40	10
Bamble	TE-5	Vollsfjorden midtre	FO	-	40	4
	TE-6	Ringsholmane	FO	-	150	30
Kragerø	TE-7	Brennevinsholmen østre	Biotopvern	-	9	1
	TE-8	Vestre Rauane	FO	-	30	10
	TE-9	Korset	Biotopvern	-	11	3
	TE-10	Båtholmane	Biotopvern	-	10	1
	TE-11	Kaninholmane	Biotopvern	-	28	5,5
	TE-12	Fantholmane-Matløs	Biotopvern	-	79	11
	TE-13	New Zealand	FO	-	61	14
	TE-14	Soppekilen	Biotopvern	-	31	3
	TE-15	Beverskjæra	FO	-	60	10

10.6. Forslag til grensejustering av eksisterende verneområder

Østfold: På *Eldøya* i Rygge foreslås en liten arealreduksjon pga en stipassasje langs et gjerde.

Buskerud: For de 3 reservatene *Geitungsholmen* i Røyken, *Tofteholmen* og *Mølen* i Hurum foreslås grensene utvidet med egne soner der det i tillegg vil være ferdselsforbud.

Vestfold: For *Hoftøya* i Tjøme foreslås grensene i eksisterende sjøfuglreservat utvidet til å omfatte hele øya. Utvidelsen anses lite konfliktfylt. I våtmarksreservatet *Hemskilen* i Larvik og Sandefjord foreslås etablert buffersoner med dyrelivsfredning rundt deler av det eksisterende verneområde. Forslaget innebærer ikke vern av selve arealet og har ikke ferdselsforbud. Det er derfor ikke tatt med i tabell 2-3.

Telemark: For *Teineskjær* sjøfuglreservat i Kragerø foreslås grensene redusert. Reservatstatus opprettholdes for de minste holmene og skjærene, mens områder med hyttebebyggelse på de to største holmene foreslås tatt ut. Begrunnelsen er dels at mesteparten av sjøfuglhekkingen har foregått på de minste holmene/ skjærene uten hyttebebyggelse, dels at reservatet har hyttebebyggelse med tilhørende fasiliteter. Restarealet er ikke tatt med i tabell 2-3, siden det allerede er vernet.

10.7. Forslag til opphevelse av eksisterende sjøfuglreservater

Ett sjøfuglreservat foreslås opphevet; *Ropen* i Kragerø i Telemark. Reservatet har ikke lenger sin opprinnelige funksjon i forhold til fugleliv. Det har vært registrert svake bestandstall gjennom flere år selv om *Ropen* er en relativt stor holme. I tillegg har reservatet hyttebebyggelse.

11. Østfold

11.1. Sjøfugl - utviklingstrekk

Hekkebestandene av sjøfugl varierer fra art til art. Det generelle mønster for Oslofjordområdet og Skagerrakkysten går igjen i Østfold: Makrellterne og ”småmåkene” fiskemåke og hettemåke har gått tilbake, mens ærfugl og ”stormåkene” gråmåke og svartbak har økt.

Tidligere hekket også dverglo, sørlig heilo, sørlig myrsnipe, brushane, dobbeltbekkasin, lomvi og lunde i Østfold-skjærgården, foruten rovfuglene havørn, fiskeørn, vandrefalk og hubro. På 1900-tallet kom flere nye hekkearter til i skjærgården, nemlig storskarv, knoppsvane, grågås, hvitkinngås, hettemåke og rødnebbterne. Førstnevnte har økt spesielt mye i de senere år, og mer enn 1.000 par av mellomskarv (underarten *sinensis*) hekker nå i Øra naturreservat ved Fredrikstad. Sandlo, storspove, steinvender, vipe, rødstilk, tyvjo og teist er truet eller er nå sjeldne hekkefugler i Østfold-skjærgården. Tyvjo og steinvender hekker i ytterst små antall.

Det foreligger et omfattende materiale om sjøfugl i Østfold-skjærgården, særlig fra de siste 30 årene. Et utvalg litteratur er tatt med i kap.11.6. I forbindelse med selve planarbeidet er det også utført tellinger i de senere år.

Eksisterende sjøfuglreservater og nye verneforslag vil gi et betydelig bedre vern av sjøfuglhekkebestandene i Østfold. En større andel av den totale sjøfuglbestanden vil få beskyttelse i hekketiden; flere arter, kolonityper og naturtyper vil bli fanget opp – og til sist; den geografiske fordelingen av verneområdene vil i større grad reflektere sjøfuglenes reelle forekomst langs Østfoldkysten enn tilfellet er i dag. En bevaring av skjærgårdfuglene er også vesentlig for friluftsopplevelser i skjærgården.

11.2. Etablerte sjøfuglreservater

”Sjøfuglreservatplanen for Oslofjorden” ble vedtatt i 1978, da 11 holmer/deler av øyer i Østfold ble fredet. Sjøfuglreservater langs Østfoldkysten er fordelt på 4 i Fredrikstad, 3 i Hvaler, 2 i Råde, 1 i Rygge og 1 i Moss. 5 reservater omfatter deler av øyer av hensyn til friluftinteressene (Akerøya, S.Søster, Eldøya, S.Missingen, S.Sleter). I tillegg inngår noen hekkeholmer i Øra og Kurefjorden naturreservater. Det er få sjøfuglreservater i innskjærgården og ingen i Halden og Sarpsborg kommuner.

11.3. Høringsforslaget

Oppstart av arbeidet med nye sjøfuglholmer ble annonsert i primo desember 2004, med brev til grunneiere og kommuner 8.12.04 (jf. naturvernlovens § 18) med frist for innspill 15.1.05.

Ut fra anbefalinger i *Verneplanutvalget for Oslofjorden* (Utredning for DN nr.8, 1999), foreslås en del holmer gitt ferdslesforbud i hekketiden.

Det høres på 2 alternativer for ferdselsforbud:

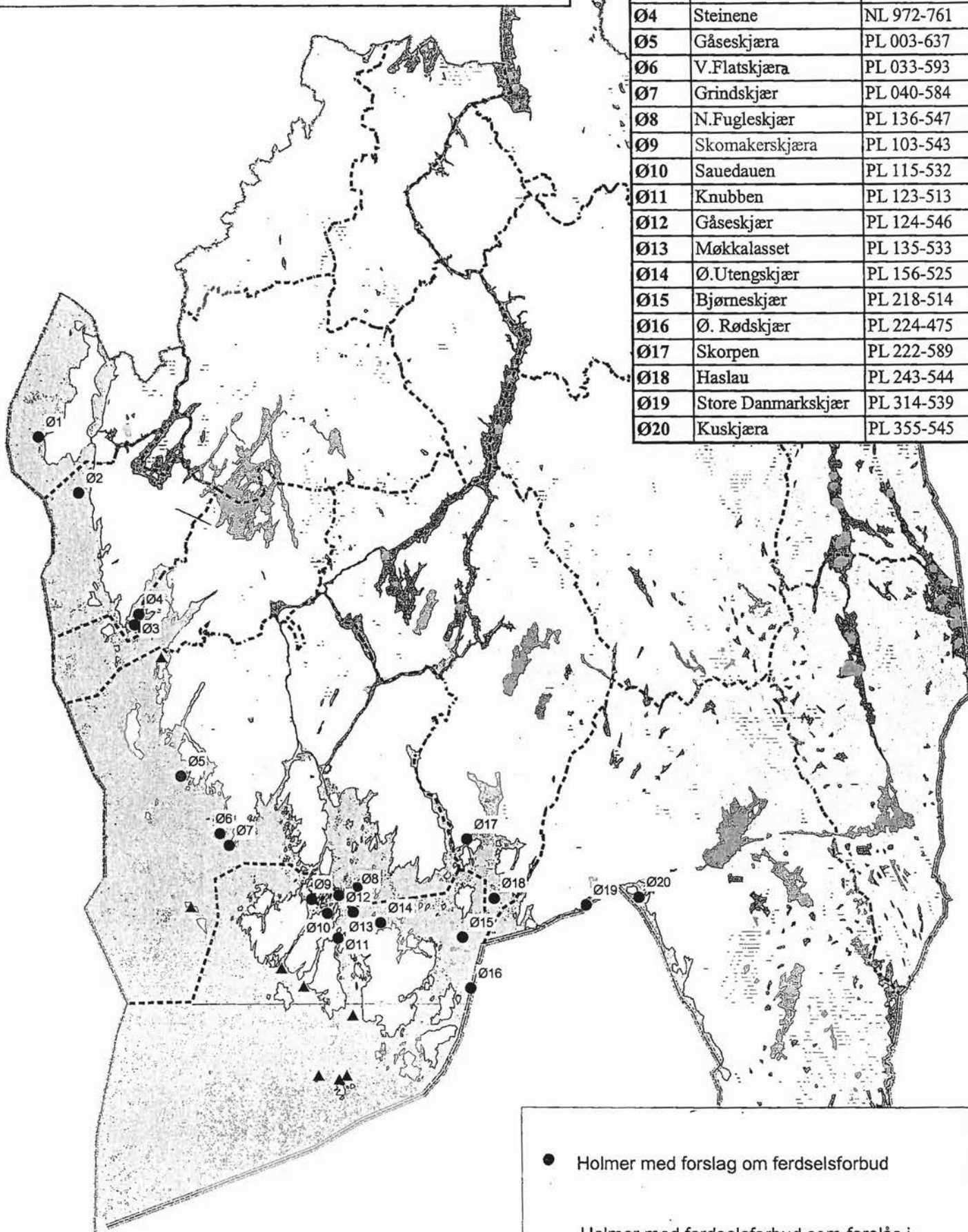
-Alternativ A: 15.4.-31.7., som er en utvidelse på 2 uker i forhold til de eksisterende sjøfuglreservater i Oslofjorden

-Alternativ B: 15.4.-15.7., som i de eksisterende sjøfuglreservater

Tre av verneforslagene var på høring som sjøfuglreservater i 1990, men ble trukket tilbake for senere å bli behandlet som del av verneplan for Oslofjorden. Dette gjelder *Gullholmen* i Moss, samt *Revlingen* og *Taralden* i Rygge.

Sjøfuglholmer i Østfold
 Forslag om ferdselsforbud i hekketiden
 Fylkesmannen i Østfold

Nr.	Navn	UTM-koordinater
Ø1	Gullholmen (del av)	NL 896-897
Ø2	Revlingen (del av)	NL 927-854
Ø3	Taralden (del av)	NL 969-753
Ø4	Steinene	NL 972-761
Ø5	Gåseskjæra	PL 003-637
Ø6	V.Flatskjæra	PL 033-593
Ø7	Grindskjær	PL 040-584
Ø8	N.Fugleskjær	PL 136-547
Ø9	Skomakerskjæra	PL 103-543
Ø10	Sauedauen	PL 115-532
Ø11	Knubben	PL 123-513
Ø12	Gåseskjær	PL 124-546
Ø13	Møkkalasset	PL 135-533
Ø14	Ø.Utengskjær	PL 156-525
Ø15	Bjørneskjær	PL 218-514
Ø16	Ø. Rødskjær	PL 224-475
Ø17	Skorpen	PL 222-589
Ø18	Haslau	PL 243-544
Ø19	Store Danmarkskjær	PL 314-539
Ø20	Kuskjæra	PL 355-545



● Holmer med forslag om ferdselsforbud

▲ Holmer med ferdselsforbud som forelås i
 Ytre Hvaler nasjonalpark og i
 Skjæløysundet naturreservat (Fredrikstad)

Høringen omfatter 20 nye sjøfuglholmer:
-12 biotopvernområder etter Viltloven, samt
6 fuglefredningsområder og 2 reservater etter Naturvernloven.
-6 revisjoner av eksisterende sjøfuglreservater

11.3.1. Nye sjøfuglholmer

Utvelgelsen av de 20 nye hekkelokalitetene for sjøfugl i foreliggende verneplanutkast baserer seg på sjøfugltellinger gjennom mange år. Overvåkingen startet i 1974, og ledet bl.a. til opprettelsen av 11 sjøfuglreservater i 1978. Tellingene har pågått nokså jevnlig fram til og med 2004.

Sammenlignet med eksisterende sjøfuglreservater ligger en stor andel av lokalitetene i de midtre og indre deler av skjærgården. *Gullholmen* i Moss, samt *Revlingen* og *Taralden* i Rygge, omfatter *deler* av øyene av hensyn til friluftssinteressene.

2 **naturreservater**, etter naturvernloven § 8:

- Ø-1. Del av Guldholmen (Mos 6) ved Jeløya, Moss
- Ø-2. Del av Revlingen (Ryg 10) sør for Moss, Rygge

6 **fuglefredningsområder**, etter naturvernloven §§ 9 og 14.

- Ø-3. Del av Taralden (Ryg 5) ytterst i Kurefjorden, Rygge
- Ø-5. Gåseskjæra (Fre 27) i Onsøy, Fredrikstad
- Ø-6. Vestre Flateskjæra i Onsøy, Fredrikstad
- Ø-7. Grindskjæra i Onsøy, Fredrikstad
- Ø-9. Skomakerskjæra (Hva 28), litt nordøst for Vesterøy, Hvaler
- Ø-14. Østre Utengskjær (Hva 30), like nord for Kirkøy, Hvaler

12 **biotopvernområder**, kun med ferdselsforbud, etter viltloven § 7, annet ledd:

- Ø-4. Steinene i Kurefjorden, Rygge
- Ø-8. Nordre Fugleskjær, sør for Øra-området i Borge, Fredrikstad
- Ø-10. Sauedauen, vest for Tjeldholmen, Hvaler
- Ø-11. Knubben (Hva 38), ved Løperholmen nord i Lisundet, Hvaler
- Ø-12. Gåseskjær, nordøst for Spjærøy, Hvaler
- Ø-13. Store Møkkalasset (Hva 29), nord for Løperen, Hvaler
- Ø-15. Bjørneskjær, sør for Singleøya, Hvaler
- Ø-16. Østre Rødskjær (Hva 33), nær riksgrensen ved Nordre Sandøy, Hvaler
- Ø-17. Skorpen (Sar 6) i Karlsøysundet i Skjeberg, Sarpsborg
- Ø-18. Haslau (Sar 5) i Singlefjorden i Skjeberg, Sarpsborg
- Ø-19. Store Danmarkskjær i Ringdalsfjorden, Halden
- Ø-20. Kuskjær ved Sauøya-Brattøya, Halden

11.3.2. Revisjoner av sjøfuglreservater

Vernebestemmelser for flg. sjøfuglreservater ønskes revidert ved denne høring:

- Ø-21. Eldøya, Rygge. Se under
- Ø-22. Søndre Missingen, Fredrikstad. Se under
- Ø-23. Langskjær, Fredrikstad
- Ø-24. Søndre Sletter, Råde
- Ø-25. Vesle Sletter, Råde
- Ø-26. Eggholmen, Moss

For alle områder med foreslåtte revisjoner over høres det på:

-Et **utvidet** ferdelsforbud til 31.7.(**alt. A**), for bedre å beskytte fuglelivet, særlig for mer senthekkende arter (for eksempel makrellterne) og for par som pga mislykket hekking (ofte mink) legger nytt kull samme sesong.

Eller: Ferdelseforbud som nå 15.4.-15.7. (**alt. B**)

-Bestemmelsen om utsatt jaktstart til 1.10. foreslås *opphevet*, da holmenes funksjon som hekkeområder har opphørt ved jaktstart i sjøområder etter Viltloven, som er 10.9.

-Bestemmelsen om utvidet båndtvang foreslås slettet. Viltloven har i dag 1.4.-20.8. som båndtvang-periode. Fuglenes hekking har opphørt før båndtvangperioden er utløpt.

For *Eldøya* i Rygge og *Søndre Missingen* i Fredrikstad høres det også på:

Eldøya: En liten grensereduksjon foreslås for at en sti langs et gjerde skal bli liggende utenfor reservatgrensen.

Søndre Missingen: Det foreslås adgang til å kunne passere med båt gjennom hele sundet mellom selve Søndre Missingen og Ovnskjær. I dag er båtferdsel gjennom sundet ikke tillatt.

11.4. Andre sjøfuglholmer

Utenom de 20 holmene som høres i verneplanutkasett, er det aktuelt å innføre ferdelsrestriksjoner i hekkeperioden på ytterligere 7 holmer i planområdet for Ytre Hvaler nasjonalpark, og på 2 holmer i andre reservatforslag. Høringen nå omfatter **ikke** disse:

11.4.1. Oslofjord-verneplanen

Terneskjær i Onsøy, inngår i et reservatforslag for *Skjæløysundet* (Fre 14), Fredrikstad. Tilsvarende endringer som foreslås i 11.3.2. over, vil bli vurdert for sjøfuglreservatet *Steinene* i Skjæløysundet.

Mule/Stangeskjær (Fre 26) i *Kråkerøy-skjærgården* (Fre 10), Fredrikstad. Kråkerøy kommune innførte omkring 1975 et ilandstigningsforbud i hekketiden med hjemmel i Friluftsløven § 15 på *Mule/Stangeskjær*.

11.4.2. Ytre Hvaler nasjonalpark

Kobbernaglen ved Brattestø, Asmaløy (Hva 9), Hvaler
Skjellholmen sør i Skjelsbusundet (Hva 32), Hvaler
Kvernskjær sør i Løperen (Hva 34), Hvaler
Alne, liten gruppe holmer vest for Tisler (Hva 39), Hvaler
Tangen, helt nordvest på selve Tisler, Hvaler
Store Ølbergholmen like nord for Tisler, Hvaler
Nordre Søster (evt. del av øya) i Onsøy, Fredrikstad

Tilsvarende endringer som i 11.3.2. over, vil bli vurdert for sjøfuglreservatene på *Akerøya*, *Møren*, *Heiå* og *Søndre Søster* i arbeidet med Ytre Hvaler nasjonalpark.

Dersom nasjonalparkarbeidet tar vesentlig lenger tid enn planlagt, eller arbeidet av ulike grunner skulle stanse opp, vil det på et senere tidspunkt bli fremmet en separat sak om ferdelsforbud og revisjoner for de overnevnte sjøfugllokaltetene i Hvaler og Fredrikstad.

11.5. Frafalte holmer

Tellinger av hekkefugl i de senere år har vist at en del holmer som ble foreslått vernet av Verneplanutvalget for Oslofjorden i 1999 (Utredning for DN nr.8, 1999, s.66-67,116) ikke lenger har så stor funksjon for hekkefugler. Flg. holmer *frafalles* derfor:

Terneskjær (Fre 28) i Borge, Fredrikstad
Meffjordholmen (Hva 31), nord for Kirkøy, Hvaler
Søndre Måsholmen (Hva 37), ved Fastlandsveien, Hvaler
Grindskjær (Hva 27), nordvest ved Vesterøy, Hvaler
Kløveren sør ved Tisler (Hva 35).
Søndre Flatskjær, Halden: Pga store friluftsjakter.

11.6. Litteratur

Litteratur fra den enkelte sjøfuglholme er listet under respektive lokalitet.

Fredriksen, Å. S. & Johansen, P.-A. 2004: Sjøfugltelling på hekkeholmer i Østfold-skjærgården 2004 i arbeid med "Oslofjord-verneplanen" og "Ytre Hvaler nasjonalpark". Notat, fylkesmannen i Østfold, Miljøvernnavd. 6s.

Fylkesmannen i Østfold, miljøvernnavd.: Primærdata fra tellinger på hekkeholmer i Østfold-skjærgården 1974-2003. Overveiende upubliserte data.

Hanssen, O. J. 1983: Verneplanutkast for sjøfugl i Østfold. Manus, fylkesmannen i Østfold, miljøvernnavd., 78 s.

Hanssen, O.J. 1985: Opprettelse av hekkereservater for sjøfugl i Østfold – effekten for fuglelivet. *Vår Fuglefauna* 8(3):169-178.

Hardeng, G. & Andersen, B.A. 1975. Kvalitative og kvantitative registreringer av fuglefaunaen på øyer i Østfold-skjærgården juni 1974. Rapport til Miljøverndepartementet og fylkesmannen i Østfold. Oslo 8.4.1975. 11 s. + vedlegg (telle-skjemaer).
Utdrag i statens naturverninpektør for Sør-Norge (1977), se under.

Jansson, S.-T. 1994a: Sjøfuglregistrering på Østfoldkysten 1993. Fylkesmannen i Østfold, miljøvernnavdelingen, rapport nr.9, 1994 :1-20 + 3 vedl.

Jansson, S.-T. 1994b: Sjøfuglartenes bestandsutvikling på Østfoldkysten fra forrige århundre og fram til 1993. Fylkesmannen i Østfold, miljøvernnavdelingen, rapport nr.10, 1994:1-35+3s.

Jansson, S.-T. 1995: Sjøfuglenes hekkebestand langs Skagerakkysten. Fylkesmannen i Østfold, miljøvernnavdelingen, rapp. nr.4, 1995:1-45 + vedlegg 23s. (Inkl. oversikt over sjøfugl-litteratur).

Martinsen, O. 2002: Sjøfuglregistreringer på Østfoldkysten 1974-2001. Fylkesmannen i Østfold, miljøvernnavdelingen, rapport nr.1, 2002:1-22+vedlegg.

Olsen, J. B. & Strøm, T. 2004: Sjøfuglholmer i Iddefjorden/Ringdalsfjorden, Halden 1990+2004. Fylkesmannen i Østfold, miljøvernnavd., notat. 1s.

Statens naturverninpektør for Sør-Norge 1977: Verneplan for sjøfuglreservater. Utkast. Delplan 1. Østfold, Oslo / Akershus, Buskerud og Vestfold. v/ Magnar Norderhaug. 132 s.

12. Verneforslag Østfold: Områdeomtaler. Kart. Verneforskrift

Lokalitet: Ø-1 Gullholmen, Moss

Forslått verneform: Naturreservat, etter naturvernloven

Kartblad (1:50.000): Horten 1813 I

Kartreferanse (UTM WGS 84) 32V NL 896 897

Økonomisk kart (1:5.000): Gullholmen CM 034-4

Areal: Totalt 68 daa, herav 33 daa land

Eierforhold (gnr./bnr.): 1/2838 og 1/2840

Områdebeskrivelse: Gullholmen er Østfolds vestligste punkt og ligger nær Jeløy. Holmen består av et østre og et vestre høydeparti med høyeste pkt. 19 moh. Berggrunnen er rombeporfyrkonglomertat. Mye løsmasser inngår i partiet mellom de to høydedragene. Stranda mot sør har flere strandvollnivåer. Noe furuskog finnes på den østre halvdel, ellers er holmen skogløs. Gullholmen ligger eksponert til.

Ornitologisk beskrivelse: Gullholmen huser særlig kolonier av *fiskemåke* (100-200 par; > 300 par 1982) og *gråmåke* (10-50 par). Ellers hekker noe *sildemåke* (ca 5 par) og sporadisk *svartbak* (3 par 2004). Andre hekkende arter i lite antall, årlig eller mer sporadisk er *tjeld*, *ærfugl*, *gravand*, *stokkand* og *siland*. *Tårnfalk*, *skjærpiplerke*, *steinskvett*, *linerle* hekker på øya. *Makrellterne* og *hettemåke* kolonier fantes før (60 ternepar 1982, 20 par 1993; 91 måkepar 1982). Hekkende måker på Gullholmen virker mindre sky enn i andre hekkekolonier i Østfoldskjærgården. Sjøområdet rundt har betydning som rasteområde for fugl på trekk. (Tilfeldige meget sjeldne observerte arter: *Splitterne*, *grønlandsmåke*, *polarsvømmesnipe*).

Påvirkning/inngrep: En brygge innenfor foreslått område med ferdslesforbud.

Andre interesser: Stiftelsen Gamle Guldholmen Fyr, <http://www.gullholmen.no/> disponerer de eldre bygningene vest på holmen utenfor ferdselsforbudsområdet til leirskole, utleie, m.v. Holmen besøkes hyppig av småbåtfolk. Området er sikret til friluftsliv.

Planstatus: Vestre del av Gullholmen er båndlagt til naturvernformål; østre del er LNF-område, iflg. kommuneplankart 2003-2015.

Verneformål: Formålet med fredningen er å bevare en viktig hekkeholme for sjøfugl, samt tilgrensende sjøareal, med alt naturlig tilhørende plante- og dyreliv. Området har geologisk (strandvoller) og pedagogisk (leirskole) verdi.

Merknader: Deler av holmen var på høring som sjøfuglreservat i 1990, men forslaget ble ikke sluttbehandlet. Pga store friluftsinnteresser er vel halvdel av øya holdt utenfor forbudet, som ikke er til hinder for fortøyning på Søndre brygge og ferdsel på sti mellom brygga og fyret. En fast prøvestasjon, med prøveserier tilbake til ca 1920 for fiskeri og for fastsittende alger finnes inntil øya. Holmen eies av staten ved Direktoratet for Naturforvaltning. Lokaliteten gis meget høy prioritet for sjøfugl.

Kilder:

- Fylkesmannen i Østfold, miljøvernavd.: Data fra tellinger på hekkeholmer 1974-2004.
- Hanssen, O.J. 1983: Verneplanutkast for sjøfugl i Østfold. Manus. 78s. (Gullholmen lokalitet nr. 2).
- Jansson, Siv-Thuva 1994: Sjøfuglregistrering på Østfoldkysten 1993. Fylkesmannen i Østfold, miljøvernavdelingen, rapport nr.9, 1994 :1-20 + 3 vedl.
- Stiftelsen Gamle Guldholmen Fyr, m.fl. 1995: På klasseset til Gullholmen. Moss 13.3.95. 26s. Natur inkl. sjøfugldata 1994, s.23.
- Thelin, A. (1983): Telling av hekkefugl på Guldholmen. Notat 2s. (1978, 1980-82).
- Vallner, P. & Lågbu, Ø. 1982: Sjøfuglregistreringer på Guldholmen og Revlingen 1982. 6s.
- Wergeland Krog, O. 2001: Biologisk mangfold i Moss, Rygge og Råde. Del II-status. Gullhl.s.72.

Ø1. Gullholmen, Moss

Forslag til naturreservat (Naturvernloven)

Fylkesmannen i Østfold 29.3.2005

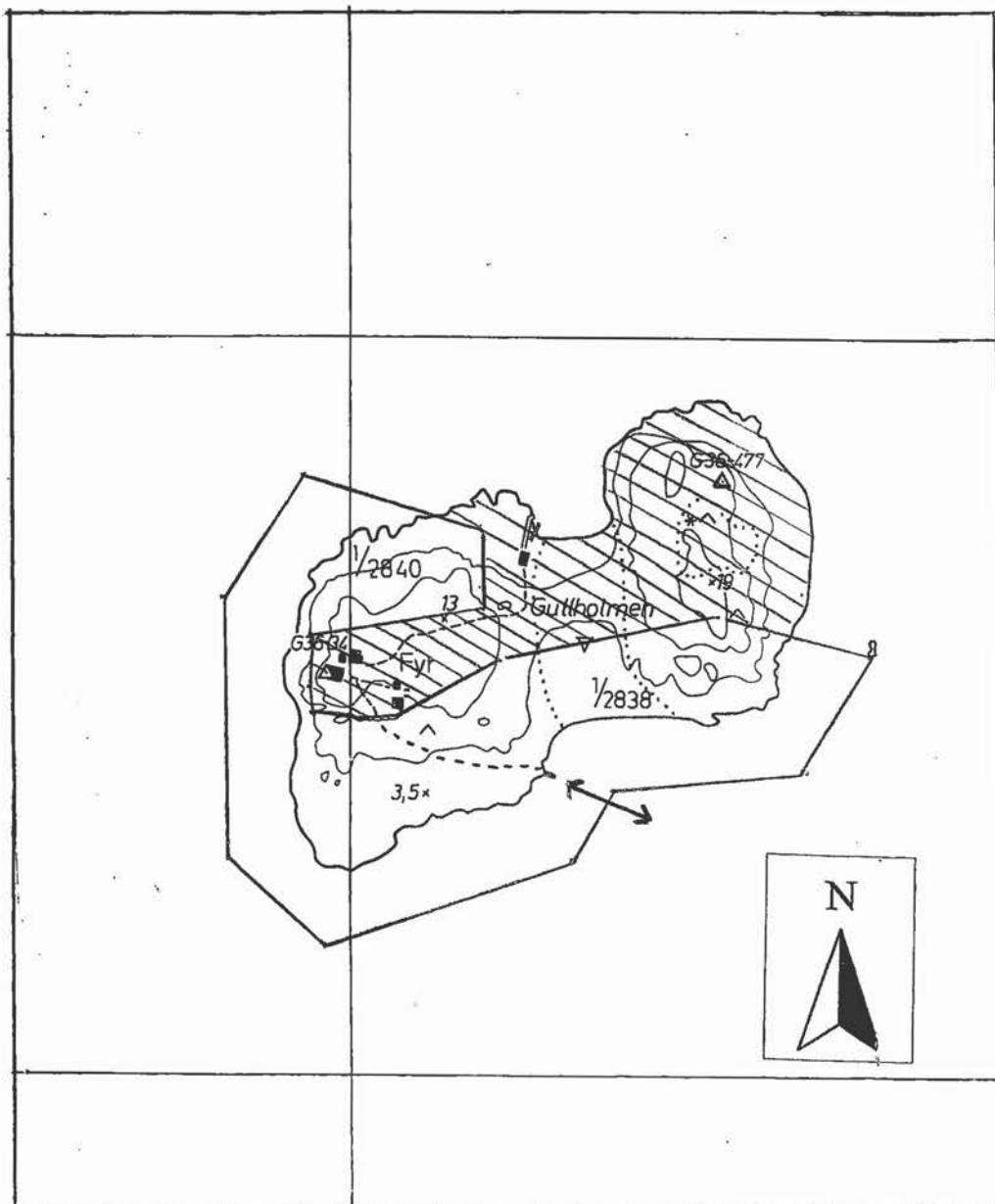
"Oslofjord-verneplanen": Sjøfuglholmer med ferdselsforbud
i hekketiden 15.4.-31.7. (alt. A), eller 15.4.-15.7. (alt. B).

Utsnitt fra økonomisk kart 1:5.000 (1cm = 50m) Gullholmen CM034-4

Område **uten** ferdselsforbud er skravert

Prikket linje: Ferdsel tillatt på sti til/fra brygge/fyrstasjon

Pil: Tillatt farled for småbåter til/fra Søndre brygge i perioden med ferdslesforbud.



Gullholmen naturreservat i Moss kommune, Østfold fylke

Fastsatt ved Kongelig resolusjon av i medhold av lov av 19. juni 1970 nr. 63 om naturvern § 8, jf. § 10 og §§ 21, 22 og 23. Fremmet av Miljøverndepartementet.

§ 1 Avgrensning

Det fredede området berører følgende gnr./bnr.: 1/2838 og 1/2840 i Moss kommune. Reservatet dekker et totalareal på ca. 68 daa, herav ca. 33 daa landareal.

Grensene for naturreservatet framgår av vedlagte kart i målestokk 1: 5.000, datert Miljøverndepartementet

De nøyaktige grensene for verneområdet skal avmerkes i marka der de går over land. Knekkpunktene skal koordinatfestes.

Forskriften med kart oppbevares i Moss kommune, hos Fylkesmannen i Østfold, i Direktoratet for naturforvaltning og i Miljøverndepartementet.

§ 2 Formål

Formålet med fredningen er å bevare en viktig hekkeholme for sjøfugl, samt et tilgrensende sjøareal, med alt naturlig tilhørende plante- og dyreliv. Området har geologisk og pedagogisk verdi.

§ 3 Vernebestemmelser

For fredningsområdet gjelder følgende bestemmelser:

1. All vegetasjon på land og i vann (herunder tang og tare) er fredet mot skade og ødeleggelse. Det er forbudt å fjerne planter eller plantedeler fra reservatet. Nye plantearter må ikke innføres. Planting eller såing er ikke tillatt.
2. Dyrelivet, herunder reirplasser og hiområder, er fredet mot skade og ødeleggelse. Utsetting av dyr er ikke tillatt.
3. Det må ikke iverksettes tiltak som kan endre naturmiljøet, som f.eks. oppføring av bygninger, anlegg og varige eller midlertidige innretninger, etablering av oppdrettsanlegg, hensetting av brakker o.l., opplag av båter, framføring av luftledninger, jordkabler og kloakkledninger, nyplanting, oppdyrking drenering og annen form for tørrlegging, uttak, oppfylling og lagring av masse, utføring av kloakk eller andre konsentrerte forurensningstilførsler, henleggelse av avfall, gjødsling, kalking og bruk av kjemiske bekjempingsmidler. Forsøpling er forbudt. Opplistingen er ikke fullstendig.
4. I tiden fra og med 15. april til og med **(alternativ A) 31. eller (alternativ B) 15. juli** er det forbud mot ferdsel på land og på sjø i verneområdet.
5. Motorferdsel er forbudt, herunder start og landing av luftfartøy og lavflyging under 300 m. Vannsport, herunder bruk av vannskuter, surfebrett, seilbrett, vannski, paraglider o.l. samt dykkeaktivitet, er forbudt i perioden med ferdselsforbud.
6. Bruk av reservatet til camping, teltleirer, idrettsarrangementer eller andre større arrangementer er forbudt.
7. Direktoratet for naturforvaltning kan av hensyn til verneformålet ved forskrift forby eller regulere ferdselen i hele eller deler av reservatet.
8. Bålbrenning og bruk av grill er forbudt.

§ 4 Generelle unntak

Bestemmelsene i § 3 er ikke til hinder for:

1. Gjennomføring av militær operativ virksomhet og tiltak i politi-, brannvern-, oljevern-, rednings- og oppsynsøyemed, samt gjennomføring av skjøtsels- og forvaltningsoppgaver som er bestemt av forvaltningsmyndigheten.
2. Drift og vedlikehold av Kystverkets anlegg og ferdsel i forbindelse med dette.

Bestemmelsene i § 3, nr. 1-3, er ikke til hinder for:

3. Fiske i samsvar med gjeldende lovverk.
4. Sanking av bær og matsopp.
5. Jakt, inkludert jakt på sjøfugl, og fangst i samsvar med gjeldende lovverk.
6. Vedlikehold av anlegg som er i bruk på fredningstidspunktet, herunder Søndre brygge.

Bestemmelsene i § 3, nr. 4 –5, er ikke til hinder for:

7. Ferdsel på sjø til og fra Søndre brygge langs farled angitt på vernekartet.
8. Fortøyning på Søndre brygge.
9. Ferdsel på sti mellom Søndre brygge og Gullholmen fyr.
10. Ferdsel på land ved bruk av landfester i forbindelse med yrkesfiske.
11. Ferdsel med båt i forbindelse med yrkesfiske.

§ 5 Eventuelle unntak etter søknad

Forvaltningsmyndigheten kan gi tillatelse til:

1. Oppføring av nye anlegg for Kystverket.
2. Bruk av reservatet til teltleir eller andre større arrangementer.

§ 6 Generelle dispensasjonsregler

Forvaltningsmyndigheten kan gjøre unntak fra forskriften når formålet med fredningen krever det, samt for vitenskapelige undersøkelser, arbeider av vesentlig samfunnsmessig betydning eller i særlige tilfeller når dette ikke strider mot formålet med fredningen.

§ 7 Forvaltningsplan

Forvaltningsmyndigheten, eller den forvaltningsmyndigheten bestemmer, kan gjennomføre skjøtselstiltak for å fremme fredningsformålet. Det kan utarbeides forvaltningsplan, som inneholder nærmere retningslinjer for gjennomføring av skjøtsel.

§ 8 Forvaltningsmyndighet

Direktoratet for naturforvaltning fastsetter hvem som skal ha forvaltningsmyndighet etter denne forskriften.

§ 9 Ikrafttredelse

Denne forskriften trer i kraft straks.

Lokalitet: Ø-2 Revlingen, Rygge
Forslått verneform: Naturreservat, etter naturvernloven
Kartblad (1:50.000): Horten 1813 I
Kartreferanse (UTM WGS 84): 32V NL 927 854
Økonomisk kart (1:5.000): Fuglevik CN 033-3
Areal: Totalt 178 daa, herav 84 daa land
Eierforhold (gnr./bnr.): 89/2 m.fl.

Områdebeskrivelse: Lokaliteten består av Store (ca 90 daa) og Lille Revlingen (ca 15 daa), ca ½ km vest for fastlandet i Rygge. Høyeste pkt. 22 moh. Holmene ligger meget eksponert til og mangler skog. Berggrunnen er rombeporfyrkonglomerat. Løsmasser / gruntområde forbinder Lille og Store Revlingen, som har mye løsmasser i nordøst, ellers mye fjell i dagen, der tørrenger dominerer på østre halvdel.

Ornitologisk beskrivelse: Store Revlingen har fylkets største bestand med hekkende *fiskemåker*. Antallet har i motsetning til i mange andre kolonier langs Østfoldkysten hatt høye, stabile tall de siste 20 år, med 400 par 1982, 320 i 1993 og 413 par i 2004. Store Revlingen huser også 50-100 par *gråmåke* og 50 - >100 par *sildemåke*. I tillegg hekker 5-10 par hhv. *makrellterne* (94 par i 1993) og *hettemåke* (145 par i 1993). Noen par *tjeld* og *ærfugl* hekker årvisst. Arter som hekker/har hekket meget fåtallig/sporadisk er *svartbak*, *gravand*, *siland*, *sandlo*, *storspove* og *rødstilk*. Andre arter med hekkeadferd er *steinskvett*, *sanglerke*, *skjærpiplerke* og *heipiplerke*?. Ca 5 individer hhv. *grågås*, *hvitkinngås* og *kanadagås* ble notert i hekketiden i 2004; alle er nokså nyetablerte hekkearter i skjærgården. Lille Revlingen huser nå bare en brøkdel av antall måker (*fiskemåke*, *sildemåke*, *gråmåke*, *svartbak*) sammenliknet med Store Revlingen.

Påvirkning/inngrep: Helt nordvest på Store Revlingen finnes en fyrlykt. En liten brygge og do i nordøst, utenfor området med ferdselsforbud, som benyttes mye av båtfolk, stedvis med stor slitasje på sandstranda. Noe av stranda sørover på østsiden ligger innenfor ferdselsforbudssonen.

Andre interesser: Store Revlingen er verneverdig botanisk, særlig de mer ustabile sandstrendene i øst og nord, overveiende utenfor området med ferdselsforbud, bl.a. med smånøkkel, dvergforglemmegei, dansk skjørbusurt, strandkveke, marehalm, strandflatbelg, sodaurt og bulmeurt. Øya er antatt verneverdig pga insekter, men er ikke spesielt undersøkt (NINA Oppdr.meld. 546:33). Laven strandhinne-lav og sommerfuglen strandmåler er rødlistet. Ytterligere noen sjeldne sommerfugler er kjent (Miljøvernadv., rapp. 4, 1999:63,139,149).

Planstatus: På kommuneplankart 2004-2015: Store Revlingen er "friområde"; Lille Revlingen er "båndlagt fremtidig vern".

Verneformål: Formålet med fredningen er å bevare en tilnærmet urørt, viktig hekkeholme for sjøfugl, samt et tilgrensende sjøareal, med alt naturlig tilhørende plante- og dyreliv. Området har geologisk verdi med rombeporfyr-konglomerat.

Merknader: Pga store friluftsinnteresser holdes ca 200 x 100 m (ca 20 daa) nordøst på Store Revlingen utenfor ferdselsforbudet. Lille Revlingen er feilaktig anført som naturreservat på NGO's kart "Horten" (1813 I). Lille Revlingen var på høring som sjøfuglreservat i 1990, men ble ikke sluttbehandlet. Revlingen gis meget høy prioritet for sjøfugl. Området er sikret til friluftsliv og eies av staten ved DN.

Kilder:

-Fylkesmannen i Østfold, miljøvernadv.: Primærdata fra tellinger på hekkeholmer i Østfold-skjærgården 1974-2004. Overveiende upubliserte data.
-Hanssen. O.J. 1983: Verneplanutkast for sjøfugl i Østfold. Manus, fylkesmannen i Østfold, miljøvernadv., 78 s. (Lille Revlingen).

- Jansson, Siv-Thuva 1994: Sjøfuglregistrering på Østfoldkysten 1993. Fylkesmannen i Østfold, miljøvernavdelingen, rapport nr.9, 1994 :1-20 + 3 vedl. (Revlingen).
- Stabbetorp, O. m.fl. 1997 (red.) : Botaniske registreringer i Østfold. "Oslofjord - verneplanen" 1993-96. Naturfaglige undersøkelser i Østfold. III. Fylkesmannen i Østfold, miljøvernadv., rapport nr. 4, 1997:1-144. Revlingen s.116-117.
- Vallner, P. & Lågbu, Ø. 1982: Sjøfuglregistreringer på Guldholmen og Revlingen 1982. Notat til fylkesmannen i Østfold, miljøvernadv. 6s.
- Wergeland Krog, O. 2001: Biologisk mangfold i Moss, Rygge og Råde. Del II-status. 29.5.01. 187s. Revlingen s.74.

Ø2. Revlingen, Rygge

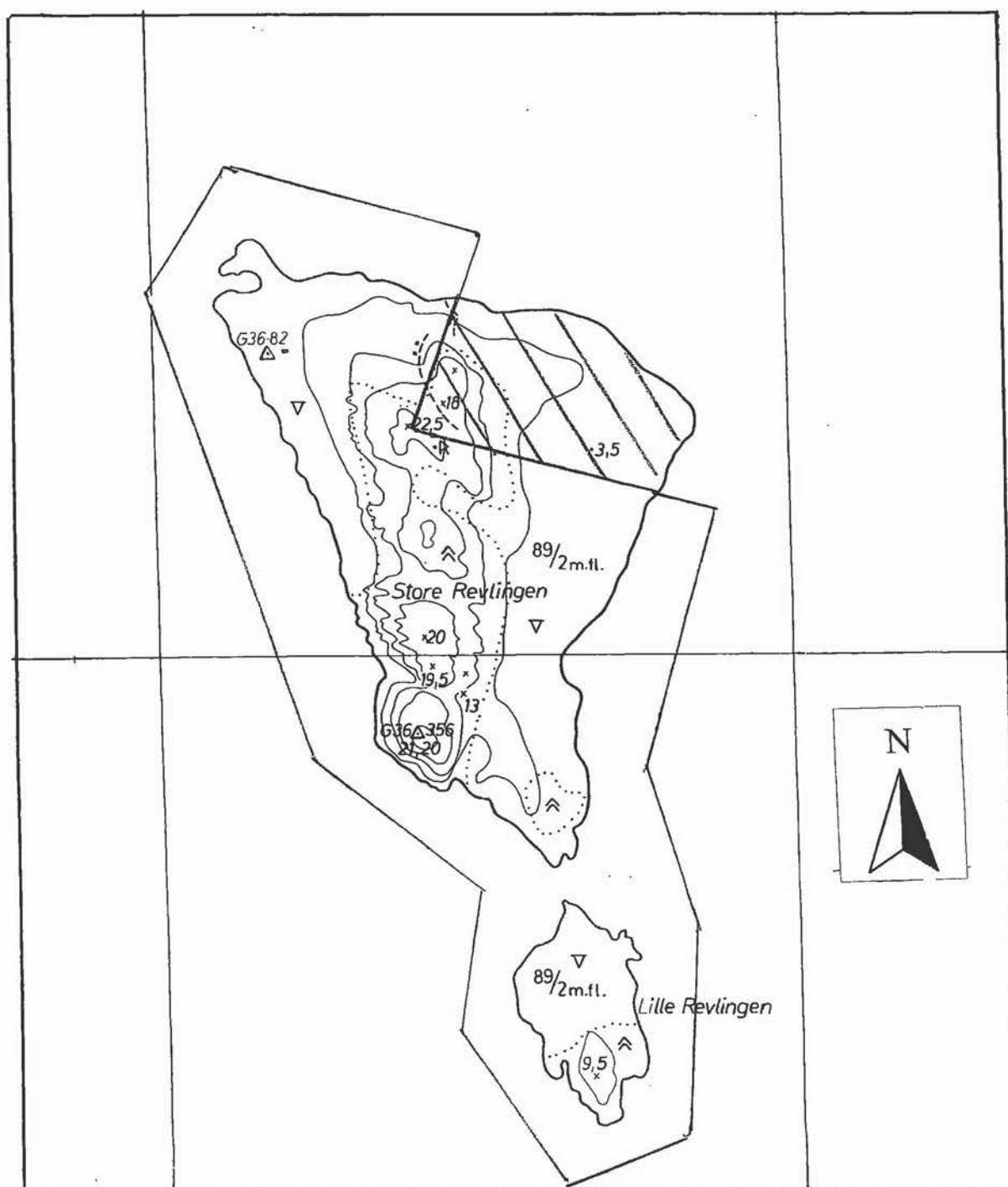
Forslag til naturreservat (Naturvernloven)

Fylkesmannen i Østfold 29.3.2005

"Oslofjord-verneplanen": Sjøfuglholmer med ferdselsforbud i hekketiden 15.4.-31.7. (alt. A), eller 15.4.-15.7. (alt. B).

Utsnitt fra økonomisk kart 1:5.000 (1cm = 50m) Fuglevik CN033-3

Område **uten** ferdselsforbud er skravert.



Revlingen naturreservat i Rygge kommune, Østfold fylke

Fastsatt ved Kongelig resolusjon av i medhold av lov av 19. juni 1970 nr. 63 om naturvern § 8, jf. § 10 og §§ 21, 22 og 23. Fremmet av Miljøverndepartementet.

§ 1 Avgrensning

Det fredede området berører følgende gnr./bnr.: 89/2 i Rygge kommune.

Reservatet dekker et totalareal på ca. 178 daa, herav ca. 84 daa landareal.

Grensene for naturreservatet framgår av vedlagte kart i målestokk 1: 5.000, datert Miljøverndepartementet

De nøyaktige grensene for verneområdet skal avmerkes i marka der de går over land. Knekkpunktene skal koordinatfestes.

Forskriften med kart oppbevares i Rygge kommune, hos Fylkesmannen i Østfold, i Direktoratet for naturforvaltning og i Miljøverndepartementet.

§ 2 Formål

Formålet med fredningen er å bevare en tilnærmet urørt, viktig hekkeholme for sjøfugl, samt et tilgrensende sjøareal, med alt naturlig tilhørende plante- og dyreliv. Området har geologisk verdi.

§ 3 Vernebestemmelser

For fredningsområdet gjelder følgende bestemmelser:

1. All vegetasjon på land og i vann (herunder tang og tare) er fredet mot skade og ødeleggelse. Det er forbudt å fjerne planter eller plantedeler fra reservatet. Nye plantearter må ikke innføres. Planting eller såing er ikke tillatt.
2. Dyrelivet, herunder reirplasser og hiområder, er fredet mot skade og ødeleggelse. Utsetting av dyr er ikke tillatt.
3. Det må ikke iverksettes tiltak som kan endre naturmiljøet, som f.eks. oppføring av bygninger, anlegg og varige eller midlertidige innretninger, etablering av oppdrettsanlegg, hensetting av brakker o.l., opplag av båter, framføring av luftledninger, jordkabler og kloakkledninger, nyplanting, oppdyrking drenering og annen form for tørrlegging, uttak, oppfylling og lagring av masse, utføring av kloakk eller andre konsentrerte forurensningstilførsler, henleggelse av avfall, gjødsling, kalking og bruk av kjemiske bekjempingsmidler. Forsøpling er forbudt. Opplistingen er ikke fullstendig.
4. I tiden fra og med 15. april til og med **(alternativ A) 31. eller (alternativ B) 15. juli** er det forbud mot ferdsel på land og på sjø i verneområdet.
5. Motorferdsel er forbudt, herunder start og landing av luftfartøy og lavflyging under 300 m. Vannsport, herunder bruk av vannskuter, surfebrett, seilbrett, vannski, paraglider o.l. samt dykkeaktivitet, er forbudt i perioden med ferdselsforbud.
6. Bruk av reservatet til camping, teltleir, idrettsarrangement eller andre større arrangement er forbudt.
7. Direktoratet for naturforvaltning kan av hensyn til verneformålet ved forskrift forby eller regulere ferdselen i hele eller deler av reservatet.
8. Bålbrenning og bruk av grill er forbudt.

§ 4 Generelle unntak

Bestemmelsene i § 3 er ikke til hinder for:

1. Gjennomføring av militær operativ virksomhet og tiltak i politi-, brannvern-, oljevern-, rednings- og oppsynsøyemed, samt gjennomføring av skjøtsels- og forvaltningsoppgaver som er bestemt av forvaltningsmyndigheten.
2. Drift og vedlikehold av Kystverkets anlegg og ferdsel i forbindelse med dette, herunder fyrlykt.

Bestemmelsene i § 3, nr. 1-3, er ikke til hinder for:

3. Fiske i samsvar med gjeldende lovverk.
4. Sanking av bær og matsopp.
5. Jakt, inkludert jakt på sjøfugl, og fangst i samsvar med gjeldende lovverk.
6. Vedlikehold av faste installasjoner som er i bruk på fredningstidspunktet.

Bestemmelsene i § 3, nr. 4 –5, er ikke til hinder for:

7. Ferdsel på land ved bruk av landfester i forbindelse med yrkesfiske.
8. Ferdsel med båt i forbindelse med yrkesfiske.

§ 5 Eventuelle unntak etter søknad

Forvaltningsmyndigheten kan gi tillatelse til oppføring av nye anlegg for Kystverket.

§ 6 Generelle dispensasjonsregler

Forvaltningsmyndigheten kan gjøre unntak fra forskriften når formålet med fredningen krever det, samt for vitenskapelige undersøkelser, arbeider av vesentlig samfunnsmessig betydning eller i særlige tilfeller når dette ikke strider mot formålet med fredningen.

§ 7 Forvaltningsplan

Forvaltningsmyndigheten, eller den forvaltningsmyndigheten bestemmer, kan gjennomføre skjøtselstiltak for å fremme fredningsformålet. Det kan utarbeides forvaltningsplan, som inneholder nærmere retningslinjer for gjennomføring av skjøtsel.

§ 8 Forvaltningsmyndighet

Direktoratet for naturforvaltning fastsetter hvem som skal ha forvaltningsmyndighet etter denne forskriften.

§ 9 Ikrafttredelse

Denne forskriften trer i kraft straks.

Lokalitet: Ø-3 Taralden, Rygge
Verneform: Fuglefredningsområde, etter naturvernloven
Kartblad (1:50.000): Horten 1813 I
Kartreferanse (UTM WGS 84) 32V NL 969 753
Økonomisk kart (1:5.000): Store Sletter CN 031-4
Areal: Totalt 69 daa, herav 26 daa land
Eierforhold (gnr./bnr.): 29/1 og 30/1

Områdebeskrivelse: Øya på ca 35 daa er orientert nord-sør og ligger like nordøst for "Danmark" i landskapsvernområdet Eldøya – Sletterøyene, ½ km øst for fastlandet i Rygge (Teibærn). Øya tilhører "grunnfjells-Østfold", og er lav med høyeste punkt 7 moh. Størstedelen er vegetasjonsdekket, der noe krattskog inngår. Mest fjell i dagen sør på øya, noe knauser og svaberg i nord. Øya ligger eksponert til helt ytterst i Kurefjorden, men i le for sørvesten. Større arealer er dekket med løsmasser, inkl. rullestein, sand og skjellsand. Tørreng er vanlig. Noen småbukter har våtmark med tangvoll og strandeng.

Ornitologisk beskrivelse: Øya huser Østfoldkystens desidert største koloni med *hettemåke*, med hele 450 reir i 2004. Arten etablerte seg her allerede omkr. 1930, var så borte i mange år og ble reetablert i 1955. Også i ny tid har arten i perioder vært fraværende. Maks.antall par var i 1983 (720 par). Av 14 år med tellinger 1974-2004, har hettemåke vært fraværende 5 sesonger; med øvrige maks.tall ca 280 par i 1977 og 1993. Taralden huser også vanligvis en koloni *makrellterne* (16 reir i 2004). I 1994-95 tallet *fiskemåke* 100-150 par, men årlig bare 5-16 par etter 1999. Ellers hekker årlig 6-10 par *gråmåke*, 1-3 par *svartbak*, mens *sildemåke* har vært fraværende etter 1997 (før 4-7 par årlig). Øvrige arter som hekker årlig i lite antall er *tjeld* (3-6 par) og *ærflugl* (5-10 par). Ikke årvisst hekkende og mer sporadisk er *rødstilk* (reir bl.a. i 2004), *gravand*, *siland*, *stokkand*, *grågås* og *knoppsvane*. Hekkearter som er forsvunnet er *dverglo* (flere par ca 1930), *tyvjo* (1972), *steinvender* (sist i 1993) og *sandlo* (sist 1999). Flg. spurvefugler hekker: *Steinskvett*, *sanglerke*, *heipiplerke*, *skjærpiplerke* og *linerle*. Øya er meget artsrik, årlig med 9-12 hekkearter i perioden 1977-99.

Påvirkning/inngrep: Den nordre delen av øya er mye benyttet til friluftsliv.

Andre interesser: Sommerfuglen strandmåler rødlistet (Miljøvernadv., rapp. 4, 1999: 63). Skjellsand med kalkrik flora inngår. Området er ikke sikret til friluftsliv.

Planstatus: På kommuneplankart 2004-2015: "Båndlagt fremtidig vern".

Verneformål: Å beskytte en viktig hekkeholme for sjøflugl.

Merknader: Pga store friluftsinnteresser holdes ca 100 x 100 m (ca 10 daa) nord på holmen utenfor ferdselsforbudet, som omfatter den øvrige 2/3 av øya. *Hele* holmen var på høring som sjøfluglreservat i 1990, men forslaget ble ikke sluttbehandlet. Øya er feilaktig anført som naturreservat på NGO's kart "Horten" (1813 I).

Kilder:

- Båtvik. J.I. ca 1992: (Botanisk notat fra Taralden).
- Fredriksen, Å.S. & Johansen, P.-A. 2004: Sjøflugltelling på hekkeholmer i Østfold-skjærgården 2004 i arbeid med "Oslofjord-verneplanen" og "Ytre Hvaler nasjonalpark". Notat, fylkesmannen i Østfold, Miljøvernadv.14.7.04. 6s.
- Fylkesmannen i Østfold, miljøvernadv.: Primærdata fra tellinger på hekkeholmer i Østfold-skjærgården 1974-2003. Overveiende upubliserte data.
- Hanssen, O.J. 1977: Taralden. Østfold-Ornitologen 4(3-4):10-12.
- Hanssen, O.J. 1983: Verneplanutkast for sjøflugl i Østfold. Manus, fylkesmannen i Østfold, miljøvernadv., 78s.

- Jansson, Siv-Thuva 1994: Sjøfuglregistrering på Østfoldkysten 1993. Fylkesmannen i Østfold, miljøvernavdelingen, rapport nr.9, 1994 :1-20 + 3 vedl.
- Martinsen, O. 2002: Sjøfuglregistreringer på Østfoldkysten 1974-2001. Fylkesmannen i Østfold, miljøvernavdelingen, rapport nr.1, 2002:1-22+vedlegg. Taralden 1977, 83, 89, 93-2001.
- Aagaard, H.M. 1930: Litt om fuglelivet omkring Larkollen i Oslofjord. Norsk Orn. Tidsskr. III (nr.11-12): 224-229 (inkl. data fra Taralden).

Ø3. Taralden, Rygge

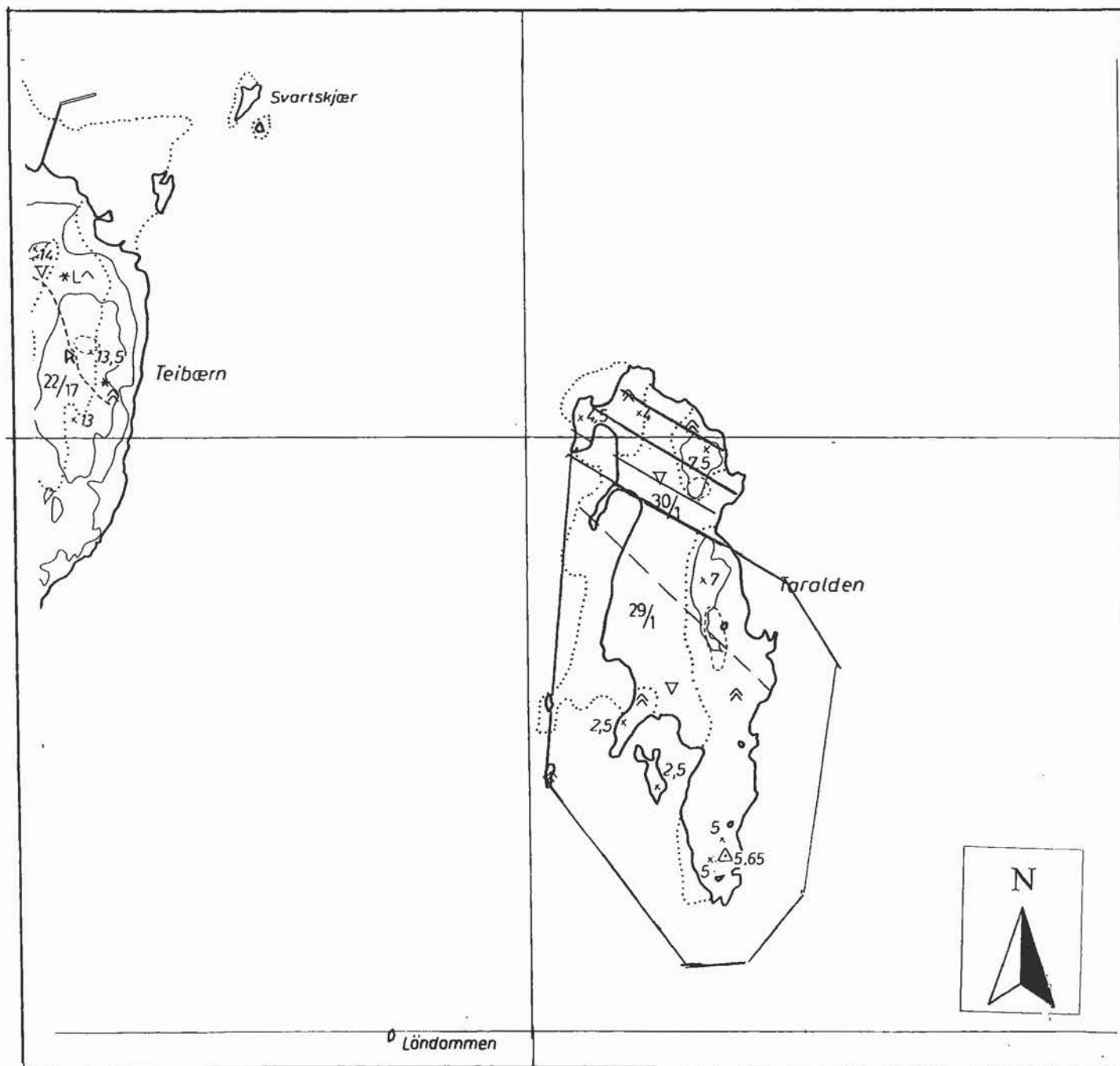
Forslag til fuglefredningsområde (Naturvernloven)

Fylkesmannen i Østfold 29.3.2005

”Oslofjord-verneplanen”: Sjøfuglholmer med ferdselsforbud i hekketiden 15.4.-31.7. (alt. A), eller 15.4.-15.7. (alt. B).

Utsnitt fra økonomisk kart 1:5.000 (1cm = 50m) Store Sletter CN031-4

Område **uten** ferdselsforbud er skravert



Taralden fuglefredningsområde i Rygge kommune, Østfold fylke

Fastsatt ved Kongelig resolusjon av. i medhold av lov av 19. juni 1970 nr. 63 om naturvern § 14 jf. § 9 og § 10 og §§ 21, 22 og 23. Fremmet av Miljøverndepartementet.

§ 1 Avgrensning

Det fredede området berører følgende gnr./bnr.: 29/1 og 30/1 i Rygge kommune. Fuglefredningsområdet dekker et totalareal på ca. 69 daa, herav ca. 26 daa landareal. Grensene for området framgår av vedlagte kart i målestokk 1:5.000, datert Miljøverndepartementet

De nøyaktige grensene skal avmerkes i marka der de går over land.

Knekkpunktene skal koordinatfestes.

Forskriften med kart oppbevares i Rygge kommune, hos Fylkesmannen i Østfold, i Direktoratet for naturforvaltning og i Miljøverndepartementet.

§ 2 Formål

Formålet med fredningen er å sikre et viktig hekkeområde for en rekke sjøfuglarter.

§ 3 Vernebestemmelser

For fredningsområdet gjelder følgende bestemmelser:

1. All vegetasjon som er viktig for livsmiljøet for fuglelivet på land og i sjø, herunder tang og tare, er fredet mot skade og ødeleggelse. Nye plantearter må ikke innføres.
2. Fuglelivet, herunder reirplasser, er fredet mot skade og ødeleggelse. Utsetting av dyr er ikke tillatt.
3. Det må ikke iverksettes tiltak som kan endre de naturgitte produksjonsforhold eller forringe fuglenes livsmiljø, som f.eks. oppføring av bygninger, anlegg og varige eller midlertidige innretninger, etablering av oppdrettsanlegg, hensetting av campingvogner, brakker o.l., opplag av båter, framføring av luftledninger, jordkabler og kloakkledninger, bygging av veier, nyplanting, oppdyrking, drenering og annen form for tørrlegging, uttak, oppfylling og lagring av masse, utføring av kloakk eller andre konsentrerte forurensningstilførsler, henleggelse av avfall, gjødsling, kalking og bruk av kjemiske bekjempingsmidler. Forsøpling er forbudt. Opplistingen er ikke fullstendig.
4. I tiden fra og med 15. april til og med **(alternativ A) 31. eller (alternativ B) 15. juli** er det forbud mot all ferdsel, herunder motorferdsel og lavflyging under 300 m, på land og på sjø i verneområdet. Forbudet gjelder også bruk av motor på modellfly, modellbåt o.l., samt motorsport. Vannsport, herunder bruk av vannskuter, surfebrett, seilbrett, vannski, paraglider o.l. samt dykkeaktivitet, er forbudt i perioden med ferdselsforbud.
5. Direktoratet for naturforvaltning kan av hensyn til verneformålet ved forskrift forby eller regulere ferdselen i hele eller deler av verneområdet.
6. Bruk av fuglefredningsområdet til camping, teltleir eller større arrangementer er forbudt.
7. Bålbrenning og bruk av grill er forbudt.

§ 4 Generelle unntak

Bestemmelsene i § 3 er ikke til hinder for gjennomføring av militær operativ virksomhet og tiltak i politi-, brannvern-, oljevern-, rednings- og oppsynsøyemed, samt gjennomføring av skjøtsels- og forvaltningsoppgaver som er bestemt av forvaltningsmyndigheten.

Bestemmelsene i § 3, nr. 1-3, er ikke til hinder for:

1. Fiske i samsvar med gjeldende lovverk.
2. Sanking av bær og matsopp.
3. Jakt, inkludert jakt på sjøfugl, og fangst i samsvar med gjeldende lovverk.

Bestemmelsene i § 3, nr. 4, er ikke til hinder for:

4. Ferdsel på land ved bruk av landfester i forbindelse med yrkesfiske.
5. Ferdsel med båt i forbindelse med yrkesfiske.

§ 5 Eventuelle unntak etter søknad

Forvaltningsmyndigheten kan gi tillatelse til oppføring av nye anlegg for Kystverket.

§ 6 Generelle dispensasjonsregler

Forvaltningsmyndigheten kan gjøre unntak fra forskriften når formålet med fredningen krever det, samt for vitenskapelige undersøkelser, arbeider av vesentlig samfunnsmessig betydning eller i særlige tilfeller når dette ikke strider mot formålet med fredningen.

§ 7 Forvaltningsmyndighet

Direktoratet for naturforvaltning fastsetter hvem som skal ha forvaltningsmyndighet etter denne forskriften.

§ 8 Ikrafttredelse

Denne forskriften trer i kraft straks.

Lokalitet: Ø-4 Steinene, Rygge

Verneform: Ferdselsforbud i hekketiden, etter viltloven (biotopvern)

Kartblad (1:50.000): Horten 1813 I

Kartreferanse (UTM_{WGS 84}): 32V NL 972 761

Økonomisk kart (1:5.000): Store Sletter CN 031-4

Areal: Totalt 22 daa, herav 3 daa land

Eierforhold (gnr./bnr.): 30/1

Områdebeskrivelse: Steinene ligger ½ km nord for Taralden (se lokalitet Ø-3) og ½ km øst for fastlandet i Rygge, ytterst i Kurefjorden. Holmen ligger eksponert til, men er noe skjermet for sørvesten. Den vesle øya, som bare er ca 75 x 30 m, består i motsetning til de fleste andre viktige hekkeholmer for sjøfugl i Østfold, nesten bare av løsmasser, med mye sand, grus og rullestein, særlig i sør, samt en skjellbanke i nord. En mindre grunne omkranser holmen. Høyeste pkt. er bare noen få m over havnivå.

Ornitologisk beskrivelse: Steinene huser en av ytterst få stabile hekkekolonier med *makrellterne* i Østfold-skjærgården. Tellingene 1994-2004 viser årlig hekking av 36-68 par. Holmen gis derfor høy prioritet. En *hettemåke* koloni tallet 30-120 par i 2000-2002. Vanligvis hekker noen par *fiskemåke* (2-6 par), *ærfugl* (2-5 par) og *tjeld* (1-2 par). Sporadisk, men ikke årvisst hekker enkeltpar med *gråmåke*, *sildemåke* og *svarthak*. *Sandlo* hekket 1995-2001, *rødnebbterne* i 1998 og *dvergterne* 1996-98. Sistnevnte har bare hekket i Norge i Rygge 1992-98 i Søndre Sletter sjøfuglreservat og på Steinene.

Påvirkning/inngrep: Ingen

Andre interesser: Området er ikke sikret til friluftsliv.

Planstatus: Steinene er ikke vist på kommuneplankartet for 2004-2015.

Verneformål: Å beskytte en viktig holme for sjøfugler mot forstyrrelser i hekketiden.

Merknader: Holmen er uten verdi for friluftsliv og gis høy prioritet som hekkeholme.

Kilder:

-Fredriksen, Å.S. & Johansen, P.-A. 1999: Hekkefunn av dvergterne *Sterna albifrons* i Norge. *Natur i Østfold* 18:7-10.

-Fredriksen, Å.S. & Johansen, P.-A. 2004: Sjøfugltelling på hekkeholmer i Østfold-skjærgården 2004 i arbeid med "Oslofjord-verneplanen" og "Ytre Hvaler nasjonalpark". Notat, fylkesmannen i Østfold, Miljøvernadv. 14.7.04. 6s.

-Fylkesmannen i Østfold, miljøvernadv.: Primærdata fra tellinger på hekkeholmer i Østfold-skjærgården 1993-2003. Overveiende upubliserte data.

-Martinsen, Ole 2002: Sjøfuglregistreringer på Østfoldkysten 1974-2001. Fylkesmannen i Østfold, miljøvernadv. delingen, rapport nr.1, 2002:1-22+vedlegg.(Steinene 1994-2001).



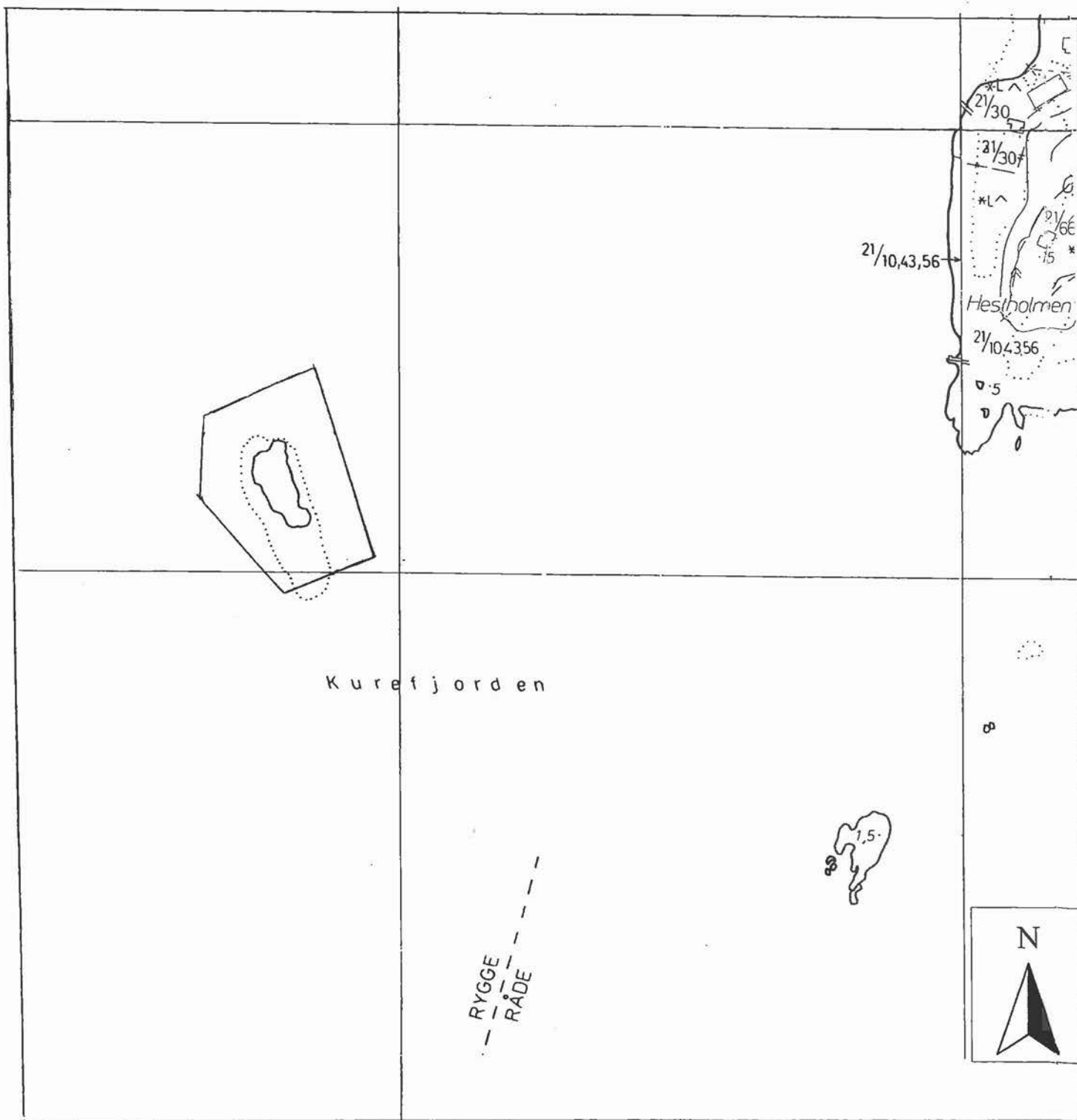
Ø4. Steinene, Rygge

Forslag til biotopvernområde (Viltloven §7.2)

Fylkesmannen i Østfold 29.3.2005

"Oslofjord-verneplanen": Sjøfuglholmer med ferdselsforbud
i hekketiden 15.4.-31.7. (alt. A), eller 15.4.-15.7. (alt. B).

Utsnitt fra økonomisk kart 1:5.000 (1cm = 50m) Store Sletter CN031-4



Ø-4. Forskrift om supplerende vern for sjøfugl i Oslofjorden, delplan Østfold

Steinene biotopvernområde i Rygge kommune, Østfold fylke

Fastsatt ved Kongelig resolusjon av i medhold av lov av 29. mai 1981 nr. 38 om viltet § 7, annet ledd. Fremmet av Miljøverndepartementet.

§ 1 Avgrensning

Det vernede området berører følgende gnr./bnr.: 30/1 i Rygge kommune.

Biotopvernområdet dekker et areal på ca. 22 daa, herav ca. 3 daa landareal. Grensene for området framgår av vedlagte kart i målestokk 1: 5.000, datert Miljøverndepartementet

Forskriften med kart oppbevares i Rygge kommune, hos Fylkesmannen i Østfold, i Direktoratet for naturforvaltning og i Miljøverndepartementet.

§ 2 Formål

Formålet er å beskytte en viktig holme for sjøfugler mot forstyrrelser i hekketiden.

§ 3 Vernebestemmelser

For området gjelder følgende bestemmelse:

All ferdsel til lands og til vanns, herunder motorferdsel og lavflyging under 300 m, er forbudt i tiden

(alternativ A) 15. april til 31. juli

(alternativ B) 15. april til 15. juli

§ 4 Generelle unntak

Bestemmelsen i § 3 er ikke til hinder for:

1. Gjennomføring av militær operativ virksomhet og tiltak i politi-, brannvern-, rednings- og oppsynsøyemed, samt gjennomføring av forvaltningsoppgaver som er bestemt av forvaltningsmyndigheten.
2. Ferdsel ved utøvelse av fiske i samsvar med gjeldende lovverk for manntallsførte yrkesfiskere og registrerte laksefiskere med fast redskap.

§ 5 Generelle dispensasjonsregler

Forvaltningsmyndigheten kan gjøre unntak fra forskriften når formålet krever det, samt for vitenskapelige undersøkelser, for arbeider av vesentlig samfunnsmessig betydning og i spesielle tilfeller, dersom det ikke strider mot formålet med vernet.

§ 6 Forvaltningsmyndighet

Direktoratet for naturforvaltning fastsetter hvem som skal ha forvaltningsmyndighet etter denne forskrift.

§ 7 Ikrafttredelse

Denne forskriften trer i kraft straks.

Lokalitet.: Ø-5 Gåseskjæra, Fredrikstad
Verneform: Fuglefredningsområde, etter naturvernloven
Kartblad (1:50.000): Fredrikstad 1913 III
Kartreferanse (UTM_{WGS 84}): 32V PL 003 637
Økonomisk kart (1:5.000): Garnholmene CO028-1
Areal: Totalt 122 daa, herav 35 daa land
Eierforhold (gnr./bnr.): 105/49

Områdebeskrivelse: Granittholmene Gåseskjæra i Onsøy ligger meget eksponert til ½ km vest for Hankø. Lokaliteten består av en større holme (ca 30 daa) i nord og noen mindre holmer og skjær med trange sund og grunne små våtmarksbukter / laguner. Noen smådammer er temporære og/eller saltvannspåvirket. Høyeste pkt. er 4 moh. Ut fra flybilder å dømme er 10-20 % dekket med vegetasjon (bl.a. strandkål). Tangvoller, skjellsandbanker og tørreng, samt en mindre klåve, smårevner og mye glattskurt svaberg inngår. Holmene er treløse. Lokaliteten er biotopmessig meget variert.

Ornitologisk beskrivelse: Holmene er artsrike, normalt med 8-10 hekkende skjærgårdsarter når kolonier med *makrellterne*, *fiskemåke* og/eller *hettemåke* er etablert, da også vadefuglene *rødstilk*, *sandlo* og *steinvender* kan hekke. Maks. antall par for koloni-hekkende arter 1983-93 var: *Fiskemåke* 250, *hettemåke* 50 og *makrellterne* 20 par. *Rødnebbterne* hekket 1989 (10 par). Enkelte år fantes også en *gråmåke*koloni (maks. antall par 357). *Svartbak*, *gråmåke*, *tjeld* og *knoppsvane* hekker i lite antall. *Ærfugl* hadde 15 reir i 2004. Notert i hekketiden er også *siland*, *gravand*, *sildemåke*, *vipe* og *skjærpiplerke*. *Steinvender* er ”direkte truet” i Oslofjorden, med ytterst få gjenværende hekkeplasser. Gåseskjæra var frem til slutten på 1990-tallet hekkeplass for arten (jf. Sterna 10:276; Natur i Østfold 3:40;) og er fortsatt en potensiell lokalitet. I senere år har antall hekkende par fugler på holmene vært lavt. Ferdsel og mink anses som viktige årsaker til dette, for eksempel i 2004. Lokaliteten har biotopmessig et stort potensiale for en rekke typiske skjærgårdsarter. Som en kuriositet kan nevnes *ffellmyrløper* (1884) og *snøugle* (1901), begge skutt. Vånd er notert.

Påvirkning/inngrep: En fyrlykt finnes helt sør på Søndre Gåseskjær. Særlig den største holmen benyttes til friluftsliv.

Andre interesser: Området er ikke sikret til friluftsliv.

Planstatus: På kommuneplankart 2002-2015: LNF-område med store verdier for friluftslivet.

Verneformål: Å beskytte en viktig hekkeholme for sjøfugl.

Merknader: Lokaliteten anses etter 2000 å ha middels høy prioritet for sjøfugl. Botaniske opplysninger foreligger (Østfold-Natur 11:29).

Kilder:

- Fredriksen, Å.S. & Johansen, P.-A. 2004: Sjøfugltelling på hekkeholmer i Østfold-skjærgården 2004 i arbeid med "Oslofjord-verneplanen" og "Ytre Hvaler nasjonalpark". Notat, fylkesmannen i Østfold, Miljøvernnavd.14.7.04. 6s.
- Fylkesmannen i Østfold, miljøvernnavd.: Primærdata fra tellinger på hekkeholmer i Østfold-skjærgården 1974-2004. Overveiende upubliserte data.
- Hanssen, O.J. 1983: Verneplanutkast for sjøfugl i Østfold. Manus, fylkesmannen i Østfold, miljøvernnavd., 78s.
- Jansson, Siv-Thuva 1994: Sjøfuglregistrering på Østfoldkysten 1993. Fylkesmannen i Østfold, miljøvernnavdelingen, rapport nr.9, 1994 :1-20 + 3 vedl.

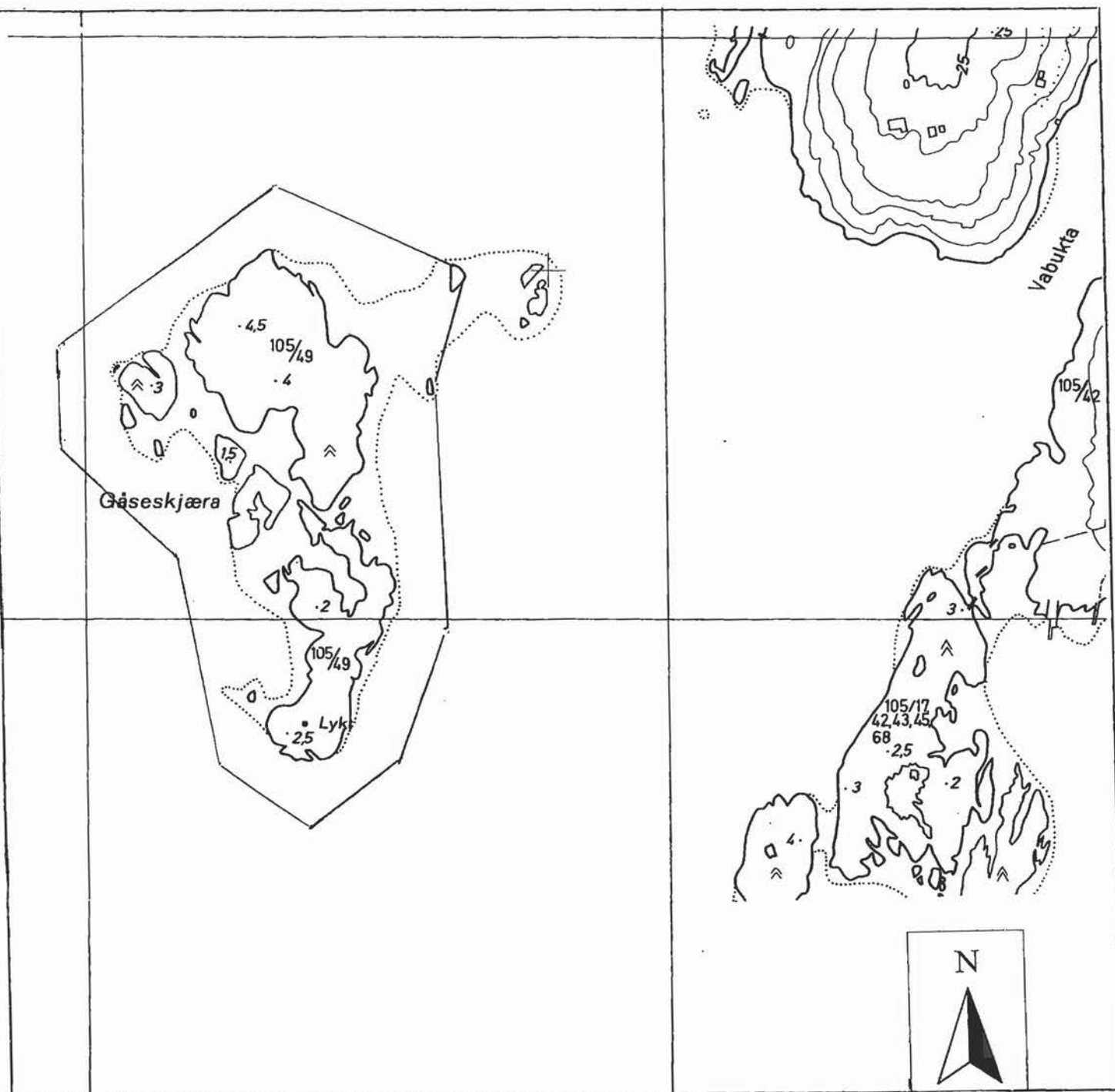
Ø5. Gåseskjæra, Fredrikstad

Forslag til fuglefredningsområde (Naturvernloven)

Fylkesmannen i Østfold 29.3.2005

"Oslofjord-verneplanen": Sjøfuglholmer med ferdselsforbud
i hekketiden 15.4.-31.7. (alt. A), eller 15.4.-15.7. (alt. B).

Utsnitt fra økonomisk kart 1:5.000 (1cm = 50m) Garnholmene CO028-1



Gåseskjæra fuglefredningsområde i Fredrikstad kommune, Østfold fylke

Fastsatt ved Kongelig resolusjon av. i medhold av lov av 19. juni 1970 nr. 63 om naturvern § 14 jf. § 9 og § 10 og §§ 21, 22 og 23. Fremmet av Miljøverndepartementet.

§ 1 Avgrensning

Det fredede området berører følgende gnr./bnr.: 105/49 i Fredrikstad kommune. Fuglefredningsområdet dekker et totalareal på ca. 122 daa, herav ca. 35 daa landareal. Grensene for området framgår av vedlagte kart i målestokk 1:5.000, datert Miljøverndepartementet
Knekkpunktene skal koordinatfestes
Forskriften med kart oppbevares i Fredrikstad kommune, hos Fylkesmannen i Østfold, i Direktoratet for naturforvaltning og i Miljøverndepartementet.

§ 2 Formål

Formålet med fredningen er å sikre et viktig hekkeområde for en rekke, dels sjeldne, sjøfuglarter.

§ 3 Vernebestemmelser

For fredningsområdet gjelder følgende bestemmelser:

1. All vegetasjon som er viktig for livsmiljøet for fuglelivet på land og i vann (herunder tang og tare) som er viktig for fuglenes livsmiljø, er fredet mot skade og ødeleggelse. Nye plantearter må ikke innføres.
2. Fuglelivet, herunder reirplasser, er fredet mot skade og ødeleggelse. Utsetting av dyr er ikke tillatt.
3. Det må ikke iverksettes tiltak som kan endre de naturgitte produksjonsforhold eller forringe fuglenes livsmiljø, som f.eks. oppføring av bygninger, anlegg og varige eller midlertidige innretninger, etablering av oppdrettsanlegg, hensetting av campingvogner, brakker o.l., opplag av båter, framføring av luftledninger, jordkabler og kloakkledninger, bygging av veier, nyplanting, oppdyrking, drenering og annen form for tørrlegging, uttak, oppfylling og lagring av masse, utføring av kloakk eller andre konsentrerte forurensningstilførsler, henleggelse av avfall, gjødsling, kalking og bruk av kjemiske bekjempingsmidler. Forsøpling er forbudt. Opplistingen er ikke fullstendig.
4. I tiden fra og med 15. april til og med **(alternativ A) 31. eller (alternativ B) 15. juli** er det forbud mot all ferdsel, herunder motorferdsel og lavflyging under 300 m, på land og på sjø i verneområdet. Forbudet gjelder også bruk av motor på modellfly, modellbåt o.l., samt motorsport. Vannsport, herunder bruk av vannskuter, surfebrett, seilbrett, vannski, paraglider o.l. samt dykkeaktivitet, er forbudt i perioden med ferdselsforbud.
5. Direktoratet for naturforvaltning kan av hensyn til verneformålet ved forskrift forby eller regulere ferdselen i hele eller deler av verneområdet.
6. Bruk av fuglefredningsområdet til camping, teltleir eller større arrangementer er forbudt.
7. Bålbrenning er forbudt.

§ 4 Generelle unntak

Bestemmelsene i § 3 er ikke til hinder for

1. Gjennomføring av militær operativ virksomhet og tiltak i politi-, brannvern-, oljevern-, rednings- og oppsynsøyemed, samt gjennomføring av skjøtsels- og forvaltningsoppgaver som er bestemt av forvaltningsmyndigheten.
2. Drift og vedlikehold av Kystverkets fyrlykt og ferdsel i forbindelse med dette.

Bestemmelsene i § 3, nr. 1-3, er ikke til hinder for:

3. Fiske i samsvar med gjeldende lovverk.
4. Jakt, inkludert jakt på sjøfugl, og fangst i samsvar med gjeldende lovverk.

Bestemmelsene i § 3, nr. 4, er ikke til hinder for:

5. Ferdsl på land ved bruk av landfester i forbindelse med yrkesfiske.
6. Ferdsl med båt i forbindelse med yrkesfiske.

§ 5 Eventuelle unntak etter søknad

Forvaltningsmyndigheten kan gi tillatelse til oppføring av nye anlegg for Kystverket.

§ 6 Generelle dispensasjonsregler

Forvaltningsmyndigheten kan gjøre unntak fra forskriften når formålet med fredningen krever det, samt for vitenskapelige undersøkelser, arbeider av vesentlig samfunnsmessig betydning eller i særlige tilfeller når dette ikke strider mot formålet med fredningen.

§ 7 Forvaltningsmyndighet

Direktoratet for naturforvaltning fastsetter hvem som skal ha forvaltningsmyndighet etter denne forskriften.

§ 8 Ikrafttredelse

Denne forskriften trer i kraft straks.

Lokalitet: Ø-6 Vestre Flateskjæra, Fredrikstad
Verneform: Fuglefredningsområde, etter naturvernloven
Kartblad (1:50.000): Fredrikstad 1913 III
Kartreferanse (UTM_{WGS 84}): 32V PL 033 593
Økonomisk kart (1:5.000): Strømtangen CO 027-2
Areal: Totalt 238 daa, herav 97 daa land
Eierforhold (gnr./bnr.): 62/133

Områdebeskrivelse: Flateskjæra ligger ca 1½ km sørvest for Foten og Dragesundet, eksponert til, helt sør i Onsøy. Den største øya er nokså flat med høyeste pkt. 8 moh. Holmene er orientert sørvest-nordøst. Den største er ca 650 x 125 m (ca 80 daa). Granittsvaberg og noen kløfter med løsmasser inngår. Midt på den største holmen finnes en liten "lagune" med fine skjellbanker. Floraen er stedvis rik. Særlig på nordre del inngår einer, noe buskskog (osp, vier, litt gran, krossved, bjørk, nyperoser) og røsslynghei, samt tørreng. Flateskjæra har mer vegetasjon enn Grindskjæra (se neste lokalitet) 1 km lenger sørøst.

Ornitologisk beskrivelse: Tallrike hekkearter er *fiskemåke* og *gråmåke*, i langt mindre antall *makrellterne*, *sildemåke*, *tjeld* og *ærflugl*. Sporadisk hekker *knoppsvane*, *gravand* og *hettemåke*. Flateskjær har i mange år vært hekkeplass for *steinvender*, en direkte truet art i Oslofjorden, med et reir senest i 2003. Holmen er fra gammelt også hekkested for *sandlo* (*Sterna 10:276*) og *rødstilk*, hver med et par i 2004. *Dverglo* hekket i eldre tid, en art som nå er forsvunnet som rugefugl i skjærgården. Av spurvefugler hekker *skjærpiplerke*, *heipiplerke*, *steinskvett*, *linerle*, *møller* og *tornirisk*. Lokaliteten er relativt stor og variert, med et betydelig potensiale for sjøfugl og sjeldne vadere i skjærgården (*steinvender*, *sandlo*, *rødstilk*).

Påvirkning/inngrep: På Flateskjæra er det før tatt ut litt skjellsand i nord. Rester etter gammelt lite granittbrudd. Flateskjæra med Tatersund (mellom Østre og Vestre Flatskjær) er mye brukt av småbåtfolk. Liten brygge og utedo på Vestre Flatskjær.

Andre interesser: Området er sikret til friluftsliv. Eies av Oslofjordens Friluftsråd. Flateskjæra har store friluftsinnteresser, derfor er den største øya, Østre Flateskjær, holdt utenfor. Det foreligger en del botaniske opplysninger fra Vestre Flateskjær (Østfold-Natur 11:29; Fr.stad Blad 27.7.1990 s.32). Rødlistearter: Piggbeermose (eldre funn), dverggylden (1953), smalsøte (1979) og blåvinget gresshoppe. Sportegn etter vånd.

Planstatus: På kommuneplankart 2002-2015: Sikret for friluftsmål.

Verneformål: Å beskytte en viktig hekkeholme for sjøfugl.

Merknader: Et kompromis i forhold til friluftsinnteressene er å holde den helt nordre del av Vestre Flateskjær utenfor området med ferdselsforbud, med grense over høydedraget noe lenger sør. Lokaliteten gis høy prioritet for sjøfugl.

Kilder:

- Cumming, L & Hardeng, G.. (red.) 1995: J. A. Thomes ornitologiske notater fra Østfold 1870-1910. Fylkesmannen i Østfold, miljøvernavdelingen, rapp.1, 1995. 311s. ("Fladeskjær" s.306, med 8 henvisninger til obs. i rapporten).
- Fredriksen, Å.S. & Johansen, P.-A. 2004: Sjøfugltelling på hekkeholmer i Østfold-skjærgården 2004 i arbeid med "Oslofjord-verneplanen" og "Ytre Hvaler nasjonalpark". Notat, fylkesmannen i Østfold, Miljøvernabd.14.7.04. 6s.
- Jansson, Siv-Thuva 1994: Sjøfuglregistrering på Østfoldkysten 1993. Fylkesmannen i Østfold, miljøvernavdelingen, rapport nr.9, 1994 :1-20 + 3 vedl.

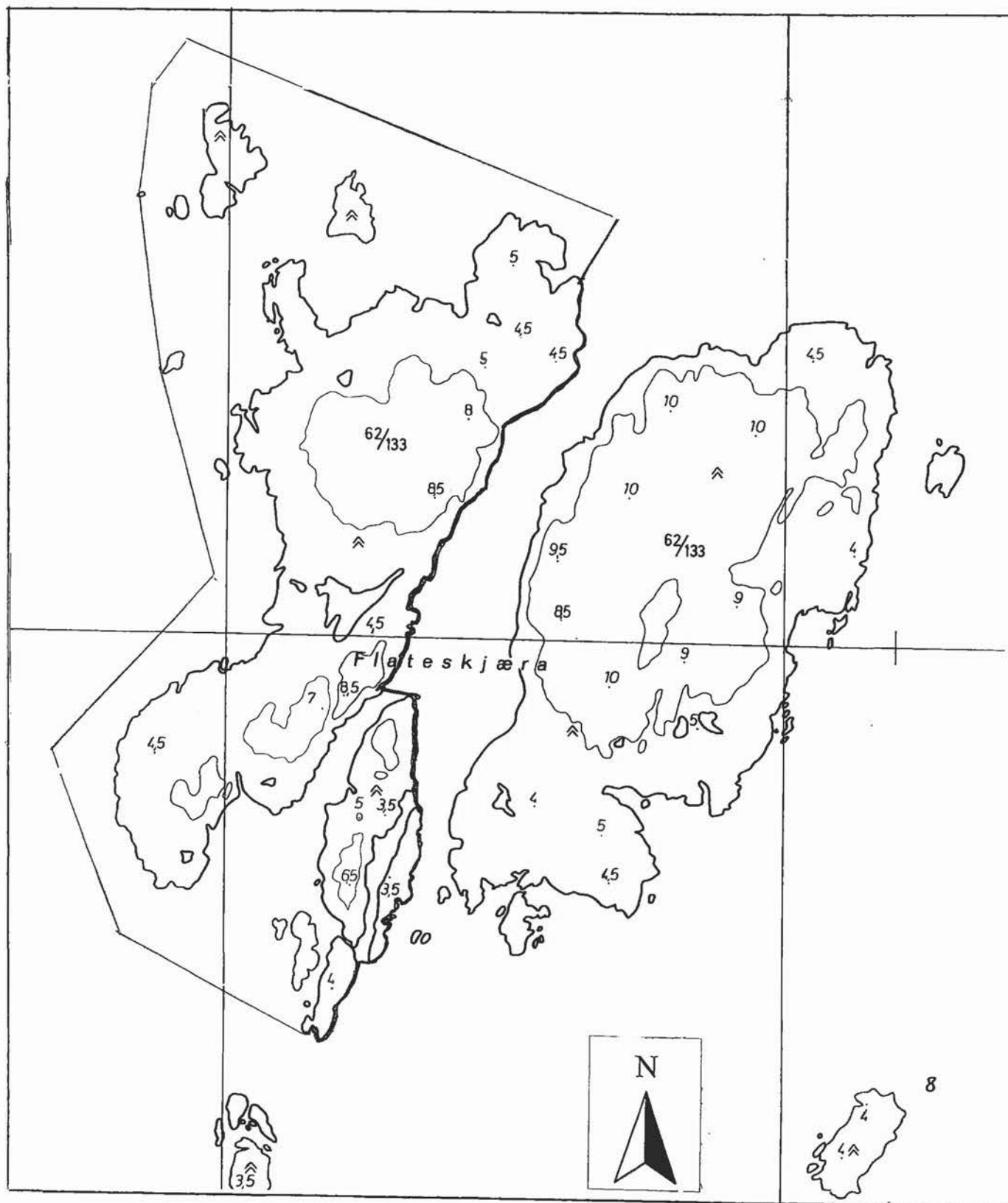
Ø6. Vestre Flateskjæra, Fredrikstad

Forslag til fuglefredningsområde (Naturvernloven)

Fylkesmannen i Østfold 29.3.2005

"Oslofjord-verneplanen": Sjøfuglholmer med ferdselsforbud
i hekketiden 15.4.-31.7. (alt. A), eller 15.4.-15.7. (alt. B).

Utsnitt fra økonomisk kart 1:5.000 (1cm = 50m) Strømtangen CO027-2



Vestre Flateskjæra fuglefredningsområde i Fredrikstad kommune, Østfold fylke

Fastsatt ved Kongelig resolusjon av. i medhold av lov av 19. juni 1970 nr. 63 om naturvern § 14 jf. § 9 og § 10 og §§ 21, 22 og 23. Fremmet av Miljøverndepartementet.

§ 1 Avgrensning

Det fredede området berører følgende gnr./bnr.: 62/133 i Fredrikstad kommune. Fuglefredningsområdet dekker et totalareal på ca. 238 daa, herav ca. 97daa landareal. Grensene for området framgår av vedlagte kart i målestokk 1:5.000, datert Miljøverndepartementet
Knekkpunktene skal koordinatfestes.
Forskriften med kart oppbevares i Fredrikstad kommune, hos Fylkesmannen i Østfold, i Direktoratet for naturforvaltning og i Miljøverndepartementet.

§ 2 Formål

Formålet med fredningen er å sikre et viktig hekkeområde for en rekke, dels sjeldne, sjøfuglarter.

§ 3 Vernebestemmelser

For fredningsområdet gjelder følgende bestemmelser:

1. All vegetasjon som er viktig for livsmiljøet for fuglelivet på land og i sjø, herunder tang og tare, er fredet mot skade og ødeleggelse.
Nye plantearter må ikke innføres.
2. Fuglelivet, herunder reirplasser, er fredet mot skade og ødeleggelse.
Utsetting av dyr er ikke tillatt.
3. Det må ikke iverksettes tiltak som kan endre de naturgitte produksjonsforhold eller forringe fuglenes livsmiljø, som f.eks. oppføring av bygninger, anlegg og varige eller midlertidige innretninger, etablering av oppdrettsanlegg, hensetting av campingvogner, brakker o.l., opplag av båter, framføring av luftledninger, jordkabler og kloakkledninger, bygging av veier, nyplanting, oppdyrking, drenering og annen form for tørrlegging, uttak, oppfylling og lagring av masse, utføring av kloakk eller andre konsentrerte forurensningstilførsler, henleggelse av avfall, gjødsling, kalking og bruk av kjemiske bekjempingsmidler. Forsøpling er forbudt. Opplistingen er ikke fullstendig.
4. I tiden fra og med 15. april til og med **(alternativ A) 31. eller (alternativ B) 15. juli** er det forbud mot all ferdsel, herunder motorferdsel og lavflyging under 300 m, på land og på sjø i verneområdet. Forbudet omfatter også fortøyning av båter langs grensen i strandlinjen øst på Vestre Flateskjær og langs østsiden av holmer i sørøst. Forbudet gjelder også bruk av motor på modellfly, modellbåt o.l., samt motorsport. Vannsport, herunder bruk av vannskuter, surfebrett, seilbrett, vannski, paraglider o.l. samt dykkeaktivitet, er forbudt i perioden med ferdselsforbud.
5. Direktoratet for naturforvaltning kan av hensyn til verneformålet ved forskrift forby eller regulere ferdselen i hele eller deler av verneområdet.
6. Bruk av fuglefredningsområdet til teltleir eller andre større arrangementer er forbudt.
7. Bålbrenning er forbudt.

§ 4 Generelle unntak

Bestemmelsene i § 3 er ikke til hinder for gjennomføring av militær operativ virksomhet og tiltak i politi-, brannvern-, oljevern-, rednings- og oppsynsøyemed,

samt gjennomføring av skjøtsels- og forvaltningsoppgaver som er bestemt av forvaltningsmyndigheten.

Bestemmelsene i § 3, nr. 1-3, er ikke til hinder for:

1. Fiske i samsvar med gjeldende lovverk.
2. Sanking av bær og matsopp.
3. Jakt, inkludert jakt på sjøfugl, og fangst i samsvar med gjeldende lovverk.
4. Vedlikehold av anlegg som er i bruk på fredningstidspunktet.

Bestemmelsene i § 3, nr. 4, er ikke til hinder for:

5. Ferdsel på land ved bruk av landfester i forbindelse med yrkesfiske.
6. Ferdsel med båt i forbindelse med yrkesfiske.

§ 5 Eventuelle unntak etter søknad

Forvaltningsmyndigheten kan gi tillatelse til oppføring av nye anlegg for Kystverket.

§ 6 Generelle dispensasjonsregler

Forvaltningsmyndigheten kan gjøre unntak fra forskriften når formålet med fredningen krever det, samt for vitenskapelige undersøkelser, arbeider av vesentlig samfunnsmessig betydning eller i særlige tilfeller når dette ikke strider mot formålet med fredningen.

§ 7 Forvaltningsmyndighet

Direktoratet for naturforvaltning fastsetter hvem som skal ha forvaltningsmyndighet etter denne forskriften.

§ 8 Ikrafttredelse

Denne forskriften trer i kraft straks.

Lokalitet: Ø-7 Grindskjær, Fredrikstad
Verneform: Fuglefredningsområde, etter naturvernloven
Kartblad (1:50.000): Fredrikstad 1913 III
Kartreferanse (UTM_{WGS 84}): 32V PL 040 584
Økonomisk kart (1:5.000): Stømtangen CO 027-2
Areal: Totalt 108 daa, herav 54 daa land
Eierforhold (gnr./bnr.): 62/133

Områdebeskrivelse: Granittholmen Grindskjær ligger eksponert til ½ km vest for Strømtangen fyr helt sør i Onsøy. Holmen er nokså flat med høyeste pkt. 5 moh. Grindskjæret er ca 150 x 350 m, har flere mer beskyttede småbukter/poller og "lagune" med skjellsand og tangvoller, som delvis tørlegges ved lavvann. En liten dam. Holmen er vegetasjonsfattig med mye svaberg. Noen småkløfter har løsmasser og noe mer vegetasjon.

Ornitologisk beskrivelse: Dette er normalt en meget fin terne- og vadefuglholme, tidligere kanskje den beste fugleholmen langs Onsøylandet. Mink og ferdsl i hekkesesongen har bidratt til reduksjoner i antall hekkende par. Lokaliteten er variert og har et stort potensiale. Grindskjæret er fortsatt artsrik, med reirfunn av flg. 8 arter 5.6.2004, men i små antall: *Makrellterne*, *rødnebbterne* (3 reir), *fiskemåke*, *sildemåke*, *gråmåke*, *ærfugl*, *tjeld* og *sandlo* (2 reir); sistnevnte hekker nå meget fåtallig i skjærgården. *Steinvender*par ble notert i 2002-03, med 2 par i 2001 (Natur i Østfold 21:65). Arten er akutt truet i Oslofjorden og er notert herfra i hekketiden gjennom flere årtier (Haftorn 1971:235; Natur i Østfold 18:149). Andre hekkearter før er *svarbak*, *rødstilk* og *gravand*, til sammen 12 sjøfuglarter, foruten *skjærpiplerke* (2004).

Påvirkning/inngrep: Friluftsliv, men området er ikke formelt sikret til friluftsliv.

Andre interesser: Holmen er nokså lett tilgjengelig med båt, så den er sårbar for forstyrrelser i hekketiden. Grindskjær er imidlertid mindre hyppig besøkt enn Flateskjæra (se foregående lokalitet) 1 km lenger nordvest.

Planstatus: På kommuneplankart 2002-2015: LNF-område med store verdier for friluftslivet.

Verneformål: Å beskytte en viktig hekkeholme for sjøfugl.

Merknader: Lokaliteten gis høy prioritet for sjøfugl.

Kilder:

- Fredriksen, Å.S. & Johansen, P.-A. 2004: Sjøfugltelling på hekkeholmer i Østfold-skjærgården 2004 i arbeid med "Oslofjord-verneplanen" og "Ytre Hvaler nasjonalpark". Notat, fylkesmannen i Østfold, Miljøvernavd.14.7.04. 6s.
- Fylkesmannen i Østfold, miljøvernavd.: Primærdata fra tellinger på hekkeholmer i Østfold-skjærgården 1974-2003. Overveiende upubliserte data.
- Jansson, Siv-Thuva 1994: Sjøfuglregistrering på Østfoldkysten 1993. Fylkesmannen i Østfold, miljøvernavdelingen, rapport nr.9, 1994 :1-20 + 3 vedl.

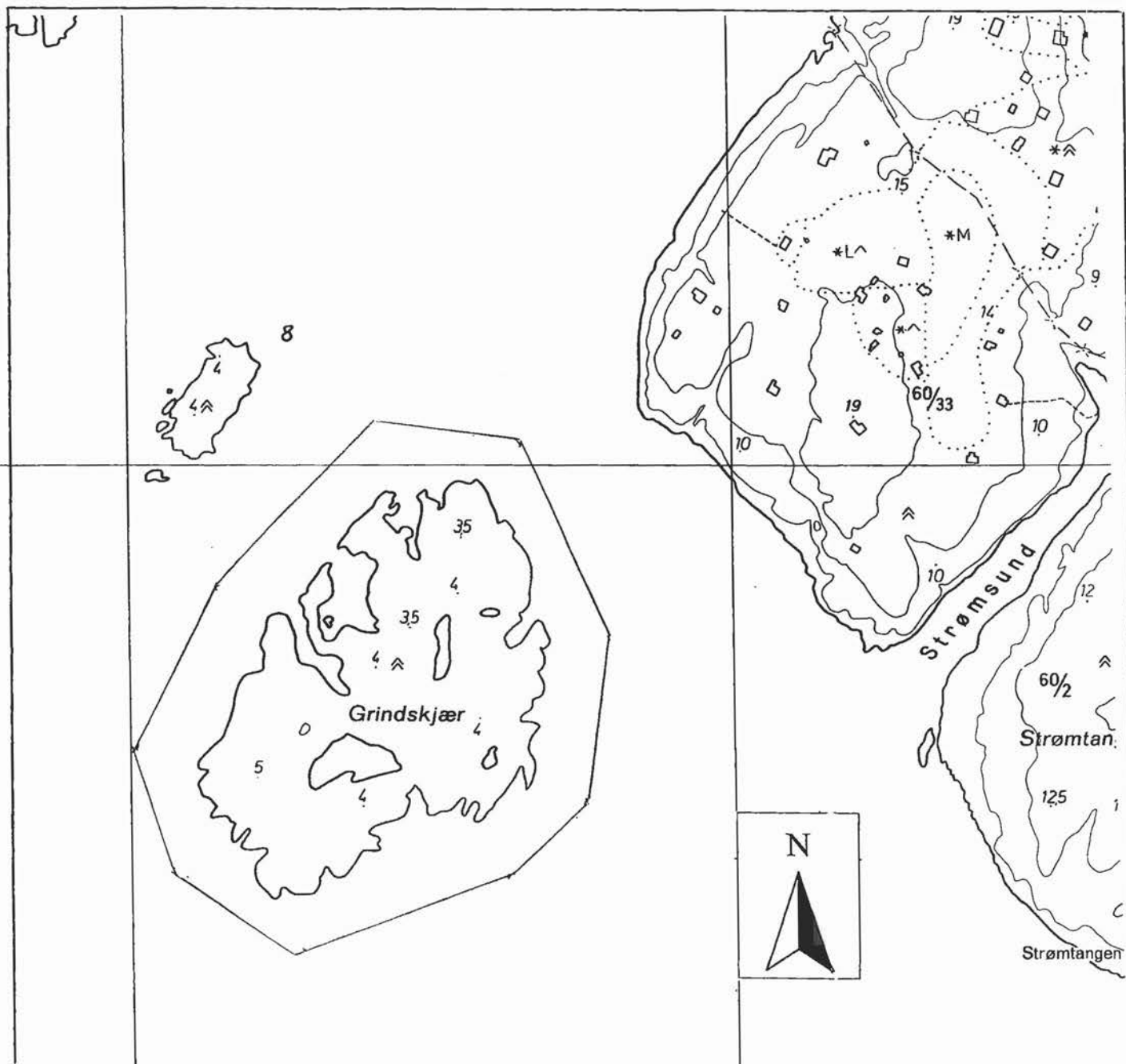
Ø7. Grindskjær, Fredrikstad

Forslag til fuglefredningsområde (Naturvernloven)

Fylkesmannen i Østfold 29.3.2005

"Oslofjord-verneplanen": Sjøfuglholmer med ferdselsforbud
i hekketiden 15.4.-31.7. (alt. A), eller 15.4.-15.7. (alt. B).

Utsnitt fra økonomisk kart 1:5.000 (1cm = 50m) Stømtangen CO027-2



Grindskjær fuglefredningsområde i Fredrikstad kommune, Østfold fylke

Fastsatt ved Kongelig resolusjon av. i medhold av lov av 19. juni 1970 nr. 63 om naturvern § 14 jf. § 9 og § 10 og §§ 21, 22 og 23. Fremmet av Miljøverndepartementet.

§ 1 Avgrensning

Det fredede området berører følgende gnr./bnr.: 62/133 i Fredrikstad kommune. Fuglefredningsområdet dekker et totalareal på ca. 108 daa, herav ca. 54 daa landareal. Grensene for området framgår av vedlagte kart i målestokk 1:5.000, datert Miljøverndepartementet

Knekkpunktene skal koordinatfestes.

Forskriften med kart oppbevares i Fredrikstad kommune, hos Fylkesmannen i Østfold, i Direktoratet for naturforvaltning og i Miljøverndepartementet.

§ 2 Formål

Formålet med fredningen er å sikre et viktig hekkeområde for en rekke, dels sjeldne, sjøfuglarter.

§ 3 Vernebestemmelser

For fredningsområdet gjelder følgende bestemmelser:

1. All vegetasjon som er viktig for livsmiljøet for fuglelivet på land og i sjø, herunder tang og tare, er fredet mot skade og ødeleggelse. Nye plantearter må ikke innføres.
2. Fuglelivet, herunder reirplasser, er fredet mot skade og ødeleggelse. Utsetting av dyr er ikke tillatt.
3. Det må ikke iverksettes tiltak som kan endre de naturgitte produksjonsforhold eller forringe fuglenes livsmiljø, som f.eks. oppføring av bygninger, anlegg og varige eller midlertidige innretninger, etablering av oppdrettsanlegg, hensetting av campingvogner, brakker o.l., opplag av båter, framføring av luftledninger, jordkabler og kloakkledninger, bygging av veier, nyplanting, oppdyrking, drenering og annen form for tørrlegging, uttak, oppfylling og lagring av masse, utføring av kloakk eller andre konsentrerte forurensningstilførsler, henleggelse av avfall, gjødsling, kalking og bruk av kjemiske bekjempingsmidler. Forsøpling er forbudt. Opplistingen er ikke fullstendig.
4. I tiden fra og med 15. april til og med **(alternativ A) 31. eller (alternativ B) 15. juli** er det forbud mot all ferdsel, herunder motorferdsel og lavflyging under 300 m, på land og på sjø i verneområdet. Forbudet gjelder også bruk av motor på modellfly, modellbåt o.l., samt motorsport. Vannsport, herunder bruk av vannskuter, surfbrett, seilbrett, vannski, paraglider o.l. samt dykkeaktivitet, er forbudt i perioden med ferdselsforbud.
5. Direktoratet for naturforvaltning kan av hensyn til verneformålet ved forskrift forby eller regulere ferdselen i hele eller deler av verneområdet.
6. Bruk av fuglefredningsområdet til teltleir eller andre større arrangement er forbudt.
7. Bålbrenning er forbudt.

§ 4 Generelle unntak

Bestemmelsene i § 3 er ikke til hinder for gjennomføring av militær operativ virksomhet og tiltak i politi-, brannvern-, oljevern-, rednings- og oppsynsøyemed, samt gjennomføring av skjøtsels- og forvaltningsoppgaver som er bestemt av forvaltningsmyndigheten.

Bestemmelsene i § 3, nr. 1-3, er ikke til hinder for:

1. Fiske i samsvar med gjeldende lovverk.
2. Jakt, inkludert jakt på sjøfugl, og fangst i samsvar med gjeldende lovverk.

Bestemmelsene i § 3, nr. 4, er ikke til hinder for:

3. Ferdsel på land ved bruk av landfester i forbindelse med yrkesfiske.
4. Ferdsel med båt i forbindelse med yrkesfiske.

§ 5 Eventuelle unntak etter søknad

Forvaltningsmyndigheten kan gi tillatelse til oppføring av nye anlegg for Kystverket.

§ 6 Generelle dispensasjonsregler

Forvaltningsmyndigheten kan gjøre unntak fra forskriften når formålet med fredningen krever det, samt for vitenskapelige undersøkelser, arbeider av vesentlig samfunnsmessig betydning eller i særlige tilfeller når dette ikke strider mot formålet med fredningen.

§ 7 Forvaltningsmyndighet

Direktoratet for naturforvaltning fastsetter hvem som skal ha forvaltningsmyndighet etter denne forskriften.

§ 8 Ikrafttredelse

Denne forskriften trer i kraft straks.

Lokalitet: Ø-8 Nordre Fugleskjær, Fredrikstad
Verneform: Ferdselsforbud i hekketiden, etter viltloven (biotopvern)
Kartblad (1:50.000): Fredrikstad 1913 III
Kartreferanse (UTM_{WGS 84}): 32V PL 136 547
Økonomisk kart (1:5.000): Ingerholmen CQ 026-1
Areal: Totalt 100 daa, herav 41 daa land
Eierforhold (gnr./bnr.): 687/1

Områdebeskrivelse: Fugleskjær ligger nord for Løperen ved innseilingsleden til Fredrikstad, helt sørvest i kommunen, et par km sør for Øra naturreservat. Holmen er ca 250 x 150 m, og relativt flat med høyeste pkt. 8 moh. En grunn smal nordvendt, og mer beskyttet bukt skjærer seg inn i holmen. Noen småskjær. En liten sandstrand helt sør med liten grunn bukt. Berggrunnen (granitt) er preget av strukturer nord-sør, noen klåver med løsmasser og mer vegetasjon (osp, einer, rogn, bjørk). Fine rundsva, skuringsmerker m.v. Ut fra flybilde anslås ca 40 % vegetasjonsdekning på holmen, ellers fjell i dagen.

Ornitologisk beskrivelse: Nordre Fugleskjær er en viktig hekkeholme, særlig for *makrellterne* og *sildemåke*. Maks.tall siste 10 år er 82 par (2002-04: 21-58 reir) *makrellterne* og 100 par *sildemåke* (2002-04: 46-82 reir). *Fiskemåke* og *gråmåke* hekker med maks.tall siste 10 år hhv. på 60 par (20 reir 2004) og 31 par (29 reir 2004). Holmen er en stabil hekkelokalitet for de 4 artene nevnt over, bare med unntaksvise fravær av en enkeltart. Flg. hekker i lite antall og ikke årvisst: *Svartbak* (0-4 par), *ærfugl* (0-6), *grågås* og *tjeld* (0-2 par). En mindre *hettemåke*koloni på vel 20 par etablerte seg i 2002-2003, men var vekk i 2004. Sporadisk forekommer *rødnebbterne* (hekket 1997), *grågås* (2003), *kanadagås* (hekket 2004), *gravand* og *siland*. Hekkende spurvefugl: *Steinskvett*, *grønnfink*, *tornsanger*, *tornirisk*, *møller* og *linerle*.

Påvirkning/inngrep: Ingen

Andre interesser: Området er ikke sikret til friluftsliv.

Planstatus: På kommuneplankart 2002-2015: LNF-område med store verdier for friluftslivet.

Verneformål: Å beskytte en viktig holme for sjøfugler mot forstyrrelser i hekketiden.

Merknader: Lokaliteten gis høy prioritet for sjøfugl.

Kilder:

- Fredriksen, Å.S. & Johansen, P.-A. 2004: Sjøfugltelling på hekkeholmer i Østfold-skjærgården 2004 i arbeid med "Oslofjord-verneplanen" og "Ytre Hvaler nasjonalpark". Notat, fylkesmannen i Østfold, Miljøvernnavd.14.7.04. 6s.
- Fylkesmannen i Østfold, miljøvernnavd.: Primærdata fra tellinger på hekkeholmer i Østfold-skjærgården 1974-2003. Upubliserte data 2002-2003.
- Martinsen, Ole 2002: Sjøfuglregistreringer på Østfoldkysten 1974-2001. Fylkesmannen i Østfold, miljøvernnavdelingen, rapport nr.1, 2002:1-22+vedlegg. (Fugleskjæra 1983-2001).
- Jansson, Siv-Thuva 1994: Sjøfuglregistrering på Østfoldkysten 1993. Fylkesmannen i Østfold, miljøvernnavdelingen, rapport nr.9, 1994 :1-20 + 3 vedl. (N.Fugleskjær 1993).

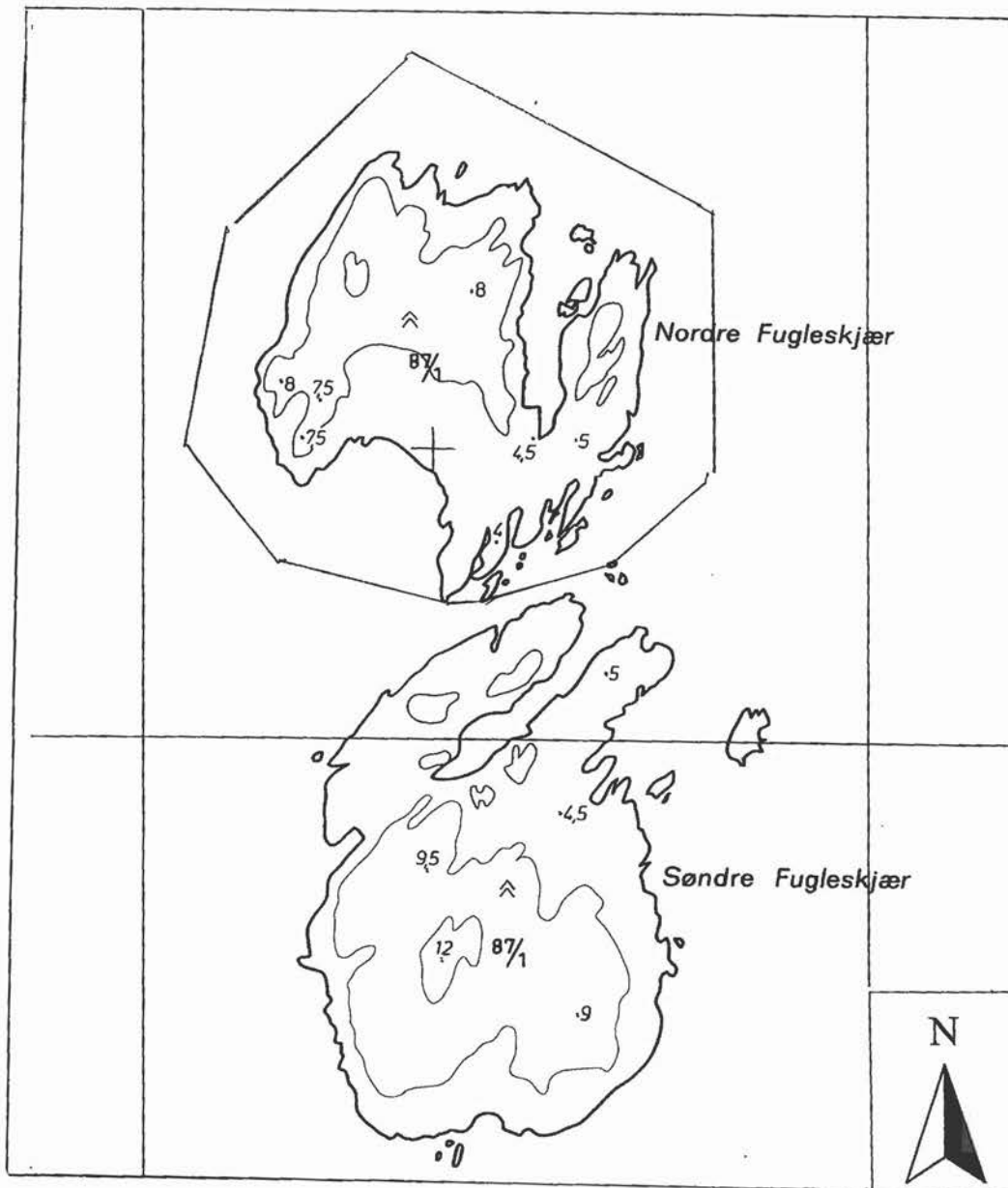
Ø8. Nordre Fugleskjær, Fredrikstad

Forslag til biotopvernområde (Viltloven §7.2)

Fylkesmannen i Østfold 29.3.2005

"Oslofjord-verneplanen": Sjøfuglholmer med ferdselsforbud
i hekketiden 15.4.-31.7. (alt. A), eller 15.4.-15.7. (alt. B).

Utsnitt fra økonomisk kart 1:5.000 (1cm = 50m) Ingerholmen CQ026-1



Ø-8. Forskrift om supplerende vern for sjøfugl i Oslofjorden, delplan Østfold

Nordre Fugleskjær biotopvernområde i Fredrikstad kommune, Østfold fylke

Fastsatt ved Kongelig resolusjon av i medhold av lov av 29. mai 1981 nr. 38 om viltet § 7, annet ledd. Fremmet av Miljøverndepartementet.

§ 1 Avgrensning

Det vernede området berører følgende gnr./bnr.: 687/1 i Fredrikstad kommune.

Biotopvernområdet dekker et areal på ca. 100 daa, herav ca. 41 daa landareal. Grensene for området framgår av vedlagte kart i målestokk 1: 5.000, datert Miljøverndepartementet

Forskriften med kart oppbevares i Fredrikstad kommune, hos Fylkesmannen i Østfold, i Direktoratet for naturforvaltning og i Miljøverndepartementet.

§ 2 Formål

Formålet er å beskytte en viktig holme for sjøfugler mot forstyrrelser i hekketiden.

§ 3 Vernebestemmelser

For området gjelder følgende bestemmelse:

All ferdsel til lands og til vanns, herunder motorferdsel og lavflyging under 300 m, er forbudt i tiden

(alternativ A) 15. april til 31. juli

(alternativ B) 15. april til 15. juli

§ 4 Generelle unntak

Bestemmelsen i § 3 er ikke til hinder for:

1. Gjennomføring av militær operativ virksomhet og tiltak i politi-, brannvern-, rednings- og oppsynsøyemed, samt gjennomføring av forvaltningsoppgaver som er bestemt av forvaltningsmyndigheten.
2. Ferdsel ved utøvelse av fiske i samsvar med gjeldende lovverk for manntallsførte yrkesfiskere og registrerte laksefiskere med fast redskap.

§ 5 Generelle dispensasjonsregler

Forvaltningsmyndigheten kan gjøre unntak fra forskriften når formålet krever det, samt for vitenskapelige undersøkelser, for arbeider av vesentlig samfunnsmessig betydning og i spesielle tilfeller, dersom det ikke strider mot formålet med vernet.

§ 6 Forvaltningsmyndighet

Direktoratet for naturforvaltning fastsetter hvem som skal ha forvaltningsmyndighet etter denne forskrift.

§ 7 Ikrafttredelse

Denne forskriften trer i kraft straks.

Lokalitet: Ø-9 Skomakerskjæra, Hvaler
Verneform: Fuglefredningsområde, etter naturvernloven
Kartblad (1:50.000): Fredrikstad 1913 III
Kartreferanse (UTM_{WGS 84}): 32V PL 103-543
Økonomisk kart (1:5.000): Bankerød CP 026-2
Areal: Totalt 189 daa, herav 49 daa land
Eierforhold (gnr./bnr.): 53/6

Områdebeskrivelse: Skomakerskjæra består av 11 nokså flate holmer, de 2 største hver på ca 250 x 70 m, og noen skjær. Høyeste pkt. er 5 moh. De nordre holmene er flatest. Holmene ligger nokså beskyttet til i innskjærgården ca 1 km øst for Hvalerveien og nær nordøstre del av Vesterøy. Holmene er orientert nordvest – sørøst, med smale små sund mellom. Granitten har stedsvis fine erosjonsformer, såkalte P-former ("plastic forms"). Anslått vegetasjonsdekning ut fra flybilder er 40%. Det er minimalt med løvtrévegetasjon på holmene.

Ornitologisk beskrivelse: Skomakerskjæra huser et høyt antall fuglearter. Således ble 11 skjærgårdsarter notert under et tilfeldig kort besøk i hekkesesongen 2004. Øygruppen hadde tidligere mange par *fiskemåke* (100-200 par 1993-94), *makrellterne* (> 60 par) og *hettemåke* med en koloni til og med 1993 (>110 par; 275 par i 1981). Antall hekkefugler har gått sterkt tilbake pga mink og forstyrrelser. Øvrige fåtallige arter i hekkesesongen 2004, uten om *ærfugl* som normalt er tallrik (> 30 par 1993): *Grågås* (unger), *rødstilk*, *gravand*, *knoppsvane* (reir), *siland*, *svartbak*, *gråmåke* og *tjeld*, tidligere også *sildemåke* (1-5 par). De nokså grunne områdene rundt er rasteplasser for ender og svaner. Av spurvefugl i hekketiden opptrer *tornirisk*, *linerle*, *steinskvett* og *skjærpiplerke*.

Påvirkning/inngrep: Ingen

Andre interesser: Området er sikret til friluftsliv ved servitutt med Oslofjordens Friluftsråd.

Planstatus: Kommuneplankart for 2004-2015: "LNF – Prioritert friluft".

Verneformål: Å beskytte en viktig hekkeholme for sjøfugl.

Merknader: Lokaliteten gis middels høy prioritet for sjøfugl, men har et betydelig potensiale. Mink reduserer klart antall hekkefugler. De nordre holmene er flatest og er viktigst for hekkende sjøfugl, men alle bør med. I sør er holmene noe brattere. Holmen i sørvest skal være best egnet til bading.

Kilder:

- Fylkesmannen i Østfold, miljøvernadv.: Primærdata fra tellinger på hekkeholmer i Østfold-skjærgården 1974-2003. Overveiende upubliserte data 1983-2004.
- Hanssen, O.J. 1983: Verneplanutkast for sjøfugl i Østfold. Manus, fylkesmannen i Østfold, miljøvernadv., 78s.
- Jansson, Siv-Thuva 1994: Sjøfuglregistrering på Østfoldkysten 1993. Fylkesmannen i Østfold, miljøvernadv., rapport nr.9, 1994 :1-20 + 3 vedl.

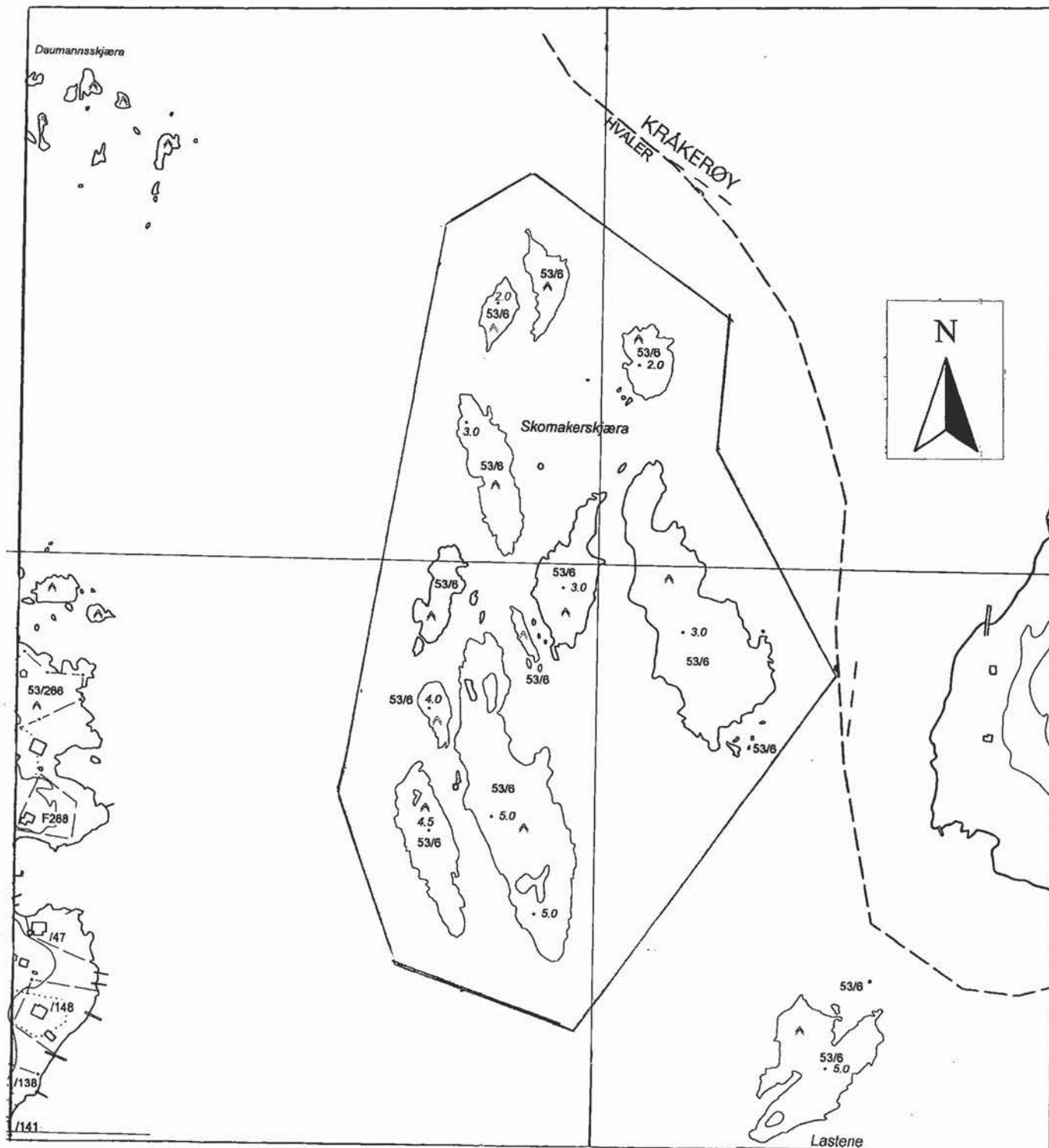
Ø9. Skomakerskjæra, Hvaler

Forslag til fuglefredningsområde (Naturvernloven)

Fylkesmannen i Østfold 29.3.2005

"Oslofjord-verneplanen": Sjøfuglholmer med ferdselsforbud
i hekketiden 15.4.-31.7. (alt. A), eller 15.4.-15.7. (alt. B).

Utsnitt fra økonomisk kart 1:5.000 (1cm = 50m) Bankerød CP026-2



Skomakerskjæra fuglefredningsområde i Hvaler kommune, Østfold fylke

Fastsatt ved Kongelig resolusjon av. i medhold av lov av 19. juni 1970 nr. 63 om naturvern § 14 jf. § 9 og § 10 og §§ 21, 22 og 23. Fremmet av Miljøverndepartementet.

§ 1 Avgrensning

Det fredede området berører følgende gnr./bnr.: 53/6 i Hvaler kommune. Fuglefredningsområdet dekker et totalareal på ca. 189 daa, herav ca. 49 daa landareal. Grensene for området framgår av vedlagte kart i målestokk 1:5.000, datert Miljøverndepartementet

Knekkpunktene skal koordinatfestes.

Forskriften med kart oppbevares i Hvaler kommune, hos Fylkesmannen i Østfold, i Direktoratet for naturforvaltning og i Miljøverndepartementet.

§ 2 Formål

Formålet med fredningen er å sikre et viktig hekkeområde for en rekke sjøfuglarter.

§ 3 Vernebestemmelser

For fredningsområdet gjelder følgende bestemmelser:

1. All vegetasjon som er viktig for livsmiljøet for fuglelivet på land og i sjø, herunder tang og tare, er fredet mot skade og ødeleggelse. Nye plantearter må ikke innføres.
2. Fuglelivet, herunder reirplasser, er fredet mot skade og ødeleggelse. Utsetting av dyr er ikke tillatt.
3. Det må ikke iverksettes tiltak som kan endre de naturgitte produksjonsforhold eller forringe fuglenes livsmiljø, som f.eks. oppføring av bygninger, anlegg og varige eller midlertidige innretninger, etablering av oppdrettsanlegg, hensetting av campingvogner, brakker o.l., opplag av båter, framføring av luftledninger, jordkabler og kloakkledninger, bygging av veier, nyplanting, oppdyrking, drenering og annen form for tørrlegging, uttak, oppfylling og lagring av masse, utføring av kloakk eller andre konsentrerte forurensningstilførsler, henleggelse av avfall, gjødsling, kalking og bruk av kjemiske bekjempingsmidler. Forsøpling er forbudt. Opplistingen er ikke fullstendig.
4. I tiden fra og med 15. april til og med **(alternativ A) 31. eller (alternativ B) 15. juli** er det forbud mot all ferdsel, herunder motorferdsel og lavflyging under 300 m, på land og på sjø i verneområdet. Forbudet gjelder også bruk av motor på modellfly, modellbåt o.l., samt motorsport. Vannsport, herunder bruk av vannskuter, surfebrett, seilbrett, vannski, paraglider o.l. samt dykkeaktivitet, er forbudt i perioden med ferdselsforbud.
5. Direktoratet for naturforvaltning kan av hensyn til verneformålet ved forskrift forby eller regulere ferdselen i hele eller deler av verneområdet.
6. Bruk av fuglefredningsområdet til teltleirer eller andre større arrangementer er forbudt.
7. Bålbrenning er forbudt.

§ 4 Generelle unntak

Bestemmelsene i § 3 er ikke til hinder for gjennomføring av militær operativ virksomhet og tiltak i politi-, brannvern-, oljevern-, rednings- og oppsynsøyemed, samt gjennomføring av skjøtsels- og forvaltningsoppgaver som er bestemt av forvaltningsmyndigheten.

Bestemmelsene i § 3, nr. 1-3, er ikke til hinder for:

1. Fiske i samsvar med gjeldende lovverk.
2. Sanking av bær og matsopp.
3. Jakt, inkludert jakt på sjøfugl, og fangst i samsvar med gjeldende lovverk.

Bestemmelsene i § 3, nr. 4, er ikke til hinder for:

4. Ferdsel på land ved bruk av landfester i forbindelse med yrkesfiske.
5. Ferdsel med båt i forbindelse med yrkesfiske.

§ 5 Eventuelle unntak etter søknad

Forvaltningsmyndigheten kan gi tillatelse til oppføring av nye anlegg for Kystverket.

§ 6 Generelle dispensasjonsregler

Forvaltningsmyndigheten kan gjøre unntak fra forskriften når formålet med fredningen krever det, samt for vitenskapelige undersøkelser, arbeider av vesentlig samfunnsmessig betydning eller i særlige tilfeller når dette ikke strider mot formålet med fredningen.

§ 7 Forvaltningsmyndighet

Direktoratet for naturforvaltning fastsetter hvem som skal ha forvaltningsmyndighet etter denne forskriften.

§ 8 Ikrafttredelse

Denne forskriften trer i kraft straks.

Lokalitet: Ø-10 Sauedauen, Hvaler

Verneform: Ferdseisforbud i hekketiden, etter viltloven (biotopvern)

Kartblad (1:50.000): Fredrikstad 1913 III

Kartreferanse (UTM_{WGS 84}): 32V PL 115 532

Økonomisk kart (1:5.000): Ingerholmen CQ 026-1

Areal: Totalt 33 daa, herav 9 daa land

Eierforhold (gnr./bnr.): 42/9,31

Områdebeskrivelse: Sauedauen er en flat holme, ca 150 x 50 m, som er orientert nord-sør og ligger nokså beskyttet til i innskjærgården, ca 100 m fra nordspissen på Spjærøy og et par hundre meter vest for Ingerholmen. Berggrunnen (granitt) har noen klåver og tverrsprekker med løsmasser og vegetasjon. 60-70 % av holmen er vegetasjonsdekket ut fra flybilde å dømme; resten er fjell i dagen, som er mest fremtredende på nordre del, med mer lyngmark sørover. I sørøst inngår litt løvkratt, ellers tornekratt, tørrenger og lyngmark, foruten fjell i dagen. (Høyeste pkt. "15" moh på øk.kart er feil, må være 1,5 moh).

Ornitologisk beskrivelse: *Sildemåke* og *gråmåke* dominerer, hhv. med 20 og 41 reir (2004). Videre er det gjort reirfunn av *knoppsvane* og *tjeld* (2004). *Siland* og *fiskemåke* antas også å hekke. Hekkende småfugler er *tornsanger* og *møller*. Lokalkjente hevder at holmen årvisst har mye hekkefugl, men den er noe mangelfullt undersøkt.

Påvirkning/inngrep: Ingen

Andre interesser: Området er sikret til friluftsliv.


Planstatus: Kommuneplankart for 2004-2015: "LNF – Prioritert friluft".

Verneformål: Å beskytte en viktig holme for sjøfugler mot forstyrrelser i hekketiden.

Merknader: Tilgjengelige fugledata er begrenset, idet holmen ikke har vært undersøkt gjennom en del år. Holmen bør gis middels høy prioritet for sjøfugl.

Kilde:

Fredriksen, Å.S. & Johansen, P.-A. 2004: Sjøfugltelling på hekkeholmer i Østfold-skjærgården 2004 i arbeid med "Oslofjord-verneplanen" og "Ytre Hvaler nasjonalpark". Notat, fylkesmannen i Østfold, Miljøvernnavd.14.7.04. 6s.



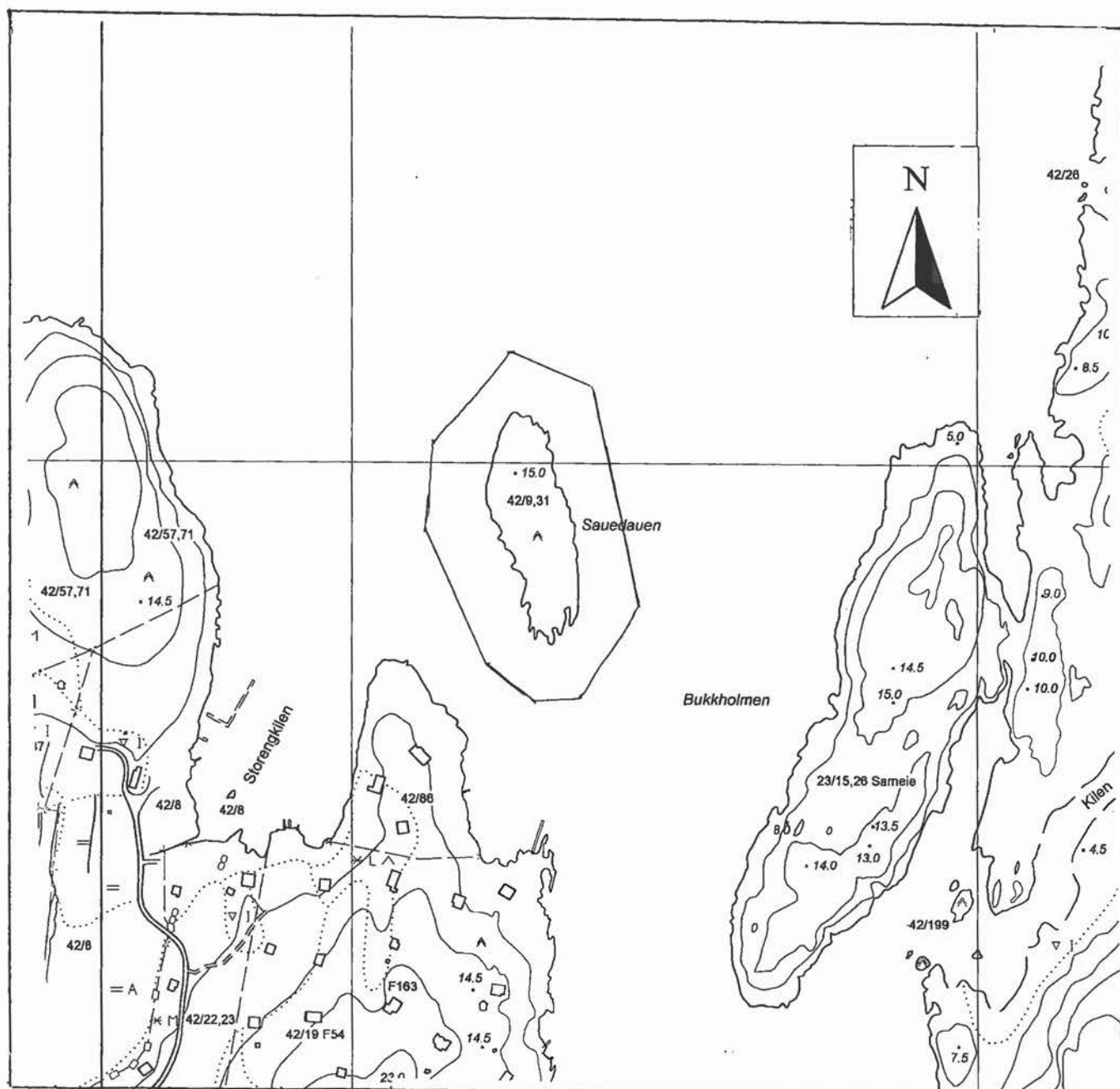
Ø10. Sauedauen, Hvaler

Forslag til biotopvernområde (Viltloven §7.2)

Fylkesmannen i Østfold 29.3.2005

"Oslofjord-verneplanen": Sjøfuglholmer med ferdselsforbud
i hekketiden 15.4.-31.7. (alt. A), eller 15.4.-15.7. (alt. B).

Utsnitt fra økonomisk kart 1:5.000 (1cm = 50m) Ingerholmen CQ026-1



Sauedauen biotopvernområde i Hvaler kommune, Østfold fylke

Fastsatt ved Kongelig resolusjon av i medhold av lov av 29. mai 1981 nr. 38 om viltet § 7, annet ledd. Fremmet av Miljøverndepartementet.

§ 1 Avgrensning

Det vernede området berører følgende gnr./bnr.: 42/9, 31 i Hvaler kommune.

Biotopvernområdet dekker et areal på ca. 33 daa, herav ca. 9 daa landareal. Grensene for området framgår av vedlagte kart i målestokk 1: 5.000, datert Miljøverndepartementet

Forskriften med kart oppbevares i Hvaler kommune, hos Fylkesmannen i Østfold, i Direktoratet for naturforvaltning og i Miljøverndepartementet.

§ 2 Formål

Formålet er å beskytte en viktig holme for sjøfugler mot forstyrrelser i hekketiden.

§ 3 Vernebestemmelser

For området gjelder følgende bestemmelse:

All ferdsel til lands og til vanns, herunder motorferdsel og lavflyging under 300 m, er forbudt i tiden

(alternativ A) 15. april til 31. juli

(alternativ B) 15. april til 15. juli

§ 4 Generelle unntak

Bestemmelsen i § 3 er ikke til hinder for:

1. Gjennomføring av militær operativ virksomhet og tiltak i politi-, brannvern-, rednings- og oppsynsøyemed, samt gjennomføring av forvaltningsoppgaver som er bestemt av forvaltningsmyndigheten.
2. Ferdsel ved utøvelse av fiske i samsvar med gjeldende lovverk for manntallsførte yrkesfiskere og registrerte laksefiskere med fast redskap.

§ 5 Generelle dispensasjonsregler

Forvaltningsmyndigheten kan gjøre unntak fra forskriften når formålet krever det, samt for vitenskapelige undersøkelser, for arbeider av vesentlig samfunnsmessig betydning og i spesielle tilfeller, dersom det ikke strider mot formålet med vernet.

§ 6 Forvaltningsmyndighet

Direktoratet for naturforvaltning fastsetter hvem som skal ha forvaltningsmyndighet etter denne forskrift.

§ 7 Ikrafttredelse

Denne forskriften trer i kraft straks.

Lokalitet: Ø-11 Knubben, Hvaler

Verneform: Ferdseksforbud i hekketiden, etter viltloven (biotopvern)

Kartblad (1:50.000): Fredrikstad 1913 III

Kartreferanse (UTM_{WGS 84}): 32V PL 123 513

Økonomisk kart (1:5.000): Løperen CQ 026-3

Areal: Totalt 22 daa, herav 4 daa land

Eierforhold (gnr./bnr.): 41/6

Områdebeskrivelse: Knubben ligger relativt beskyttet til like nord for Asmaløy og Lisundet, litt vest for Løperholmen. Holmen er ca 100 x 50m, nokså flat med høyeste pkt. få meter over havet, der ca halvparten er vegetasjonsdekket ut fra flybilde å dømme. En del takrør / våtmarksvegetasjon inngår, mens skog og buskas mangler.

Ornitologisk beskrivelse: Dette er en "fiskemåkeholme", med varierende 60-120 par *fiskemåke*, og noen få par *sildemåke*, *svartbak*, *ærfugl* og *tjeld*. *Knoppsvane* kan hekke. Holmen er noe mangelfullt undersøkt og er utsatt for mink.

Påvirkning/inngrep: Ingen

Andre interesser: Området er ikke sikret til friluftsliv.

Planstatus: Kommuneplankart for 2004-2015: "LNF – Prioritert friluft".


Verneformål: Å beskytte en viktig holme for sjøfugler mot forstyrrelser i hekketiden.

Merknader: Holmen har liten /ingen interesse for friluftsliv. Småbåttrafikk til/fra Lisundet går mellom fastlandet og holmen, like sør for denne, uten at fugler på holmen flyr av. Lokaliteten gis middels høy prioritet for sjøfugl.

Kilder:

-Jansson, Siv-Thuva 1994: Sjøfuglregistrering på Østfoldkysten 1993. Fylkesmannen i Østfold, miljøvernavdelingen, rapport nr.9, 1994 :1-20 + 3 vedl. ("Skjer N for Lisundet")

-Fylkesmannen i Østfold, miljøvernadv.: Primærdata fra tellinger på hekkeholmer i Østfold-skjærgården 1994-2000. Overveiende upubliserte data.



Ø11. Knubben, Hvaler

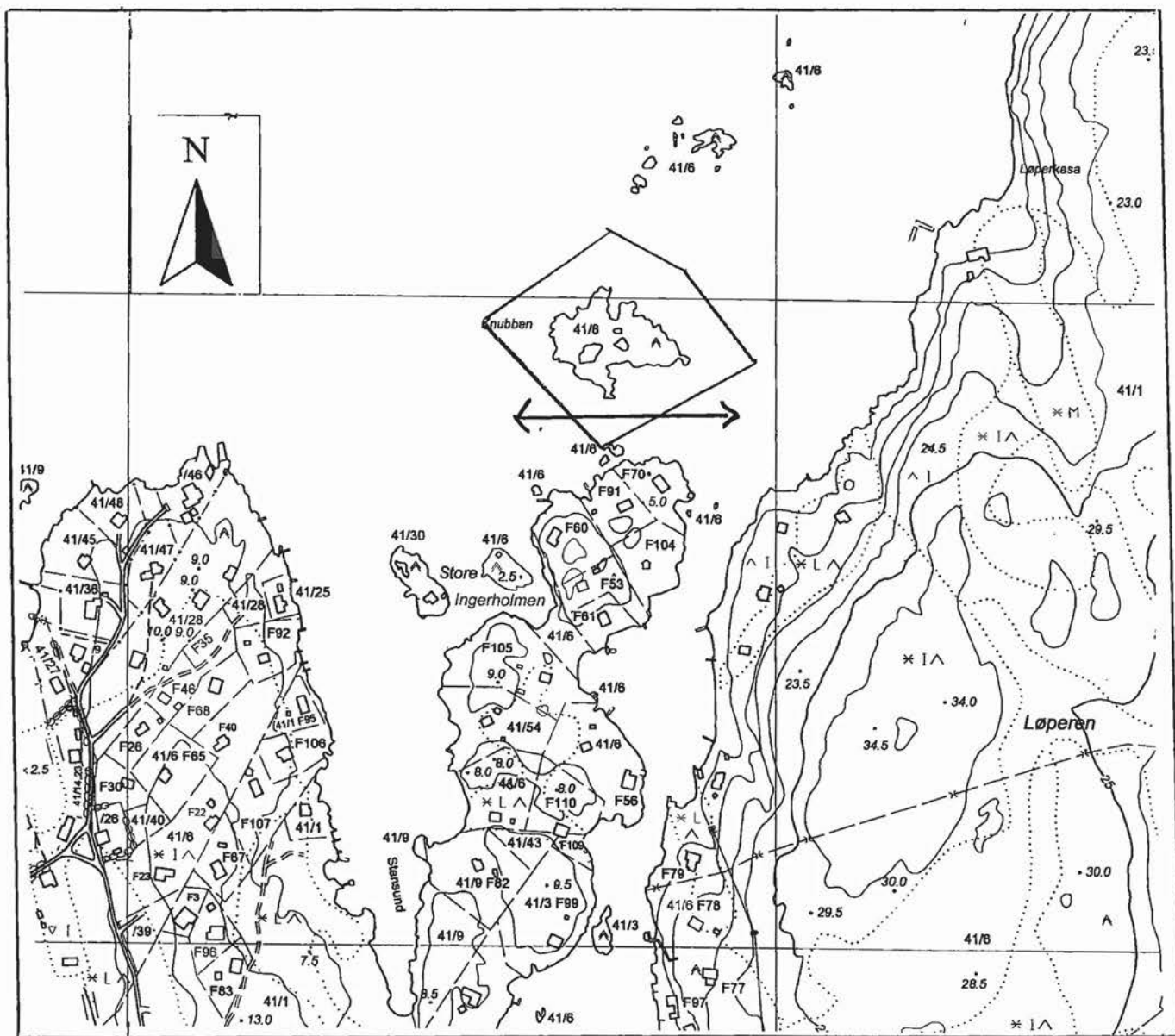
Forslag til biotopvernområde (Viltloven §7.2)

Fylkesmannen i Østfold 29.3.2005

"Oslofjord-verneplanen": Sjøfuglholmer med ferdselsforbud i hekketiden 15.4.-31.7. (alt. A), eller 15.4.-15.7. (alt. B).

Utsnitt fra økonomisk kart 1:5.000 (1cm = 50m) Løperen CQ026-3

Pil: Tillatt farled for småbåter i perioden med ferdselsforbud.



Knubben biotopvernområde i Hvaler kommune, Østfold fylke

Fastsatt ved Kongelig resolusjon av i medhold av lov av 29. mai 1981 nr. 38 om viltet § 7, annet ledd. Fremmet av Miljøverndepartementet.

§ 1 Avgrensning

Det vernede området berører følgende gnr./bnr.: 41/6 i Hvaler kommune
Biotopvernområdet dekker et areal på ca. 22 daa, herav ca. 4 daa landareal.
Grensene for området framgår av vedlagte kart i målestokk 1: 5.000,
datert Miljøverndepartementet

Forskriften med kart oppbevares i Hvaler kommune, hos Fylkesmannen i Østfold,
i Direktoratet for naturforvaltning og i Miljøverndepartementet.

§ 2 Formål

Formålet er å beskytte en viktig holme for sjøfugler mot forstyrrelser i hekketiden.

§ 3 Vernebestemmelser

For området gjelder følgende bestemmelse:

All ferdsel til lands og til vanns, herunder motorferdsel og lavflyging under 300 m,
er forbudt i tiden

(alternativ A) 15. april til 31. juli

(alternativ B) 15. april til 15. juli

§ 4 Generelle unntak

Bestemmelsen i § 3 er ikke til hinder for:

1. Gjennomføring av militær operativ virksomhet og tiltak i politi-, brannvern-,
rednings- og oppsynsøyemed, samt gjennomføring av forvaltningsoppgaver som er
bestemt av forvaltningsmyndigheten.
2. Ferdsel ved utøvelse av fiske i samsvar med gjeldende lovverk for manntallsførte
yrkesfiskere og registrerte laksefiskere med fast redskap.
3. Ferdsel på sjø langs farled angitt på vernekartet.

§ 5 Generelle dispensasjonsregler

Forvaltningsmyndigheten kan gjøre unntak fra forskriften når formålet krever det,
samt for vitenskapelige undersøkelser, for arbeider av vesentlig samfunnsmessig
betydning og i spesielle tilfeller, dersom det ikke strider mot formålet med vernet.

§ 6 Forvaltningsmyndighet

Direktoratet for naturforvaltning fastsetter hvem som skal ha forvaltningsmyndighet
etter denne forskrift.

§ 7 Ikrafttredelse

Denne forskriften trer i kraft straks.

Lokalitet: Ø-12 Gåseskjær, Hvaler
Verneform: Ferdselsforbud i hekketiden, etter viltloven (biotopvern)
Kartblad (1:50.000): Fredrikstad 1913 III
Kartreferanse (UTM_{WGS 84}): 32V PL 124 546
Økonomisk kart (1:5.000): Ingerholmen CQ 026-1
Areal: Totalt 30 daa, herav 5 daa land
Eierforhold (gnr./bnr.): 42/26

Områdebeskrivelse: Gåseskjær er ca 100 x 50m, er en nokså flat granittholme med høyeste pkt. 5 moh. Holmen ligger i innskjærgården, helt nord i Hvaler, like nord for Ingerholmen-Tjeldholmen, noen km sør for Øra naturreservat ved seilingsleden til Fredrikstad. Gåseskjær er nokså naken, der anslått 1/3 er dekket med vegetasjon ut fra flybilde å dømme. Smårevner med gressvegetasjon gir holmen på noe avstand et tilsynelatende mer "frodig" preg. Noen småskjær og en liten dam/lagunebukt inngår i sør. Holmen har få busker.

Ornitologisk beskrivelse: Gåseskjær er i likhet med Store Møkkalasset (se neste lokalitet) 1½ km lenger sørøst, en "sildemåke-gråmåkeholme". Holmen har hatt årlig hekking av artene 1992-2004, varierende fra ca 15-70 par *sildemåke* (34 reir 2004) og 20-85 par *gråmåke* (21 reir 2004). *Fiskemåke* (stor koloni noen år, hekket til 1996, senere sporadisk) og *svartbak* (1-3 par) hekker ikke årlig. *Ærfugl* og *tjeld* hekker; i 2004 også *kanadagås*, *grågås* (fra 1996) og *knoppsvane* (fra 1991). *Hettemåke*, *makrellterne* og *rødnebbterne* (1989) har hekket, men ikke årlig. *Sandlo*, *rødstilk* og *steinvender* er notert, men er ikke sett i hekkesesongen i ny tid. *Skjærpiplerke* er eneste spurvefugl som hekker.

Påvirkning/inngrep: Ingen

Andre interesser: Området er ikke sikret til friluftsliv.

Planstatus: Kommuneplankart for 2004-2015: "LNF – Prioritert friluft".

Verneformål: Å beskytte en viktig holme for sjøfugler mot forstyrrelser i hekketiden.

Merknader: Lokaliteten gis høy prioritet for sjøfugl.

Kilder:

- Fredriksen, Å.S. & Johansen, P.-A. 2004: Sjøfugltelling på hekkeholmer i Østfold-skjærgården 2004 i arbeid med "Oslofjord-verneplanen" og "Ytre Hvaler nasjonalpark". Notat, fylkesmannen i Østfold, Miljøvernnavd.14.7.04. 6s.
- Jansson, Siv-Thuva 1994: Sjøfuglregistrering på Østfoldkysten 1993. Fylkesmannen i Østfold, miljøvernnavdelingen, rapport nr.9, 1994 :1-20 + 3 vedl.
- Martinsen, Ole 2002: Sjøfuglregistreringer på Østfoldkysten 1974-2001. Fylkesmannen i Østfold, miljøvernnavdelingen, rapport nr.1, 2002:1-22+vedlegg. (1974+1989-2000).

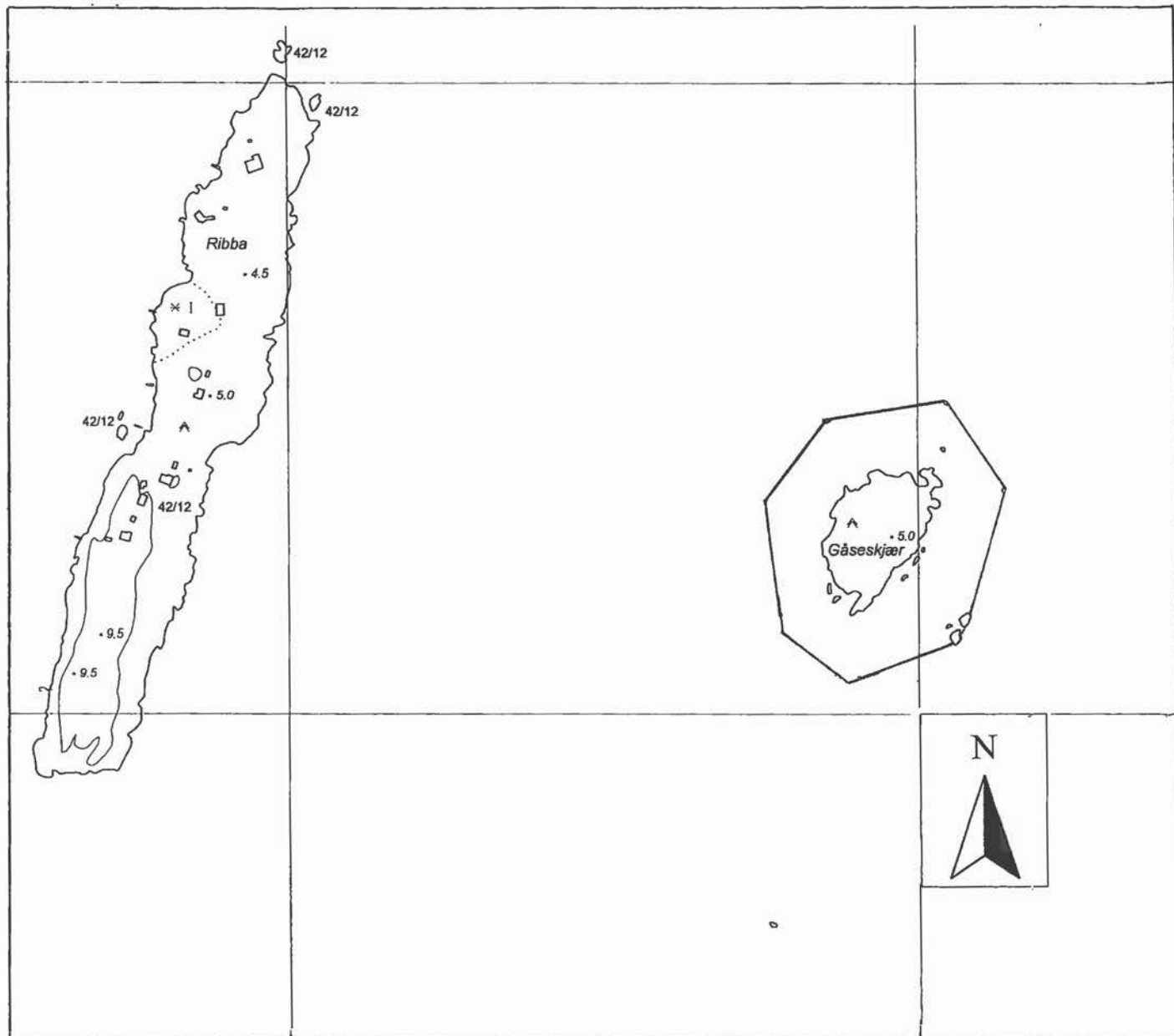
Ø12. Gåseskjær, Hvaler

Forslag til biotopvernområde (Viltloven §7.2)

Fylkesmannen i Østfold 29.3.2005

"Oslofjord-verneplanen": Sjøfuglholmer med ferdselsforbud
i hekketiden 15.4.-31.7. (alt. A), eller 15.4.-15.7. (alt. B).

Utsnitt fra økonomisk kart 1:5.000 (1cm = 50m) Ingerholmen CQ026-1



Gåseskjær biotopvernområde i Hvaler kommune, Østfold fylke

Fastsatt ved Kongelig resolusjon av i medhold av lov av 29. mai 1981 nr. 38 om viltet § 7, annet ledd. Fremmet av Miljøverndepartementet.

§ 1 Avgrensning

Det vernede området berører følgende gnr./bnr.: 42/26 i Hvaler kommune.

Biotopvernområdet dekker et areal på ca. 30 daa, herav ca. 5 daa landareal. Grensene for området framgår av vedlagte kart i målestokk 1: 5.000, datert Miljøverndepartementet

Forskriften med kart oppbevares i Hvaler kommune, hos Fylkesmannen i Østfold, i Direktoratet for naturforvaltning og i Miljøverndepartementet.

§ 2 Formål

Formålet er å beskytte en viktig holme for sjøfugler mot forstyrrelser i hekketiden.

§ 3 Vernebestemmelser

For området gjelder følgende bestemmelse:

All ferdsel til lands og til vanns, herunder motorferdsel og lavflyging under 300 m, er forbudt i tiden

(alternativ A) 15. april til 31. juli

(alternativ B) 15. april til 15. juli

§ 4 Generelle unntak

Bestemmelsen i § 3 er ikke til hinder for:

1. Gjennomføring av militær operativ virksomhet og tiltak i politi-, brannvern-, rednings- og oppsynsøyemed, samt gjennomføring av forvaltningsoppgaver som er bestemt av forvaltningsmyndigheten.
2. Ferdsel ved utøvelse av fiske i samsvar med gjeldende lovverk for manntallsførte yrkesfiskere og registrerte laksefiskere med fast redskap.

§ 5 Generelle dispensasjonsregler

Forvaltningsmyndigheten kan gjøre unntak fra forskriften når formålet krever det, samt for vitenskapelige undersøkelser, for arbeider av vesentlig samfunnsmessig betydning og i spesielle tilfeller, dersom det ikke strider mot formålet med vernet.

§ 6 Forvaltningsmyndighet

Direktoratet for naturforvaltning fastsetter hvem som skal ha forvaltningsmyndighet etter denne forskrift.

§ 7 Ikrafttredelse

Denne forskriften trer i kraft straks.

Lokalitet: Ø-13 Store Møkkalasset, Hvaler
Verneform: Ferdselsforbud i hekketiden, etter viltloven (biotopvern)
Kartblad (1:50.000): Fredrikstad 1913 III
Kartreferanse (UTM_{WGS 84}): 32V PL 135 533
Økonomisk kart (1:5.000): Ingerholmen CQ 026-1
Areal: Totalt 28 daa, herav 4 daa land
Eierforhold (gnr./bnr.): Ukjent

Områdebeskrivelse: Møkkalasset (ca 100 x 50 m) ligger eksponert til, er orientert sørvest – nordøst nord i Løperen ved seilingsleden til Fredrikstad, helt nord i Hvaler, 3-4 km sør for Øra naturreservat. Holmen er flat og naken, med høyeste pkt. 2 moh. Ca ¼ av øya er vegetasjonsdekket bedømt ut fra flybilde. Mest vegetasjon finnes i smårevner i granitten, inkl. noen småbusker. Noen småskjær, et par smådammer og litt våtmark i en bukt helt sør på holmen.

Ornitologisk beskrivelse: Store Møkkalasset er i likhet med Gåseskjær (se foregående lokalitet) 1½ km lenger nordvest, en "sildemåke-gråmåkeholme". Holmen har årlig (1977-2001) hatt den største *sildemåke*-kolonien i indre del av Østfold-skjærgården, med opp til 90 par (1983); i de siste 10 år maks. 40 par (1999), men bare 8-19 reir i 2002-04. Holmen har de siste 10 år hatt maks. 21-28 par (1997-2002) *gråmåke*, med min.tall i 2003-04 (5 reir). *Svartbak* og *ærfugl* hekker årlig, hver med 1-10 par. Flg. hekker ikke årlig og med få par: *Fiskemåke*, *kanadagås*, *grågås* (2002-04), *knoppsvane*, *gravand* (1 par 2004), *siland*, *stokkand* og *tjeld*. Spurvefugler: *Linerle* og *skjærpiplerke*.

Påvirkning/inngrep: Ingen

Andre interesser: Området er ikke sikret til friluftsliv.

Planstatus: Kommuneplankart for 2004-2015: "LNF –Generelt".

Verneformål: Å beskytte en viktig holme for sjøfugler mot forstyrrelser i hekketiden.

Merknader: Lokaliteten gis middels høy prioritet for sjøfugl.

Kilder:

- Fredriksen, Å.S. & Johansen, P.-A. 2004: Sjøfugltelling på hekkeholmer i Østfold-skjærgården 2004 i arbeid med "Oslofjord-verneplanen" og "Ytre Hvaler nasjonalpark". Notat, fylkesmannen i Østfold, Miljøvernadv.14.7.04. 6s.
- Fylkesmannen i Østfold, miljøvernadv.: Primærdata fra tellinger på hekkeholmer i Østfold-skjærgården 1974-2003. Upubliserte data 2002-2003.
- Hanssen, O.J. 1983: Verneplanutkast for sjøfugl i Østfold. Manus, fylkesmannen i Østfold, miljøvernadv., 78s.
- Jansson, Siv-Thuva 1994: Sjøfuglregistrering på Østfoldkysten 1993. Fylkesmannen i Østfold, miljøvernavdelingen, rapport nr.9, 1994 :1-20 + 3 vedl.
- Martinsen, Ole 2002: Sjøfuglregistreringer på Østfoldkysten 1974-2001. Fylkesmannen i Østfold, miljøvernavdelingen, rapport nr.1, 2002:1-22+vedlegg. (1977-2001).

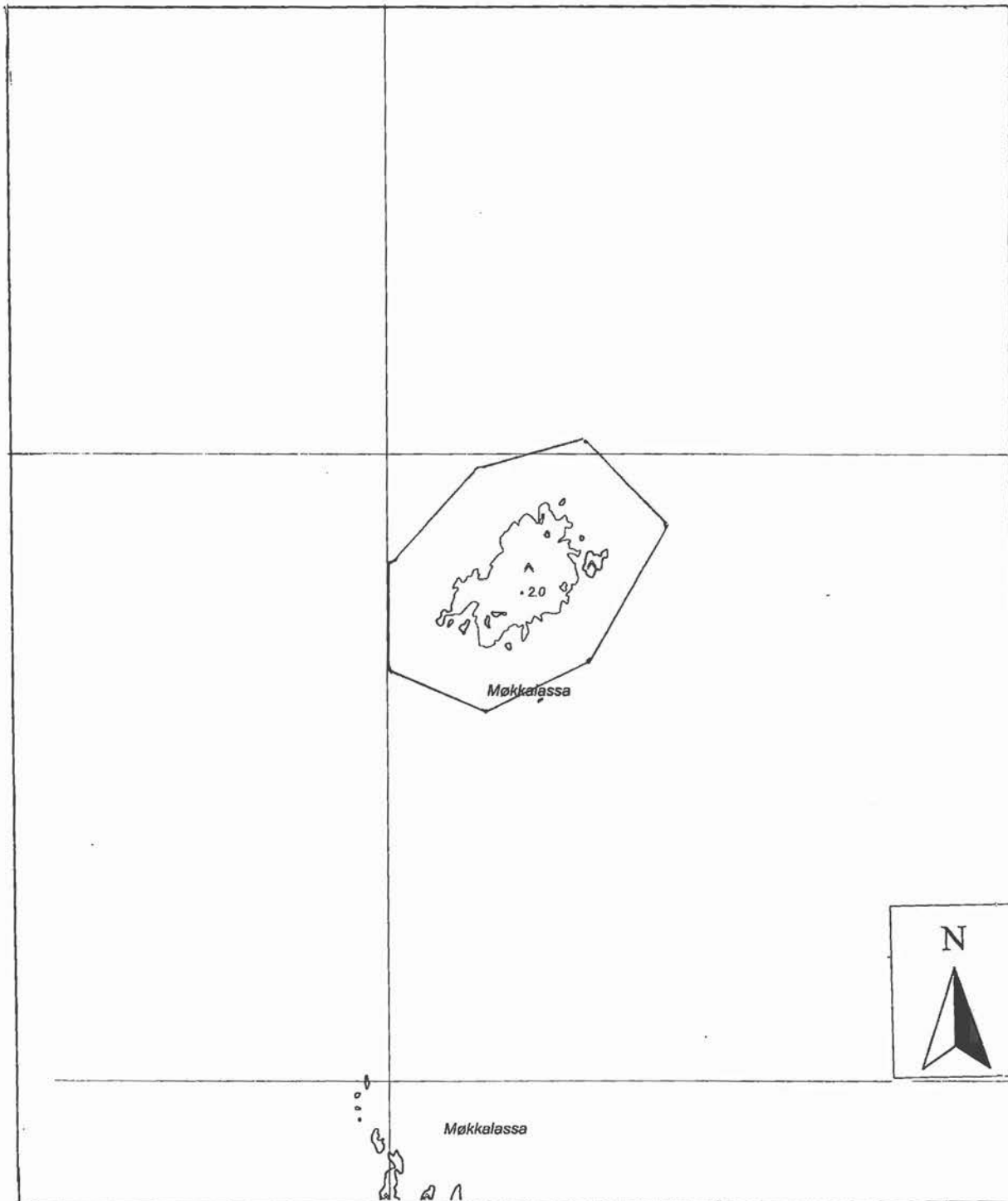
Ø13. **Store Møkkalasset**, Hvaler

Forslag til biotopvernområde (Viltloven §7.2)

Fylkesmannen i Østfold 29.3.2005

"Oslofjord-verneplanen": Sjøfuglholmer med ferdselsforbud
i hekketiden 15.4.-31.7. (alt. **A**), eller 15.4.-15.7. (alt. **B**).

Utsnitt fra økonomisk kart 1:5.000 (1cm = 50m) Ingerholmen CQ026-1



Ø-13. Forskrift om supplerende vern for sjøfugl i Oslofjorden, delplan Østfold

Store Møkkalasset biotopvernområde i Hvaler kommune, Østfold fylke

Fastsatt ved Kongelig resolusjon av i medhold av lov av 29. mai 1981 nr. 38 om viltet § 7, annet ledd. Fremmet av Miljøverndepartementet.

§ 1 Avgrensning

Det vernede området berører følgende gnr./bnr.: Ukjent i Hvaler kommune.

Biotopvernområdet dekker et areal på ca. 28 daa, herav ca. 4 daa landareal. Grensene for området framgår av vedlagte kart i målestokk 1: 5.000, datert Miljøverndepartementet

Forskriften med kart oppbevares i Hvaler kommune, hos Fylkesmannen i Østfold, i Direktoratet for naturforvaltning og i Miljøverndepartementet.

§ 2 Formål

Formålet er å beskytte en viktig holme for sjøfugler mot forstyrrelser i hekketiden.

§ 3 Vernebestemmelser

For området gjelder følgende bestemmelse:

All ferdsel til lands og til vanns, herunder motorferdsel og lavflyging under 300 m, er forbudt i tiden

(alternativ A) 15. april til 31. juli

(alternativ B) 15. april til 15. juli

§ 4 Generelle unntak

Bestemmelsen i § 3 er ikke til hinder for:

1. Gjennomføring av militær operativ virksomhet og tiltak i politi-, brannvern-, rednings- og oppsynsøyemed, samt gjennomføring av forvaltningsoppgaver som er bestemt av forvaltningsmyndigheten.
2. Ferdsel ved utøvelse av fiske i samsvar med gjeldende lovverk for manntallsførte yrkesfiskere og registrerte laksefiskere med fast redskap.

§ 5 Generelle dispensasjonsregler

Forvaltningsmyndigheten kan gjøre unntak fra forskriften når formålet krever det, samt for vitenskapelige undersøkelser, for arbeider av vesentlig samfunnsmessig betydning og i spesielle tilfeller, dersom det ikke strider mot formålet med vernet.

§ 6 Forvaltningsmyndighet

Direktoratet for naturforvaltning fastsetter hvem som skal ha forvaltningsmyndighet etter denne forskrift.

§ 7 Ikrafttredelse

Denne forskriften trer i kraft straks.

Lokalitet: Ø-14 Østre Utengskjær, Hvaler
Verneform: Fuglefredningsområde, etter naturvernloven
Kartblad (1:50.000): Fredrikstad 1913 III
Kartreferanse (UTM_{WGS 84}): 32V PL 156 525
Økonomisk kart (1:5.000): Urdal CQ 026-4
Areal: Totalt 41 daa, herav 14 daa land
Eierforhold (gnr./bnr.): 15/100

Områdebeskrivelse: Østre Utengskjær er ca 200 x 100 m og ligger ½ km nord for Kirkøy, noe i le for sørvestlig vind, og 1 km nordøst for den skogkledte Furuholmen. Holmen er flat med høyeste pkt. 3 moh. Anslagsvis 60 % er vegetasjonsdekket ut fra flybilde å dømme. Noen smådammer, en grunn bukt med sivvegetasjon og småskjær i sørøst, samt et grunt areal i øst inngår. En del gressmark og litt frodigere urtevegetasjon, tørreng, samt noe buskas (bl.a. rogn) finnes.

Ornitologisk beskrivelse: Tradisjonelt har dette vært en fin holme for skjærgårdsfugler, årlig med et 10-tall hekkende arter, enkelte år også *rødstilk* og *vipe* (sist i 2001). Holmen har jevnlig vært besøkt av mink. Det har derfor vært lite hekkende måkefugler her etter 1998. Østre Utengskjær har et stort potensiale og bør derfor gis et ilandstigningsforbud. *Sildemåke* og *gråmåke* dominerte; i årene 1993-97 årlig hhv. 75-155 og 25-85 par, for uten *fiskemåke* (91 par 1983, 27 par i 1995). *Knoppsvane*, *grågås*, *tjeld*, *svartbak* og *ærfugl* hekker, tidligere også *makrellterne* (maks. 5 par 1994) og *hettemåke* (1983). *Rødstilk* (hekket 2002), *siland* og *stokkand* er liksom noen spurvefugler (*linerle*, *skjærpiplerke*, *heipiplerke*) notert i hekketiden. Grunnene omkring har betydning som rasteområde for ærfugl.

Påvirkning/inngrep: Ingen

Andre interesser: Området er sikret til friluftsliv. Eies av Oslofjordens Friluftsråd.

Planstatus: Kommuneplankart for 2004-2015: "LNF – Prioritert friluft".

Verneformål: Å beskytte en viktig hekkeholme for sjøfugl.

Merknader: Lokaliteten gis middels høy prioritet for sjøfugl.

Kilder:

- Fredriksen, Å.S. & Johansen, P.-A. 2004: Sjøfugltelling på hekkeholmer i Østfold-skjærgården 2004 i arbeid med "Oslofjord-verneplanen" og "Ytre Hvaler nasjonalpark". Notat, fylkesmannen i Østfold, Miljøvernnavd.14.7.04. 6s.
- Fylkesmannen i Østfold, miljøvernnavd.: Primærdata fra tellinger på hekkeholmer i Østfold-skjærgården 1974-2003. Upubliserte data 2002-2003.
- Hanssen, O.J. 1983: Verneplanutkast for sjøfugl i Østfold. Manus, fylkesmannen i Østfold, miljøvernnavd., 78s.
- Jansson, Siv-Thuva 1994: Sjøfuglregistrering på Østfoldkysten 1993. Fylkesmannen i Østfold, miljøvernnavdelingen, rapport nr.9, 1994 :1-20 + 3 vedl.
- Martinsen, Ole 2002: Sjøfuglregistreringer på Østfoldkysten 1974-2001. Fylkesmannen i Østfold, miljøvernnavdelingen, rapport nr.1, 2002:1-22+vedlegg. (1994-2001).

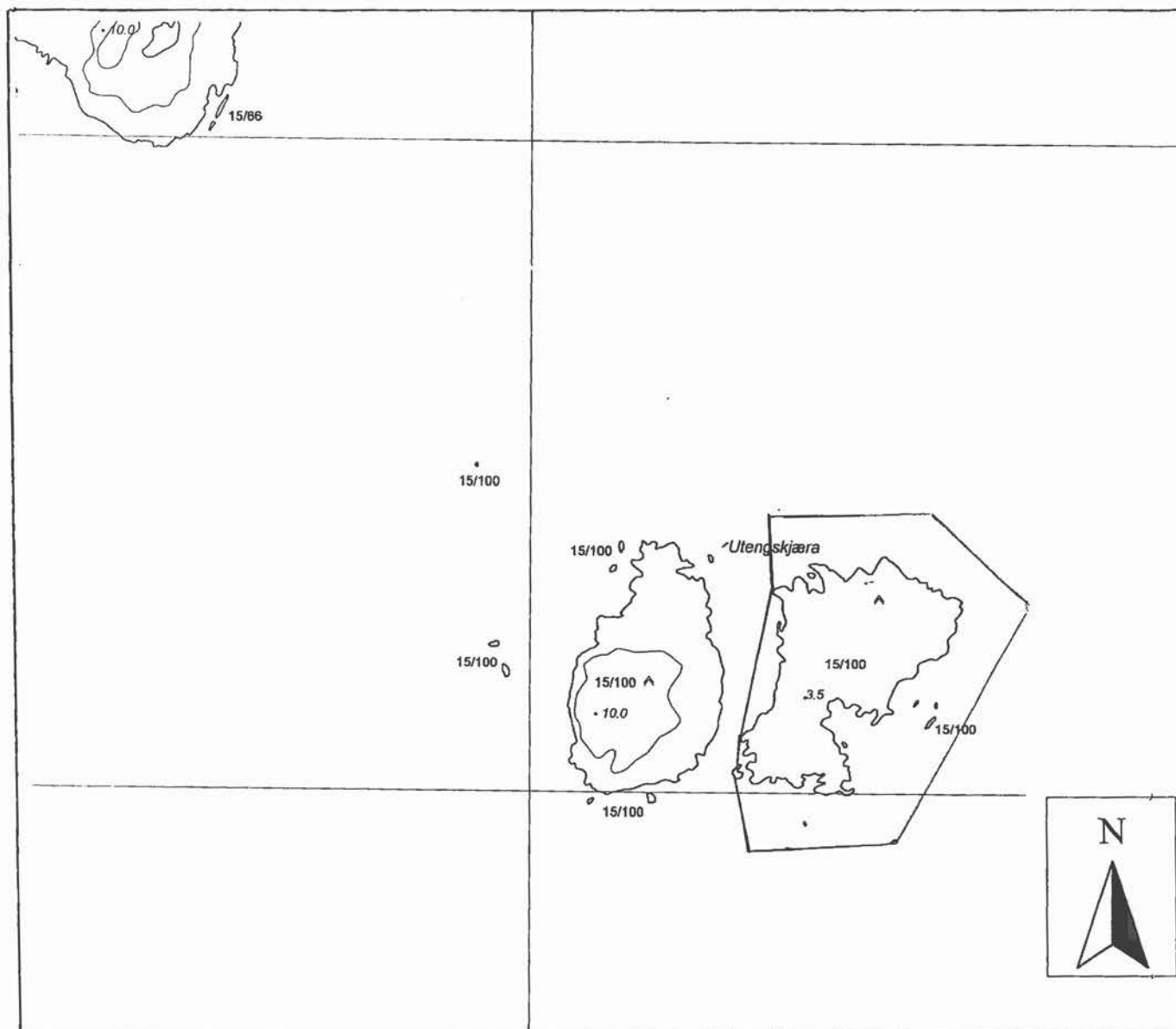
Ø14. Østre Utengskjær, Hvaler

Forslag til fuglefredningsområde (Naturvernloven)

Fylkesmannen i Østfold 29.3.2005

"Oslofjord-verneplanen": Sjøfuglholmer med ferdselsforbud
i hekketiden 15.4.-31.7. (alt. A), eller 15.4.-15.7. (alt. B).

Utsnitt fra økonomisk kart 1:5.000 (1cm = 50m) Urdal CQ026-4



Østre Utengskjær fuglefredningsområde i Hvaler kommune, Østfold fylke

Fastsatt ved Kongelig resolusjon av. i medhold av lov av 19. juni 1970 nr. 63 om naturvern § 14 jf. § 9 og § 10 og §§ 21, 22 og 23. Fremmet av Miljøverndepartementet.

§ 1 Avgrensning

Det fredede området berører følgende gnr./bnr.: 15/100 i Hvaler kommune. Fuglefredningsområdet dekker et totalareal på ca. 41 daa, herav ca. 14 daa landareal. Grensene for området framgår av vedlagte kart i målestokk 1:5.000, datert Miljøverndepartementet
Knekkpunktene skal koordinatfestes.
Forskriften med kart oppbevares i Hvaler kommune, hos Fylkesmannen i Østfold, i Direktoratet for naturforvaltning og i Miljøverndepartementet.

§ 2 Formål

Formålet med fredningen er å sikre et viktig hekkeområde for sjøfugler.

§ 3 Vernebestemmelser

For fredningsområdet gjelder følgende bestemmelser:

1. All vegetasjon som er viktig for livsmiljøet for fuglelivet på land og i sjø, herunder tang og tare, er fredet mot skade og ødeleggelse.
Nye plantearter må ikke innføres.
2. Fuglelivet, herunder reirplasser, er fredet mot skade og ødeleggelse.
Utsetting av dyr er ikke tillatt.
3. Det må ikke iverksettes tiltak som kan endre de naturgitte produksjonsforhold eller forringe fuglenes livsmiljø, som f.eks. oppføring av bygninger, anlegg og varige eller midlertidige innretninger, etablering av oppdrettsanlegg, hensetting av campingvogner, brakker o.l., opplag av båter, framføring av luftledninger, jordkabler og kloakkledninger, bygging av veier, nyplanting, oppdyrking, drenering og annen form for tørrlegging, uttak, oppfylling og lagring av masse, utføring av kloakk eller andre konsentrerte forurensningstilførsler, henleggelse av avfall, gjødsling, kalking og bruk av kjemiske bekjempingsmidler. Forsøpling er forbudt. Opplistingen er ikke fullstendig.
4. I tiden fra og med 15. april til og med **(alternativ A) 31. eller (alternativ B) 15. juli** er det forbud mot all ferdsel, herunder motorferdsel og lavflyging under 300 m, på land og på sjø i verneområdet. Forbudet gjelder også bruk av motor på modellfly, modellbåt o.l., samt motorsport. Vannsport, herunder bruk av vannskuter, surfebrett, seilbrett, vannski, paraglider o.l. samt dykkeaktivitet, er forbudt i perioden med ferdselsforbud.
5. Direktoratet for naturforvaltning kan av hensyn til verneformålet ved forskrift forby eller regulere ferdselen i hele eller deler av verneområdet.
6. Bruk av fuglefredningsområdet til teltleir eller større arrangement er forbudt.
7. Bålbrenning er forbudt.

§ 4 Generelle unntak

Bestemmelsene i § 3 er ikke til hinder for gjennomføring av militær operativ virksomhet og tiltak i politi-, brannvern-, oljevern-, rednings- og oppsynsøyemed, samt gjennomføring av skjøtsels- og forvaltningsoppgaver som er bestemt av forvaltningsmyndigheten.

Bestemmelsene i § 3, nr. 1-3, er ikke til hinder for:

1. Fiske i samsvar med gjeldende lovverk.
2. Sanking av bær og matsopp.
3. Jakt, inkludert jakt på sjøfugl, og fangst i samsvar med gjeldende lovverk.

Bestemmelsene i § 3, nr. 4, er ikke til hinder for:

4. Ferdsel på land ved bruk av landfester i forbindelse med yrkesfiske.
5. Ferdsel med båt i forbindelse med yrkesfiske.

§ 5 Evtuelle unntak etter søknad

Forvaltningsmyndigheten kan gi tillatelse til oppføring av nye anlegg for Kystverket.

§ 6 Generelle dispensasjonsregler

Forvaltningsmyndigheten kan gjøre unntak fra forskriften når formålet med fredningen krever det, samt for vitenskapelige undersøkelser, arbeider av vesentlig samfunnsmessig betydning eller i særlige tilfeller når dette ikke strider mot formålet med fredningen.

§ 7 Forvaltningsmyndighet

Direktoratet for naturforvaltning fastsetter hvem som skal ha forvaltningsmyndighet etter denne forskriften.

§ 8 Ikrafttredelse

Denne forskriften trer i kraft straks.

Lokalitet: Ø-15 Bjørneskjær, Hvaler
Verneform: Ferdselsforbud i hekketiden, etter viltloven (biotopvern)
Kartblad (1:50.000): Halden 1913 II
Kartreferanse (UTM_{WGS 84}): 32V PL 218 514
Økonomisk kart (1:5.000): Bjørneskjær CR 026-4
Areal: Totalt 30 daa, herav 6 daa land
Eierforhold (gnr./bnr.): 26/1

Områdebeskrivelse: Bjørneskjær er en eksponert, naken holme mellom Kirkøy og Singløy i Singlefjorden, 1½ km sør for Singløy. Granittholmen (ca 200 x 50 m) er orientert sørvest-nordøst, har markerte sprekkestrukturer, er småkupert med avrundete istidsskurte småknauser og har høyeste pkt. 10 moh. Ut fra flybilde å dømme er bare ca 20 % av holmen vegetasjonsdekket, resten er bart fjell. Kortvokst vegetasjon, med bl.a. litt svartor i noen forsengkninger. Et par smådammer finnes på nordre del.

Ornitologisk beskrivelse: *Gråmåke* hekker med opp til 45 par (12 reir i 2004). Ellers hekker *svartbak*, *sildemåke* og *fiskemåke*, men i små antall (hver < 10 par). Foruten reirfunn av *grågås*, *knoppsvane*, *tjeld* og *ærfugl* (9 reir) i 2004, ble også *makrellterne* og *kanadagås* notert.

Påvirkning/inngrep: Ingen

Andre interesser: Et sjømerke (overrettmerke) er lokalisert på holmens toppunkt. Området er ikke sikret til friluftsliv.


Planstatus: Bjørneskjær er ikke angitt på kommuneplankartet for 2004-2015.

Verneformål: Å beskytte en viktig holme for sjøfugler mot forstyrrelser i hekketiden.

Merknader: Lokaliteten gis middels høy prioritet for sjøfugl.

Kilder:

- Fylkesmannen i Østfold, miljøvernadv.: Primærdata fra tellinger på hekkeholmer i Østfold-skjærgården 1974-2003. Overveiende upubliserte data, 1993-94.
- Fredriksen, Å.S. & Johansen, P.-A. 2004: Sjøfugltelling på hekkeholmer i Østfold-skjærgården 2004 i arbeid med "Oslofjord-verneplanen" og "Ytre Hvaler nasjonalpark". Notat, fylkesmannen i Østfold, Miljøvernadv.14.7.04. 6s.
- Jansson, Siv-Thuva 1994: Sjøfuglregistrering på Østfoldkysten 1993. Fylkesmannen i Østfold, miljøvernavdelingen, rapport nr.9, 1994 :1-20 + 3 vedl.



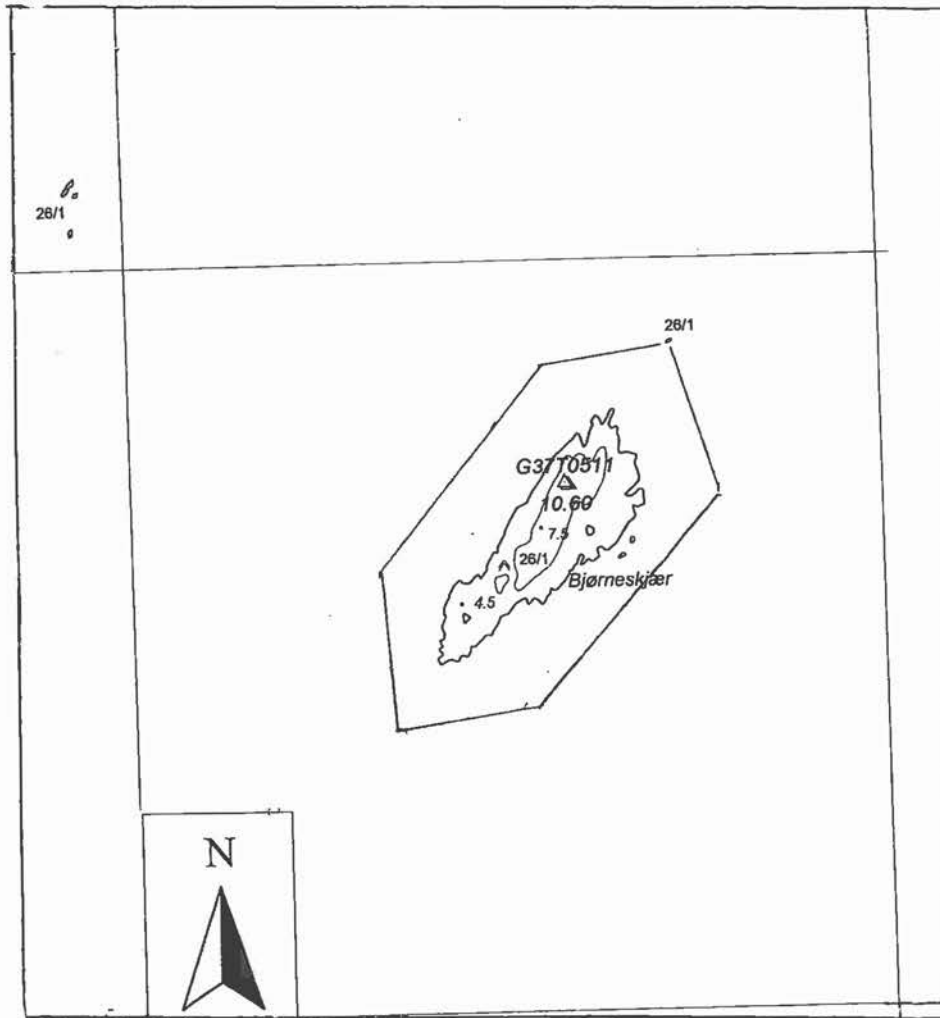
Ø15. Bjørneskjær, Hvaler

Forslag til biotopvernområde (Viltloven §7.2)

Fylkesmannen i Østfold 29.3.2005

”Oslofjord-verneplanen”: Sjøfuglholmer med ferdselsforbud
i hekketiden 15.4.-31.7. (alt. A), eller 15.4.-15.7. (alt. B).

Utsnitt fra økonomisk kart 1:5.000 (1cm = 50m) Bjørneskjær CR026-4



Bjørneskjær biotopvernområde i Hvaler kommune, Østfold fylke

Fastsatt ved Kongelig resolusjon av i medhold av lov av 29. mai 1981 nr. 38 om viltet § 7, annet ledd. Fremmet av Miljøverndepartementet.

§ 1 Avgrensning

Det vernede området berører følgende gnr./bnr.: 26/1 i Hvaler kommune. Biotopvernområdet dekker et areal på ca. 30 daa, herav ca. 6 daa landareal. Grensene for området framgår av vedlagte kart i målestokk 1: 5.000, datert Miljøverndepartementet

Forskriften med kart oppbevares i Hvaler kommune, hos Fylkesmannen i Østfold, i Direktoratet for naturforvaltning og i Miljøverndepartementet.

§ 2 Formål

Formålet er å beskytte en viktig holme for sjøfugler mot forstyrrelser i hekketiden.

§ 3 Vernebestemmelser

For området gjelder følgende bestemmelse:

All ferdsel til lands og til vanns, herunder motorferdsel og lavflyging under 300 m, er forbudt i tiden

(alternativ A) 15. april til 31. juli

(alternativ B) 15. april til 15. juli

§ 4 Generelle unntak

Bestemmelsen i § 3 er ikke til hinder for:

1. Gjennomføring av militær operativ virksomhet og tiltak i politi-, brannvern-, rednings- og oppsynsøyemed, samt gjennomføring av forvaltningsoppgaver som er bestemt av forvaltningsmyndigheten.
2. Ferdsel ved utøvelse av fiske i samsvar med gjeldende lovverk for manntallsførte yrkesfiskere og registrerte laksefiskere med fast redskap.
3. Ferdsel i forbindelse med vedlikehold av sjømerke (overrettmerke) på holmens toppunkt.

§ 5 Generelle dispensasjonsregler

Forvaltningsmyndigheten kan gjøre unntak fra forskriften når formålet krever det, samt for vitenskapelige undersøkelser, for arbeider av vesentlig samfunnsmessig betydning og i spesielle tilfeller, dersom det ikke strider mot formålet med vernet.

§ 6 Forvaltningsmyndighet

Direktoratet for naturforvaltning fastsetter hvem som skal ha forvaltningsmyndighet etter denne forskrift.

§ 7 Ikrafttredelse

Denne forskriften trer i kraft straks.

Lokalitet: Ø-16 Østre Rødskjær, Hvaler
Verneform: Ferdselsforbud i hekketiden, etter viltloven (biotopvern)
Kartblad (1:50.000): Halden 1913 II
Kartreferanse (UTM_{WGS 84}): 32V PL 224 475
Økonomisk kart (1:5.000): Makø CR025-4
Areal: Totalt 36 daa, herav 10 daa land
Eierforhold (gnr./bnr.): 27/2

Områdebeskrivelse: Granittholmen Østre Rødskjær er 175 x 75 m, er orientert SSV-NNØ og ligger meget eksponert til i Sekken, 150 m V for riksgrensen og 1½ km Ø for Nordre Sandøy. Holmen er nokså oppsprukket, særlig i SV, og har brutt topografi med klåver. Høyeste pkt. er 9 moh. Ut fra flybilde å dømme er 1/3 av holmen vegetasjonsdekket, med frodigst vegetasjon og buskas i en noe større klåve. En liten dam finnes.

Ornitologisk beskrivelse: Østre Rødskjær er en "sildemåke-gråmåke-holme", med maks.tall 150 par *sildemåke* (110 reir 2004) og 70 par *gråmåke* (41 reir 2004). Holmen er også en viktig hekkeplass for *ærfugl*, da den ligger utsatt til og antas minkfri. Maks.tall for ærfugl er 83 par, med 53 reir i 2004. *Fiskemåke* og *svartbak* (6 reir 2004) hekker med få par. Enkeltpar med *knoppsvane*, *kanadagås* og *tjeld* hekker. *Makrellterne*, *hettemåke*, *rødstilk* og *grågås* har hekket før. *Linerle* og *skjærpiplerke* er notert i hekketiden.

Påvirkning/inngrep: Ingen

Andre interesser: Området er ikke sikret til friluftsliv.

Planstatus: Østre Rødskjær er ikke angitt på kommuneplankartet for 2004-2015.

Verneformål: Å beskytte en viktig holme for sjøfugler mot forstyrrelser i hekketiden.

Merknader: Lokaliteten gis meget høy prioritet for sjøfugl.

Kilder:

- Fredriksen, Å.S. & Johansen, P.-A. 2004: Sjøfugltelling på hekkeholmer i Østfold-skjærgården 2004 i arbeid med "Oslofjord-verneplanen" og "Ytre Hvaler nasjonalpark". Notat, fylkesmannen i Østfold, Miljøvernadv.14.7.04. 6s.
- Fylkesmannen i Østfold, miljøvernadv.: Primærdata fra tellinger på hekkeholmer i Østfold-skjærgården 1974-2003. Overveiende upubliserte data 1977-94.
- Hanssen, O.J. 1983: Verneplanutkast for sjøfugl i Østfold. Manus, fylkesmannen i Østfold, miljøvernadv., 78s.
- Jansson, Siv-Thuva 1994: Sjøfuglregistrering på Østfoldkysten 1993. Fylkesmannen i Østfold, miljøvernavdelingen, rapport nr.9, 1994 :1-20 + 3 vedl.



Ø16. Østre Rødskjær, Hvaler

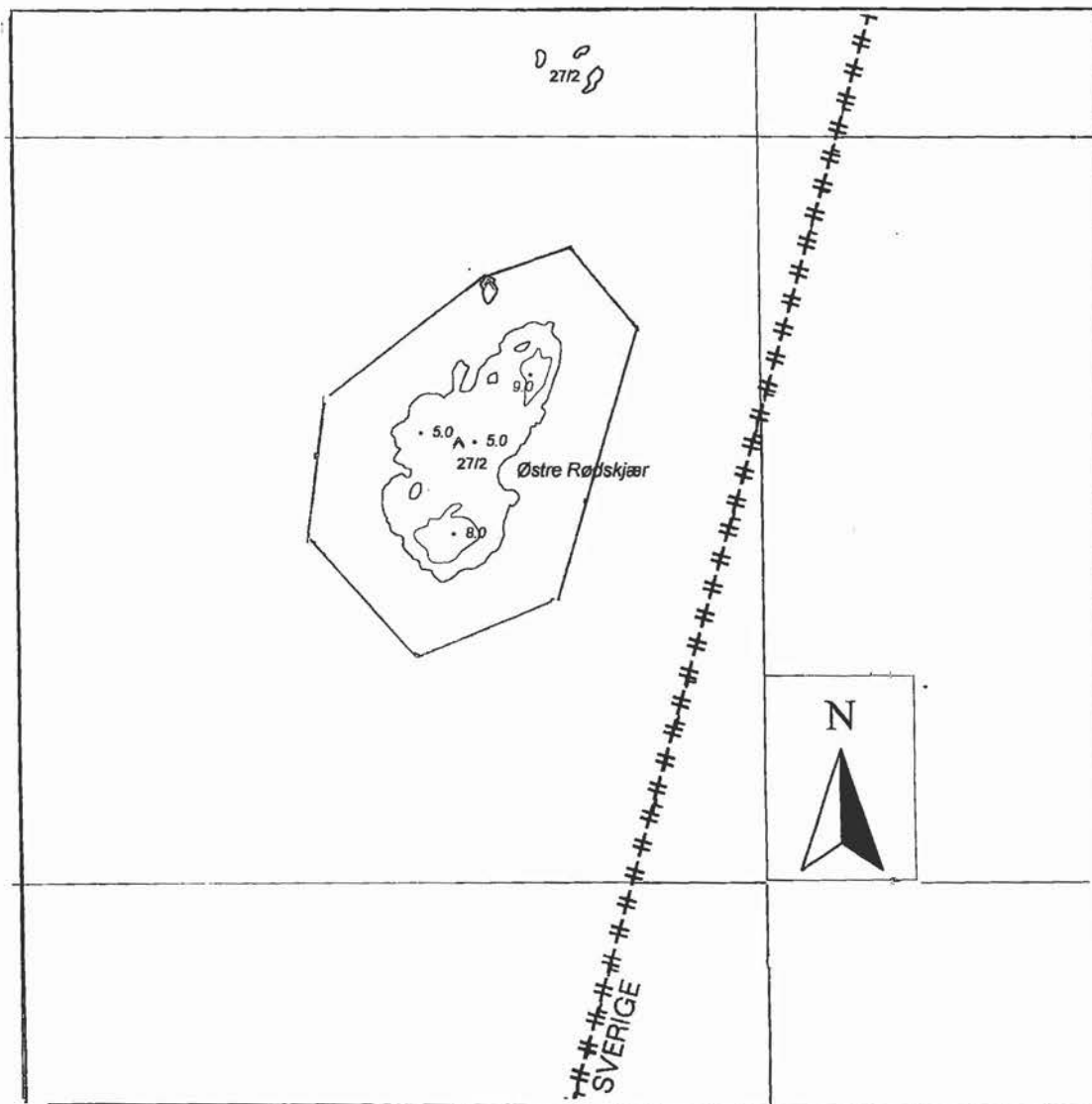
Forslag til biotopvernområde (Viltloven §7.2)

Fylkesmannen i Østfold 29.3.2005

"Oslofjord-verneplanen": Sjøfuglholmer med ferdselsforbud

i hekketiden 15.4.-31.7. (alt. A), eller 15.4.-15.7. (alt. B).

Utsnitt fra økonomisk kart 1:5.000 (1cm = 50m) Makø CR025-4



Ø-16. Forskrift om supplerende vern for sjøfugl i Oslofjorden, delplan Østfold

Østre Rødskjær biotopvernområde i Hvaler kommune, Østfold fylke

Fastsatt ved Kongelig resolusjon av i medhold av lov av 29. mai 1981 nr. 38 om viltet § 7, annet ledd. Fremmet av Miljøverndepartementet.

§ 1 Avgrensning

Det vernede området berører følgende gnr./bnr.: 27/2 i Hvaler kommune. Biotopvernområdet dekker et areal på ca. 36 daa, herav ca. 10 daa landareal. Grensene for området framgår av vedlagte kart i målestokk 1: 5.000, datert Miljøverndepartementet

Forskriften med kart oppbevares i Hvaler kommune, hos Fylkesmannen i Østfold, i Direktoratet for naturforvaltning og i Miljøverndepartementet.

§ 2 Formål

Formålet er å beskytte en viktig holme for sjøfugler mot forstyrrelser i hekketiden.

§ 3 Vernebestemmelser

For området gjelder følgende bestemmelse:

All ferdsel til lands og til vanns, herunder motorferdsel og lavflyging under 300 m, er forbudt i tiden

(alternativ A) 15. april til 31. juli

(alternativ B) 15. april til 15. juli

§ 4 Generelle unntak

Bestemmelsen i § 3 er ikke til hinder for:

1. Gjennomføring av militær operativ virksomhet og tiltak i politi-, brannvern-, rednings- og oppsynsøyemed, samt gjennomføring av forvaltningsoppgaver som er bestemt av forvaltningsmyndigheten.

2. Ferdsel ved utøvelse av fiske i samsvar med gjeldende lovverk for manntallsførte yrkesfiskere og registrerte laksefiskere med fast redskap.

§ 5 Generelle dispensasjonsregler

Forvaltningsmyndigheten kan gjøre unntak fra forskriften når formålet krever det, samt for vitenskapelige undersøkelser, for arbeider av vesentlig samfunnsmessig betydning og i spesielle tilfeller, dersom det ikke strider mot formålet med vernet.

§ 6 Forvaltningsmyndighet

Direktoratet for naturforvaltning fastsetter hvem som skal ha forvaltningsmyndighet etter denne forskrift.

§ 7 Ikrafttredelse

Denne forskriften trer i kraft straks.

Lokalitet: Ø-17 Skorpen, Sarpsborg
Verneform: Ferdseisforbud i hekketiden, etter viltloven (biotopvern)
Kartblad (1:50.000): Halden 1913 II
Kartreferanse (UTM_{WGS 84}): 32V PL 222 589
Økonomisk kart (1:5.000): Olseng CR027-2
Areal: Totalt 22 daa, herav 4 daa land
Eierforhold (gnr./bnr.): 1133/1

Områdebeskrivelse: Skorpen er en vel 100 m langsmal grunnfjellsholme, orientert nord-sør, med svært beskyttet beliggenhet i det grunne Karlsøysundet, ca ½ km vest for Karlsøy bro, i et sterkt beferdet område med mye hytter. Høyeste pkt. er 4 moh. Holmen har noe buskas / løvtrær. Ca 1/3 er fjell i dagen ut fra flybilde å dømme, særlig i sør og i nord. Et sammenhengende vegetasjonsbelte "deler" holmen øst-vest i et midtre parti. 1-2 smådammer finnes. Strandeng og våtmark mest finnes mest langs vestsiden.

Ornitologisk beskrivelse: *Fiskemåke* dominerte med 76 reir i 2004, da holmen også hadde 12 reir med *hettemåke* og 5 reir med *makrellterne*; de to sistnevnte arter har gått sterkt tilbake i Østfold-skjærgården i de senere år. *Ærfugl* (4 reir 2004) og *rødstilk* hekker. Svært få rødstilkpar hekker på holmer i Østfold-skjærgården. I 2004 hekket også *rødnebbterne*, også det en sjelden art i fylkets skjærgård.

Påvirkning/inngrep: Holmen ligger bare ca 100 m fra brygger i vest og sørøst, med småbåttrafikk både vest og øst for holmen. I perioder ligger båt på svai med moring vest for holmen. Det er ingen båtfester på selve holmen. Holmen har vært utsatt for eggplyndring av folk og/eller mink bl.a. i 2004.

Andre interesser: Holmen ble før benyttet til bading, da også et lite areal ble fylt opp med sand. Det bades normalt ikke fra holmen lenger. Området er ikke sikret til friluftsliv.

Planstatus: Skorpen er ikke vist på kommuneplankartet for 2003-2016.

Verneformål: Å beskytte en viktig holme for sjøfugler mot forstyrrelser i hekketiden.

Merknader: Lokaliteten gis høy prioritet for sjøfugl. Da området rundt Skorpen er meget grunt, er det nødvendig med unntak for småbåter i en ferdselslede øst og vest for holmen, idet båtleden går nær holmen.

Kilder:

- Fredriksen, Å.S. & Johansen, P.-A. 2004: Sjøfugltelling på hekkeholmer i Østfold-skjærgården 2004 i arbeid med "Oslofjord-verneplanen" og "Ytre Hvaler nasjonalpark". Notat, fylkesmannen i Østfold, Miljøvernadv.14.7.04. 6s.
- Fylkesmannen i Østfold, miljøvernadv.: Primærdata fra tellinger på hekkeholmer i Østfold-skjærgården 1974-2003. Overveiende upubliserte data.
- Hanssen, O.J. 1983: Verneplanutkast for sjøfugl i Østfold. Manus, fylkesmannen i Østfold, miljøvernadv., 78s.
- Jansson, Siv-Thuva 1994: Sjøfuglregistrering på Østfoldkysten 1993. Fylkesmannen i Østfold, miljøvernadv.ingen, rapport nr.9, 1994 :1-20 + 3 vedl.

Ø17. Skorpen, Sarpsborg

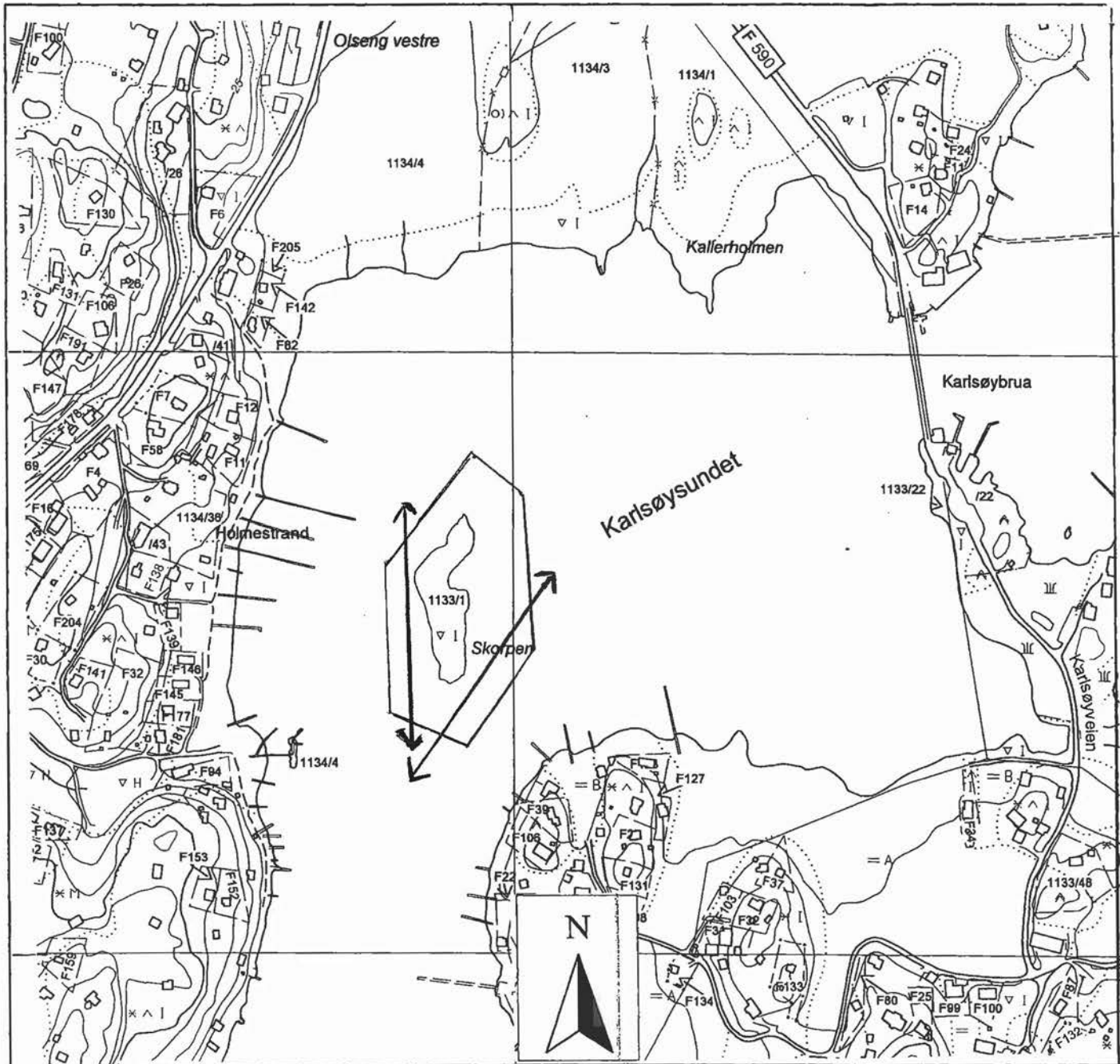
Forslag til biotopvernområde (Viltloven §7.2)

Fylkesmannen i Østfold 29.3.2005

"Oslofjord-verneplanen": Sjøfuglholmer med ferdselsforbud i hekketiden 15.4.-31.7. (alt. A), eller 15.4.-15.7. (alt. B).

Utsnitt fra økonomisk kart 1:5.000 (1cm = 50m) Olseng CR027-2

Piler: Tillatte farleder for småbåter i perioden med ferdselsforbud.



Ø-17. Forskrift om supplerende vern for sjøfugl i Oslofjorden, delplan Østfold

Skorpen biotopvernområde i Sarpsborg kommune, Østfold fylke

Fastsatt ved Kongelig resolusjon av i medhold av lov av 29. mai 1981 nr. 38 om viltet § 7, annet ledd. Fremmet av Miljøverndepartementet.

§ 1 Avgrensning

Det vernede området berører følgende gnr./bnr.: 1133/1 i Sarpsborg kommune.

Biotopvernområdet dekker et areal på ca. 22 daa, herav ca. 4 daa landareal.

Grensene for området framgår av vedlagte kart i målestokk 1: 5.000, datert Miljøverndepartementet

Forskriften med kart oppbevares i Sarpsborg kommune, hos Fylkesmannen i Østfold, i Direktoratet for naturforvaltning og i Miljøverndepartementet.

§ 2 Formål

Formålet er å beskytte en viktig holme for sjøfugler mot forstyrrelser i hekketiden.

§ 3 Vernebestemmelser

For området gjelder følgende bestemmelse:

All ferdsel til lands og til vanns, herunder motorferdsel og lavflyging under 300 m, er forbudt i tiden

(alternativ A) 15. april til 31. juli

(alternativ B) 15. april til 15. juli

§ 4 Generelle unntak

Bestemmelsen i § 3 er ikke til hinder for:

1. Gjennomføring av militær operativ virksomhet og tiltak i politi-, brannvern-, rednings- og oppsynsøyemed, samt gjennomføring av forvaltningsoppgaver som er bestemt av forvaltningsmyndigheten.
2. Ferdsel ved utøvelse av fiske i samsvar med gjeldende lovverk for manntallsførte yrkesfiskere og registrerte laksefiskere med fast redskap, samt ferdsel ved bruk av landfester i forbindelse med yrkesfiske.
3. Ferdsel på sjø langs farleder angitt på vernekartet.

§ 5 Generelle dispensasjonsregler

Forvaltningsmyndigheten kan gjøre unntak fra forskriften når formålet krever det, samt for vitenskapelige undersøkelser, for arbeider av vesentlig samfunnsmessig betydning og i spesielle tilfeller, dersom det ikke strider mot formålet med vernet.

§ 6 Forvaltningsmyndighet

Direktoratet for naturforvaltning fastsetter hvem som skal ha forvaltningsmyndighet etter denne forskrift.

§ 7 Ikrafttredelse

Denne forskriften trer i kraft straks.

Lokalitet: Ø-18 Haslau, Sarpsborg

Verneform: Ferdselsforbud i hekketiden, etter viltloven (biotopvern)

Kartblad (1:50.000): Halden 1913 II

Kartreferanse (UTM_{WGS 84}): 32V PL 243 544

Økonomisk kart (1:5.000): Singløy CR026-2; Røsneskilen CS026-1

Areal: Totalt 44 daa, herav 12 daa land

Eierforhold (gnr./bnr.): 1129/1

Områdebeskrivelse: Haslau er orientert nord-sør med sprekker, er ca 200 x 75 m og ligger eksponert til midt i Singlefjorden 1½ km øst for Singløya, helt sør i Skjeberg kommunedel. Holmen er kupert og har mye nakent grunnfjell. Nærmere halvdelens anslås dekket med vegetasjon ut fra flybilde å dømme. Trær mangler. En noe dypere smal kløft med vegetasjon deler øya. Holmen er slak mot nord og brattere mot sør, nærmest som et stort rundsva, og har med P-former i fjellet ("plastic forms"). En liten skjellstrand. Høyeste pkt. er 6 moh.

Ornitologisk beskrivelse: Holmen domineres av *gråmåke* og *sildemåke*, med 81 reir gråmåke og 14 reir sildemåke i 2004 (maks.tall sildemåke før 33 par). *Svartbak* og *fiskemåke* hekker fåtallig, med 75 par fiskemåke som et eldre maks.tall. Holmen er potensiell for *makrellterne*, som hekket før; maks.tall er 25 reir i 1994. 27 *ærfuglreir* i 2004 antyder at holmen er minkfri. 2 par *knoppsvane* og *tjeld* hekker årvisst; mens *siland*, *gravand*, *kanadagås*, *rødstilk* og *hettemåke* hekker/har hekket mer tilfeldig. Totalt har holmen hatt et rikt utvalg skjærgårdsarter.

Påvirkning/inngrep: Ingen

Andre interesser: Området er ikke sikret til friluftsliv.

Planstatus: Kommuneplankartet for 2003-2016: Skal båndlegges etter lov om naturvern.

Verneformål: Å beskytte en viktig holme for sjøfugler mot forstyrrelser i hekketiden.

Merknader: Lokaliteten gis meget høy prioritet for sjøfugl.

Kilder:

-Fredriksen, Å.S. & Johansen, P.-A. 2004: Sjøfugltelling på hekkeholmer i Østfold-skjærgården 2004 i arbeid med "Oslofjord-verneplanen" og "Ytre Hvaler nasjonalpark". Notat, fylkesmannen i Østfold, Miljøvernadv.14.7.04. 6s.

-Fylkesmannen i Østfold, miljøvernadv.: Primærdata fra tellinger på hekkeholmer i Østfold-skjærgården 1974-2003. Overveiende upubliserte data 1983-94.

-Hanssen, O.J. 1983: Verneplanutkast for sjøfugl i Østfold. Manus, fylkesmannen i Østfold, miljøvernadv., 78s.

-Jansson, Siv-Thuva 1994: Sjøfuglregistrering på Østfoldkysten 1993. Fylkesmannen i Østfold, miljøvernadv., rapport nr.9, 1994 :1-20 + 3 vedl.

-Wergeland Krog, O.M. 2002: Handlingsplan for biologisk mangfold i Sarpsborg kommune. Fylkesmannen i Østfold, miljøvernadv., rapp. 3, 2002:1-139. (Haslau s.53).

Ø18. **Haslau**, Sarpsborg

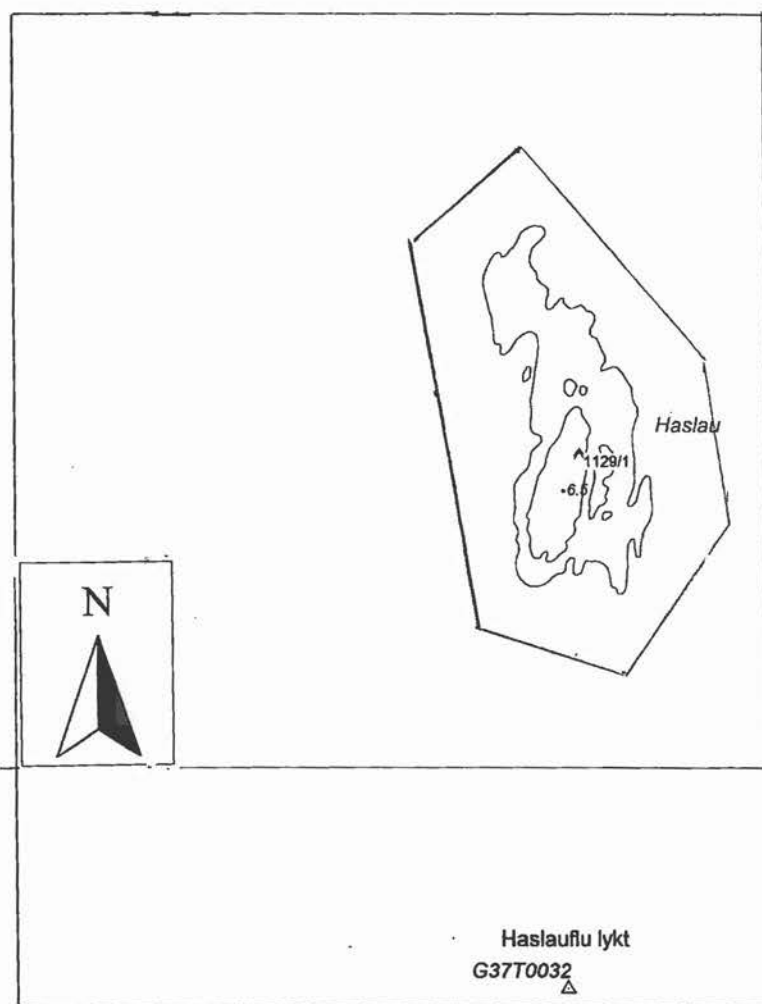
Forslag til biotopvernområde (Viltloven §7.2)

Fylkesmannen i Østfold 29.3.2005

"Oslofjord-verneplanen": Sjøfuglholmer med ferdselsforbud

i hekketiden 15.4.-31.7. (alt. **A**), eller 15.4.-15.7. (alt. **B**).

Utsnitt fra økonomisk kart 1:5.000 (1cm = 50m) Singløy CR026-2 og Røsneskilen
CS026-1



Ø-18. Forskrift om supplerende vern for sjøfugl i Oslofjorden, delplan Østfold

Haslau biotopvernområde i Sarpsborg kommune, Østfold fylke

Fastsatt ved Kongelig resolusjon av i medhold av lov av 29. mai 1981 nr. 38 om viltet § 7, annet ledd. Fremmet av Miljøverndepartementet.

§ 1 Avgrensning

Det vernede området berører følgende gnr./bnr.: 1129/1 i Sarpsborg kommune. Biotopvernområdet dekker et areal på ca. 44 daa, herav ca. 12 daa landareal. Grensene for området framgår av vedlagte kart i målestokk 1: 5.000, datert Miljøverndepartementet

Forskriften med kart oppbevares i Sarpsborg kommune, hos Fylkesmannen i Østfold, i Direktoratet for naturforvaltning og i Miljøverndepartementet.

§ 2 Formål

Formålet er å beskytte en viktig holme for sjøfugler mot forstyrrelser i hekketiden.

§ 3 Vernebestemmelser

For området gjelder følgende bestemmelse:

All ferdsel til lands og til vanns, herunder motorferdsel og lavflyging under 300 m, er forbudt i tiden

(alternativ A) 15. april til 31. juli

(alternativ B) 15. april til 15. juli

§ 4 Generelle unntak

Bestemmelsen i § 3 er ikke til hinder for:

1. Gjennomføring av militær operativ virksomhet og tiltak i politi-, brannvern-, rednings- og oppsynsøyemed, samt gjennomføring av forvaltningsoppgaver som er bestemt av forvaltningsmyndigheten.
2. Ferdsel ved utøvelse av fiske i samsvar med gjeldende lovverk for manntallsførte yrkesfiskere og registrerte laksefiskere med fast redskap.

§ 5 Generelle dispensasjonsregler

Forvaltningsmyndigheten kan gjøre unntak fra forskriften når formålet krever det, samt for vitenskapelige undersøkelser, for arbeider av vesentlig samfunnsmessig betydning og i spesielle tilfeller, dersom det ikke strider mot formålet med vernet.

§ 6 Forvaltningsmyndighet

Direktoratet for naturforvaltning fastsetter hvem som skal ha forvaltningsmyndighet etter denne forskrift.

§ 7 Ikrafttredelse

Denne forskriften trer i kraft straks.

Lokalitet: Ø-19 Store Danmarksjær, Halden
Verneform: Ferdselsforbud i hekketiden, etter viltloven (biotopvern)
Kartblad (1:50.000): Halden 1913 II
Kartreferanse (UTM_{WGS 84}): 32V PL 314 539
Økonomisk kart (1:5.000): Isebakke CT 026-1
Areal: Totalt 12 daa, herav 2 daa land
Eierforhold (gnr./bnr.): 6/1

Områdebeskrivelse: Store Danmarksjær (ca 100 x 25 m) ligger skjernet til i Ringdalsfjorden, bare 50 m fra land der det finnes en hytte og brygge, 1½ km øst for Svinesund og tilsvarende vest for tettstedet Isebakke. Høyeste pkt. er 5 moh. Holmen har mye grunnfjell i dagen, der ca ¼ er vegetasjonsdekket utfra flybilde å dømme. Farleden til Halden går midtfjords øst for holmen.

Ornitologisk beskrivelse: Store Danmarksjær er en fiskemåkeholme med opptil 50 par *fiskemåke*, andre år langt færre pga høy predasjon (mink, rovfugl). Ellers hekker *sildemåke*, *ærfugl* og *siland*, tidligere også *makrellterne*. Det er ytterst få hekkeholmer for sjøfugler i den flere mil lange Ringdalsfjorden – Iddefjorden.

Påvirkning/inngrep: Ingen

Andre interesser: Området er ikke sikret til friluftsliv.

Planstatus: Kommuneplankart 1999-2011: LNF-område uten bestemmelser om spredt utbygging.

Verneformål: Å beskytte en viktig holme for sjøfugler mot forstyrrelser i hekketiden.

Merknader: Lokaliteten gis middels høy prioritet for sjøfugl. Holmen er en av 2 foreslåtte i Iddefjorden / Ringdalsfjorden.

Kilder:

Olsen, J.B. & Strøm, T. 2004: Sjøfuglholmer i Iddefjorden/Ringdalsfjorden, Halden 1990+2004. Fylkesmannen i Østfold, miljøvernadv., notat. 1s.



Ø19. Store Danmarkskjær, Halden

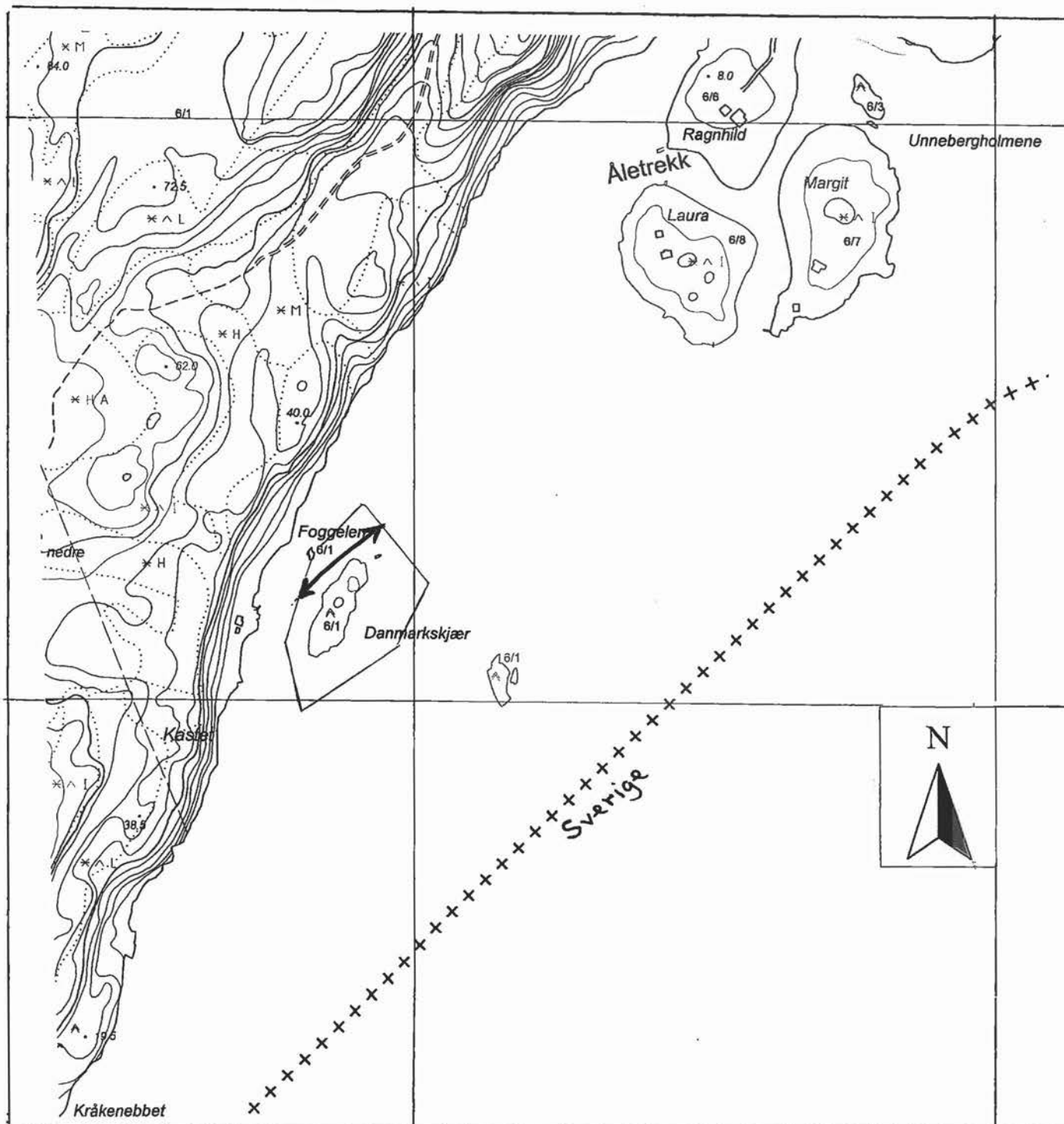
Forslag til biotopvernområde (Viltloven §7.2)

Fylkesmannen i Østfold 29.3.2005

"Oslofjord-verneplanen": Sjøfuglholmer med ferdselsforbud
i hekketiden 15.4.-31.7. (alt. A), eller 15.4.-15.7. (alt. B).

Utsnitt fra økonomisk kart 1:5.000 (1cm = 50m) Isebakke CT026-1

Pil: Tillatt farled for småbåter i perioden med ferdselsforbud..



Ø-19. Forskrift om supplerende vern for sjøfugl i Oslofjorden, delplan Østfold

Store Danmarkskjær biotopvernområde i Halden kommune, Østfold fylke

Fastsatt ved Kongelig resolusjon av i medhold av lov av 29. mai 1981 nr. 38 om viltet § 7, annet ledd. Fremmet av Miljøverndepartementet.

§ 1 Avgrensning

Det vernede området berører følgende gnr./bnr.: 6/1 i Halden kommune. Biotopvernområdet dekker et areal på ca. 12 daa, herav ca. 2 daa landareal. Grensene for området framgår av vedlagte kart i målestokk 1: 5.000, datert Miljøverndepartementet

Forskriften med kart oppbevares i Halden kommune, hos Fylkesmannen i Østfold, i Direktoratet for naturforvaltning og i Miljøverndepartementet.

§ 2 Formål

Formålet er å beskytte en viktig holme for sjøfugler mot forstyrrelser i hekketiden.

§ 3 Vernebestemmelser

For området gjelder følgende bestemmelse:

All ferdsel til lands og til vanns, herunder motorferdsel og lavflyging under 300 m, er forbudt i tiden

(alternativ A) 15. april til 31. juli

(alternativ B) 15. april til 15. juli

§ 4 Generelle unntak

Bestemmelsen i § 3 er ikke til hinder for:

1. Gjennomføring av militær operativ virksomhet og tiltak i politi-, brannvern-, rednings- og oppsynsøyemed, samt gjennomføring av forvaltningsoppgaver som er bestemt av forvaltningsmyndigheten.
2. Ferdsel ved utøvelse av fiske i samsvar med gjeldende lovverk for manntallsførte yrkesfiskere og registrerte laksefiskere med fast redskap.
3. Ferdsel på sjø langs farled angitt på vernekartet.

§ 5 Generelle dispensasjonsregler

Forvaltningsmyndigheten kan gjøre unntak fra forskriften når formålet krever det, samt for vitenskapelige undersøkelser, for arbeider av vesentlig samfunnsmessig betydning og i spesielle tilfeller, dersom det ikke strider mot formålet med vernet.

§ 6 Forvaltningsmyndighet

Direktoratet for naturforvaltning fastsetter hvem som skal ha forvaltningsmyndighet etter denne forskrift.

§ 7 Ikrafttredelse

Denne forskriften trer i kraft straks.

Lokalitet: Ø-20 Kuskjæra, Halden

Verneform: Ferdselsforbud i hekketiden, etter viltloven (biotopvern)

Kartblad (1:50.000): Halden 1913 II

Kartreferanse UTM_{WGS 84}): 32V PL 355 545

Økonomisk kart (1:5.000): Sauøya CT 026-2

Areal: Totalt 45 daa, herav 9 daa land

Eierforhold (gnr./bnr.): 158/1

Områdebeskrivelse: Kuskjæra består av 2 småholmer, hver ca 100 x 50 m med høyeste pkt. 10 moh., beliggende midt mellom Brattøya og Sauøya ved innseilingsleden til Halden. Den søndre holmen er mer eller mindre vegetasjonsfri, mens 1/3 av den nordre har vegetasjon ut fra flybilde å dømme, der også noe småvokst løvskog inngår.

Ornitologisk beskrivelse: *Fiskemåke* er mest tallrik med maks. 50 par. Kolonien var større før, men har gått tilbake, for øvrig et generelt trekk for arten i Oslofjorden. Flg. arter hekker, men med få par: *Knoppsvane*, *siland*, *tjeld* og *ærfugl* (3 reir 2004). *Strandsnipe* ruger (årlig fra 1998), hvilket er meget sjeldent ved sjøen. Tallrike *gråmåker*, *svartbak* og *fiskemåker*, samt noe *sildemåke* har tilhold på Kuskjæra utenom hekketiden. Før er også *makrellterne* og *kandagås* påvist hekkende. Som en kuriositet nevnes at ung *havørn* er sett flere ganger vinterstid i de senere år. Det er ytterst få hekkeholmer for sjøfugler i den flere mil lange Ringdalsfjorden – Iddefjorden.

Påvirkning/inngrep: Kuskjæra har enkelte år vært utsatt for eggplyndring.

Andre interesser: Området er ikke sikret til friluftsliv.

Planstatus: Kommunedelplankart for byområdet 2001-2012: Friområde.

Verneformål: Å beskytte en viktig holme for sjøfugler mot forstyrrelser i hekketiden.

Merknader: Holmene er en av 2 foreslåtte sjøfugllokaliteter i hele Iddefjorden - Ringdalsfjorden. Den gis middels høy prioritet for sjøfugl.

Kilder:

-Jansson, Siv-Thuva 1994: Sjøfuglregistrering på Østfoldkysten 1993. Fylkesmannen i Østfold, miljøvernavdelingen, rapport nr.9, 1994 :1-20 + 3 vedl.

-Olsen, J. Bøhmer 2004: Kuskjær. s.122-125 i Olsen, J.Bøhmer: *Halden naturligvis*. (Ask forlag), Halden. 178 s.

-Olsen, J.B. & Strøm.T. 2004: Sjøfuglholmer i Iddefjorden/Ringdalsfjorden, Halden 1990+2004. Fylkesmannen i Østfold , miljøvernadv., notat. 1s.

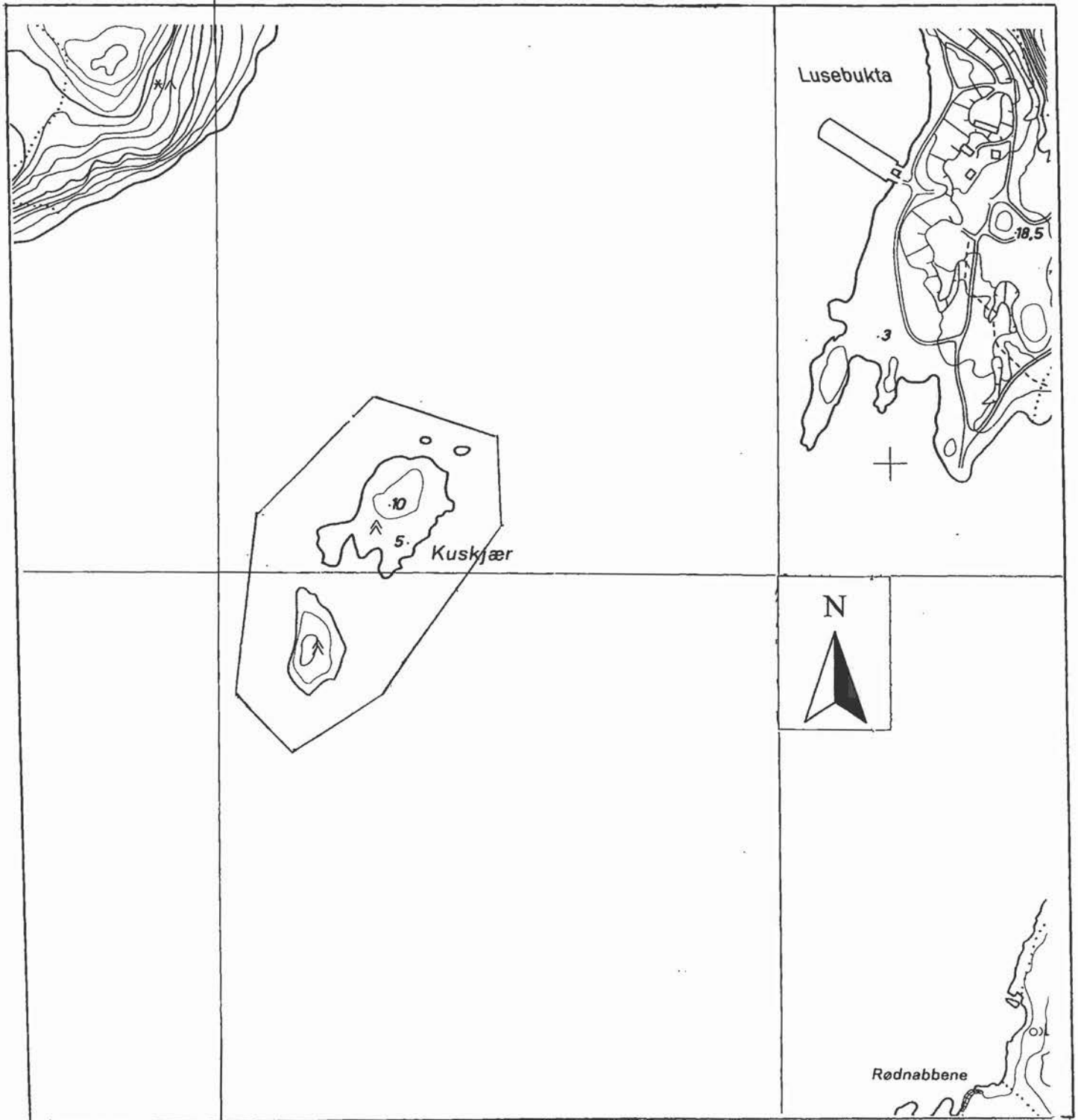
Ø20. Kuskjær, Halden

Forslag til biotopvernområde (Viltloven §7.2)

Fylkesmannen i Østfold 29.3.2005

"Oslofjord-verneplanen": Sjøfuglholmer med ferdselsforbud
i hekketiden 15.4.-31.7. (alt. A), eller 15.4.-15.7. (alt. B).

Utsnitt fra økonomisk kart 1:5.000 (1cm = 50m) Sauøya CT026-2



Kuskjæra biotopvernområde i Halden kommune, Østfold fylke

Fastsatt ved Kongelig resolusjon av i medhold av lov av 29. mai 1981 nr. 38 om viltet § 7, annet ledd. Fremmet av Miljøverndepartementet.

§ 1 Avgrensning

Det vernede området berører følgende gnr./bnr.: 158/1 i Halden kommune.

Biotopvernområdet dekker et areal på ca. 45 daa, herav ca. 9 daa landareal.

Grensene for området framgår av vedlagte kart i målestokk 1: 5.000, datert Miljøverndepartementet

Forskriften med kart oppbevares i Halden kommune, hos Fylkesmannen i Østfold, i Direktoratet for naturforvaltning og i Miljøverndepartementet.

§ 2 Formål

Formålet er å beskytte en viktig holme for sjøfugler mot forstyrrelser i hekketiden.

§ 3 Vernebestemmelser

For området gjelder følgende bestemmelse:

All ferdsel til lands og til vanns, herunder motorferdsel og lavflyging under 300 m, er forbudt i tiden

(alternativ A) 15. april til 31. juli

(alternativ B) 15. april til 15. juli

§ 4 Generelle unntak

Bestemmelsen i § 3 er ikke til hinder for:

1. Gjennomføring av militær operativ virksomhet og tiltak i politi-, brannvern-, rednings- og oppsynsøyemed, samt gjennomføring av forvaltningsoppgaver som er bestemt av forvaltningsmyndigheten.
2. Ferdsel ved utøvelse av fiske i samsvar med gjeldende lovverk for manntallsførte yrkesfiskere og registrerte laksefiskere med fast redskap, samt ferdsel ved bruk av landfester i forbindelse med yrkesfiske.

§ 5 Generelle dispensasjonsregler

Forvaltningsmyndigheten kan gjøre unntak fra forskriften når formålet krever det, samt for vitenskapelige undersøkelser, for arbeider av vesentlig samfunnsmessig betydning og i spesielle tilfeller, dersom det ikke strider mot formålet med vernet.

§ 6 Forvaltningsmyndighet

Direktoratet for naturforvaltning fastsetter hvem som skal ha forvaltningsmyndighet etter denne forskrift.

§ 7 Ikrafttredelse

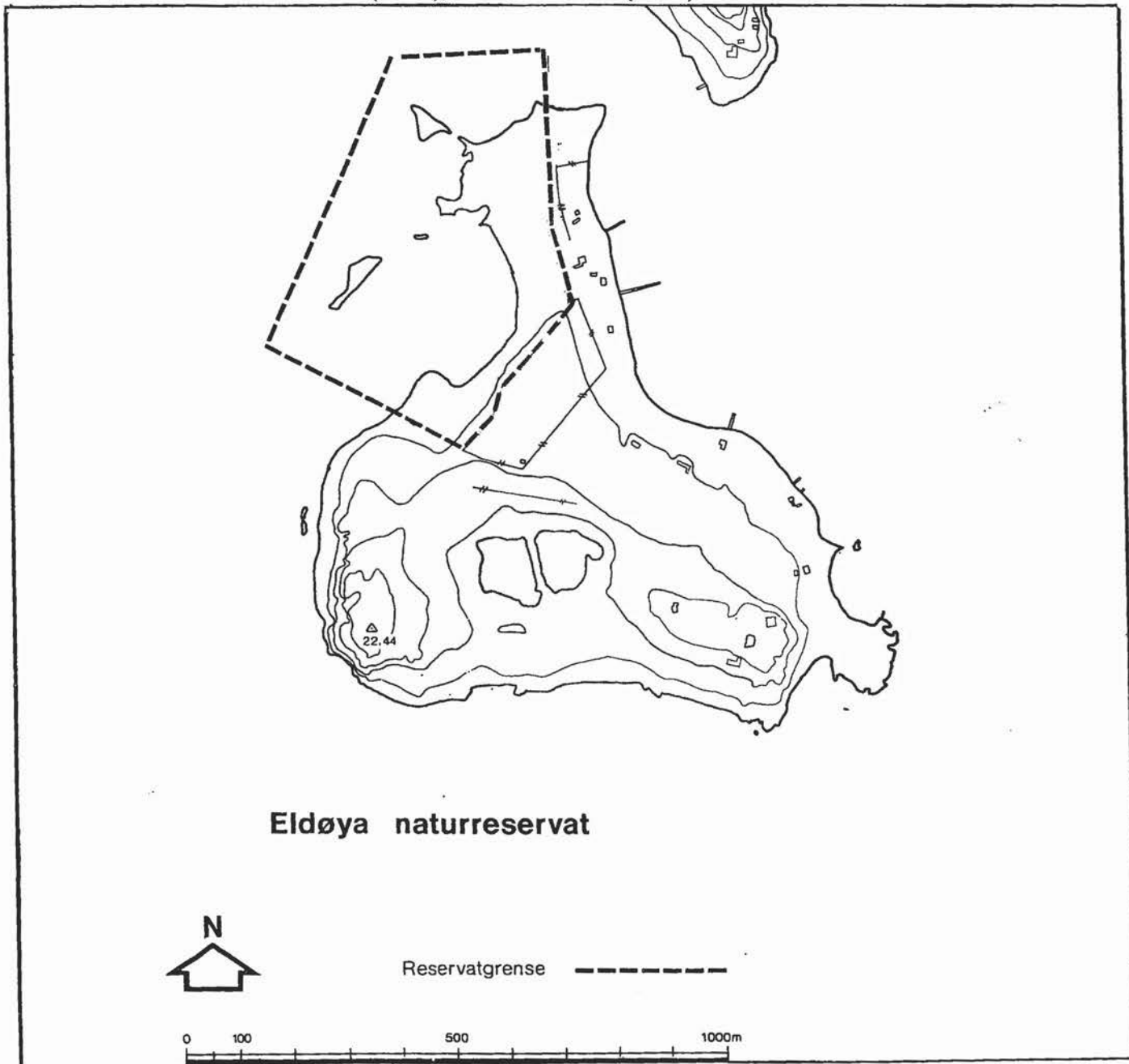
Denne forskriften trer i kraft straks.

13. Revisjoner Østfold

Ø-21. Eldøya naturreservat, Rygge. Revisjon

Fylkesmannen i Østfold 29.3.2005

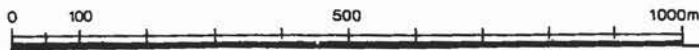
"Oslofjord-verneplanen": Sjøfuglholmer med ferdselsforbud i hekketiden 15.4.-31.7. (alt. A), eller 15.4.-15.7. (alt. B).



Eldøya naturreservat



Reservatgrense ————



Alternativ A: 15.4.-31.7. Utvidelse av ferdselsforbudet

Alternativ B: 15.4.-15.7. Som nå

-Et **utvidet** ferdselsforbud til 31.7.(**alt. A**), for bedre å beskytte fuglelivet, særlig for mer senthekkende arter (for eksempel makrellterne) og for par som pga mislykket hekking (ofte mink) legger nytt kull samme sesong.

Eller: Ferdelseforbud som nå 15.4.-**15.7. (alt. B)**

-Bestemmelsen om utsatt jaktstart til 1.10. foreslås opphevet, da holmenes funksjon som hekkeområder har opphørt ved jaktstart i sjøområder etter Viltloven, som er 10.9.

-Bestemmelsen om utvidet båndtvang foreslås slettet. Viltloven har i dag 1.4.-20.8. som båndtvang-periode. Fuglenes hekking har opphørt før båndtvangperioden er utløpt.

-En liten grensereduksjon for at en sti langs et gjerde skal bli liggende utenfor reservatgrensen.

Eldøya naturreservat i Rygge kommune, Østfold fylke

Fastsatt ved Kongelig resolusjon av i medhold av lov av 19. juni 1970 nr. 63 om naturvern § 8, jf. § 10 og §§ 21, 22 og 23. Fremmet av Miljøverndepartementet.

§ 1 Avgrensning

Det fredede området berører følgende gnr./bnr.: 89/15 i Rygge kommune.

Reservatet dekker et totalareal på ca. 266 daa, herav ca. 78 daa landareal.

Grensene for naturreservatet framgår av vedlagte kart i målestokk 1: 5.000, datert Miljøverndepartementet

De nøyaktige grensene for verneområdet skal avmerkes i marka der de går over land. Knekkpunktene skal koordinatfestes.

Forskriften med kart oppbevares i Rygge kommune, hos Fylkesmannen i Østfold, i Direktoratet for naturforvaltning og i Miljøverndepartementet.

§ 2 Formål

Formålet med fredningen er å bevare en tilnærmet urørt, viktig hekkeområde for sjøfugl, samt et tilgrensende sjøareal, med alt naturlig tilhørende plante- og dyreliv.

§ 3 Vernebestemmelser

For fredningsområdet gjelder følgende bestemmelser:

1. All vegetasjon på land og i vann (herunder tang og tare) er fredet mot skade og ødeleggelse. Det er forbudt å fjerne planter eller plantedeler fra reservatet. Nye plantearter må ikke innføres. Planting eller såing er ikke tillatt.
2. Dyrelivet, herunder reirplasser og hiområder, er fredet mot skade og ødeleggelse. Utsetting av dyr er ikke tillatt.
3. Det må ikke iverksettes tiltak som kan endre naturmiljøet, som f.eks. oppføring av bygninger, anlegg og varige eller midlertidige innretninger, etablering av oppdrettsanlegg, hensetting av brakker o.l., opplag av båter, framføring av luftledninger, jordkabler og kloakkledninger, nyplanting, oppdyrking drenering og annen form for tørrlegging, uttak, oppfylling og lagring av masse, utføring av kloakk eller andre konsentrerte forurensningstilførsler, henleggelse av avfall, gjødsling, kalking og bruk av kjemiske bekjempingsmidler. Forsøpling er forbudt. Opplistingen er ikke fullstendig.
4. I tiden fra og med 15. april til og med **(alternativ A) 31. eller (alternativ B) 15. juli** er det forbud mot ferdsel på land og på sjø i verneområdet.
5. Motorferdsel er forbudt, herunder start og landing av luftfartøy og lavflyging under 300 m. Vannsport, herunder bruk av vannskuter, surfebrett, seilbrett, vannski, paraglider o.l. samt dykkeaktivitet, er forbudt i perioden med ferdselsforbud.
6. Bruk av reservatet til camping, teltleir, idrettsarrangement eller andre større arrangement er forbudt.
7. Direktoratet for naturforvaltning kan av hensyn til verneformålet ved forskrift forby eller regulere ferdselen i hele eller deler av reservatet.
8. Bålbrenning er forbudt.

§ 4 Generelle unntak

Bestemmelsene i § 3 er ikke til hinder for:

1. Gjennomføring av militær operativ virksomhet og tiltak i politi-, brannvern-, oljevern-, rednings- og oppsynsøyemed, samt gjennomføring av skjøtsels- og forvaltningsoppgaver som er bestemt av forvaltningsmyndigheten.
2. Beiting i samsvar med tidligere bruksmåte og nødvendig ferdsel i denne forbindelse.

Bestemmelsene i § 3, nr. 1-3, er ikke til hinder for:

3. Fiske i samsvar med gjeldende lovverk.
4. Sanking av bær og matsopp.
5. Jakt, inkludert jakt på sjøfugl, og fangst i samsvar med gjeldende lovverk.
6. Vedlikehold av faste installasjoner som er i bruk på fredningstidspunktet.

Bestemmelsene i § 3, nr. 4–5, er ikke til hinder for:

7. Ferdsel på land ved bruk av landfester i forbindelse med yrkesfiske.
8. Ferdsel med båt i forbindelse med yrkesfiske.

§ 5 Eventuelle unntak etter søknad

Forvaltningsmyndigheten kan gi tillatelse til:

1. Oppføring av nye anlegg for Kystverket.
2. Regulering av bestanden av arter som kan forstyrre den naturlige balansen i området.
3. Ferdsel i forbindelse med ovennevnte reguleringstiltak og i spesielle tilfelle.

§ 6 Generelle dispensasjonsregler

Forvaltningsmyndigheten kan gjøre unntak fra forskriften når formålet med fredningen krever det, samt for vitenskapelige undersøkelser, arbeider av vesentlig samfunnsmessig betydning eller i særlige tilfeller når dette ikke strider mot formålet med fredningen.

§ 7 Forvaltningsplan

Forvaltningsmyndigheten, eller den forvaltningsmyndigheten bestemmer, kan gjennomføre skjøtselstiltak for å fremme fredningsformålet. Det kan utarbeides forvaltningsplan, som inneholder nærmere retningslinjer for gjennomføring av skjøtsel.

§ 8 Forvaltningsmyndighet

Direktoratet for naturforvaltning fastsetter hvem som skal ha forvaltningsmyndighet etter denne forskriften.

§ 9 Ikrafttredelse

Denne forskriften trer i kraft straks.

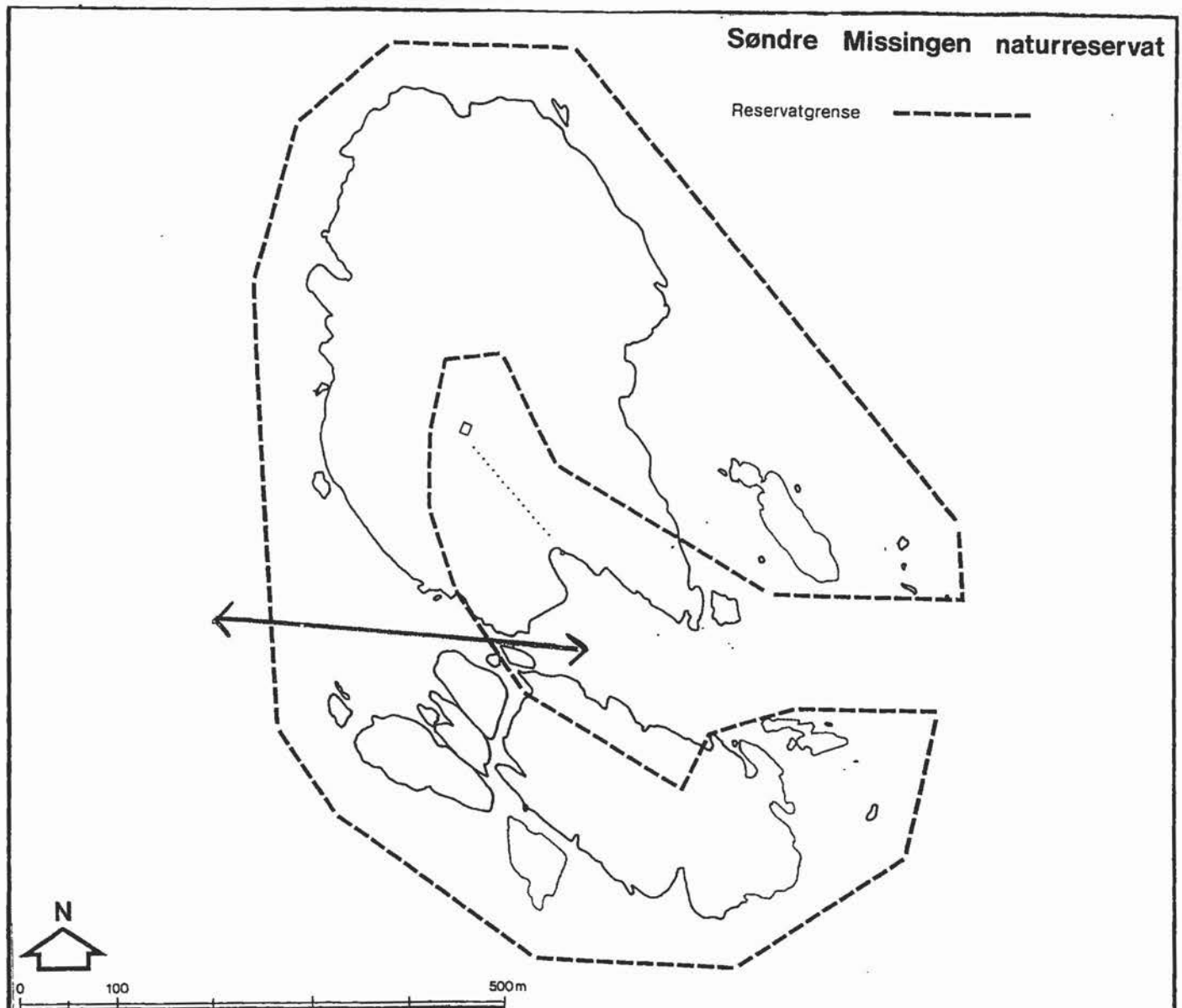
Samtidig oppheves kgl. res. av 15. desember 1978 om fredning av Eldøya naturreservat.

Ø-22. Søndre Missingen naturreservat, Fredrikstad. Revisjon

Fylkesmannen i Østfold 29.3.2005

"Oslofjord-verneplanen": Sjøfuglholmer med ferdselsforbud i hekketiden 15.4.-31.7. (alt. A), eller 15.4.-15.7. (alt. B).

Pil: Tillatt farled for småbåter i perioden med ferdselsforbud.



Vernebestemmelsene for reservatet ønskes revidert som flg.:

Alternativ A: 15.4.-31.7. Utvidelse av ferdselsforbudet

Alternativ B: 15.4.-15.7. Som nå

-Et **utvidet** ferdselsforbud til 31.7.(**alt. A**), for bedre å beskytte fuglelivet, særlig for mer senthekkende arter (for eksempel makrellterne) og for par som pga mislykket hekking (ofte mink) legger nytt kull samme sesong. Eller: Ferdelseforbud som nå 15.4.-15.7. (**alt. B.**)

-Bestemmelsen om utsatt jaktstart til 1.10. foreslås opphevet, da holmenes funksjon som hekkeområder har opphørt ved jaktstart i sjøområder etter Viltloven, som er 10.9.

-Bestemmelsen om utvidet båndtvang foreslås slettet. Viltloven har i dag 1.4.-20.8. som båndtvang-periode. Fuglenes hekking har opphørt før båndtvangperioden er utløpt.

-Adgang til å kunne passere med båt gjennom hele sundet mellom selve Søndre Missingen og Ovnskjær. I dag er båtferdsel i vestre del av sundet ikke tillatt.

Søndre Missingen naturreservat i Fredrikstad kommune, Østfold fylke

Fastsatt ved Kongelig resolusjon av i medhold av lov av 19. juni 1970 nr. 63 om naturvern § 8, jf. § 10 og §§ 21, 22 og 23. Fremmet av Miljøverndepartementet.

§ 1 Avgrensning

Det fredede området berører følgende gnr./bnr.: 103/4 i Fredrikstad kommune.

Reservatet dekker et totalareal på ca. 405 daa, herav ca. 172 daa landareal.

Grensene for naturreservatet framgår av vedlagte kart i målestokk 1: 5.000, datert Miljøverndepartementet

De nøyaktige grensene for verneområdet skal avmerkes i marka der de går over land. Knekkpunktene skal koordinatfestes.

Forskriften med kart oppbevares i Fredrikstad kommune, hos Fylkesmannen i Østfold, i Direktoratet for naturforvaltning og i Miljøverndepartementet.

§ 2 Formål

Formålet med fredningen er å bevare en tilnærmet urørt, viktig hekkeholme for sjøfugl, samt et tilgrensende sjøareal, med alt naturlig tilhørende plante- og dyreliv. Området har geologisk verdi.

§ 3 Vernebestemmelser

For fredningsområdet gjelder følgende bestemmelser:

1. All vegetasjon på land og i vann (herunder tang og tare) er fredet mot skade og ødeleggelse. Det er forbudt å fjerne planter eller plantedeler fra reservatet. Nye plantearter må ikke innføres. Planting eller såing er ikke tillatt.
2. Dyrelivet, herunder reirplasser og hiområder, er fredet mot skade og ødeleggelse. Utsetting av dyr er ikke tillatt.
3. Det må ikke iverksettes tiltak som kan endre naturmiljøet, som f.eks. oppføring av bygninger, anlegg og varige eller midlertidige innretninger, etablering av oppdrettsanlegg, hensetting av brakker o.l., opplag av båter, framføring av luftledninger, jordkabler og kloakkledninger, nyplanting, oppdyrking drenering og annen form for tørrlegging, uttak, oppfylling og lagring av masse, utføring av kloakk eller andre konsentrerte forurensningstilførsler, henleggelse av avfall, gjødsling, kalking og bruk av kjemiske bekjempingsmidler. Forsøpling er forbudt. Opplistingen er ikke fullstendig.
4. I tiden fra og med 15. april til og med **(alternativ A) 31. eller (alternativ B) 15. juli** er det forbud mot ferdsel på land og på sjø i verneområdet.
5. Motorferdsel er forbudt, herunder start og landing av luftfartøy og lavflyging under 300 m. Vannsport, herunder bruk av vannskuter, surfebrett, seilbrett, vannski, paraglider o.l. samt dykkeaktivitet, er forbudt i perioden med ferdselsforbud.
6. Bruk av reservatet til camping, teltleir, idrettsarrangement eller andre større arrangement er forbudt.
7. Direktoratet for naturforvaltning kan av hensyn til verneformålet ved forskrift forby eller regulere ferdselen i hele eller deler av reservatet.
8. Bålbrenning er forbudt.

§ 4 Generelle unntak

Bestemmelsene i § 3 er ikke til hinder for:

1. Gjennomføring av militær operativ virksomhet og tiltak i politi-, brannvern-, oljevern-, rednings- og oppsynsøyemed, samt gjennomføring av skjøtsels- og forvaltningsoppgaver som er bestemt av forvaltningsmyndigheten.

Bestemmelsene i § 3, nr. 1-3, er ikke til hinder for:

2. Fiske i samsvar med gjeldende lovverk.
3. Sanking av bær og matsopp.
4. Jakt, inkludert jakt på sjøfugl, og fangst i samsvar med gjeldende lovverk.
5. Vedlikehold av faste installasjoner som er i bruk på fredningstidspunktet.

Bestemmelsene i § 3, nr. 4–5, er ikke til hinder for:

6. Ferdsel på sjø langs farled angitt på vernekartet.
7. Ferdsel på land ved bruk av landfester i forbindelse med yrkesfiske.
8. Ferdsel med båt i forbindelse med yrkesfiske.

§ 5 Eventuelle unntak etter søknad

Forvaltningsmyndigheten kan gi tillatelse til

1. Oppføring av nye anlegg for Kystverket.
2. Regulering av bestanden av arter som kan forstyrre den naturlige balansen i området.
3. Ferdsel i forbindelse med ovennevnte reguleringstiltak og i spesielle tilfelle.

§ 6 Generelle dispensasjonsregler

Forvaltningsmyndigheten kan gjøre unntak fra forskriften når formålet med fredningen krever det, samt for vitenskapelige undersøkelser, arbeider av vesentlig samfunnsmessig betydning eller i særlige tilfeller når dette ikke strider mot formålet med fredningen.

§ 7 Forvaltningsplan

Forvaltningsmyndigheten, eller den forvaltningsmyndigheten bestemmer, kan gjennomføre skjøtselstiltak for å fremme fredningsformålet. Det kan utarbeides forvaltningsplan, som inneholder nærmere retningslinjer for gjennomføring av skjøtsel.

§ 8 Forvaltningsmyndighet

Direktoratet for naturforvaltning fastsetter hvem som skal ha forvaltningsmyndighet etter denne forskriften.

§ 9 Ikrafttredelse

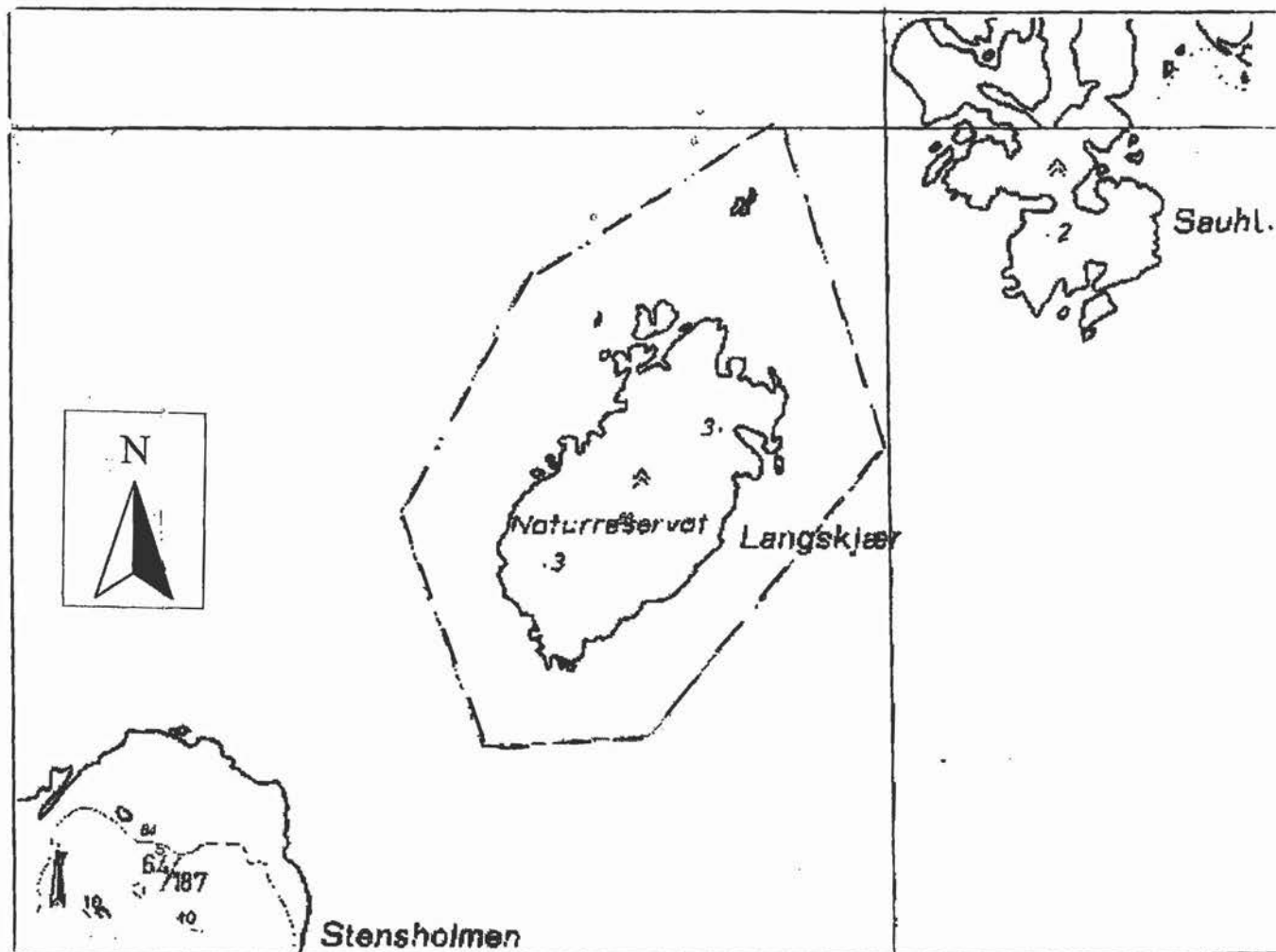
Denne forskriften trer i kraft straks. Samtidig oppheves kgl. res. av 15. desember 1978 om fredning av Søndre Missingen naturreservat.

Ø-23. Langskjær naturreservat, Fredrikstad. Revisjon

Fylkesmannen i Østfold 29.3.2005

"Oslofjord-verneplanen": Sjøfuglholmer med ferdselsforbud i hekketiden 15.4.-31.7. (alt. A), eller 15.4.-15.7. (alt. B).

Utsnitt fra økonomisk kart Foten CO 028-4



Vernebestemmelsene for reservatet ønskes revidert som flg.:

Alternativ A: 15.4.-31.7. Utvidelse av ferdselsforbudet

Alternativ B: 15.4.-15.7. Som nå

-Et **utvidet** ferdselsforbud til 31.7.(alt. A), for bedre å beskytte fuglelivet, særlig for mer senthekkende arter (for eksempel makrellterne) og for par som pga mislykket hekking (ofte mink) legger nytt kull samme sesong. Eller: Ferdelseforbud som nå 15.4.-15.7. (alt. B.)

-Bestemmelsen om utsatt jaktstart til 1.10. foreslås opphevet, da holmenes funksjon som hekkeområder har opphørt ved jaktstart i sjøområder etter Viltloven, som er 10.9.

-Bestemmelsen om utvidet båndtvang foreslås slettet. Viltloven har i dag 1.4.-20.8. som båndtvang-periode. Fuglenes hekking har opphørt før båndtvangperioden er utløpt.

Langskjær naturreservat i Fredrikstad kommune, Østfold fylke

Fastsatt ved Kongelig resolusjon av i medhold av lov av 19. juni 1970 nr. 63 om naturvern § 8, jf. § 10 og §§ 21, 22 og 23. Fremmet av Miljøverndepartementet.

§ 1 Avgrensning

Det fredede området berører følgende gnr./bnr.: 64/187 i Fredrikstad kommune. Reservatet dekker et totalareal på ca. 57 daa, herav ca. 16 daa landareal. Grensene for naturreservatet framgår av vedlagte kart i målestokk 1: 5.000, datert Miljøverndepartementet
Knekkpunktene skal koordinatfestes.
Forskriften med kart oppbevares i Fredrikstad kommune, hos Fylkesmannen i Østfold, i Direktoratet for naturforvaltning og i Miljøverndepartementet.

§ 2 Formål

Formålet med fredningen er å bevare en tilnærmet urørt, viktig hekkeholme for sjøfugl, samt et tilgrensende sjøareal, med alt naturlig tilhørende plante- og dyreliv.

§ 3 Vernebestemmelser

For fredningsområdet gjelder følgende bestemmelser:

1. All vegetasjon på land og i vann (herunder tang og tare) er fredet mot skade og ødeleggelse. Det er forbudt å fjerne planter eller plantedeler fra reservatet. Nye plantearter må ikke innføres. Planting eller såing er ikke tillatt.
2. Dyrelivet, herunder reirplasser og hiområder, er fredet mot skade og ødeleggelse. Utsetting av dyr er ikke tillatt.
3. Det må ikke iverksettes tiltak som kan endre naturmiljøet, som f.eks. oppføring av bygninger, anlegg og varige eller midlertidige innretninger, etablering av oppdrettsanlegg, hensetting av brakker o.l., opplag av båter, framføring av luftledninger, jordkabler og kloakkledninger, nyplanting, oppdyrking drenering og annen form for tørrlegging, uttak, oppfylling og lagring av masse, utføring av kloakk eller andre konsentrerte forurensningstilførsler, henleggelse av avfall, gjødsling, kalking og bruk av kjemiske bekjempingsmidler. Forsøpling er forbudt. Opplistingen er ikke fullstendig.
4. I tiden fra og med 15. april til og med **(alternativ A) 31. eller (alternativ B) 15. juli** er det forbud mot ferdsel på land og på sjø i verneområdet.
5. Motorferdsel er forbudt, herunder start og landing av luftfartøy og lavflyging under 300 m. Vannsport, herunder bruk av vannskuter, surfebrett, seilbrett, vannski, paraglider o.l. samt dykkeaktivitet, er forbudt i perioden med ferdselsforbud.
6. Bruk av reservatet til camping, teltleir, idrettsarrangement eller andre større arrangement er forbudt.
7. Direktoratet for naturforvaltning kan av hensyn til verneformålet ved forskrift forby eller regulere ferdselen i hele eller deler av reservatet.
8. Bålbrenning er forbudt.

§ 4 Generelle unntak

Bestemmelsene i § 3 er ikke til hinder for:

1. Gjennomføring av militær operativ virksomhet og tiltak i politi-, brannvern-, oljevern-, rednings- og oppsynsøyemed, samt gjennomføring av skjøtels- og forvaltningsoppgaver som er bestemt av forvaltningsmyndigheten.

Bestemmelsene i § 3, nr. 1-3, er ikke til hinder for:

2. Fiske i samsvar med gjeldende lovverk.
3. Jakt, inkludert jakt på sjøfugl, og fangst i samsvar med gjeldende lovverk.
4. Vedlikehold av faste installasjoner som er i bruk på fredningstidspunktet.

Bestemmelsene i § 3, nr. 4–5, er ikke til hinder for:

5. Ferdsel på land ved bruk av landfester i forbindelse med yrkesfiske.
6. Ferdsel med båt i forbindelse med yrkesfiske.

§ 5 Eventuelle unntak etter søknad

Forvaltningsmyndigheten kan gi tillatelse til

1. Oppføring av nye anlegg for Kystverket.
2. Regulering av bestanden av arter som kan forstyrre den naturlige balansen i området.
3. Ferdsel i forbindelse med ovennevnte reguleringstiltak og i spesielle tilfelle.

§ 6 Generelle dispensasjonsregler

Forvaltningsmyndigheten kan gjøre unntak fra forskriften når formålet med fredningen krever det, samt for vitenskapelige undersøkelser, arbeider av vesentlig samfunnsmessig betydning eller i særlige tilfeller når dette ikke strider mot formålet med fredningen.

§ 7 Forvaltningsplan

Forvaltningsmyndigheten, eller den forvaltningsmyndigheten bestemmer, kan gjennomføre skjøtselstiltak for å fremme fredningsformålet. Det kan utarbeides forvaltningsplan, som inneholder nærmere retningslinjer for gjennomføring av skjøtsel.

§ 8 Forvaltningsmyndighet

Direktoratet for naturforvaltning fastsetter hvem som skal ha forvaltningsmyndighet etter denne forskriften.

§ 9 Ikrafttredelse

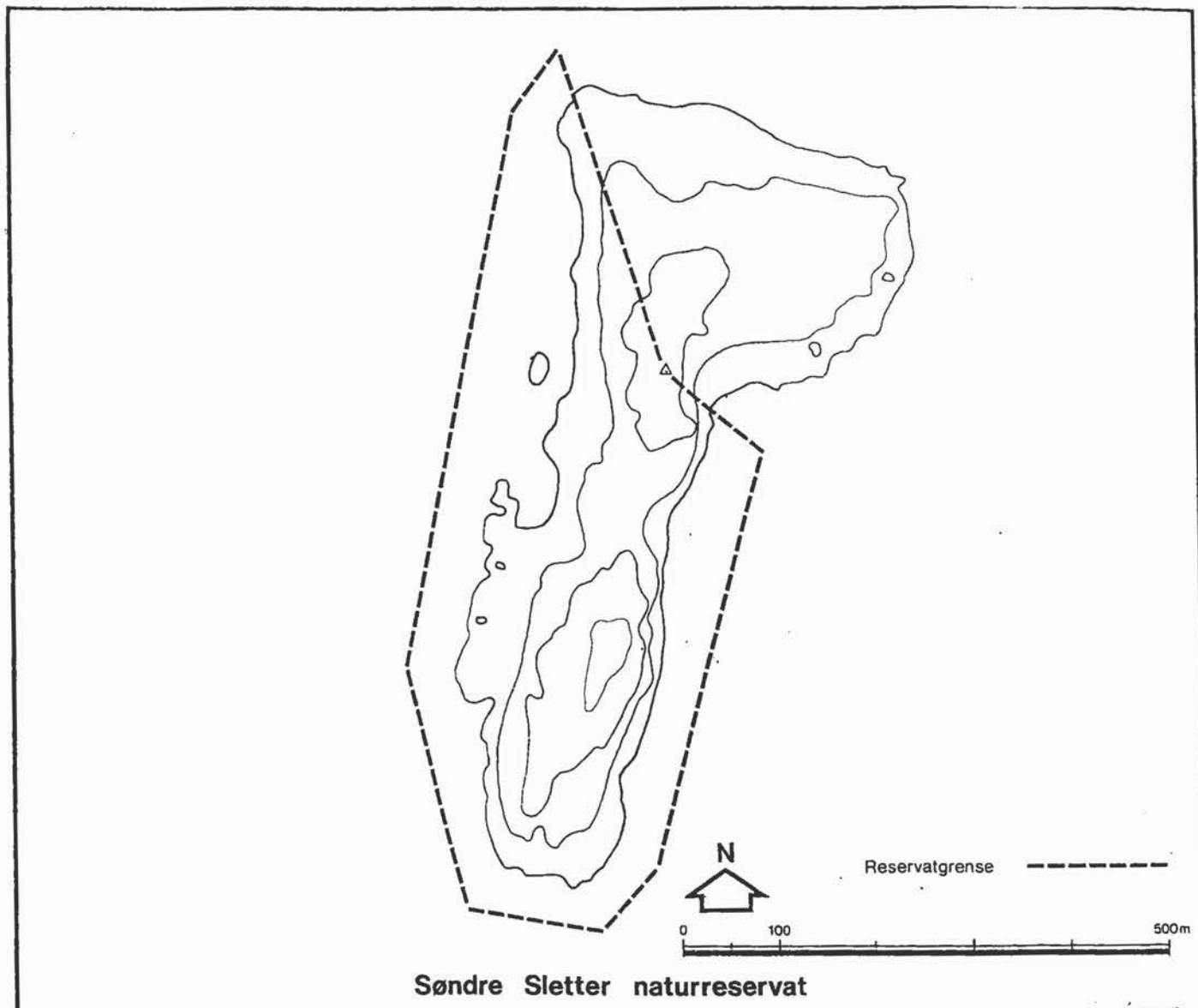
Denne forskriften trer i kraft straks.

Samtidig oppheves kgl. res. av 15. desember 1978 om fredning av Langskjær naturreservat.

Ø-24. Søndre Sletter naturreservat, Råde. Revisjon

Fylkesmannen i Østfold 29.3.2005

"Oslofjord-verneplanen": Sjøfuglholmer med ferdselsforbud i hekketiden 15.4.-31.7. (alt. A), eller 15.4.-15.7. (alt. B).



Vernebestemmelsene for reservatet ønskes revidert som flg.:

Alternativ A: 15.4.-31.7. Utvidelse av ferdselsforbudet

Alternativ B: 15.4.-15.7. Som nå

-Et **utvidet** ferdselsforbud til 31.7.(**alt. A**), for bedre å beskytte fuglelivet, særlig for mer senthekkende arter (for eksempel makrellterne) og for par som pga mislykket hekking (ofte mink) legger nytt kull samme sesong. Eller: Ferdelseforbud som nå 15.4.-15.7. (**alt. B**)

-Bestemmelsen om utsatt jaktstart til 1.10. foreslås opphevet, da holmenes funksjon som hekkeområder har opphørt ved jaktstart i sjøområder etter Viltloven, som er 10.9.

-Bestemmelsen om utvidet båndtvang foreslås slettet. Viltloven har i dag 1.4.-20.8. som båndtvang-periode. Fuglenes hekking har opphørt før båndtvangperioden er utløpt.

Søndre Sletter naturreservat i Råde kommune, Østfold fylke

Fastsatt ved Kongelig resolusjon av i medhold av lov av 19. juni 1970 nr. 63 om naturvern § 8, jf. § 10 og §§ 21, 22 og 23. Fremmet av Miljøverndepartementet.

§ 1 Avgrensning

Det fredede området berører følgende gnr./bnr.: 95/1 i Råde kommune.

Reservatet dekker et totalareal på ca. 179 daa, herav ca. 84 daa landareal.

Grensene for naturreservatet framgår av vedlagte kart i målestokk 1: 5.000, datert Miljøverndepartementet

De nøyaktige grensene for verneområdet skal avmerkes i marka der de går over land. Knekkpunktene skal koordinatfestes.

Forskriften med kart oppbevares i Råde kommune, hos Fylkesmannen i Østfold, i Direktoratet for naturforvaltning og i Miljøverndepartementet.

§ 2 Formål

Formålet med fredningen er å bevare en tilnærmet urørt, viktig hekkeholme for sjøfugl, samt et tilgrensende sjøareal, med alt naturlig tilhørende plante- og dyreliv. Området har geologisk verdi.

§ 3 Vernebestemmelser

For fredningsområdet gjelder følgende bestemmelser:

1. All vegetasjon på land og i vann (herunder tang og tare) er fredet mot skade og ødeleggelse. Det er forbudt å fjerne planter eller plantedeler fra reservatet. Nye plantearter må ikke innføres. Planting eller såing er ikke tillatt.
2. Dyrelivet, herunder reirplasser og hiområder, er fredet mot skade og ødeleggelse. Utsetting av dyr er ikke tillatt.
3. Det må ikke iverksettes tiltak som kan endre naturmiljøet, som f.eks. oppføring av bygninger, anlegg og varige eller midlertidige innretninger, etablering av oppdrettsanlegg, hensetting av brakker o.l., opplag av båter, framføring av luftledninger, jordkabler og kloakkledninger, nyplanting, oppdyrking drenering og annen form for tørrlegging, uttak, oppfylling og lagring av masse, utføring av kloakk eller andre konsentrerte forurensningstilførsler, henleggelse av avfall, gjødsling, kalking og bruk av kjemiske bekjempingsmidler. Forsøpling er forbudt. Opplistingen er ikke fullstendig.
4. I tiden fra og med 15. april til og med **(alternativ A) 31. eller (alternativ B) 15. juli** er det forbud mot ferdsel på land og på sjø i verneområdet.
5. Motorferdsel er forbudt, herunder start og landing av luftfartøy og lavflyging under 300 m. Vannsport, herunder bruk av vannskuter, surfebrett, seilbrett, vannski, paraglider o.l. samt dykkeaktivitet, er forbudt i perioden med ferdselsforbud.
6. Bruk av reservatet til camping, teltleir, idrettsarrangement eller andre større arrangement er forbudt.
7. Direktoratet for naturforvaltning kan av hensyn til verneformålet ved forskrift forby eller regulere ferdselen i hele eller deler av reservatet.
8. Bålbrenning er forbudt.

§ 4 Generelle unntak

Bestemmelsene i § 3 er ikke til hinder for:

1. Gjennomføring av militær operativ virksomhet og tiltak i politi-, brannvern-, oljevern-, rednings- og oppsynsøyemed, samt gjennomføring av skjøtsels- og forvaltningsoppgaver som er bestemt av forvaltningsmyndigheten.
2. Beiting i samsvar med tidligere bruksmåte og nødvendig ferdsel i denne forbindelse.

Bestemmelsene i § 3, nr. 1-3, er ikke til hinder for:

3. Fiske i samsvar med gjeldende lovverk.
4. Sanking av bær og matsopp.
5. Jakt, inkludert jakt på sjøfugl, og fangst i samsvar med gjeldende lovverk.
6. Vedlikehold av faste installasjoner som er i bruk på fredningstidspunktet.

Bestemmelsene i § 3, nr. 4 –5, er ikke til hinder for:

7. Ferdsel på land ved bruk av landfester i forbindelse med yrkesfiske.
8. Ferdsel med båt i forbindelse med yrkesfiske.

§ 5 Eventuelle unntak etter søknad

Forvaltningsmyndigheten kan gi tillatelse til:

1. Oppføring av nye anlegg for Kystverket.
2. Regulering av bestanden av arter som kan forstyrre den naturlige balansen i området.
3. Ferdsel i forbindelse med ovennevnte reguleringstiltak og i spesielle tilfelle.

§ 6 Generelle dispensasjonsregler

Forvaltningsmyndigheten kan gjøre unntak fra forskriften når formålet med fredningen krever det, samt for vitenskapelige undersøkelser, arbeider av vesentlig samfunnsmessig betydning eller i særlige tilfeller når dette ikke strider mot formålet med fredningen.

§ 7 Forvaltningsplan

Forvaltningsmyndigheten, eller den forvaltningsmyndigheten bestemmer, kan gjennomføre skjøtselstiltak for å fremme fredningsformålet. Det kan utarbeides forvaltningsplan, som inneholder nærmere retningslinjer for gjennomføring av skjøtsel.

§ 8 Forvaltningsmyndighet

Direktoratet for naturforvaltning fastsetter hvem som skal ha forvaltningsmyndighet etter denne forskriften.

§ 9 Ikrafttredelse

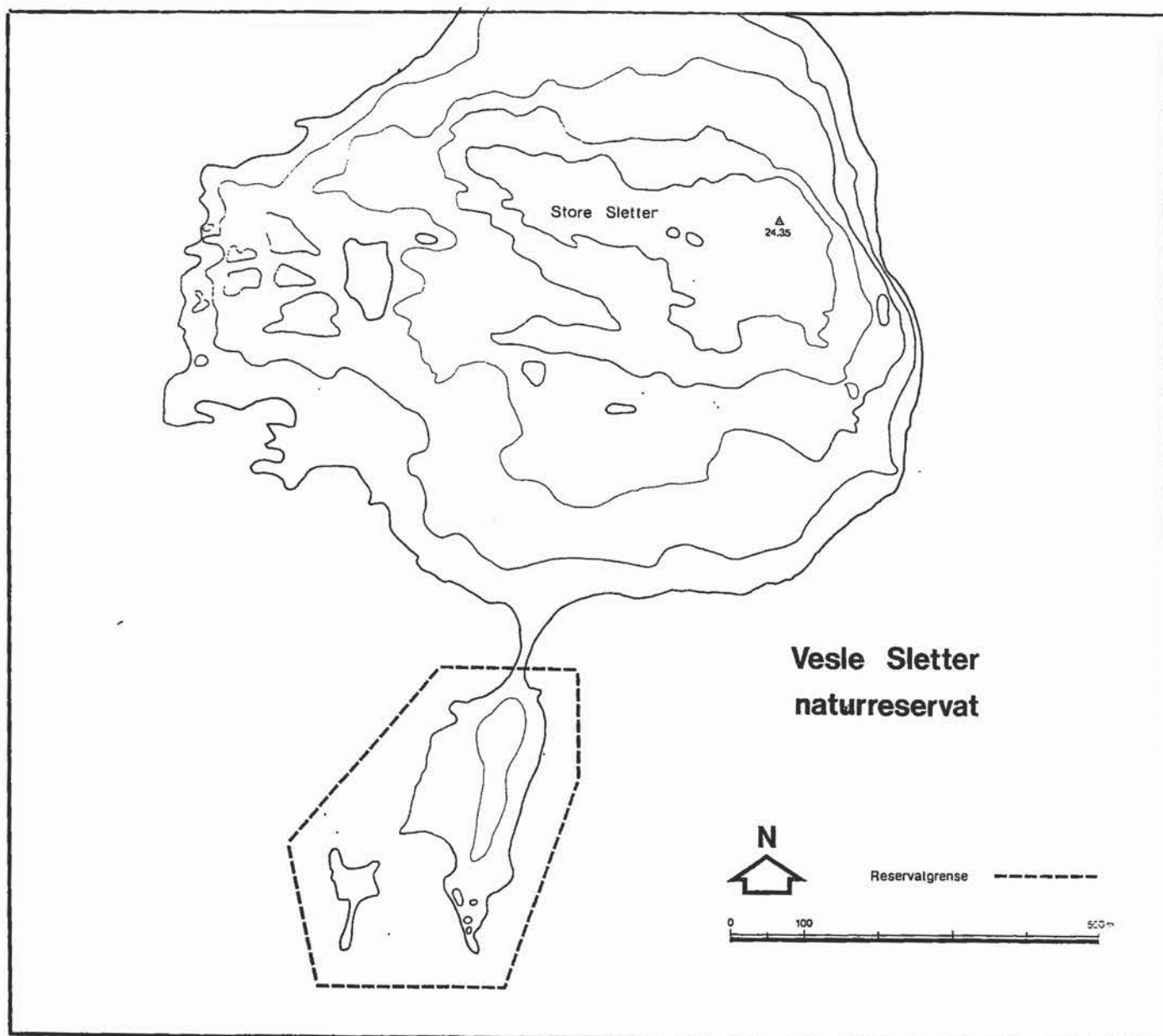
Denne forskriften trer i kraft straks.

Samtidig oppheves kgl. res. av 15. desember 1978 om fredning av Søndre Sletter naturreservat.

Ø-25. Vesle Sletter naturreservat, Råde. Revisjon

Fylkesmannen i Østfold 29.3.2005

"Oslofjord-verneplanen": Sjøfuglholmer med ferdselsforbud i hekketiden 15.4.-31.7. (alt. A), eller 15.4.-15.7. (alt. B).



Vernebestemmelsene for reservatet ønskes revidert som flg.:

Alternativ A: 15.4.-31.7. Utvidelse av ferdselsforbudet

Alternativ B: 15.4.-15.7. Som nå

-Et **utvidet** ferdselsforbud til 31.7.(**alt. A**), for bedre å beskytte fuglelivet, særlig for mer senthekkende arter (for eksempel makrellterne) og for par som pga mislykket hekking (ofte mink) legger nytt kull samme sesong. Eller: Ferdelseforbud som nå 15.4.-15.7. (**alt. B**)

-Bestemmelsen om utsatt jaktstart til 1.10. foreslås opphevet, da holmenes funksjon som hekkeområder har opphørt ved jaktstart i sjøområder etter Viltloven, som er 10.9.

-Bestemmelsen om utvidet båndtvang foreslås slettet. Viltloven har i dag 1.4.-20.8. som båndtvang-periode. Fuglenes hekking har opphørt før båndtvangperioden er utløpt.

Vesle Sletter naturreservat i Råde kommune, Østfold fylke

Fastsatt ved Kongelig resolusjon av i medhold av lov av 19. juni 1970 nr. 63 om naturvern § 8, jf. § 10 og §§ 21, 22 og 23. Fremmet av Miljøverndepartementet.

§ 1 Avgrensning

Det fredede området berører følgende gnr./bnr.: 95/1 i Råde kommune. Reservatet dekker et totalareal på ca. 124 daa, herav ca. 84 daa landareal. Grensene for naturreservatet framgår av vedlagte kart i målestokk 1: 5.000, datert Miljøverndepartementet

De nøyaktige grensene for verneområdet skal avmerkes i marka der de går over land. Knekkpunktene skal koordinatfestes.

Forskriften med kart oppbevares i Råde kommune, hos Fylkesmannen i Østfold, i Direktoratet for naturforvaltning og i Miljøverndepartementet.

§ 2 Formål

Formålet med fredningen er å bevare en tilnærmet urørt, viktig hekkeholme for sjøfugl, samt et tilgrensende sjøareal, med alt naturlig tilhørende plante- og dyreliv. Området har geologisk verdi.

§ 3 Vernebestemmelser

For fredningsområdet gjelder følgende bestemmelser:

1. All vegetasjon på land og i vann (herunder tang og tare) er fredet mot skade og ødeleggelse. Det er forbudt å fjerne planter eller plantedeler fra reservatet. Nye plantearter må ikke innføres. Planting eller såing er ikke tillatt.
2. Dyrelivet, herunder reirplasser og hiområder, er fredet mot skade og ødeleggelse. Utsetting av dyr er ikke tillatt.
3. Det må ikke iverksettes tiltak som kan endre naturmiljøet, som f.eks. oppføring av bygninger, anlegg og varige eller midlertidige innretninger, etablering av oppdrettsanlegg, hensetting av brakker o.l., opplag av båter, framføring av luftledninger, jordkabler og kloakkledninger, nyplanting, oppdyrking drenering og annen form for tørrlegging, uttak, oppfylling og lagring av masse, utføring av kloakk eller andre konsentrerte forurensningstilførsler, henleggelse av avfall, gjødsling, kalking og bruk av kjemiske bekjempingsmidler. Forsøpling er forbudt. Opplistingen er ikke fullstendig.
4. I tiden fra og med 15. april til og med **(alternativ A) 31. eller (alternativ B) 15. juli** er det forbud mot ferdsel på land og på sjø i verneområdet.
5. Motorferdsel er forbudt, herunder start og landing av luftfartøy og lavflyging under 300 m. Vannsport, herunder bruk av vannskuter, surfebrett, seilbrett, vannski, paraglider o.l. samt dykkeaktivitet, er forbudt i perioden med ferdselsforbud.
6. Bruk av reservatet til camping, teltleir, idrettsarrangement eller andre større arrangement er forbudt.
7. Direktoratet for naturforvaltning kan av hensyn til verneformålet ved forskrift forby eller regulere ferdselen i hele eller deler av reservatet.
8. Bålbrenning er forbudt.

§ 4 Generelle unntak

Bestemmelsene i § 3 er ikke til hinder for:

1. Gjennomføring av militær operativ virksomhet og tiltak i politi-, brannvern-, oljevern-, rednings- og oppsynsøyemed, samt gjennomføring av skjøtsels- og forvaltningsoppgaver som er bestemt av forvaltningsmyndigheten.
2. Beiting i samsvar med tidligere bruksmåte og nødvendig ferdsel i denne forbindelse.

Bestemmelsene i § 3, nr. 1-3, er ikke til hinder for:

3. Fiske i samsvar med gjeldende lovverk.
4. Sanking av bær og matsopp.
5. Jakt, inkludert jakt på sjøfugl, og fangst i samsvar med gjeldende lovverk.
6. Vedlikehold av faste installasjoner som er i bruk på fredningstidspunktet.

Bestemmelsene i § 3, nr. 4–5, er ikke til hinder for:

7. Ferdsel på land ved bruk av landfester i forbindelse med yrkesfiske.
8. Ferdsel med båt i forbindelse med yrkesfiske.

§ 5 Eventuelle unntak etter søknad

Forvaltningsmyndigheten kan gi tillatelse til

1. Oppføring av nye anlegg for Kystverket.
2. Regulering av bestanden av arter som kan forstyrre den naturlige balansen i området.
3. Ferdsel i forbindelse med ovennevnte reguleringstiltak og i spesielle tilfelle.

§ 6 Generelle dispensasjonsregler

Forvaltningsmyndigheten kan gjøre unntak fra forskriften når formålet med fredningen krever det, samt for vitenskapelige undersøkelser, arbeider av vesentlig samfunnsmessig betydning eller i særlige tilfeller når dette ikke strider mot formålet med fredningen.

§ 7 Forvaltningsplan

Forvaltningsmyndigheten, eller den forvaltningsmyndigheten bestemmer, kan gjennomføre skjøtselstiltak for å fremme fredningsformålet. Det kan utarbeides forvaltningsplan, som inneholder nærmere retningslinjer for gjennomføring av skjøtsel.

§ 8 Forvaltningsmyndighet

Direktoratet for naturforvaltning fastsetter hvem som skal ha forvaltningsmyndighet etter denne forskriften.

§ 9 Ikrafttredelse

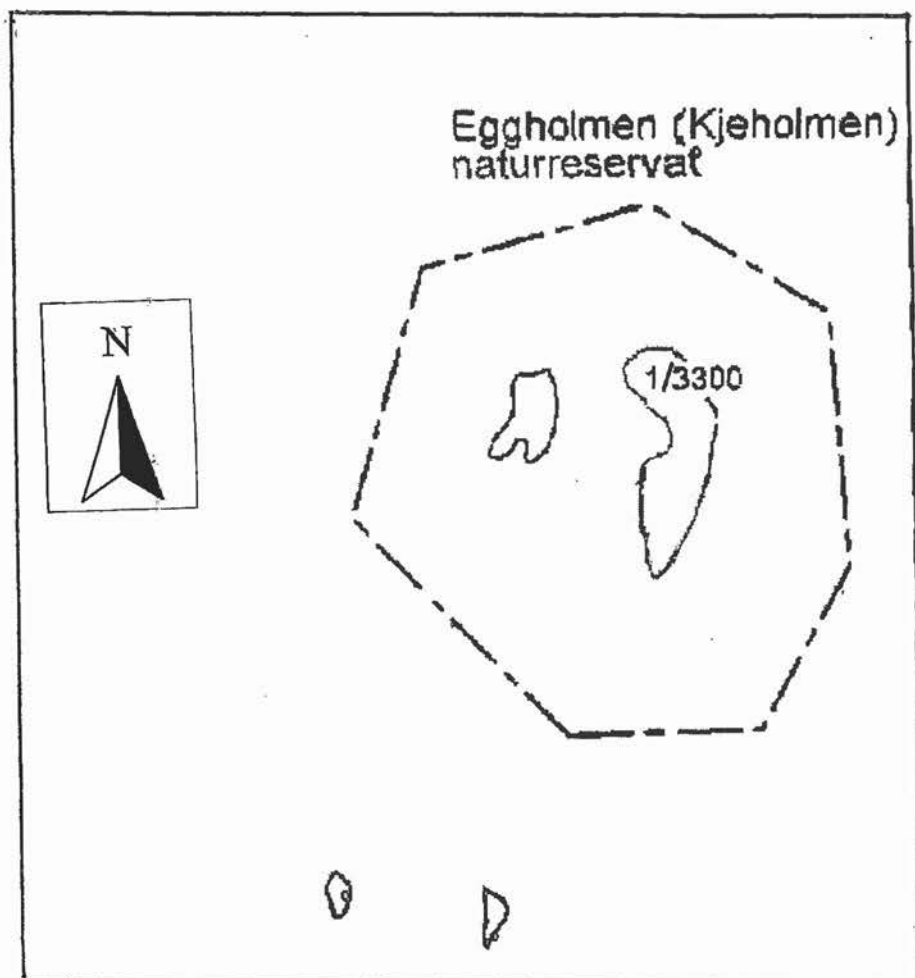
Denne forskriften trer i kraft straks. Samtidig oppheves kgl. res. av 15. desember 1978 om fredning av Vesle Sletter naturreservat.

Ø-26. Eggholmen naturreservat, Moss. Revisjon

Fylkesmannen i Østfold 29.3.2005

"Oslofjord-verneplanen": Sjøfuglholmer med ferdselsforbud i hekketiden 15.4.-31.7. (alt. A), eller 15.4.-15.7. (alt. B).

Utsnitt fra økonomisk kart Kjellandsvik CN 034-1



Vernebestemmelsene for reservatet ønskes revidert som flg.:

Alternativ A: 15.4.-**31.7.** Utvidelse av ferdselsforbudet

Alternativ B: 15.4.-**15.7.** Som nå

-Et **utvidet** ferdselsforbud til 31.7.(**alt. A**), for bedre å beskytte fuglelivet, særlig for mer senthekkende arter (for eksempel makrellterne) og for par som pga mislykket hekking (ofte mink) legger nytt kull samme sesong. Eller: Ferdelseforbud som nå 15.4.-**15.7. (alt. B.)**

-Bestemmelsen om utsatt jaktstart til 1.10. foreslås opphevet, da holmenes funksjon som hekkeområder har opphørt ved jaktstart i sjøområder etter Viltloven, som er 10.9.

-Bestemmelsen om utvidet båndtvang foreslås slettet. Viltloven har i dag 1.4.-20.8. som båndtvang-periode. Fuglenes hekking har opphørt før båndtvangperioden er utløpt.

Eggholmen naturreservat i Moss kommune, Østfold fylke

Fastsatt ved Kongelig resolusjon av i medhold av lov av 19. juni 1970 nr. 63 om naturvern § 8, jf. § 10 og §§ 21, 22 og 23. Fremmet av Miljøverndepartementet.

§ 1 Avgrensning

Det fredede området berører følgende gnr./bnr.: 1/3300 i Moss kommune.

Reservatet dekker et totalareal på ca. 22 daa, herav ca. 3 daa landareal.

Grensene for naturreservatet framgår av vedlagte kart i målestokk 1: 5.000, datert Miljøverndepartementet

Knekkpunktene skal koordinatfestes.

Forskriften med kart oppbevares i Moss kommune, hos Fylkesmannen i Østfold, i Direktoratet for naturforvaltning og i Miljøverndepartementet.

§ 2 Formål

Formålet med fredningen er å bevare en tilnærmet urørt, viktig hekkeholme for sjøfugl, samt et tilgrensende sjøareal, med alt naturlig tilhørende plante- og dyreliv.

§ 3 Vernebestemmelser

For fredningsområdet gjelder følgende bestemmelser:

1. All vegetasjon på land og i vann (herunder tang og tare) er fredet mot skade og ødeleggelse. Det er forbudt å fjerne planter eller plantedeler fra reservatet. Nye plantearter må ikke innføres. Planting eller såing er ikke tillatt.
2. Dyrelivet, herunder reirplasser og hiområder, er fredet mot skade og ødeleggelse. Utsetting av dyr er ikke tillatt.
3. Det må ikke iverksettes tiltak som kan endre naturmiljøet, som f.eks. oppføring av bygninger, anlegg og varige eller midlertidige innretninger, etablering av oppdrettsanlegg, hensetting av brakker o.l., opplag av båter, framføring av luftledninger, jordkabler og kloakkledninger, nyplanting, oppdyrking drenering og annen form for tørrlegging, uttak, oppfylling og lagring av masse, utføring av kloakk eller andre konsentrerte forurensningstilførsler, henleggelse av avfall, gjødsling, kalking og bruk av kjemiske bekjempingsmidler. Forsøpling er forbudt. Opplistingen er ikke fullstendig.
4. I tiden fra og med 15. april til og med **(alternativ A) 31. eller (alternativ B) 15. juli** er det forbud mot ferdsel på land og på sjø i verneområdet.
5. Motorferdsel er forbudt, herunder start og landing av luftfartøy og lavflyging under 300 m. Vannsport, herunder bruk av vannskuter, surfebrett, seilbrett, vannski, paraglider o.l. samt dykkeaktivitet, er forbudt i perioden med ferdselsforbud.
6. Direktoratet for naturforvaltning kan av hensyn til verneformålet ved forskrift forby eller regulere ferdselen i hele eller deler av reservatet.
7. Bålbrenning er forbudt.
8. Bruk av reservatet til camping er forbudt.

§ 4 Generelle unntak

Bestemmelsene i § 3 er ikke til hinder for:

1. Gjennomføring av militær operativ virksomhet og tiltak i politi-, brannvern-, oljevern-, rednings- og oppsynsøyemed, samt gjennomføring av skjøtsels- og forvaltningsoppgaver som er bestemt av forvaltningsmyndigheten.

Bestemmelsene i § 3, nr. 1-3, er ikke til hinder for:

2. Fiske i samsvar med gjeldende lovverk.
3. Jakt, inkludert jakt på sjøfugl, og fangst i samsvar med gjeldende lovverk.

Bestemmelsene i § 3, nr. 4–5, er ikke til hinder for:

4. Ferdsel på land ved bruk av landfester i forbindelse med yrkesfiske.
5. Ferdsel med båt i forbindelse med yrkesfiske.

§ 5 Eventuelle unntak etter søknad

Forvaltningsmyndigheten kan gi tillatelse til:

1. Oppføring av nye anlegg for Kystverket.
2. Regulering av bestanden av arter som kan forstyrre den naturlige balansen i området.
3. Ferdsel i forbindelse med ovennevnte reguleringstiltak og i spesielle tilfelle.

§ 6 Generelle dispensasjonsregler

Forvaltningsmyndigheten kan gjøre unntak fra forskriften når formålet med fredningen krever det, samt for vitenskapelige undersøkelser, arbeider av vesentlig samfunnsmessig betydning eller i særlige tilfeller når dette ikke strider mot formålet med fredningen.

§ 7 Forvaltningsplan

Forvaltningsmyndigheten, eller den forvaltningsmyndigheten bestemmer, kan gjennomføre skjøtselstiltak for å fremme fredningsformålet. Det kan utarbeides forvaltningsplan, som inneholder nærmere retningslinjer for gjennomføring av skjøtsel.

§ 8 Forvaltningsmyndighet

Direktoratet for naturforvaltning fastsetter hvem som skal ha forvaltningsmyndighet etter denne forskriften.

§ 9 Ikrafttredelse

Denne forskriften trer i kraft straks. Samtidig oppheves kgl. res. av 15. desember 1978 om fredning av Eggholmen naturreservat.