



Fylkesmannen
i Rogaland

Oversikt over tilskotsordningar og rettleing til søknad om

Regionalt miljøtilskot i Rogaland 2019

[Tilskotsordningane er sett i Regionalt miljøprogram i Rogaland 2019–2022](#) som er utarbeidd i samråd med Rogaland bondelag og Rogaland bonde- og småbrukarlag



Utgitt av Fylkesmannen i Rogaland

20. juni 2019

Publisert på heimesida til Fylkesmannen i Rogaland under landbruk og mat:

www.fylkesmannen.no/rogaland

Kontaktpersonar: Monica Dahlmo og Else Fredheim Hodne.

Arkivnummer: 2019/384



1 Innleiing

Rettleiingsheftet gir oversikt over regionale miljøtilskot i Rogaland og kva vilkår som gjeld for dei einskilde tilskotsordningane. I tillegg blir det gitt kommentarar til dei ulike ordningane i rundskriv, både frå Fylkesmannen og frå Landbruksdirektoratet i rundskriv 2019-17.

Regionalt miljøprogram i Rogaland, RMP definerer tilskotsordningar i Rogaland. RMP blei revidert i 2018, og ny programperiode gjeld i 2019–2022.

2 Nytt i 2019 samanlikna med 2018

Landbruksdirektoratet har utarbeidd instruks for regionale miljøtilskot. Instruksen er felles for alle fylka, og har ført til endra vilkår i fleire tilskotsordningar. I tillegg er det gjort endringar som følgje av nye prioriteringar og behov for forenkling. Her er ein oversikt over nokre av dei mest sentrale endringane:

- Tilskot til organisert beitebruk. Det blir gitt tilskot per sleppte dyr, og ikkje per heimsanka som tidlegare
- Tilskot til beiting i verneområde og sikra friluftsområde er tatt bort.
- Tilskot til beiting av verdifulle jordbrukslandskap i Suldal, Lysefjorden og Dyrskog blir utmålt per dekar jordbruksareal.
- Det er mogleg å søke tilskot til skjøtsel av slåttemyr.
- Det er ikkje lenger krav om skjøtelsplan for kystlynghei, og ordninga er utvida til å òg gjelde C-områda – område som er lokalt viktige.
- Tilskot til beiting av myr er nå ein del av ordninga: Skjøtsel av biologisk verdifulle areal
- Skjøtsel av styvingstre blir berre gitt det året trea blir styva, ikkje lenger årleg
- Nytt frå 2019 er tilskot til soner for pollinerande insekt og tilrettelegging for vipe
- Stølsveggar i utmark er ikkje lenger ein del av tilskotsordninga Vedlikehald av turstiar i jordbrukslandskapet.
- Det er reduserte krav til breidde for ugjødsla soner ved vassdrag.
- Det blir ikkje gitt tilskot til vedlikehald av fangdammar i RMP.
- Nye område med miljøavtale
- Utvida tilskotsområde for miljøvenleg gjødselspreiing.

3 Innhald

1	Innleiing.....	3
2	Nytt i 2019 samanlikna med 2018.....	3
3	Innhald.....	4
4	Generelle reglar.....	5
4.1	Søknadsfrist og elektronisk søknad.....	5
4.2	Kven kan få regionalt miljøtilskot?.....	5
4.3	Kart og kartfesting av tiltak.....	6
4.4	Korrekte opplysningar i søknaden.....	6
4.5	Endring av søknad.....	6
4.6	Miljøvenleg drift.....	6
4.7	Opplysningsplikt og kontroll.....	6
5	Ordningar for å ta vare på kulturlandskapet.....	7
5.1	Drift av bratt areal.....	7
5.2	Drift av beitelag.....	7
5.3	Beiting av verdifulle jordbrukslandskap i innmark.....	9
6	Ordningar for biologisk mangfald.....	10
6.1	Slått av slåttemyr eller slåttemark.....	10
6.2	Beiting av kystlynghei.....	11
6.3	Skjøtsel av biologisk verdifulle areal.....	12
6.4	Skjøtsel av styvingstre.....	13
6.5	Soner for pollinerande insekt.....	14
6.6	Tilrettelegging av hekke- og beiteområde for fugl.....	15
7	Ordningar for å ta vare på kulturminne og kulturmiljø.....	17
7.1	Drift av seter.....	17
7.2	Skjøtsel av automatisk freda kulturminne.....	17
7.3	Skjøtsel av enkeltstående automatisk freda kulturminne.....	18
8	Friluftsliv.....	19
8.1	Vedlikehald av turstiar i jordbrukslandskapet.....	19
9	Ordningar for å minske næringsavrenning til vatn.....	20
9.1	Fangvekstar sådd etter hausting.....	20
9.2	Grasdekt sone i åker.....	20
9.3	Kantsone i eng.....	21
10	Ordningar for å minske utslepp til luft.....	22
10.1	Spreiing av husdyrgjødsel ved nedfelling eller nedlegging.....	22
10.2	Spreiing av husdyrgjødsel med tilføringsslange.....	23
11	Miljøavtale.....	23

4 Generelle reglar

4.1 Søknadsfrist og elektronisk søknad

Det er mogleg å søke tilskot frå 1. august. Søknadsfristen er 15. oktober. Dersom søknaden blir levert for seint, så vil det bli trekt 1000 kr per virkedag etter 15. oktober. Søknadar som blir sendt etter 12. november blir avvist.

Teljedato for ordningane er 31. juli. Frist for registrering av areal med miljøverdiar, merking av tursti, avmerking av tursti på kart med meir er også 31. juli.

Søknaden kan leverast anten elektronisk via Altinn eller på papir til kommunen. Hjelp til å fylle ut elektronisk søknad er å finne på [heimesida til Landbruksdirektoratet](#). Søkarane bør ta vare på kvitteringa for innlevert søknad, den dokumenterer at søknaden er sendt. Kvitteringa blir sendt føretaket sin meldingsboks i Altinn.

4.2 Kven kan få regionalt miljøtilskot?

Føretak som har rett på produksjonstilskot i jordbruket

Tilskot til miljøtiltak i jordbruket i Rogaland kan bli gitt til alle føretak som driver vanleg jordbruksproduksjon på ein eller fleire landbrukseigedomar, og som er registrert i einingsregisteret. Søkarane må ha gjort tiltaka på ein slik måte at føremålet med dei ulike ordningane er stetta.

Beitelag

Tilskot til årleg drift av beitelag blir gitt til beitelaga som er registrerte i Einingsregisteret innan 31. juli i søknadsåret.

Presiseringar

Det er føretaket som disponerer arealet som kan søke tilskot. Å disponere eit areal vil seie at føretaket sjølv må utføre eller administrere oppgåver som jordarbeiding, gjødsling, plantevern, gjerding, hausting/beiting og anna skjøtsel av arealet.

Areal og dyr som får både produksjonstilskot og regionalt miljøtilskot skal vere omsøkt av same føretak.

Tilskot som gjeld utmark skal søkjast på av det føretaket som disponerer arealet. Skjøtselen må vere i tråd med avtalen leigar har for bruk av området. Til dømes er det føretaket som har beitedyr som skal søke tilskot til beite av kystlynghei. Forholdet mellom eigar og leigetakar er privatrettsleg, og dei må sjølv avtale kva regionalt miljøtilskot eventuelt har å seie for leigeforholdet.

Dersom eit føretak disponerer areal, eller har beitedyr i eit anna fylke, gjeld Regionalt miljøprogram for det fylket arealet ligg i.

4.3 Kart og kartfesting av tiltak

Saman med søknad om miljøtilskot skal det vere kart som viser kvar tiltaka er gjort. Ved elektronisk søknad startar søknadsprosessen med å teikne i elektronisk kart, som seinare i søknadsprosessen blir overført til søknaden. Dersom det blir søkt på papir, så må det saman med søknadsskjemaet bli levert kart over tiltaka. Kommunen vil deretter teikne inn tiltaka i saksbehandlarsystemet.

Fleire tilskotsordningar er avgrensa til definerte område. På nettstaden www.temakart-rogaland.no/rmp er det oversikt over kvar dei ulike tilskotsordningane gjeld.

4.4 Korrekte opplysningar i søknaden

Den som søker tilskot har plikt til å sette seg inn i gjeldande vilkår, og gi korrekte opplysningar i søknaden. Dersom søkeren fører opp areal eller dyr som ikkje gir grunnlag for tilskot, så kan søknaden bli avkorta. Kommunen har plikt til å vurdere om feilopplysningar i søknaden skal føre til avkorting av tilskotet.

4.5 Endring av søknad

Før 15. oktober kan søkeren når som helst endre i ein innsendt søknad. Dei som vil endre søknaden etter at søknadsfristen har gått ut bør ta kontakt med kommunen. Hovudregelen er at søkeren skal sende inn ny søknad, noko som vil medføre 1000 kr i trekk per yrkesdag.

4.6 Miljøvenleg drift

Det er forventa at føretak som får regionalt miljøtilskot viser aktsemd for miljøverdiar, og oppfyller regelverket på miljøområdet.

Brot på regelverk gir grunnlag for avkorting av miljøtilskotet. Det same gjer brot på forskrift om gjødslingsplanlegging og manglande journal over plantevernmidlar.

4.7 Opplysningsplikt og kontroll

Søkarar har plikt til å gi alle opplysningar som kommunen, Fylkesmannen og Landbruksdirektoratet finn nødvendig for å forvalte ordninga. Kommunen, Fylkesmannen og Landbruksdirektoratet kontrollerer at utbetaling av tilskot er riktig og skjer på rett grunnlag. Kommunane vil kvart år kontrollere minst 5 prosent av søknadane.

5 Ordningar for å ta vare på kulturlandskapet

Fleire stader i Rogaland er gjengroing av kulturlandskapet eit aukande problem. Det opne og varierte landskapet er svært viktig for trivsel og busetnad. Reiselivet tener også på opne og vakre kulturlandskap. I Regionalt miljøprogram er det valt å gi tilskot til areal som er særleg utsett for gjengroing, og til utvalde område som er viktig av omsyn til turisme eller har særlege kulturhistoriske verdiar.

5.1 Drift av bratt areal

Det blir gitt tilskot til bratt jordbruksareal for å halde areala i hevd og for å halde kulturlandskapet opent. Tilskotet blir gitt til jordbruksareal (fulldyrka areal, overflatedyrka areal eller innmarksbeite) som har ei helling på 1:5 eller brattare. Det er den som søker produksjonstilskot på arealet som skal søke miljøtilskotet. Beiting aleine er ikkje nok for å få tilskot. Søkarar må aktivt skjømte arealet gjennom t.d. slått, ugrashandtering, gjødsling m.m.

- Arealet må haustast anten ved slått eller beite, og må drivast slik at det har normal fôrqualität og produksjon.
- Søkarane må ha minst 15 dekar bratt innmarksbeite for å ha krav på tilskot til innmarksbeite.
- Tilskot til bratt fulldyrka og/eller overflatedyrka areal blir gitt frå første dekar.

Førebels sats: 82 kr per dekar

5.2 Drift av beitelag

Beitelag kan søke tilskot. Nytt er at tilskotet nå blir utmålt på grunnlag av dyr som er sleppt på utmarksbeite. Beitelaget skal vere registrert i den kommunen der størstedelen av beiteområdet ligg. Viss laget beiter i fleire kommunar, så må kommunane saman avgjere kva som er rett registreringskommune. Første året beitelaget søker skal dei sende kopi av vedtektene og kart over beiteområdet til kommunen.

Søknaden skal gå til kommunen beitelaget er registrert i. Andre fylke kan ha andre satsar for drift av beitelag.

Nyregistrerte lag skal ha minst 5 medlemmer og 300 småfeeiningar. Minstekrav for eksisterande lag er 3 medlemmar og 150 småfeeiningar. Ordninga gjeld for sau, geit, hest og storfe. Laget må organisere felles beitebruk på utmark i minimum 6 veker i sommarhalvåret.

I tillegg er det følgjande krav:

- ✓ Laget skal ha eigne reglar og eit styre valt av medlemmane i laget.
- ✓ Laget skal vere opne for brukarar som har tilgang til utmarksbeite i eit område der samarbeid kan fremje bruk av beiteområda.

- ✓ Laget skal bruke alle tilskot til laget til å fremje den organiserte beitebruken i området gjennom felles tiltak.
- ✓ Laget skal organisere effektivt og forsvarleg tilsyn og sanking av egne og andre sine dyr i laget sitt område, tilpassa lokale forhold. Beiteområdet skal inspiserast minst ein gong kvar veke, slik at unormale tilhøve blir oppdaga og nødvendige tiltak blir sett i verk.
- ✓ Laget skal samarbeide med tilgrensande lag når det kan effektivisere ressursbruk og utnytting av beita. Dette gjeld særleg sanking og ettersanking.
- ✓ Laget skal notere på fastsett skjema opplysningar om gjennomført tilsyn (dato, tilsynsrunde, unormale tilhøve i beiteområdet og tiltak som er sett i verk). Fylkesmannen og kommunen kan i særlege høve be om å få lagt fram denne dokumentasjonen.

Førebels sats: 20 kr per dyr



5.3 Beiting av verdifulle jordbrukslandskap i innmark

Det er mogleg å søke tilskotet i desse områda:

- **Suldal kommune:**
 - Litlehamar
 - Klungtveit
 - Mokleiv
 - Lali
 - Hamrebø
- **Lysefjorden:** Gjeld jordbruksareal øst for Lysefjordbrua
- **Bjerkreim kommune:**
 - Dyrskog ved Ørsdalsvatnet

Tilskotet blir gitt til beiting av jordbruksareal (fulldyrka, overflatedyrka og innmarksbeite).

Ordninga er endra frå 2018 då det er opna for å utmåle tilskot per dekar innmarksbeite. Jordbruksareala må vere i god hevd og godt skjøtta for å kvalifisere for tilskot.

Førebels sats: 375 kr per dekar



6 Ordningar for biologisk mangfald

Jordbruket er viktig for å ta vare på biologisk mangfald. Nokre av dei mest trua artane finn vi i det ugjødsle beitelandskapet. Målet med regionalt miljøtilskot er å legge til rette for frivillig skjøtsel av viktige naturverdiar i Rogaland. Ein særleg posisjon har kystlyngheia. Nytt frå 2019 er at det ikkje er krav om skjøtelsplan for å få tilskot. I staden er det utarbeidd skjøtselsråd under kvart tema. Søkarar må kunne gjere greie for korleis skjøtselen har vore, og skjøtselen må vere slik at føremålet med ordninga er stetta.

6.1 Slått av slåttemyr eller slåttemark

Slåttemyr og slåttemark er rester etter dei historiske driftsmetodane utan tilgang på kunstgjødsel. Naturtypene er svært sjeldne i Rogaland, og i Noreg. Dei er artsrike og mange trua karplanter er knytt til desse områda. Både slåttemyr og slåttemark treng tilpassa skjøtsel for å kunne bli bevart. Tilskotet utmålalt per dekar, og arealet må vere registrert som utvalt naturtype i Naturbase som svært viktig, viktig eller lokalt viktig for å utløyse tilskot. Areala må bli slått, beiting aleine vil ikkje utløyse tilskot.


Skjøtselsråd for slåttemark:

- ✓ Ingen bruk av kjemiske plantevernmidlar, mineralgjødsel eller husdyrgjødsel.
- ✓ Slå arealet etter at dei viktigaste blomane har avblomstra, normalt i juli – august.
- ✓ La graset ligge i 2 – 4 dagar etter slått, men fjern det frå slåttearealet etterpå.
- ✓ La området gjerne bli beita om hausten

Skjøtselsråd for slåttemyr:

- ✓ Ingen bruk av kjemiske plantevernmidlar, mineralgjødsel eller husdyrgjødsel.
- ✓ Slå med eitt eller fleire års mellomrom avhengig av veksten. Orkideer toler ikkje intensiv slått, og på orkiderike myrer bør ikkje same område slås kvart år.
- ✓ Slå på seinsommaren slik at plantane får sett frø før dei blir slått, og fjern graset.
- ✓ Bruk lette maskinar slik at det ikkje blir køyreskader.
- ✓ Beiting kan ikkje erstatte slått.

Førebels sats: 1200 kr per dekar



6.2 Beiting av kystlynghei

Kystlyngheia er utvikla i yngre steinalder gjennom at områda blir svidd og tatt i bruk som beite. Endra driftsformer med mindre beite i denne typen landskap, gjorde at dei store samanhengande lyngheiane var i ferd med å forsvinne. I 2015 blei kystlynghei definert som utvald naturtype, noko som betyr at den er av stor nasjonal verdi. Rogaland er det fylket med mest registrert kystlynghei, og det har sidan innføringa av regionalt miljøprogram i 2005 blitt arbeidd systematisk for å stimulere til bruk av desse områda.

Tilskotet blir utbetalt per dekar. Det er den som har beitedyr, og som aktivt skjøttar området som skal søke tilskotet. Kystlyngheia må vere registrert i Naturbase, og det blir gitt ulik sats per dekar etter verdsetting i Naturbase; Svært viktig (A), viktig (B) eller lokalt viktig (C).

Skjøtselsråd for kystlynghei:

- ✓ Ingen bruk av kjemiske plantevernmidlar, kalk, mineralgjødsel eller husdyrgjødsel.
- ✓ Kystlyngheia må beitast og beitetid/beitetrykk må vere tilpassa tilstanden til kystlyngheia.
- ✓ Beiting i skuldresesongane er nødvendig. Berre sommarbeite på etablert lyng vil ikkje vere tilstrekkeleg. Etablert lyng må beitast i minst 8 veker.
- ✓ Rett etter brenning er sommarbeiting viktig. I desse områda må ein vere forsiktig med dyretal og beitetid slik at lyngen får reetablere seg.
- ✓ Kva som er «rett» dyretal per dekar vil variere. Teikn på for høgt beitepress er mykje gras, fråvær av lyng og tråkkskader. Teikn på for lågt beitepress er treoppslag og forgubbing av lyng.
- ✓ Beiting med fleire dyreslag på same område er gunstig.
- ✓ I område utan gjerde mellom innmark og kystlynghei vil dyra veksle mellom innmark og utmark. Her er utfordringa å sikre god nok avbeiting av kystlyngheia. Beitinga i kystlyngheia vil avhenge av fôrtilgang og beitetid. Slikkestein og ulik alder på lyngen vil påverke beitemønsteret til dyra, og ulike dyreraser kan ha ulikt beitemønster. Det er kvaliteten på kystlyngheia som avgjer om slike område kvalifiserer til tilskot.
- ✓ Brenning er ein del av normal skjøtsel. Områda bør ikkje brennast oftare enn kvart 10. år eller når lyngen om lag 30 – 40 cm høg. I store samanhengande område bør ein søke å brenne avgrensa område om gangen.

Tilskotstak for beiting av kystlynghei er 50 000 kr/føretak.

Førebelse satsar:	
Svært viktig (A):	60 kr per dekar
Viktig (B):	40 kr per dekar
Lokalt viktig (C):	10 kr per dekar

6.3 Skjøtsel av biologisk verdifulle areal

I Rogaland er tilskot til skjøtsel av biologisk verdifulle areal avgrensa til naturbeitemark, hagemark og beitemyr ved jordbruksareal.

Naturbeitemark er grasmark som er påverka av lang tids beite. Naturbeitemark skiljast frå meir intensivt utnytta eng ved at dei ikkje er pløgd, tilsådd eller gjødsla utanom det dyra legg ifrå seg. Dei er verdifulle område då dei er artsrike, og viser historisk beitebruk. Engkvein og gulaks og smyle er viktigaste grasslag. Karakteristiske innslag er markfrytle, kystmaure, tiriltunge og blåklokke, sveve-arter. På rikare mark kusymre og vårmarihand. Av raudlisteartar finst solblom og ei rekkje beitemarksoppar.



Hagemark, ofte kalla hamnehage, er beitemark med tre. Trea kan vere styva. Har du hagemark med styvingstre kan det gis tilskot per dekar for å beite området, og tilskot per tre for å skjømte styvingstrea.



Tilskotet blir gitt til beiting for å hindre attgroing. Hagemarkene har ofte eit rikt artsmangfald, og er vakre element i kulturlandskapet.

Areala må vere kartfesta i Naturbase for å kvalifisere for tilskot. Naturbeitemark må ha verdi Svært viktig (A), og hagemark må ha verdi svært viktig (A) eller viktig (B)

Skjøtselsråd for naturbeitemark og hagemark:

- ✓ Ingen bruk av kjemiske plantevernmidlar, mineralgjødsel eller husdyrgjødsel.
- ✓ Områda må ikkje bli for intensivt beita. Det viktigaste er å regulere beitetrykket.
- ✓ Teikn på for hardt beite: beiteskadar på tre, tråkkskadar, snaubeita område med berre gras.
- ✓ Teikn på rett skjøtsel er eit urterikt beite med innslag av beitemarksopp.

Beiting av myr ved jordbruksareal

Det kan gis tilskot til beiting på myr i følgjande kategoriar: A01 – Intakt låglandsmyr, A03 - Terrengdekkande myr, A05 – Rikmyr, A07- kystmyr, D07- slåtte og beitemyr. Områda må ha verdiklassifisering A eller B. I tillegg kjem myr som etter NIN-systemet er kartlagt som semi-

naturleg myr med kvalitet 2, 3 eller 4. Myrarealet må grense inn mot innmarksareal (fulldyrka jord eller innmarksbeite). Det kan ikkje vere gjort inngrep i myra som t.d. grøfter og kanalar.

Skjøtselsråd for beiting av myr

- ✓ Ingen bruk av kjemiske plantevernmidlar, mineralgjødsel eller husdyrgjødsel.
- ✓ Ingen sprøyting med plantevernmidlar så langt fram i tid dette er ein del av godkjend skjøtsel.
- ✓ Oppslag av busker og tre skal haldast nede.
- ✓ Unngå beiting som fører til for mykje opptrakking.

Tilskotstak for skjøtsel av biologisk verdifulle areal er 50 000 kr/føretak.

Førebels sats: 50 kr per dekar

6.4 Skjøtsel av styvingstre


Frå 2019 blir det berre utbetalt tilskot for det året trea blir styva. Tidlegare var tilskotet årleg. Med styving meines i denne samanheng beskjerjing av nye skot på etablerte styvingstre. Dei som ønskjer å etablere nye styvingstre vil berre få tilskot dersom desse erstatter eldre styvingstre som dør. Dei nye trea må inngå i eit miljø med eldre styvingstre.

Skjøtselsråd for styvingstre:

- ✓ Normal styvingsintervall er 5 – 8 år.
- ✓ Kapp greinene et par cm over førre styvingsspor.
- ✓ Lag eit spor på baksida av greina på førehand slik at ikkje barken blir flerra av under kappinga.
- ✓ Kapp slik at vatnet renn av kappflata.
- ✓ Område med styvingstre kan med fordel beitast.
- ✓ **Tenk sikkerheit!**

Restaurering av eldre tre og etablering av nye

- ✓ Trea skal kappast over beitehøgda til husdyr, ca. 2 – 2,5 m over bakken.
- ✓ Vær forsiktig ved restaurering av eldre styvingstre. Start med å rydde området og fristill styvingstrea slik at dei får meir lys og mindre konkurranse frå annan vegetasjon. Fordel gjerne fristillinga over 3 – 6 år.
- ✓ I eit område med restaurering av mange styvingstre bør ein la nokre tre stå urørt og heller etablere nye. Dette fordi mange truleg ikkje vil tole restaureringa.
- ✓ Gjer restaureringa på vårvinteren før sevjestiging.
- ✓ Kapp 10 – 20 cm over tidlegare kappstad dersom treet er gammalt med grov bark.
- ✓ Fjern dei avkappa greinene.
- ✓ Året etter restaurering er det ofte behov for å rydde ugras og lauvoppslag mellom styvingstrea.



[Lysark frå kurs i restaurering av haustingsskog av Steinar Vatne kan vere til hjelp](#)

Dei som vil restaurere gamle styvingstre kan ta kontakt med kommunen for å høyre om det er aktuelt med SMIL-midlar til restaurering.

Førebels sats: 500 kr per tre ved styving

6.5 Soner for pollinerande insekt

Det blir gitt tilskot til skjøtsel av soner som er viktige for ville pollinatorartar. Det kan anten vere ei sone på/ved eit jordbruksareal som aktivt blir sådd med eigna frøblandingar, eller skjøtsel av etablerte areal som har ein blanding med plantar som gir næring for pollinatorar gjennom vekstsesongen. Tilskotet blir gitt per meter sone. Bredda på sonen må vere minst to meter. Vegetasjonssone langs vassdrag kvalifiserer ikkje for tilskot.



Dei areala som er best eigna er relativt tørre område på næringsfattig jord med god kalktilstand. Selje er særleg viktig for pollinerande insekt om våren.

Skjøtelsråd for slike soner:

- ✓ Ingen bruk av kjemiske plantevernmidlar, mineralgjødsel eller husdyrgjødsel.
- ✓ Slå arealet etter at dei viktigaste blomane har avblomstra, normalt i juli – august. Er sonene tresatt må det nyttast ljå, ryddesag og liknande.
- ✓ La plantematerialet ligge i 2 – 4 dagar etter slått, men fjern det frå arealet etterpå.
- ✓ La gjerne området bli beita om hausten.
- ✓ Det er viktig å ta vare på treslag som er gode matkjelder; lind, selje, rogn, hegg m.fl
- ✓ Framande artar med skadepotensiale må fjernast.
- ✓ Dersom det blir brukt frøblandingar må dei innehalde ein variasjon av blomsterartar, helst norske artar. Blir det brukt blandingar med framande artar må dei, etter [Artsdatabanken](#) sin oversikt, ikkje innebere større enn «lav risiko».

Tilskotstak for tilskot til pollinerande insekt er 5000 kr per føretak.

Førebels sats: 40 kr per meter



6.6 Tilrettelegging av hekke- og beiteområde for fugl

Nytt frå 2019 er at det blir innført eit eige tilskot for å ta vare på vipa. Vipeordninga er ei forsøksordning i Time kommune, og vil bli følgt tett opp av forvaltninga.


Tilskotet har fått to hovudmål 1. Legge til rette for vipe og 2. Legge til rette for våtmarksfugl.



Høg tilrettelegging. Vipe, Time kommune

Vipa treng opne areal med låg vegetasjon i hekketida. Ho hekker tidleg, i april – mai. Vipa legg egg rett på bakken, helst på jordbruksareal. Vipene samarbeider for å oppdage og beskytte seg mot rovdyr og fuglar.

Det blir gitt tilskot for å pløye opp ein sone på dyrka mark rett ved/inntil eit innmarksbeite. Området må vere opent og ikkje tresatt. Sona må minst vere 2 dekar. Pløyinga skal vere gjort før 10. mars, og arealet må ligge urørt fram til 1. juni. Dette må vere i eit område som i utgangspunktet er attraktivt for hekking av vipe.



Illustrasjon som viser «ei stripe for vipe». Av Erik Steen Larsen.

Søkere om tilskot må på våren ha meldt frå til Time kommune at dei kjem til å søke. På den måten kan forvaltninga følge opp og vurdere om ordninga fungerer etter intensjonen.

Tilskotet gjeld i 2019 i Time kommune, og det blir maksimalt gitt tilskot til 20 dekar. Bønder i resten av fylket som vil vere med på ordninga i 2020 må ta kontakt med landbrukskontoret innan 15. oktober.

Førebels sats: 800 kr per dekar

Låg tilrettelegging, beiting i våtmarksområde som grenser til verneområde.

Det er ønskeleg å stimulere til beiting ved dei grunne, fuglerike vatna i Rogaland, som er verna som våtmarksreservat. Det blir derfor gjeve eit tilskot i avgrensa område for ugjødsla beiting med moderat beitetrykk for å syte for rett skjøtsel av viktige våtmarksbiotopar.

Det blir berre gitt tilskot til utvalde område som er kartfesta i www.temakart-rogaland.no/rmp

Skjøtselsråd for våtmarksbeiting:

- ✓ Det skal ikkje gjødslast eller leggjast tilleggsfôr på tilskotsarealet med mindre det er avtalt med verneforvaltninga.
- ✓ Beitedyra skal ha tilgang til strandsona slik at denne ikkje gror til med takrøyr m.m.
- ✓ Beitetrykket må vere så høgt at området ikkje gror igjen, og så lågt at ikkje reir blir øydelagt av tråkk.

Førebels sats: 400 kr per dekar



7 Ordningar for å ta vare på kulturminne og kulturmiljø

I Rogaland finst det i dag om lag 20 000 automatisk freda kulturminne (det vil seie kulturminne eldre enn 1537 e.Kr). Kulturminna er ein viktig del av kulturarva vår. Gjennom Regionalt miljøprogram blir det gitt tilskot til å skjømte kulturminne knytt til jordbruksareal, og for at det i drifta av arealet blir tatt ekstra omsyn.

Mjølkeproduksjon på seter er ein viktig del av jordbrukshistoria i Noreg. I Rogaland er denne driftsforma lite utbreidd. Med jordbruksoppgeret 2018 kom det krav om tilskot til mjølkeproduksjon på seter, og tilskotet blei gjeninnført i Regionalt miljøprogram etter å ha vore ute i fleire år på grunn av ingen søknadar. Vi håper miljøtilskotet kan føre til at fleire vil vurdere driftsforma.

7.1 Drift av seter

Det blir gitt tilskot til drift av enkeltseter med mjølkeproduksjon. På setra må det vere produksjon av ku- eller geitemjøl for eigen foredling eller levert til meieri. Produksjonsperioden må vere minst seks veker per sesong. Det gis ikkje tilskot til nyetablerte setre. Det må vere ei seter som det historisk sett har vore mjølkeproduksjon på.

Førebels sats: 50 000 kr per seter

7.2 Skjømtsel av automatisk freda kulturminne

Tilskotet blir gitt per dekar automatisk freda kulturminne inkludert sikringssone. Kulturminna må ligge på, eller i direkte tilknytning til jordbruksareal (innmarksbeite, overflatedyrka jord og fulldyrka jord), og må vere synlege.



Det må vere minst 15 dekar med registrerte kulturminne for å kunne søke tilskot. Der registreringane i Askeladden også er på fulldyrka mark som kan drivast på vanleg måte, skal dette arealet trekkast i frå total areal med kulturminne. Gravminne som det er gitt tilskot til gjennom ”skjøtsel av gravfelt” skal trekkjast frå arealgrunnlaget. I søknaden skal det i tillegg førast opp kor mange ulike lokalitetar det søkjast tilskot til.

Førebels sats: 100 kr per dekar

7.3 Skjøtsel av enkeltstående automatisk freda kulturminne

Tilskotet blir gitt per enkeltminne som etter kulturminnelova er eit gravminne. Med gravminne meinast automatisk freda gravhaugar, gravrøyser, gravkammer, steinleggingar, kistegraver og kyrkjegardar. Gravminna kan liggje enkeltvis.

Det må vere minst 3 eller fleire registrerte synlege enkeltminne for å ha rett til tilskot. Lokaliteten gravminna ligg i må liggje på eller i direkte tilknytning til jordbruksareal (innmarksbeite, overflatedyrka jord og fulldyrka jord). Ein lokalitet i databasen Askeladden er eit avgrensa område med eit eller fleire enkeltminne.

Førebels sats: 500 kr per gravminne

Skjøtselråd for skjøtsel av automatisk freda kulturminne:

- ✓ Det skal vere ein skånsam og aktiv skjøtsel av områda enten gjennom beiting eller ved at trer og buskar fjernast manuelt. Ryddar du bort tre skal røter stå igjen slik at kulturminne ikkje blir skada
- ✓ Store særeigne tre i området kan ein la stå.
- ✓ Det skal ikkje gravast på, eller ved eit kulturminne, og det skal ikkje fjernast masse eller torv frå området.
- ✓ Det skal ikkje køyrast på eller kloss inntil kulturminnet. Dersom det må brukast traktor eller andre tunge reiskap ved t.d. fjerning av hogstavfall skal det skje på vinteren mens det er tele i bakken.

Tilskotstak for tilskot til automatisk freda kulturminne er: 20 000 kr/føretak.

8 Friluftsliv

Gåtturar gjennom jordbrukslandskapet gir gode opplevingar, og er verdifulle både for folkehelsa og befolkninga si oppleving av jordbruket. Tilskot til turstiar skal stimulere til, og gi betaling for at jordbruksføretak legg til rette for ferdsel på eigedomen. Tilrettelegging er med på å styre ferdsla til dei områda grunneigar ønskjer. Slik tilrettelegging kan vere med på å dempe konflikhtar mellom gardbrukarar og turgåarar.

8.1 Vedlikehald av turstiar i jordbrukslandskapet

Det blir gitt tilskot vedlikehald av turstiar som grenser til eller ligg på jordbruksareal. Turstien skal vere godt merka og eventuelt skilta i terrenget. Vegetasjonen skal haldas nede, og turstien skal vere open og tilgjengeleg. Turstien skal vere ein naturleg del av ei rundløype eller turstinettverk.

Turstien skal vere merka av på eit kart som befolkninga lett har tilgang til. Til dømes: offentleg kjent turkart (M711 eller eit anna turkart) eller på www.ut.no.

Turstiar med høg tilrettelegging er turstiar som ligg innanfor 3 km, målt i luftlinje, frå regulerte bustadfelt eller innanfor friluftsområde definert i [regionalplanar](#) som er følgt opp i den einskilde kommuneplan.

Førebelse satsar:

Høg tilrettelegging: 6 kr per meter

Låg tilrettelegging: 4 kr per meter



9 Ordningar for å minske næringsavrenning til vatn

I Rogaland er avrenning frå jordbruk ei av kjeldene til at mange vassdrag ikkje har god nok tilstand jamfør vassforskrifta. Dette gjeld særleg i dei sentrale jordbruksområda på Jæren og på Haugalandet, noko som kjem tydeleg fram i [Regional plan for vannregion Rogaland 2016 – 2021](#). Planen prioriterer vassdrag, og peiker på at frivillige tiltak er viktig for å nå mål om betre vasstilstand.

Regionalt miljøprogram skal legge til rette for frivillige tiltak slik at påverknaden frå jordbruket blir redusert. Det er grovfôrproduksjon på 95 prosent av jordbruksarealet i Rogaland. Utfordringane her er i stor grad knytt til gjødsling og fosfortilstand i jord. Der det er open åker vil erosjon utgjere fare for tap av jord og næringsstoff til vassdrag. På vann-nett.no kan alle sjå vassdraga sin tilstand og påverknadskjelder.

9.1 Fangvekstar sådd etter hausting

Fangvekstar er vekstar som blir sådd etter hausting av tidlegkulturar av grønsaker, potet eller rotvekstar for å samle opp næringsstoff og redusere jorderosjonen etter at hovudveksten er hausta. Det blir ikkje gitt tilskot til gjenlegg, det vil seie at fangveksten er hovudkultur året etter.

- ✓ Såtidspunktet må vere så tidleg av fangveksten er godt etablert før november.
- ✓ Det kan maksimalt vere 15 prosent belgvekstar i fangveksten.
- ✓ Fangveksten skal ikkje gjødslast og sprøytast. Unnateke er sprøyting mot floghavre, hønsehirse og svartstøvler.
- ✓ Fangveksten kan haustast ved slått eller beiting under føresetnad av at dette ikkje fører til vesentleg dårlegare effekt pga. køyreskadar eller betydelege skadar etter hard beiting og tråkk.
- ✓ Arealet skal ikkje jordarbeidast før 15. februar neste år.

Førebels sats: 100 kr per dekar

9.2 Grasdekt sone i åker

Det blir gitt tilskot til å etablere og skjømte grassoner langs vassdrag på teiger med open åker. Sona skal ligge mellom kantsonen og åkerveksten, og minst 6 meter skal vere på fulldyrka areal. Grassona skal vere fleirårig og ikkje gjødslast eller sprøytast, og den skal haustast anten ved slått eller beite.



Bredden på den upløyde kantsona/vegetasjonssona nærmast vassdraget skal vere minst 2 meter. Det er eit krav for produksjonstilskot. Samtidig må søkarar vere merksam på at denne sona er omfatta av vassressurslova.

Søkarar må minimum ha 50 meter grasdekt sone.

Førebels sats: 30 kr per meter

9.3 Kantsone i eng

Det blir tilskot til å halde ugjødsla kantsone i eng langs vassdrag. Sona skal ligge på fulldyrka eller overflatedyrka areal og skal vere minst 4 meter brei. Bredden på den upløyde kantsonen nærmast vassdraget skal vere minst 2 meter. Det er eit krav for produksjonstilskot. Samtidig må søkarar vere merksam på at denne sona er omfatta av vassressurslova. Søkarar må minimum ha 50 meter kantsone.

Førebels sats: 7 kr per meter

Tilskot til grasdekt sone og kantsone i eng kan gis ved alle vassdrag i Jæren vannområde, Haugaland vannområde, Rennesøy kommune og Finnøy kommune som etter vannforskriften har moderat eller dårligere økologisk tilstand. I tillegg blir det i Dalane gitt tilskot til Hellelandsvassdraget og nedre del av Hålandselva. I Ryfylke blir det gitt til: Vostervatnet, Nordlandsvatnet, Hetlandsvatnet, Espedalsvatnet.



10 Ordningar for å minske utslepp til luft

Rogaland har med sin store husdyrproduksjon store mengder med husdyrgjødsel til disposisjon. Det aller meste av husdyrgjødsla blir nytta lokalt og spreidd på jordbruksjorda i løpet av vekstsesongen. Tap av nitrogen til luft skjer både gjennom lagring og bruk av husdyrgjødsla. Gjennom å nytte spreieutstyr som anten legg gjødsla direkte på bakken eller skyt den ned i jorda kan tapet reduserast. I tillegg vil vasstilsetting av gjødsla betre infiltrasjonen slik at faren for overflateavrenning blir mindre.

Om lag 85 prosent av fosforet som blir tilført jordbruksareala i Rogaland kjem frå husdyrgjødsla. I Rogaland er miljøvenleg gjødselspreiing òg eit viktig tiltak for å minske næringstap til vassdrag. Av omsyn til økonomisk ramme er tilskota til miljøvenleg gjødselspreiing avgrensa til område med utfordringar med vasskvaliteten.

10.1 Spreiing av husdyrgjødsel ved nedfelling eller nedlegging

Det blir gitt tilskot til spreiing av husdyrgjødsel ved nedfelling eller nedlegging. Den som søker tilskot skal ha årleg gjødslingsplan og skiftenoteringar som viser spreiedato og mengd gjødsel spreidd per dekar.

Siste spreiedato på areal det er søkt tilskot til er 10. august. Fylkesmannen kan på grunnlag av særlege klimatiske tilhøve sette seinare spreiedato.

All bruk av husdyrgjødsel på areal det blir søkt tilskot til skal vere spreidd med miljøvenleg metode.

Tilskotet blir gitt i følgjande område:

Rogaland fylke:	Areal som blir drivne økologisk
Kommunane:	Vindafjord, Tysvær, Karmøy, Rennesøy, Finnøy, Randaberg, Sola, Stavanger, Sandnes, Time, Gjesdal, Klepp og Hå

Førebels sats: 80 kr per dekar

Maksimalt tilskot til nedfelling, nedlegging og bruk av tilføringslange er 50 000 kr/føretak



10.2 Spreiing av husdyrgjødsel med tilføringssslange

Det blir gitt ekstra tilskot til dei som bruker tilføringssslange ved nedlegging eller nedfelling av husdyrgjødsel.

Førebels sats: 50 kr per dekar

11 Miljøavtale

I nedslagsfeltet til utvalde vassdrag kan jordbruksføretak teikne miljøavtale for å minske tap av næringsstoff til vassdrag. Målet med miljøavtalane er å motivere bøndene til god gjødslingspraksis, til å gjere punkttiltak på eigen gard og til å halde ein grasdekt ugjødsla kantsone langs vassdrag. Miljøavtalane kan maksimalt gå i seks år. Dei første tre åra er definert som trinn 1, medan dei tre neste er definert som trinn 2.

Søkarane om tilskot må oppfylle alle elementa i miljøavtalen, og avtalen gjeld all fulldyrka og overflatedyrka areal som søkaren har i det aktuelle nedslagsfeltet. Underteikna avtale gir landbruksforvaltninga rett til å innhente og samanstillе opplysningar om jorda sin fosforstatus.

Trinn 1:

Følgjande vassdrag er i trinn 1:

- Håelva utanom Tverråna (2019 – 2021)
- Skjoldafjorden (2020 – 2022)

Trinn 2:

Følgjande vassdrag er i trinn 2:

- Tverråna (2018 – 2020)
- Salteåna (2019 – 2021)
- Stangelandsåna (2019 – 2021)
- Storåna (2019 – 2021)

Førebelse satsar:

Trinn 1: 60 kr per dekar

Trinn 2: 50 kr per dekar

Maksimalt tilskot per føretak er 50 000 kr.

Fylkesmannen i Rogaland

Pb 59

4001 Stavanger

