

Fylkesmannen i Rogaland
v/Miljøvernavdelingen
Postboks 59
4001 Stavanger

16.02.16

Aibel AS – søknad om endring av tillatelse til arbeider i sjø Risøy, Haugesund kommune

I forbindelse med en ny kontrakt ønsker Aibel AS å utdype det resterende området fra tillatelsen 29.11.2011 (ref 2011/9045, arkivnr 461.5) ned til kt -10,0 LAT. I tillegg er det planlagt å utdype langs kaien sør for Nordsjøhallen – 4 meter fra kaifronten skal vanddyb være kt -10,0m LAT. Det er også planlagt å utdype ned til kt -10,0m LAT langs kaien like vest for tørrdokken med en avstand på 0,5 m fra kaifronten. I forbindelse med nedsettingen av Dolwin Beta ble det lagt ut grusputer som fundament, disse skal også planeres ned til kt -10,0 m LAT jf endring i tillatelse fra Fylkesmannen 14.05.14.

I forhold til opprinnelig tillatelse fra Fylkesmannen i Rogaland til utdyping i dette området gjenstår g et areal på 2350 m² å utdype, jf vedlegg 1. Avstanden mellom kailinjen og utdypingsarealet ble den gang fastsatt til 5 m. Det ønskes nå å gå nærmere kailinjen slik at avstanden bare blir 0,5m. Arealet økes dermed til 3.000 m², men dybden reduseres fra -10,5m LAT til -10,0m LAT.

Det er allerede sprengt totalt størrelsesorden 500 m³ etter den opprinnelige tillatelsen på 2500m³. Den nye utsprengningen summerer seg til ca 2350 m³. At volumet er tilnærmet det samme selv om det nå kun utdypes ned til -10,0 m LAT kommer av at en utdyper et større areal. Berørt sjøbunnsareal av utsprengning blir nå ca 3.000 m². Tillatelsen er tidligere endret for å inkludere etablering av 3 grusputer hver med nettoflate 1100 m², og et berørt areal på ca 3400 m².

Sprengnings- og pukkputemassene forutsettes deponert/planert ut på fjellgrunn i samme område hvor eksisterende vanddyb er større enn – 10,0 m LAT.

Disse massene vil da dekke et sjøbunnsareal på ca. 5.000 m², ref vedlagt tegning 16011-502.

Oppsummerte omsøkte endringer i forhold til tidligere tillatelse fra Fylkesmannen i Rogaland

- Fullføre utdypning av areal som tidligere er tillatt fra Fylkesmannen i Rogaland, men nærmere kaifronten vest for tørrdokken
- Utdype til kt -10,0 LAT også utenfor kaien sør for Nordsjøhallen (skidkaien)
- Utdype til kt -10,0 LAT nord for gjenstående område med avstand 0,5 fra kaifront vest for tørrdokken.
- Massene fra utdypingen er tidligere prosjektert til å plasseres sør på Risøy, men nå ønskes det å plassere disse i samme område som utdypingsarbeidene foregår, på et dypere havbunnsnivå.


Massene som skal utsprenges vises på tegning 16011-501 (Vedlagt) og plasseres i områder vist på tegning 16011-502 (Vedlagt).

Haugesund kommune og Karmsund Havn har godkjent den tidligere omsøkte utdypingen, og vil få tilsvarende søknader om endring av tillatelse.

Vi håper endringssøknaden kan behandles kjapt for så vidt som det er aktuelt å gjennomføre/fullføre utdypning i vår.

For tiltakshaver,
Med vennlig hilsen

Jens Kristian S Vevatne



16/2-16

Petter J. Rasmussen AS

Rådgivende ingeniører og arkitekter

Dikterveien 8, 5538 Haugesund

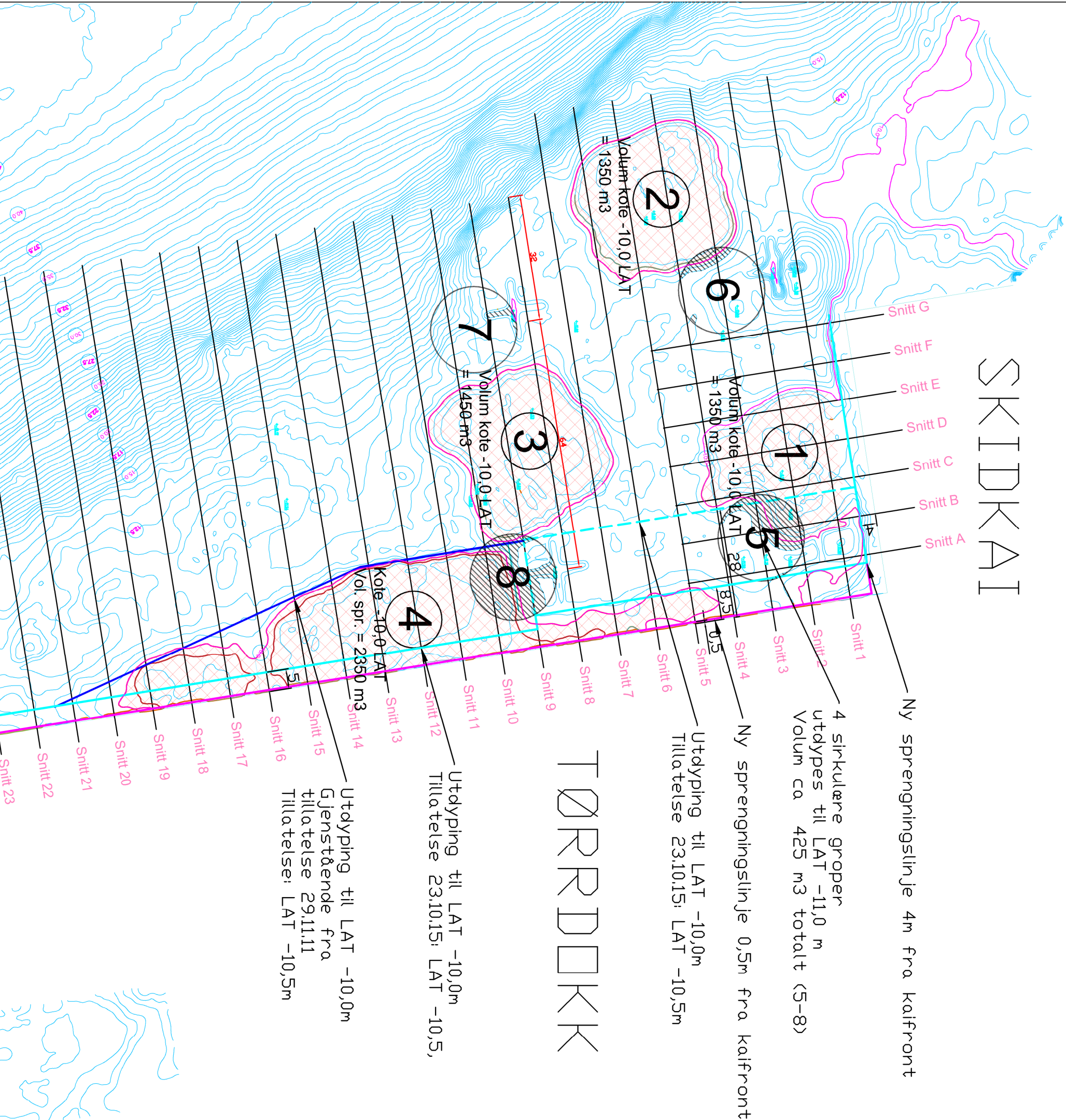
mob. 99259607

jens.kristian@petter-rasmussen.no



SKIDDEKAI

TØRRIDOKK



Ny sprengningslinje 4m fra kaifront



4 sirkulære groper
utdypes til LAT -11,0 m
Volum ca 425 m3 totalt (5-8)

Ny sprengningslinje 0,5m fra kaifront

Utdyping til LAT -10,0m
Tillatelse 23,10,15; LAT -10,5m

Utdyping til LAT -10,0m
Tillatelse 23,10,15; LAT -10,5,

Utdyping til LAT -10,0m
Gjenstående fra
tillatelse 29,11,11
Tillatelse: LAT -10,5m

-  =Utdypes til LAT -11 m
-  =Utdypes til LAT -10,5 m

REV. INNEK	AVT.	ENDRINGSGRUNN	SGN	DATE
>		DOKUMENTASJONSTEGNING		
>		ARBEIDSTEGNING		
>		ANBUDESTEGNING		
>		ANMELDELSESTEGNING		
>		FORELØPIG TEGNING		

Petter J Rasmussen AS

Rådgivende ingeniører og arkitekter

Dikervegen 8, 5538 HAUGESUND, Tlf. 48 311 311, Org. nr. NO 971 000 724 MVA

Dato	Kont./tegn.	Først	Målestokk
15.02.16	Jes./Jiv	A3	1:500
Kontrollert dato	Kontrollert		

Aibel
Plan utenfor dokk og skiddekai

Hemmelig	Inne	Beskrivelse	Flisenummer
			X:\16011\01\2016\Kart fra terrengmodell

16011-501

SKIDDEKAI

Utfylling til -12,0 m LAT
Volum ca 190 m³

Utfylles til -10,0 m LAT
Volum ca 205 m³

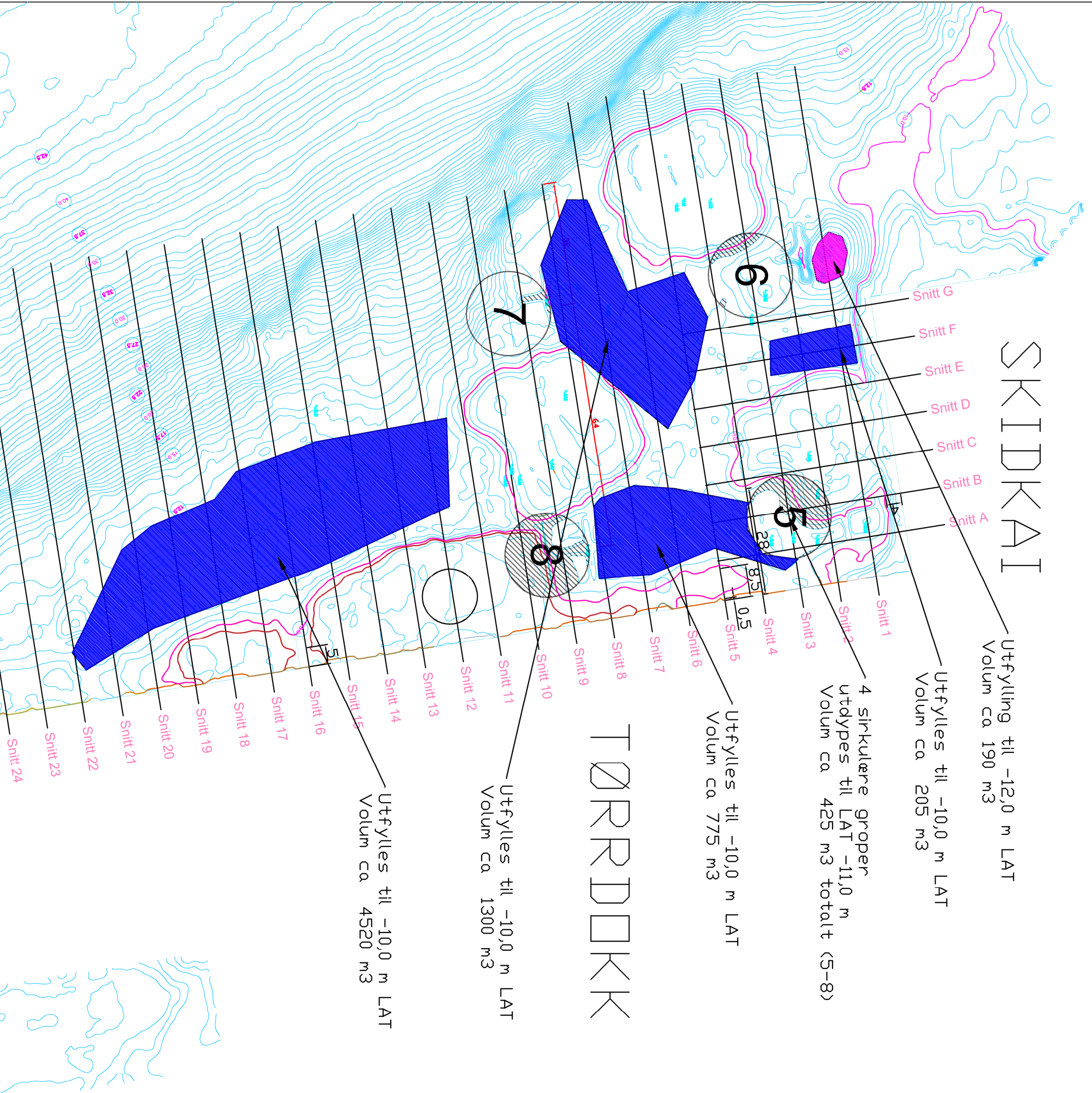
4 sirkulære groper
utdypes til LAT -11,0 m
Volum ca 425 m³ totalt (5-8)

Utfylles til -10,0 m LAT
Volum ca 775 m³

Utfylles til -10,0 m LAT
Volum ca 1300 m³

Utfylles til -10,0 m LAT
Volum ca 4520 m³

TØRRIDOKK



- =Utfylles til LAT -12,0 m
- =Utfylles til LAT -10,0 m

REV. INDEKS	ANT.	ENDRINGSGRUNN	SIGN.	DATO
DOKUMENTASJONSTEGNING				
ARBEIDSTEGNING				
ANBUDESTEGNING				
ANMELDelseSTEGNING				
FORELØPIG TEGNING				

Petter J Rasmussen AS

Rådgivende ingeniører og arkitekter

Dikervegen 8, 5538 HAUGESUND, Tlf. 48 311 311, Org. nr. NO 971 000 724 MVA

Dato	Kontrollert dato	Kontrollert av	Format	Målestokk
16.02.16			A3	1:500

Alibel

Plan utenfor dokk og skiddedekai
Utfylling

Hemmelig	Indek	Bergang	Flisnr
			X:\16011\01\2016\Kart fra terrengmodell

16011-502

Fra: Jens Kristian S Vevatne[jens.kristian@petter-rasmussen.no]

Dato: 16.02.2016 15:03:41

Til: Haualand, Einar; FM Rogaland, Postmottak; Bendixen, Marit Sundsvik

Kopi: anne-hedvig.kindlihagen@aibel.com; joel.nielsen@aibel.com; espen.flatene@aibel.com; odd-erling.stoele@aibel.com; Petter J. Rasmussen; Jon Erlend Stokkan; Arne Støle-Hansen

Tittel: Søknad om endring av tillatelse til arbeider i sjø, Risøy (ref 2011/9045, arkivnr 461.5)

Hei,

I forbindelse med ny kontrakt søker vi om endring av tillatelsen til arbeider i sjø, se vedlegg.

Vi håper på at endringsøknaden kan behandles kjapt, da det er aktuelt å gjennomføre arbeidene i vår.

For tiltakshaver,

Med vennlig hilsen

Jens Kristian S Vevatne

Petter J. Rasmussen AS

Rådgivende ingeniører og arkitekter

Dikterveien 8, 5538 Haugesund

mob. 992 59 607

jens.kristian@petter-rasmussen.no