Glansteppemose

Fjerning av kulvert, veg og vegoppbygging

Glansteppemose

Ålegras

Eksisterende veg fjernes ved Kyrkjesundet

Kulturminne 159187,
ferdig utgravd

Kulturminne 159188,
ferdig utgravd

Kulturminne 159189,
ferdig utgravd

Kvitsøy kirke
kulturminne 84872

Kulturminne 219328,
ferdig utgravd

Dagens overflate skal tildekkes med fiberduk. På fiberduken skal det legges subbus i et tilstrekkelig tykt lag til å bære trykket fra kjøretøy som skal deponere og hente masser

KONKURRANSEGRUNNLAG 2017-02-10

TEGNFORKLARING

- Sårbare arter
- Arter akseptert tapt
- Kulturminner
- Kulturminner utgravd og frigitt
- Skjellsand (kan tas ut før utfylling)
- Riggområde
- Sikres med gjerde
- Utslipp av renset anleggsvann, min. -10 m
- Siltgardin, plassering justeres i anleggsfase
- Steingjerde bevares
- Steingjerde demonteres og settes opp igjen
- Avtak av stedegen stein for mellomlagring på riggområdet
- Arealer til mellomlagring bakkeplaneringsmasser
- Arealer til mellomlagring stedlig vegetasjonsdekke
- Arealer til mellomlagring matjord i ranker
- Avtaking av vegetasjonsdekke til gjenbruk
- Avtaking av matjord/beitemark til gjenbruk
- Reguleringsgrense
- Anleggsgrense
- Vegoverbygning fjernes (asfalt,el.anlegg)

Det er ikke tillatt å
flytte masser til/fra Hellesøy profil 50-350
eller til/fra Kvitsøy profil nummer 400-700

E39 Rogfast

Statens vegvesen

ENTREPRISE 02
Kvitsøytunnelen og Boknafjordtunnelen midt
Rigg- og marksikringsplan
Kvitsøy kirke

Tegningsdato	
Bestiller	H.I. Ravn-Larsen
Produsert for	Region vest
Produsert av	Norconsult
Prosjektnummer	305489
Prosjektfasenummer	
Arkivreferanse	
Målestokk A1	1:1000
Byggverksnummer	
Koordinatsystem	EUREF89NTM5/NN2000
Tegningsnummer	02-Z01-502
Revisjon	

Utarbeidet av	Kontrollert av	Godkjent av	Konsulentarkiv
IW	BeBre	BjKle	5144240

"N:\5144\25\5144240\BIM\Miljø\Arkf\INLAY_Z_E02_Kvitsøy.dwg - IW - Plottet: 2017-02-04, 14:33:4 - LAYOUT = 02-Z01-502 - XREF = T_GEOM_E03-TUNGENES, T_J09_E11, T_K75_E04, T_K74_E04, T_K72-K73_E04, T_K70-K71_E04, T_K68_E02, T_J09_E03, fm_konst_e02_k62, T_K61_E02, T_K60_E02, T_K59_E02, T_K57_E02, T_K56_E02, T_K60_E02, T_K52_E02, T_K51_E02, T_K54_E02, T_K53_E02, T_K-nr_2D, T_K-tema_2D, T_KTEMA, T_GEOM_E13_ÅRSVÅGEN, T_GEOM_TUNNEL_E39, T_GEOM_TUNNEL_KVITSØY, T_GEOM_TUNNEL_MEKJARVIK, K-plan, T_Tegnforklaring-5144240, T_Geom_Kvitsøy, T_GEOM_2D, E02_utenfelt 1000, T_Fylling-Kvitsøy, T_Fylling-Kvitsøy-Sør, fm_miljø_E02_Kvitsøy, fm_Kulturminne_E02_Kvitsøy, T_KART_VANN_2D_Hatch, T_KART_FLATER_VEG_HUS_2D, T_KART_NAVN_2D, T_KART_SJØBUNN_2D, T_KART_TERRENG_2D, T_KART TEKNISK 2D, T KART SAMFERDSEL 2D, T KART EIENDOM 2D, T KART VANN 2D, T KART ROGFAST 2D"

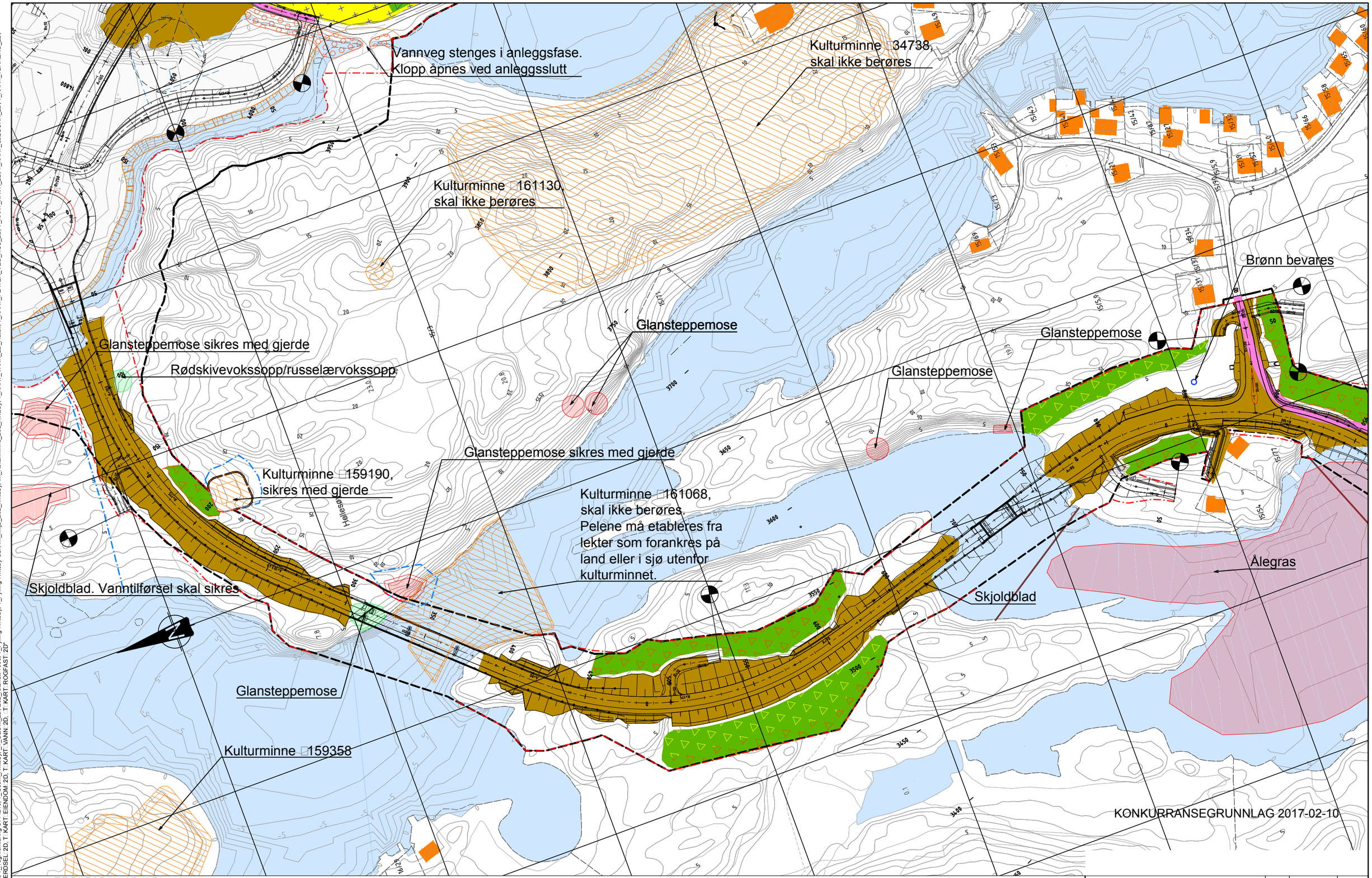

TEGNFORKLARING

- Sårbare arter
- Arter akseptert tapt
- Kulturminner
- Kulturminner utgravd og frigitt
- Skjellsand (kan tas ut før utfylling)
- Riggområde
- Sikres med gjerde
- Utslipp av renset anleggsvann, min. -10 m
- Siltgardin, plassering justeres i anleggsfase
- Steingjerde bevares
- Steingjerde demonteres og settes opp igjen
- Avtak av stedegen stein for mellomlagring på riggområdet
- Arealer til mellomlagring bakkeplaneringsmasser
- Arealer til mellomlagring stedlig vegetasjonsdekke
- Arealer til mellomlagring matjord i ranker
- Avtaking av vegetasjonsdekke til gjenbruk
- Avtaking av matjord/beitemark til gjenbruk
- Reguleringsgrense
- Anleggsgrense
- Vegoverbygning fjernes (asfalt,el.anlegg)

Det er ikke tillatt å
flytte masser til/fra Hellesøy profil 50-350
eller til/fra Kvitsøy profil nummer 400-700

Statens vegvesen

E39 Rogfast

ENTREPRISE 02
Kvitsøytunnelen og Boknafjordtunnelen midt
Rigg- og marksikringsplan
Kyrkjesundet

Tegningsdato	
Bestiller	H.I.Ravn-Larsen
Produsert for	Region vest
Produsert av	Norconsult
Prosjektnummer	305489
Prosjektfasenummer	
Arkivreferanse	
Målestokk A1	1:1000
Byggverksnummer	
Koordinatsystem	EUREF89NTM5/NN2000
Tegningsnummer	02-Z01-501
Revisjon	

Utarbeidet av	Kontrollert av	Godkjent av	Konsulentarkiv
IW	BeBre	BjKle	5144240

"N:\5144\25\144240\BIM\Miljø\Arkfil\LAY_Z_E02_Kvitsøy.dwg - IW - Plottet: 2017-02-04, 14:39:12 - LAYOUT = 02-201-501 - XREF = T_GEOM_E03-TUNGENES, T_J09_E11, T_K75_E04, T_K74_E04, T_K72-K73_E04, T_K70-K71_E04, T_K58_E02, T_J09_E03, fm_konst_e02_K62, T_K61_E02, T_K60_E02, T_K69_E02, T_K57_E02, T_K56_E02, T_K50_E02, T_K52_E02, T_K51_E02, T_K64_E02, T_K53_E02, T_K-nr_2D, T_K-tema_2D, T_KTEMA, T_GEOM_E13_ARSVÅGEN, T_GEOM_VEGUTSTYR_E04, T_GEOM_TUNNEL_E13_ARSVÅGEN, T_GEOM_LAUPLANDKNARHOLMEN, T_GEOM_TUNNEL_E39, T_GEOM_TUNNEL_KVITSØY, T_GEOM_TUNNEL_MELKJARVIK, K-plan, T_Regnfloklaring-5144240, T_Geom_Kvitsøy, T_GEOM_2D, E02_utenett 1000, T_Fylling-Kvitsøy, T_Fylling-Kvitsøy-Sør, fm_miljø_E02_Kvitsøy, fm_Kulturminne_E02_Kvitsøy, T_KART_VANN_2D, T_KART_FLATER_VEG_HUS_2D, T_KART_NAVN_2D, T_KART_SJØBUNN_2D, T_KART_TERRENG_2D, T_KART_TEKNISK_2D, T_KART_SAMFERDSEL_2D, T_KART_EIENDOM_2D, T_KART_VANN_2D, T_KART_ROGFAST_2D"

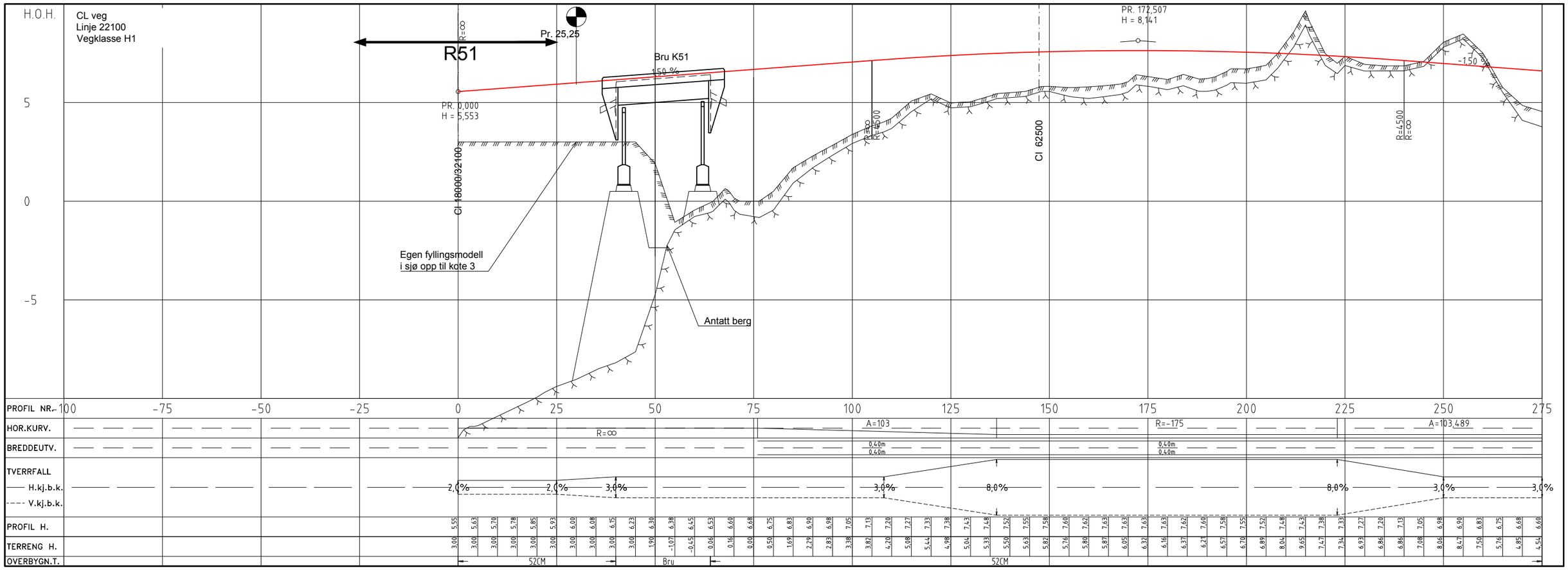

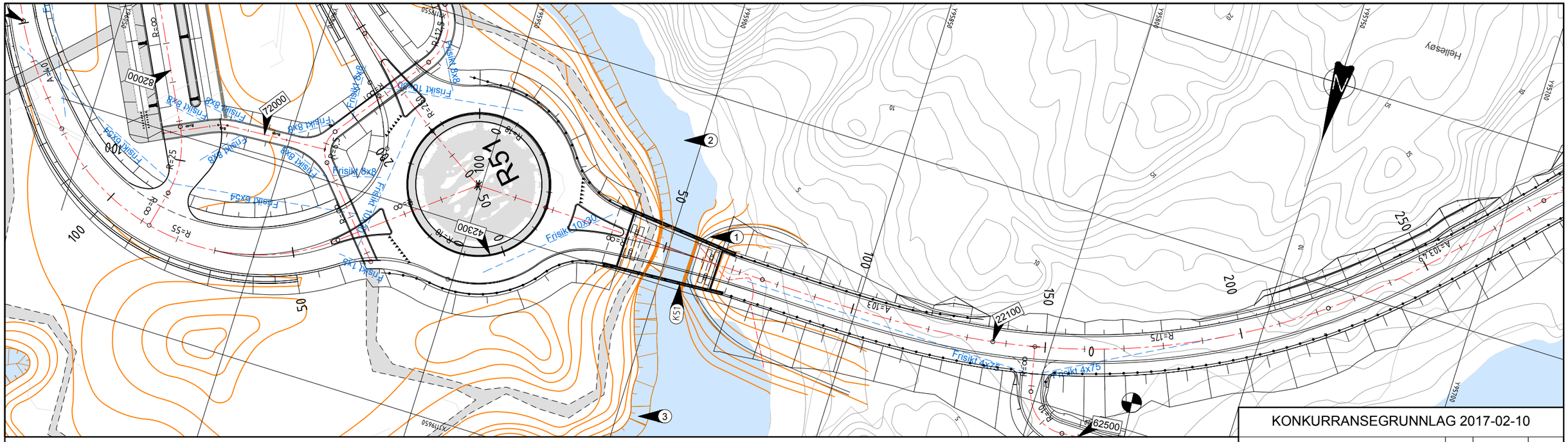

Tegnforklaring

- Eiendomsgrense
- Linje ID (1000)
- Kotert terreng
- Tursti
- Nytt rørrekkverk

Merknader

1. Fe-passasje bredde 1,5 m
2. Ny kanal
3. Fylling i sjø

Henvisninger

1. Fe-passasje kfr.: 02-O01-500, 501 og 02-O02-501.
2. Rekkverk og kantstein kfr.: 02-J01-501, 02-J06-001-011, 02-J07-001, 021, 023.
3. Rekkverk bruer/konstruksjoner kfr.: K51-K54.

KONKURRANSEGRUNNLAG 2017-02-10

Statens vegvesen

E39 Rogfast

ENTREPRISE 02
Kvitsøytunnelen og Boknafjordtunnelen midt
Plan og profil
Profil 0 – 275
Linje 22100
Konkurransegrunnlag

Tegningsdato	
Bestiller	H.I. Ravn-Larsen
Produsert for	Region vest
Produsert av	Norconsult
Prosjektnummer	305489
Prosjektfasenummer	
Arkivreferanse	
Målestokk A1	1:500/1:100
Byggverksnummer	
Koordinatsystem	EUREF89NTM5/NN2000
Tegningsnummer	02-D01-501
Revisjon	

Utarbeidet av	Kontrollert av	Godkjent av	Konsulentarkiv
RG	IG	BjKle	5144240

"N:\5144240\5144240\BIM\Veg\Arkfil\LAY_D_E02_Kvitsøy.dwg - RG - Plottet: 2017-01-17, 11:06:07 - LAYOUT = 02-D01-501 - XREF = fm_gjerder_E04_Bokn, fm_gjerder_E02_Kvitsøy, _T_O_E02_T_VA_E02_KVITSØY_2D, A_Konst_E02_Lengdesnitt, T_GEOM_DEPONI_KRAGØY, T_Sprengning_Rogfast, T_K56_E02, T_K50_E02, T_K52_E02, T_K51_E02, T_K54_E02, T_K53_E02, T_K-nr_2D, T_K-tema_2D, _T_KTEMA, _T_O_Kvitsøy_vann, fm_konst_e02_k62, T_K61_E02, T_K60_E02, T_K59_E02, T_Fylling-Kvitsøy-Sør, T_Fylling-Kvitsøy, T_K57_E02, T_GEOM_LINJEID_E02_DAGSONE, T_GEOM_LINJEID_E02_TUNNEL, T_KART_VANN_2D_Hatch, T_KART_FLATER_VEG_HUS_2D, T_KART_NAVN_2D, T_KART_SJØBUNN_2D, T_KART_VANN_2D, T_KART_TERRENG_2D, T_KART_TEKNISK_2D, T_KART_SAMFERDSEL_2D, T_KART_EIENDOM_2D, T_KART_BYGNINGSTEKNISK_2D, T_KART_BYGNINGER_2D, T_KART_ROGFAST_2D, T_Tegnforklaring-5144240, T_RUTENETT_500, T_PLANRAMMER, T_GEOM_TUNNEL_E39, T_Geom_Kvitsøy, _T_GEOM_2D"

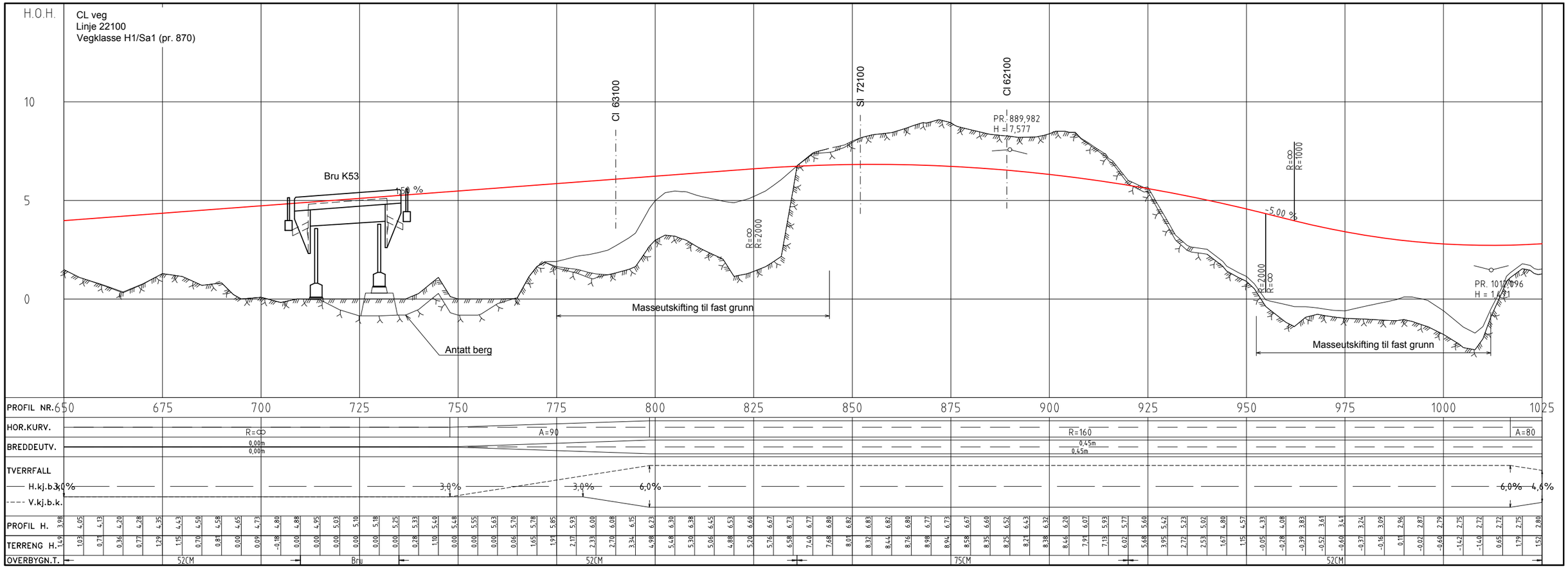

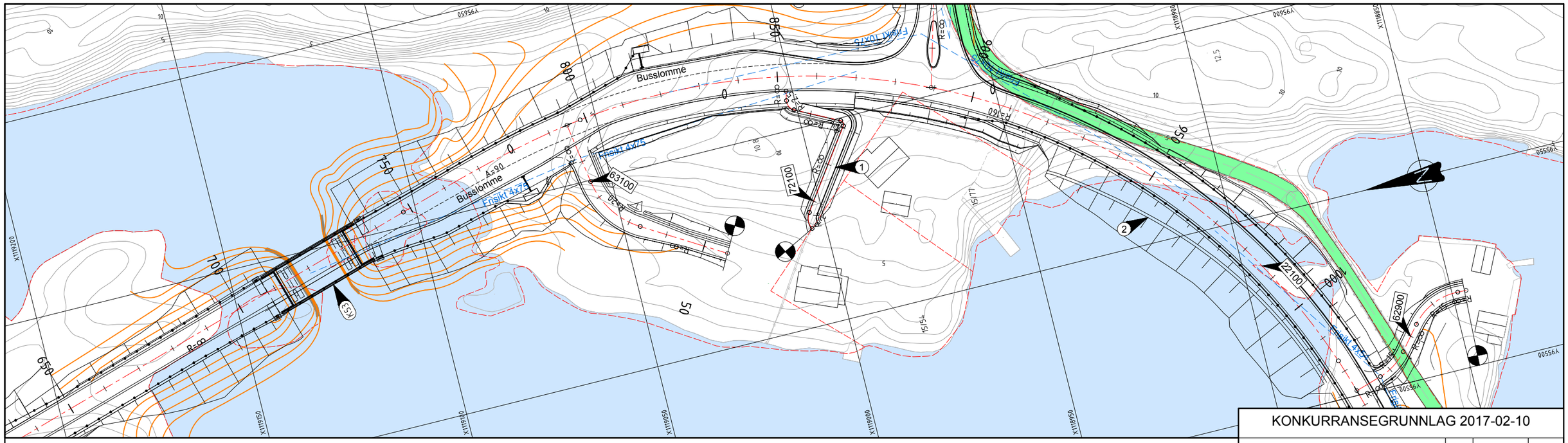

Tegnforklaring

- Eiendomsgrense
- Linje ID (1000)
- Kotert terreng
- Eksist. veg fjernes
- Nytt rørrekkverk

Merknader

1. Gangsti til hytte
2. Plastringstopp kote +2

Henvisninger

1. Rekkverk og kantstein kfr.: 02-J01-503, 02-J06-001-011, 031, 02-J07-001, 021, 023.
2. Rekkverk bruer/konstruksjoner kfr.: K51-K54.

KONKURRANSEGRUNNLAG 2017-02-10

Statens vegvesen

E39 Rogfast

ENTREPRISE 02
Kvitsøytunnelen og Boknafjordtunnelen midt
Plan og profil
Profil 650 – 1025
Linje 22100
Konkurransegrunnlag

Tegningsdato	
Bestiller	H.I. Ravn-Larsen
Produsert for	Region vest
Produsert av	Norconsult
Prosjektnummer	305489
Prosjektfasenummer	
Arkivreferanse	
Målestokk A1	1:500/1:100
Byggverksnummer	
Koordinatsystem	EUREF89NTM5/NN2000

Utarbeidet av	Kontrollert av	Godkjent av	Konsulentarkiv	Tegningsnummer	Revisjon
RG	IG	BjKle	5144240	02-D01-503	

"N:\5144240\5144240\MIVegrkf\LAY_D_E02_Kvitsøy.dwg - RG - Plottet: 2016-10-27, 07:13:17 - LAYOUT = 02-D01-503 - XREF = T_K75_E04, T_K74_E04, T_K72-K73_E04, T_K70-K71_E04, _T_O_Kvitsøy_gjerde, _T_O_Bokn_koter, T_GEOM_VEGUTSTYR_E04, T_K58_E02, T_J09_E03, T_GEOM_TUNNEL_E13_ARSVAGEN, _O_Kvitsøy_vann,

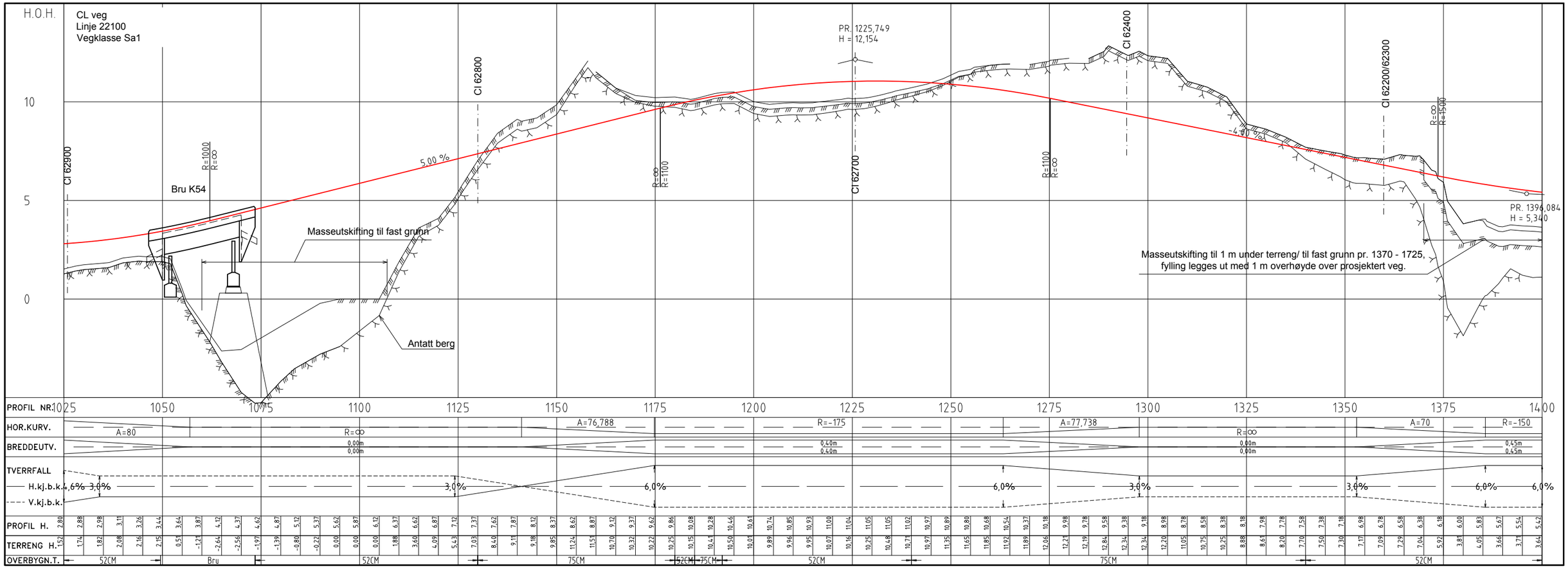

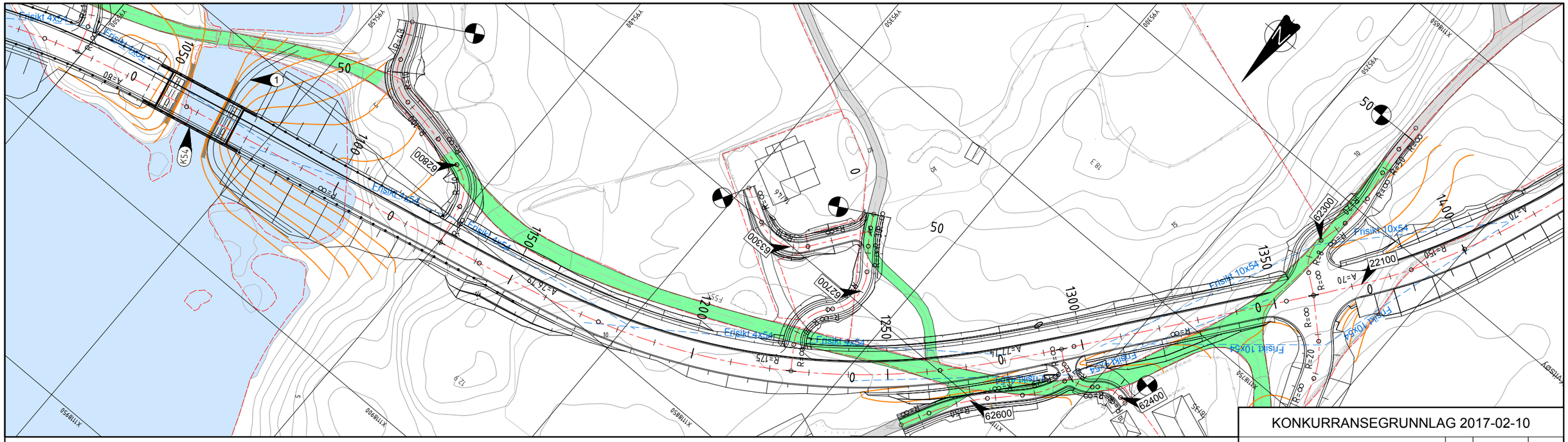
Frisikt 4x54
Frisikt 10x54
K54
62900
62800
63300
62700
62600
62400
62300
22100
A=80
A=76,79
A=175
A=211,4
A=70
R=-150
R=∞
R=-70
1050
1100
1150
1200
1250
1300
1350
1400
50
0
10
15
18,3
14,46
12,9
Y95400
Y95500
X118950
X118900
X118850
X118750
Fv555
Fv54
Fv56A
Fv56A
Fv56A