

Vedlegg 1

Oversiktskart



Vedlegg 2

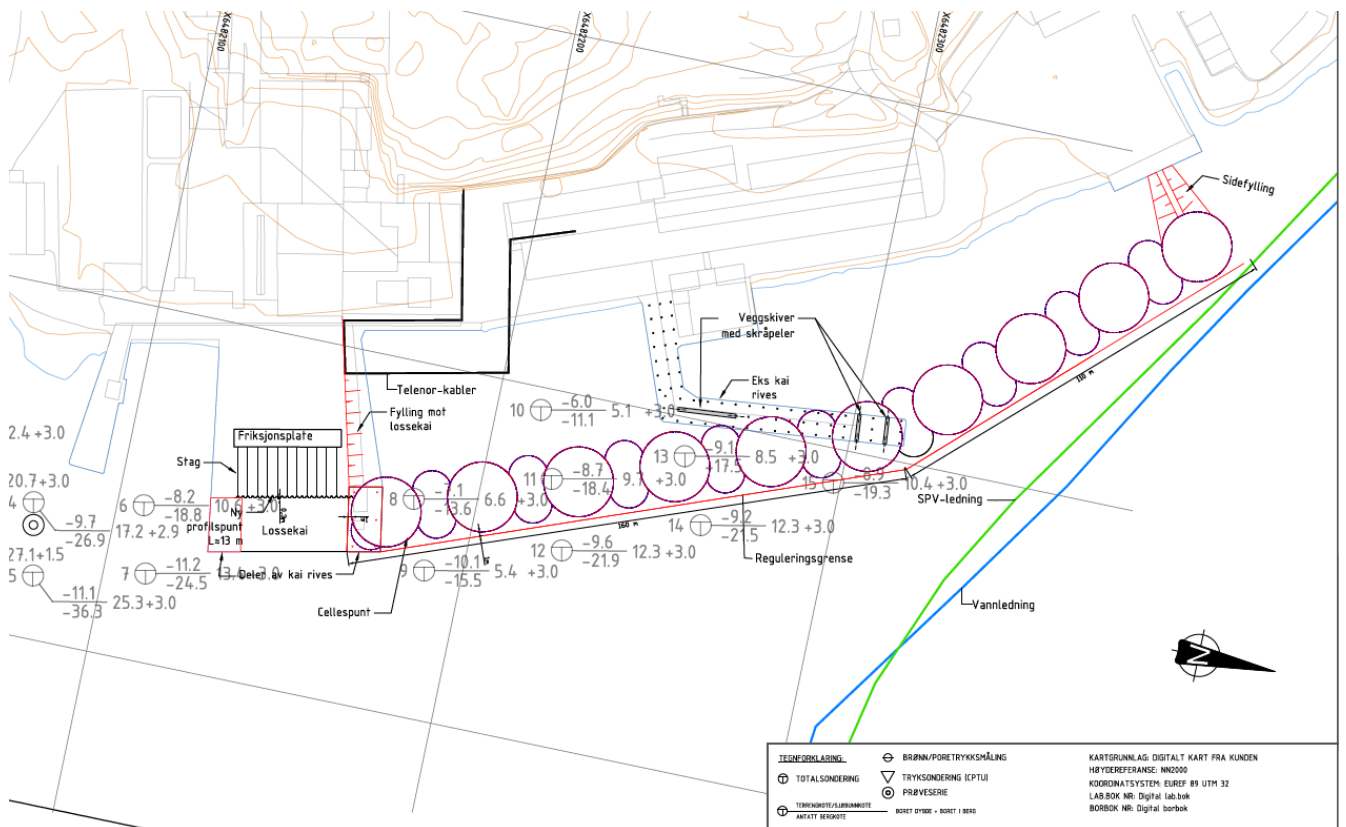
Situasjonsplan – Areal tilgjengelig etter sprengning



Kilde: Multiconsult Norge AS, tegning 10201099-B003_Rev-01, datert 25.09.20

Vedlegg 3

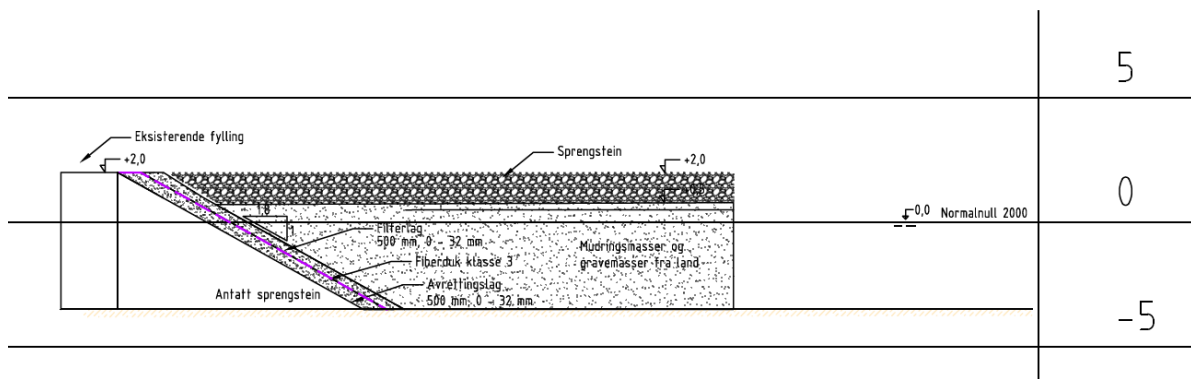
Situasjonsplan ny kai



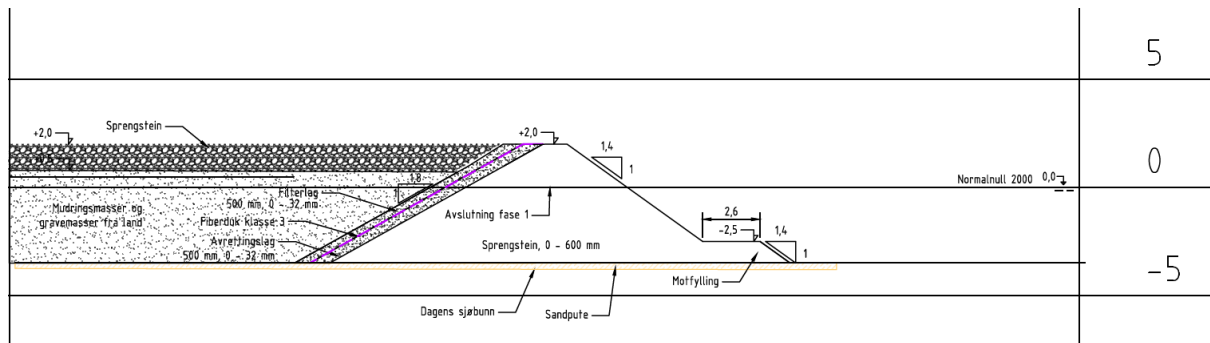
Kilde: Multiconsult Norge AS, tegning 10201099-RIG-TEG-903, datert 15.10.20

Vedlegg 4

Prinsippsnitt fylling mot lossekai og sidefylling



Kilde: Prinsippsnitt fylling mot lossekai. Multiconsult Norge AS, 10201099-RIG-TEG-906

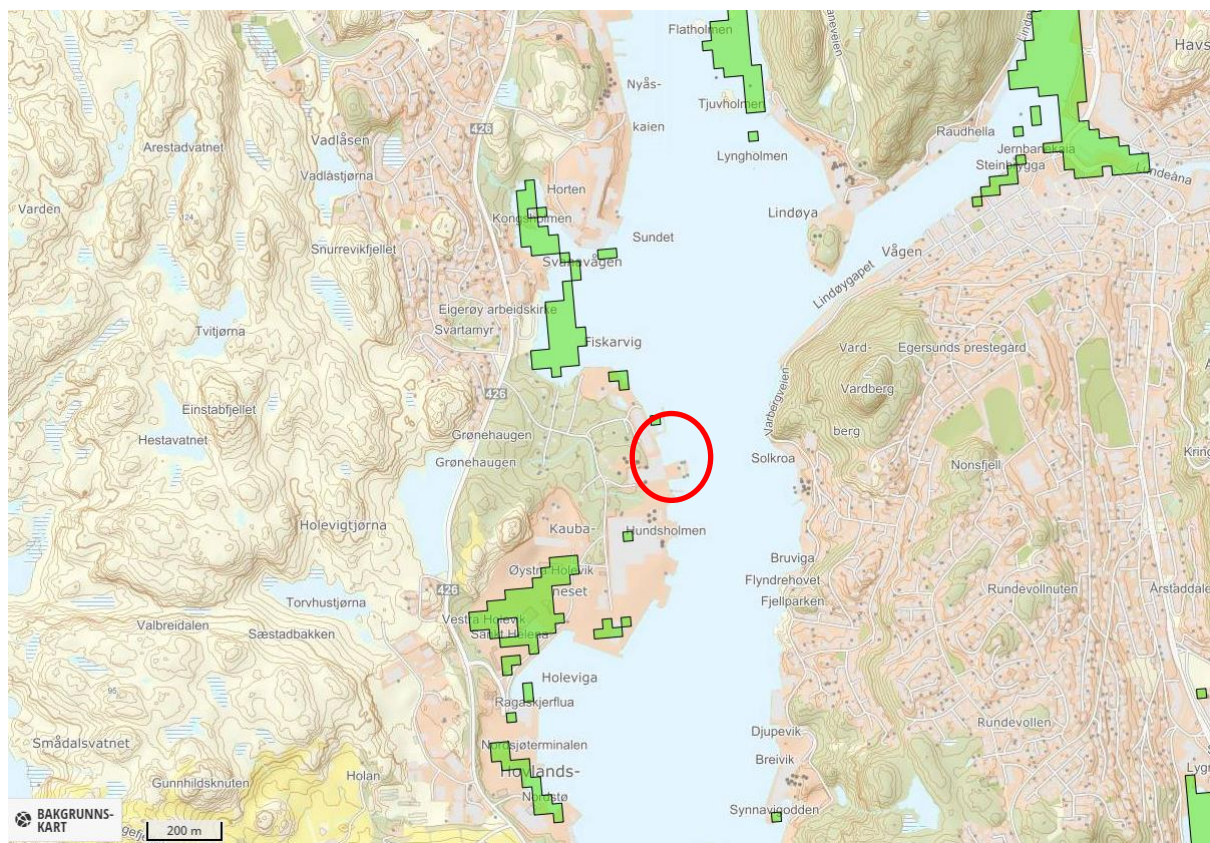


Kilde: Prinsippsnitt sidefylling. Multiconsult Norge AS, 10201099-RIG-TEG-904

Vedlegg 5

Utklipp fra databaser

Utklipp av Temakart-Rogaland 09.10.2020. Grønne områder viser modellert ålegras (NIVA).



Søknad om tillatelse til tiltak i sjø Grønehaugen,
Egersund

Utklipp fra Miljødirektoratets naturbase 23.05.2018. Kartet viser ikke modellert ålegras.



Utklipp fra Fiskeridirektoratets database 09.10.2020. Skraverte områder er gytefelt og fiskeplasser.

