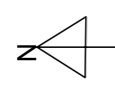









Jærstrendene landskapsvernområde med biotopfreding og naturminne Randaberg kommune, Rogaland

-  Målestokk 1:10.000
-  Etviddistanse 5 m
-  Landskapsvernområde
-  Kote til om lag 5m djup
-  Sanddynamisme
-  Fuglefreding
-  Planterfreding
-  Geologisk naturminne

Norskoff datum N50 1948
Koordinatsystem : Landsmåttet aks 1
Produkt av Statens Kartverk, Aust-Agder
Lagnummer: RD1982/2/S

Miljøverndepartementet, november 2002

