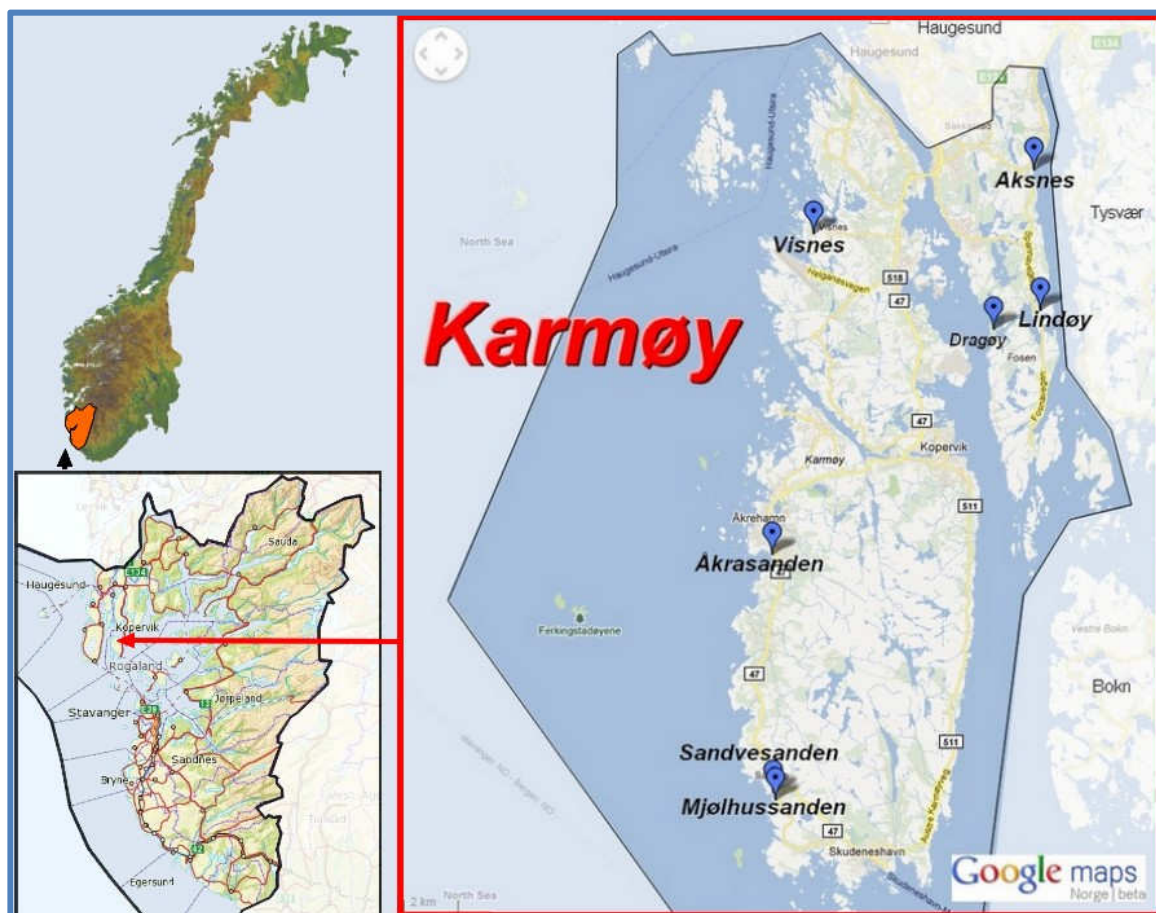


DEL 1:

# Forvaltningsplan for statlig sikra friluftslivsområder

 **Karmøy kommune**

2013 - 2017



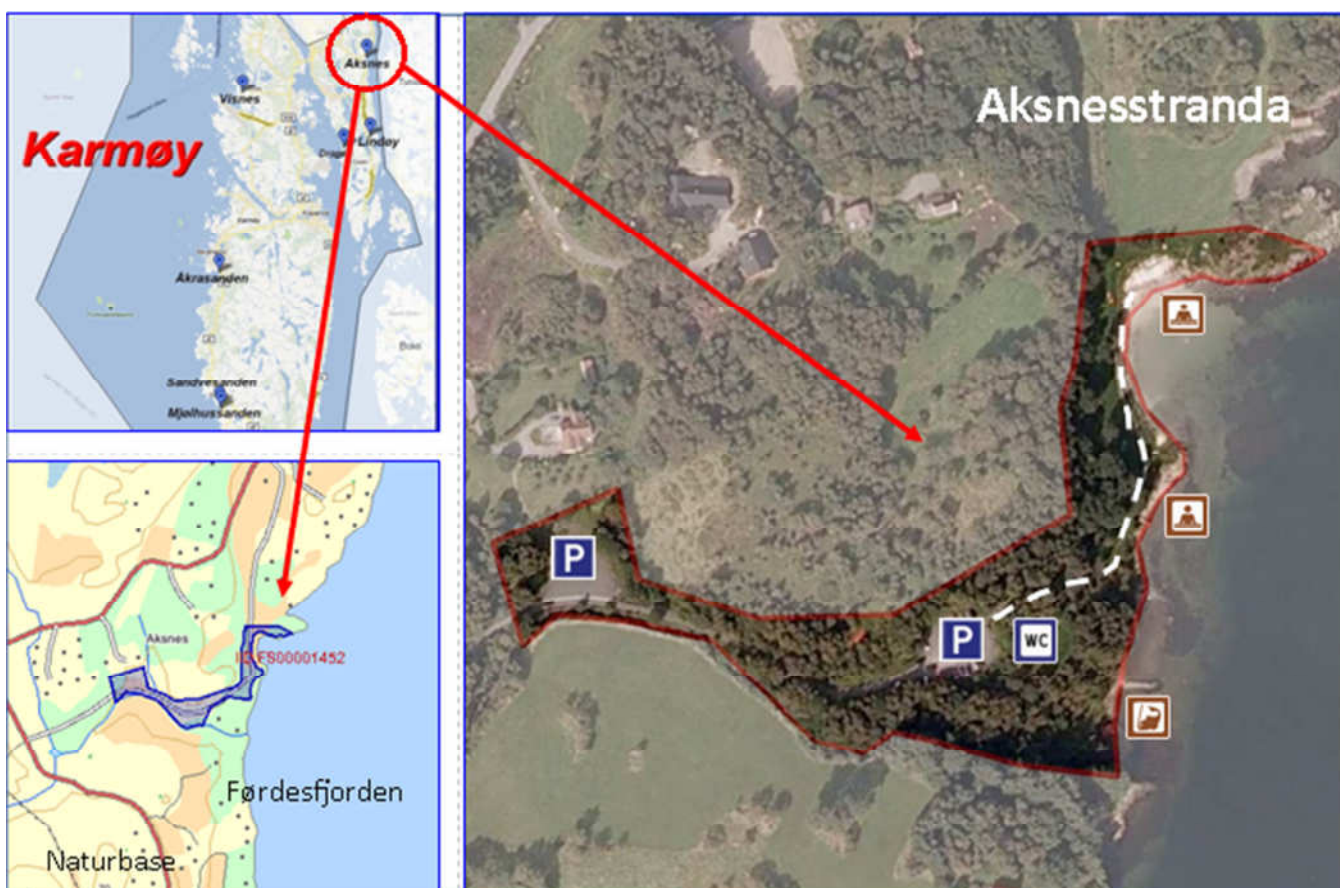
## Fakta om kommunen pr 01.01.2012

Antall innbyggere	Ant innbyggere per km <sup>2</sup>	Antall statlig sikra friluftslivsområder	Andre friluftslivs-områder (antall)
41 000	187	6	1

DEL 2:

# Forvaltningsplan

## Karmøy kommune: Aksnesstranda



### 1. Områdebeskrivelse/status

Gnr/ Bnr	FS-nummer naturbase.no	Sikrings form	Sikret år	Areal (da)	Grunneier	Forvaltning og drift	Nærområde
117/139	FS00001452	<input checked="" type="checkbox"/> Erverv <input type="checkbox"/> Avtale	1985	16	<input checked="" type="checkbox"/> Stat <input checked="" type="checkbox"/> Kommune/ friluftsråd <input type="checkbox"/> Privat	Friluftsrådet Vest	<input checked="" type="checkbox"/> Ja <input checked="" type="checkbox"/> Nei
<b>Kommentarer</b>		Området ligg lunt til på fastlandssida i Karmøy, mot Førdesfjorden, 6 km søraust for Haugesund sentrum. Svært mykje brukt, av folk både frå Haugesund, Karmøy og Tysvær kommunar..					

	<b>forklaring</b>	<b>beskrivelse</b>
<b>Naturgrunnlag</b>	<i>Kort om flora og fauna, landskap, naturtype, evt rødlistearter etc</i>	Grus-småstein- og svabergstrand med grasbakland. Elles består området av kupert, grunnlendt jord med lauvskog.
<b>Kulturminner</b>	<i>Kort om evt kulturminner i området og hensyn til disse</i>	Ingen kjente kulturminner i området
<b>Bygninger</b>	<i>Nevn evt bygninger på området og omtal kort bruken av og ansvaret for disse</i>	Kombinert kiosk og toalettbygg.
<b>Adkomst/kommunikasjon</b>	<i>Adkomst til området, tilgjengelighet og offentlig kommunikasjon</i>	Du finner fram til Aksnes ved å følge Spannavegen (Fv 831) fra Nordheim mot Røyksund, 6 km sør for Haugesund.
<b>Egnet bruk</b>	<i>Vurdering av hvilke aktiviteter området egner seg for</i>	<input checked="" type="checkbox"/> Turgåing <input type="checkbox"/> Sykling <input checked="" type="checkbox"/> Bading <input type="checkbox"/> Klatring <input checked="" type="checkbox"/> Båttutfart <input checked="" type="checkbox"/> Fiske <input checked="" type="checkbox"/> Lek, rekreasjon <input checked="" type="checkbox"/> Telting annet <a href="#">[klikk her for å skrive]</a> _____
<b>Eksisterende tilrettelegging</b>	<i>Tilretteleggings-tiltak i området før planperioden inkl (tilrettelegging for funksjonshemmede</i>	Parkeringsplass (100 biler), tilkomsveg/turveg, toalett, molok, grill, bord og benker, skjellsandstrand, grassletter
<b>Annet</b>	<i>Andre relevante forhold</i>	

## 2. Behov for tiltak i planperioden

nr	Tiltak	Beskrivelse	Utføres av/ Ansvar	Gjennom- føres år	Kostnad
1	Toalett	Oppgradering av toalett	FV	2015- 2017	250 000
	<b>Total kostnad</b>				<b>250 000</b>

**Tiltak som kan gjøre det enda mer attraktivt å bruke området  
(tiltak ut over ovennevnte/ tiltak på lang sikt)**



*Yrende badeliv ved Aksnesstranda*



*Ved sandstranda er det også anlagt rasteplass med fast grill og bordbenk.*



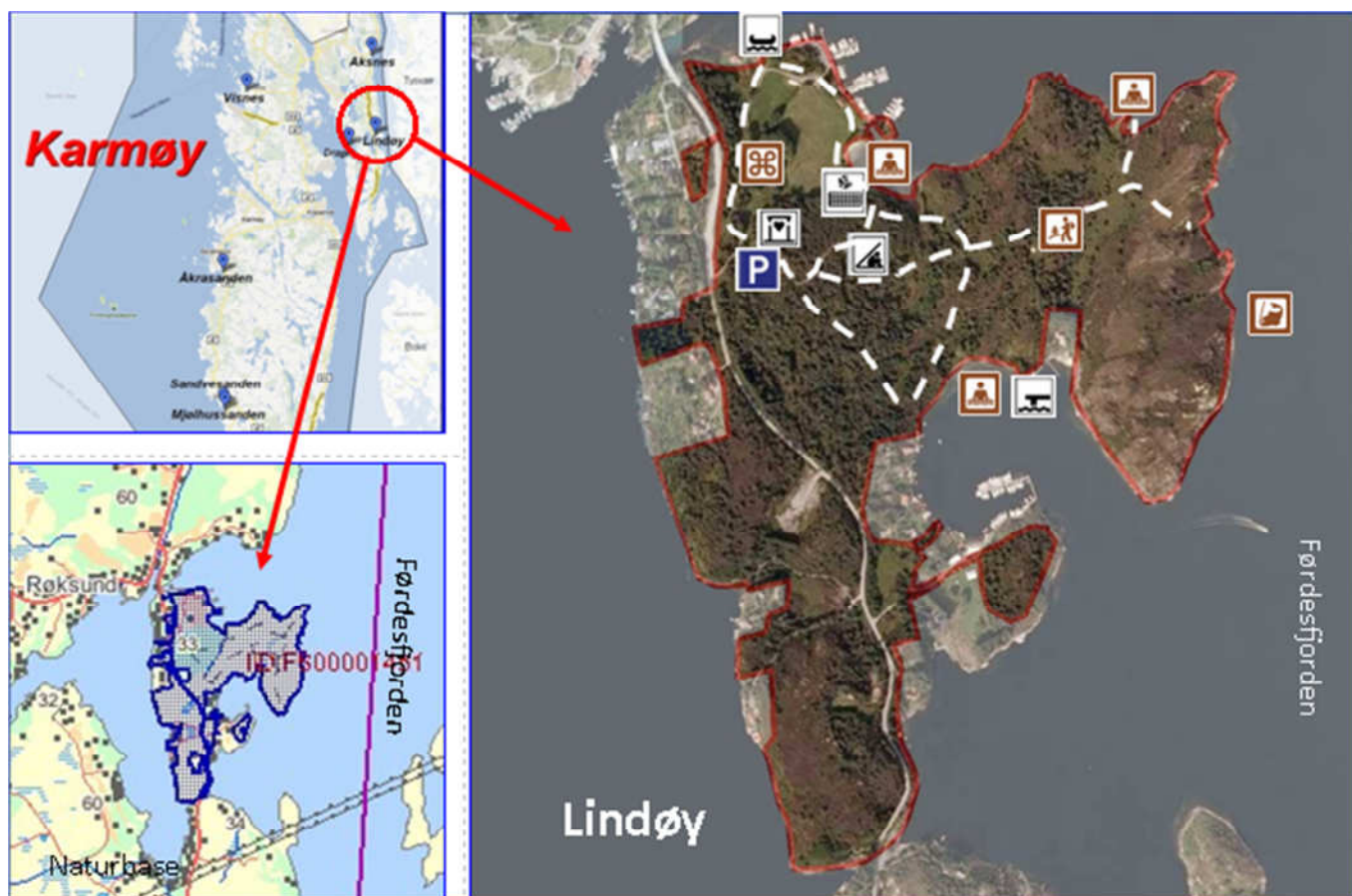
*Turvegen gjennom området trenger jevnt vedlikehold*



*Ved parkeringsplassen er det gravd ned søppelstasjon (molok).*

# Forvaltningsplan

## Karmøy kommune: **Lindøy**



### 1. Områdebeskrivelse/status

Gnr/ Bnr	FS-nummer naturbase.no	Sikrings form	Sikret år	Areal (da)	Grunneier	Forvaltning og drift	Nærområde?
107/1	FS00001451	<input checked="" type="checkbox"/> Erverv <input type="checkbox"/> Avtale	1985	428	<input type="checkbox"/> Stat <input checked="" type="checkbox"/> Kommune/ friluftsråd <input type="checkbox"/> Privat	Friluftsrådet Vest	<input checked="" type="checkbox"/> Ja <input checked="" type="checkbox"/> Nei
<b>Kommentarer</b>		Lindøy ligger på vestsida av Førdesfjorden, mellom Røysund og Fosen. Dette er et viktig og mangfoldig friluftsområde for Karmøy og Haugesund. Øya har et vell av kvaliteter i natur-, kultur- og friluftssammenheng. Dette er et mye brukt aktivitetsområde for barnehager, skoler, foreninger og lag.					

	<b>forklaring</b>	<b>beskrivelse</b>
<b>Naturgrunnlag</b>	<i>Kort om flora og fauna, landskap, naturtype, evt rødlistearter etc</i>	Tildels bratt svabergstrand, røsslynghei og spredt blandingskog. Friluftsrådet driv skjøtsel for å få tilbake mer lynghei i området, m.a. med beiting og sviing.
<b>Kulturminner</b>	<i>Kort om evt kulturminner i området og hensyn til disse</i>	Friluftsrådet Vest har renoverert og tatt vare på det gamle våningshuset på gården Lindøy. Flotte tufter og steingarder.
<b>Bygninger</b>	<i>Nevn evt bygninger på området og omtal kort bruken av og ansvaret for disse</i>	Våningshus. Gapahuk. Toalett ved øvre parkeringsplass. Naust. Lokale for båtforening, med toalett brukt av besøkende til Makkavika.
<b>Adkomst/kommunikasjon</b>	<i>Adkomst til området, tilgjengelighet og offentlig kommunikasjon</i>	Det er gang- og sykkelavstand fra nærligende boligfelt. Ellers er det sykkelavstand fra Nordheim- og Vormedalsområdet. Tilkomst med bil via riksveg 47 fra Haugesund i nord og frå Karmøy og Tysvær via ny tunnel under Karmsundet, og Førdesfjorden (T-forbindelsen). God tilkomst og hamnetilhøve for båtgjester.
<b>Egnet bruk</b>	<i>Vurdering av hvilke aktiviteter området egner seg for</i>	<input checked="" type="checkbox"/> Turgåing <input checked="" type="checkbox"/> Sykling <input checked="" type="checkbox"/> Bading <input checked="" type="checkbox"/> Klatring <input checked="" type="checkbox"/> Båttutfart <input checked="" type="checkbox"/> Fiske <input checked="" type="checkbox"/> Lek, rekreasjon <input checked="" type="checkbox"/> Telting annet <u>Padling, volleyball</u> _____
<b>Eksisterende tilrettelegging</b>	<i>Tilretteleggings-tiltak i området før planperioden inkl (tilrettelegging for funksjonshemmede</i>	Parkeringsplasser, toalett, gapahuk, brygger, badestrand med påført skjellsand, grillplass, sandvolleyballbane, turstier, naust. God tilgjengelighet for funksjonshemmede til gapahuk og badestrand Makkavik.
<b>Annet</b>	<i>Andre relevante forhold</i>	



## 2. Behov for tiltak i planperioden

nr	Tiltak	Beskrivelse	Utføres av/ Ansvar	Gjennom- føres år	Kostnad
1	Skjøtsel	Rydding av kratt, buskar og tre i heile området, sviing, beiting	FV	2013- 2014	100 000
2	Info	Skilting og merking i området	FV	2013- 2014	100 000
3	Toalett	Nytt toalett ved P-plass og utvidelse i Makkavik	FV	2013- 2015	300 000
4	Nytt naust	Naust til sjøretta aktivitet mot barn, unge og vaksne kursdeltakarar. Lager.	FV	2014- 2016	2 000 000
	<b>Total kostnad</b>				<b>2 500 000</b>

**Tiltak som kan gjøre det enda mer attraktivt å bruke området  
(tiltak ut over ovennevnte/ tiltak på lang sikt)**



*Ei gruppe nye landsmenn har her aktivitetsdag med fiske, bading og padling i Makkavika*



*Storevik, sør på Lindøy, blir mye brukt til leirslagning og sjørettet aktivitet, f. eks. padling*



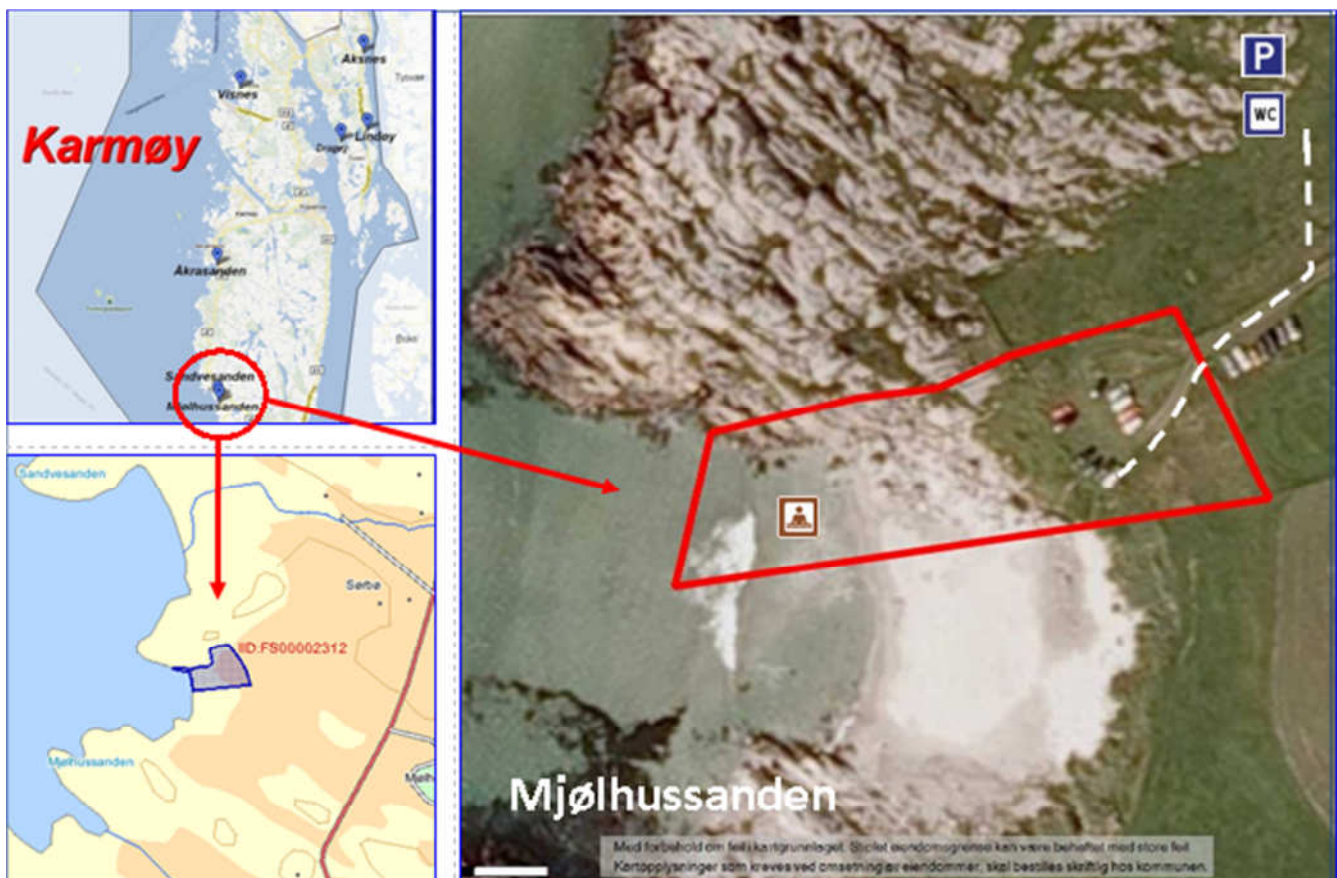
*Makkavika har blitt kraftig oppgradert i løpet av 2012, bl. a. med ny tilkomst/turveg, utvidet badestrand (påført skjellsand) og sandvolleyballbane.*



*Gapahuken er en populær samlingsplass for lag og foreninger, og andre på tur...*

# Forvaltningsplan

## Karmøy kommune: **Mjølhussanden**



### 1. Områdebeskrivelse/status

Gnr/ Bnr	FS-nummer naturbase.no	Sikrings form	Sikret år	Areal (da)	Grunneier	Forvaltning og drift	Nærområde
33/2, 33/3, sameie	<b>FS00002312</b>	<input type="checkbox"/> Erverv <input checked="" type="checkbox"/> Avtale	2008	3 daa	<input type="checkbox"/> Stat <input type="checkbox"/> Kommune/ friluftsråd <input checked="" type="checkbox"/> Privat	Friluftsrådet Vest	<input checked="" type="checkbox"/> Ja <input checked="" type="checkbox"/> Nei
<b>Kommentarer</b>		Mjølhussanden er ei flott sandstrand på sørvestsida av Karmøy, med beliggenhet like ved friluftslivsområdet og den større badestranda Sandvedsanden. Besøkende til Mjølhussanden har parkeringsplass og sanitæranlegg sammen med Sandvesanden (gangavstand 300 m.)					

	<b>forklaring</b>	<b>beskrivelse</b>
<b>Naturgrunnlag</b>	<i>Kort om flora og fauna, landskap, naturtype, evt rødlistearter etc</i>	Sandstrand, omkranset av berg og beitemark.
<b>Kulturminner</b>	<i>Kort om evt kulturminner i området og hensyn til disse</i>	Ingen kjente kulturminner i området
<b>Bygninger</b>	<i>Nevn evt bygninger på området og omtal kort bruken av og ansvaret for disse</i>	Ingen bygninger i området
<b>Adkomst/kommunikasjon</b>	<i>Adkomst til området, tilgjengelighet og offentlig kommunikasjon</i>	700 m. til offentlig kommunikasjon (buss)
<b>Egnet bruk</b>	<i>Vurdering av hvilke aktiviteter området egner seg for</i>	<input checked="" type="checkbox"/> Turgåing <input type="checkbox"/> Sykling <input checked="" type="checkbox"/> Bading <input type="checkbox"/> Klatring <input type="checkbox"/> Båttutfart <input checked="" type="checkbox"/> Fiske <input checked="" type="checkbox"/> Lek, rekreasjon <input checked="" type="checkbox"/> Telting annet <u>Vind- og bølgesurfing, sandvolleyball</u>
<b>Eksisterende tilrettelegging</b>	<i>Tilretteleggings-tiltak i området før planperioden inkl (tilrettelegging for funksjonshemmede</i>	Rydding og klipping av bakland, bord/benk
<b>Annet</b>	<i>Andre relevante forhold</i>	

## 2. Behov for tiltak i planperioden

nr	Tiltak	Beskrivelse	Utføres av/ Ansvar	Gjennom- føres år	Kostnad
	<b>Total kostnad</b>				<b>0</b>

**Tiltak som kan gjøre det enda mer attraktivt å bruke området  
(tiltak ut over ovennevnte/ tiltak på lang sikt)**



*Mjølhussanden tilbyr idyll, finkornet sand og store bølger..*



*Noe av kulturarbeidet ved stranda er satt av som rasteplass med bord, benker og søppelstativ.*

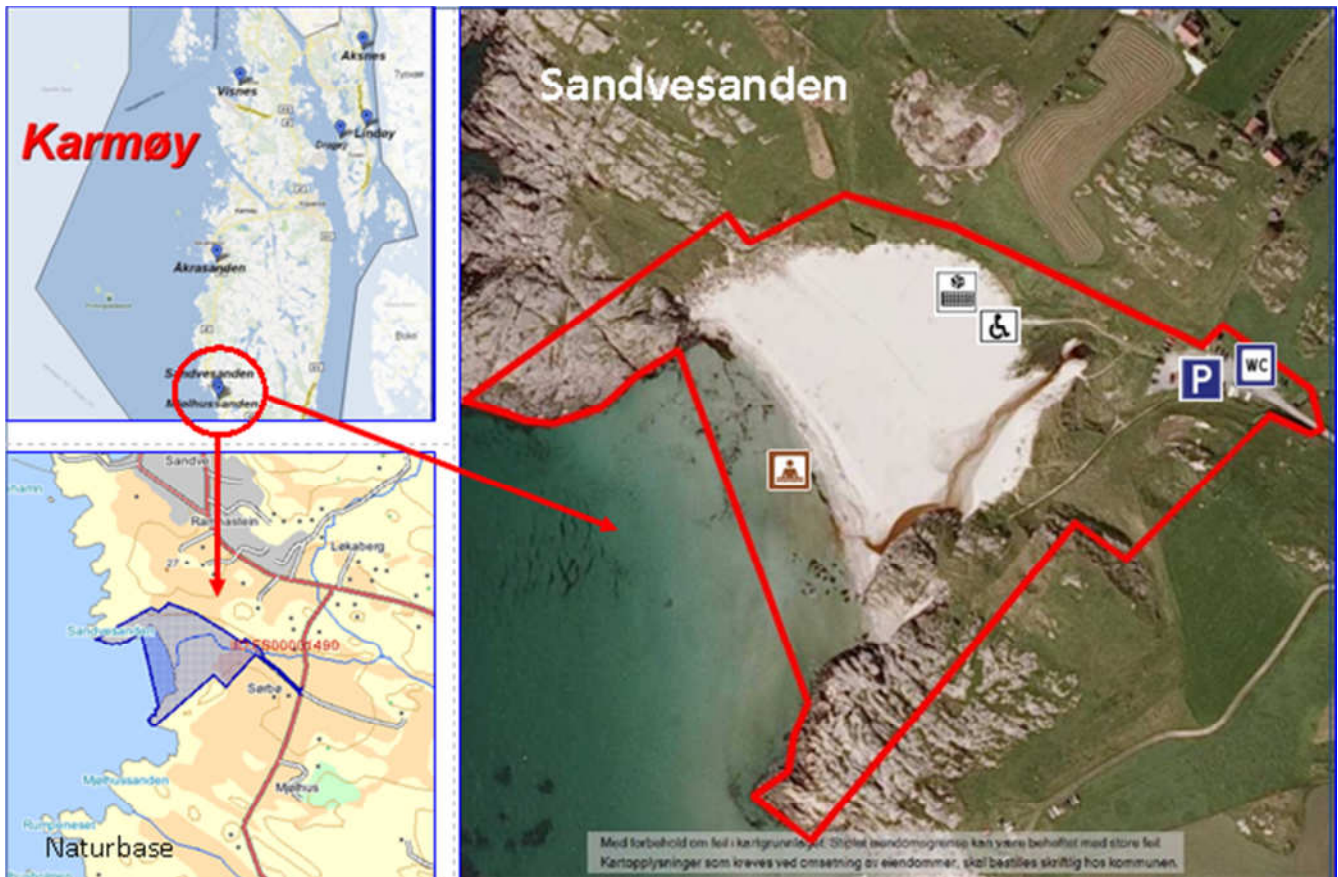


*Friluftsrådet Vest har tilsyn med og rydding på området flere ganger i uka i sommersesongen.*



# Forvaltningsplan

## Karmøy kommune: Sandvesanden



### 1. Områdebeskrivelse/status

Gnr/ Bnr	FS-nummer naturbase.no	Sikrings form	Sikret år	Areal (da)	Grunneier	Forvaltning og drift	Nærområde
33/169 -175	FS00001490	<input checked="" type="checkbox"/> Erverv <input type="checkbox"/> Avtale	1989	62 daa	<input checked="" type="checkbox"/> Stat <input type="checkbox"/> Kommune/ friluftsråd <input type="checkbox"/> Privat	Friluftsrådet Vest	<input checked="" type="checkbox"/> Ja <input checked="" type="checkbox"/> Nei
<b>Kommentarer</b>		Sandvesanden ligg på Vest-Karmøy ved Sandved og er en svært viktig og populær badestrand og et mye brukt turområde. Hit kommer det folk fra heile kommunen og regionen ellers, hele året. Populært sted for bølgesurfing. Svært rikt planteliv					


	forklaring	beskrivelse
--	------------	-------------

<b>Naturgrunnlag</b>	<i>Kort om flora og fauna, landskap, naturtype, evt rødlistearter etc</i>	Området er ei flat sandstrand ca. 180 meter lang og 150 meter brei, omkransa av 20-30 meter høge knauser, grasbakker og sanddyner.
<b>Kulturminner</b>	<i>Kort om evt kulturminner i området og hensyn til disse</i>	Ingen kjente kulturminner i området
<b>Bygninger</b>	<i>Nevn evt bygninger på området og omtal kort bruken av og ansvaret for disse</i>	Nytt servicebygg (toalett) i 2012
<b>Adkomst/kommunikasjon</b>	<i>Adkomst til området, tilgjengelighet og offentlig kommunikasjon</i>	500 m. til RV47 med god bussforbindelse nordover og sørover. Sykkeleruta Nordsjøvegen går like forbi tilkomsten til området (FV 862)
<b>Egnet bruk</b>	<i>Vurdering av hvilke aktiviteter området egner seg for</i>	<input checked="" type="checkbox"/> Turgåing <input type="checkbox"/> Sykling <input checked="" type="checkbox"/> Bading <input checked="" type="checkbox"/> Klatring <input type="checkbox"/> Båttutfart <input checked="" type="checkbox"/> Fiske <input checked="" type="checkbox"/> Lek, rekreasjon <input checked="" type="checkbox"/> Telting annet <u>Vind- og bølgesurfing, sandvolleyball</u>
<b>Eksisterende tilrettelegging</b>	<i>Tilretteleggings-tiltak i området før planperioden inkl (tilrettelegging for funksjonshemmede</i>	Parkeringsplass, toalett, tilkomst strand (treklopper, mobimatter), tursti. God tilgjengelighet for funksjonshemmede til servicebygg og til strandområde.
<b>Annet</b>	<i>Andre relevante forhold</i>	

## 2. Behov for tiltak i planperioden

nr	Tiltak	Beskrivelse	Utføres av/ Ansvar	Gjennom- føres år	Kostnad
1	Parkering	Utvidelse av parkeringsplass	FV	2014- 2015	300 000
2	Info	Skilting og merking	FV	2014- 2015	50 000
	<b>Total kostnad</b>				<b>350 000</b>

**Tiltak som kan gjøre det enda mer attraktivt å bruke området  
(tiltak ut over ovennevnte/ tiltak på lang sikt)**



*Sandvesanden tilbyr fantastisk flott sandstrand, flott turområde og rik flora.*



*Sandvesanden ligger åpen mot storhavet og her bygger det seg ofte opp flotte bølger å boltre seg i*



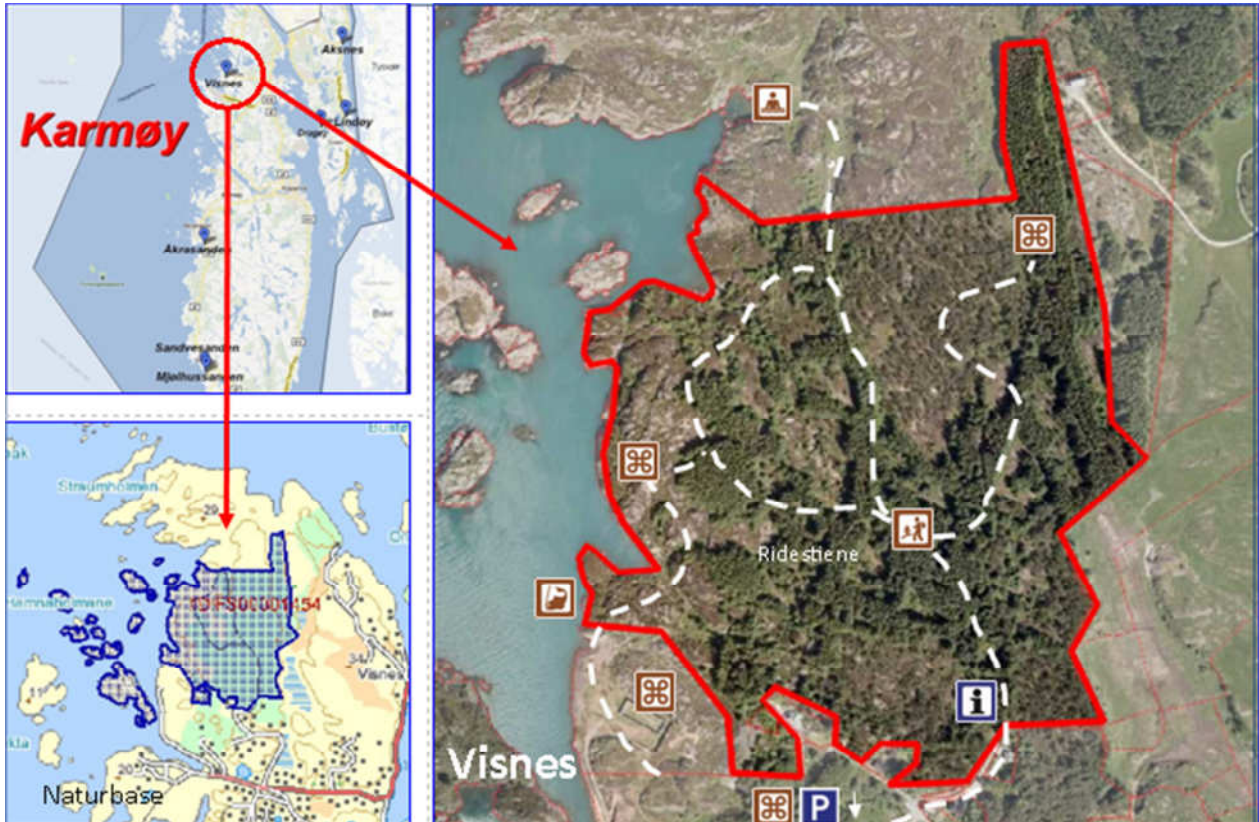
*I badesesongen utplasseres såkalte mobimatter for å bedre framkommeligheten for rullestolbrukere, barnevogne, m.m*



*Til sesongen 2012 ble det nye servicebygget innviet. Her er det to adskilte toalettrom, der ett er avsatt til funksjonshemmede.*

# Forvaltningsplan

## Karmøy kommune: **Visnes**



### 1. Områdebeskrivelse/status

Gnr/ Bnr	FS-nummer naturbase.no	Sikrings form	Sikret år	Areal (da)	Grunneier	Forvaltning og drift	Nærområde
79/173	FS0001454	<input checked="" type="checkbox"/> Erverv <input type="checkbox"/> Avtale	1996	290	<input checked="" type="checkbox"/> Stat  <input checked="" type="checkbox"/> Kommune/ friluftsråd  <input type="checkbox"/> Privat	[ Friluftsrådet Vest ]	<input checked="" type="checkbox"/> Ja <input checked="" type="checkbox"/> Nei
<b>Kommentarer</b>		Visnes er et populært natur-, kultur- og aktivitsområde på nordvestkysten av Karmøy. Vigsnes Kobberverk la grunnlaget for et eget samfunn her ute., en gang et av Norges største industrisamfunn. Friluftsrådet Vest har ansvaret for de såkalte Ridestiene i området.					

	<b>forklaring</b>	<b>beskrivelse</b>
<b>Naturgrunnlag</b>	<i>Kort om flora og fauna, landskap, naturtype, evt rødlistearter etc</i>	Visnesområdet ligg svært vakkert til ut mot havet, og består av småkupert fjellandskap med frodig vegetasjon, lyngrabber og granskog
<b>Kulturminner</b>	<i>Kort om evt kulturminner i området og hensyn til disse</i>	Et av landets største kobberverk ble drevet her fram til 1900-talet. Det er mange kulturminner i området etter gruvedrifta., som det selvsagt blir tatt hensyn til i utviklinga av friluftsområdet. Det fins også kanonstillinger og andre krigsminnesmerke
<b>Bygninger</b>	<i>Nevn evt bygninger på området og omtal kort bruken av og ansvaret for disse</i>	Ingen bygninger i selve friluftsområdet, men mange interessante bygninger ellers i det gamle gruveområdet, f. eks. smeltehytta
<b>Adkomst/kommunikasjon</b>	<i>Adkomst til området, tilgjengelighet og offentlig kommunikasjon</i>	Adkomst til fots, med sykkel eller bil via FV 849, 3,5 km fra RV 49 over Karmøy. Adkomst er mulig med offentlig kommunikasjon (buss).
<b>Egnet bruk</b>	<i>Vurdering av hvilke aktiviteter området egner seg for</i>	<input checked="" type="checkbox"/> Turgåing <input checked="" type="checkbox"/> Sykling <input checked="" type="checkbox"/> Bading <input type="checkbox"/> Klatring <input type="checkbox"/> Båttutfart <input checked="" type="checkbox"/> Fiske <input checked="" type="checkbox"/> Lek, rekreasjon <input checked="" type="checkbox"/> Telting annet <a href="#">[klikk her for å skrive]</a> _____
<b>Eksisterende tilrettelegging</b>	<i>Tilretteleggings-tiltak i området før planperioden inkl (tilrettelegging for funksjonshemmede</i>	Parkeringsplass, turveger/stier, bord/benker, infotavler og skilting, rydding av skog. God tilgjengelighet for funksjonshemmede på ridestiene.
<b>Annet</b>	<i>Andre relevante forhold</i>	

## 2. Behov for tiltak i planperioden

nr	Tiltak	Beskrivelse	Utføres av/ Ansvar	Gjennom- føres år	Kostnad
	<b>Total kostnad</b>				<b>0</b>

**Tiltak som kan gjøre det enda mer attraktivt å bruke området  
(tiltak ut over ovennevnte/ tiltak på lang sikt)**





*Fra vestlig del av ridestiene får du flott utsikt over Karmøys vestkyst og storhavet utenfor*



*Utsiktsplatå på bunkers fra andre verdenskrig*



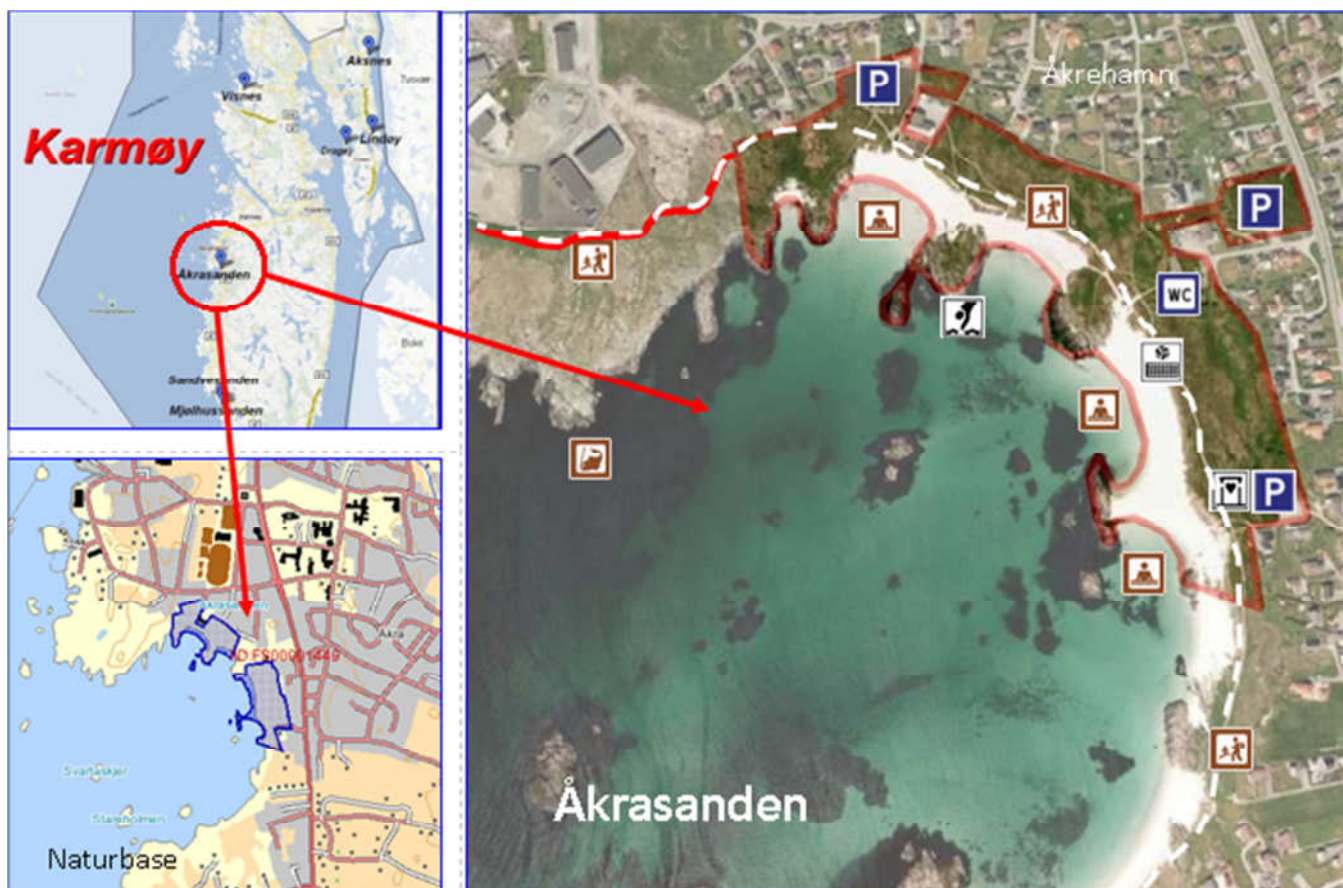
*Parti fra ridestiene etter at det er foretatt hogst i granskogen*



*I 2012 ble det foretatt ny skilting og merking i området, etter ny nasjonal standard*

# Forvaltningsplan

## Karmøy kommune: Åkrasanden



### 1. Områdebeskrivelse/status

Gnr/Bnr	FS-nummer naturbase.no	Sikrings form	Sikret år	Areal (da)	Grunneier	Forvaltning og drift	Nær-område?
15/540, 15/1130, 15/1142-45, 16/74-75, 16/77	FS00001449	<input checked="" type="checkbox"/> Erverv <input checked="" type="checkbox"/> Avtale		110	<input checked="" type="checkbox"/> Stat <input checked="" type="checkbox"/> Kommune/friluftsråd <input checked="" type="checkbox"/> Privat	Friluftsrådet Vest	<input checked="" type="checkbox"/> Ja <input checked="" type="checkbox"/> Nei
<b>Kommentarer</b>		Området som er sikra er en del av eit større eit større sanddyneområde Åkrasanden Ådland og ligg ca. 800 meter frå Åkrahamn sentrum. Åkrasanden er det største sanddyneområdet på sørvestkysten utanom Jærkysten og Lista. Området er gitt høgaste prioritet i landsoversikten for botanisk verneverdige område, og er mellom anna nordlegaste veksestad for sølvmelde. Området har flotte sandstrender oppdelt av mindre nes, med grasvakse, småkupert bakland.					

	<b>forklaring</b>	<b>beskrivelse</b>
<b>Naturgrunnlag</b>	<i>Kort om flora og fauna, landskap, naturtype, evt rødlistearter etc</i>	Åkrasanden er det største sanddyneområdet på sørvestkysten utenom Jærkysten og Lista. Området er gitt høyeste prioritet i landsoversikten for botanisk verneverdige område og er mellom anna nordligste voksested for sølvmelde.
<b>Kulturminner</b>	<i>Kort om evt kulturminner i området og hensyn til disse</i>	Ingen kjente kulturminner i området
<b>Bygninger</b>	<i>Nevn evt bygninger på området og omtal kort bruken av og ansvaret for disse</i>	2 stk. toalettbygg.
<b>Adkomst/kommunikasjon</b>	<i>Adkomst til området, tilgjengelighet og offentlig kommunikasjon</i>	Området kan nås til fots, med sykkel, bil, båt og offentlig kommunikasjon. Ligger like sør for Åkrehamn sentrum (600 m) og nært riksveg 47 (100 m). Flere sykkel- og gangstier fører inn til området fra nærliggende boligområder. Tre store parkeringsplasser for biler.
<b>Egnet bruk</b>	<i>Vurdering av hvilke aktiviteter området egner seg for</i>	<input checked="" type="checkbox"/> Turgåing <input checked="" type="checkbox"/> Sykling <input checked="" type="checkbox"/> Bading <input type="checkbox"/> Klatring <input checked="" type="checkbox"/> Båttutfart <input checked="" type="checkbox"/> Fiske <input checked="" type="checkbox"/> Lek, rekreasjon <input checked="" type="checkbox"/> Telting annet <u>Windsurfing, kiting, ballspill</u> _____
<b>Eksisterende tilrettelegging</b>	<i>Tilretteleggings-tiltak i området før planperioden inkl (tilrettelegging for funksjonshemmede</i>	Parkeringsplasser (300 biler), tilkomsveger og turveger/stier, 2 toalett, 3 molok, bord og benker, treklopper, fotballbane, i badesesongen utplasseres mobilitetsmatter for rullestolbrukere, stupebrett og badestige. God tilgjengelighet for funksjonshemmede til servicebygg, deler av tursti og strandområde.
<b>Annet</b>	<i>Andre relevante forhold</i>	I badesesongen avgrenses noe av sjøområdet med gule markeringsbøyer (badebøyer)

## 2. Behov for tiltak i planperioden

nr	Tiltak	Beskrivelse	Utføres av/ Ansvar	Gjennom- føres år	Kostnad
1	Forlengelse av kyststi	Kyststi fra Åkrasanden nord gjennom Stong	FV	2013	400 000
2	Oppgradering av kyststi	Kystien nord for servicebygg og sør for speiderhuset oppgraderes	FV	2013-14	100 000
3	Asfaltering av parkeringsplass	Grusplass ved speiderhuset asfalteres	FV	2015- 2016	200 000
4	Nytt toalettbygg	Gammelt toalett ved speiderhuset utgått på dato	FV/KK	2016-17	500 000
	<b>Total kostnad</b>				<b>1 150 000</b>

**Tiltak som kan gjøre det enda mer attraktivt å bruke området  
(tiltak ut over ovennevnte/ tiltak på lang sikt)**



*Høytrykk på Medhaugsanden*



*I badesesongen legges det ut såkalte mobimatter for å bedre framkommeligheten for rullestoler, barnevogner, m.fl.*



*Åkrasanden er et samlingspunkt for utøvelsen av en rekke friluftaktiviteter*



*Nytt servicebygg med tre toalett, der det ene er satt av til funksjonshemmede. På enden av bygget er det også satt opp utedusj.*

**DEL 3:**

# Oppsummering

Prioritering av tiltak i statlig sikra  
friluftslivsområder i

**Karmøy kommune 2013 – 2017**

Område (navn)	Tiltak nr	Tiltak	Kostnad	Utføres av	Prioritet	Merknad
<b>Stavasanden</b>	1	Toalett/P-plass	350 000	FV	1	Nytt område
<b>Åkrasanden</b>	1 og 2	Tursti	500 000	FV	2	
<b>Lindøy</b>	1 og 2	Skjøtsel, turstier og info	200 000	FV	3	
<b>Lindøy</b>	2	Nytt toalett	300 000	FV	4	
<b>Sandvesanden</b>	1	Utvidelse av P- plass	300 000	FV	5	
<b>Aksnes</b>	1	Oppgradering toalett	250 000	FV	6	
<b>Total kostnad i planperiode:</b>			<b>1 900 000</b>			