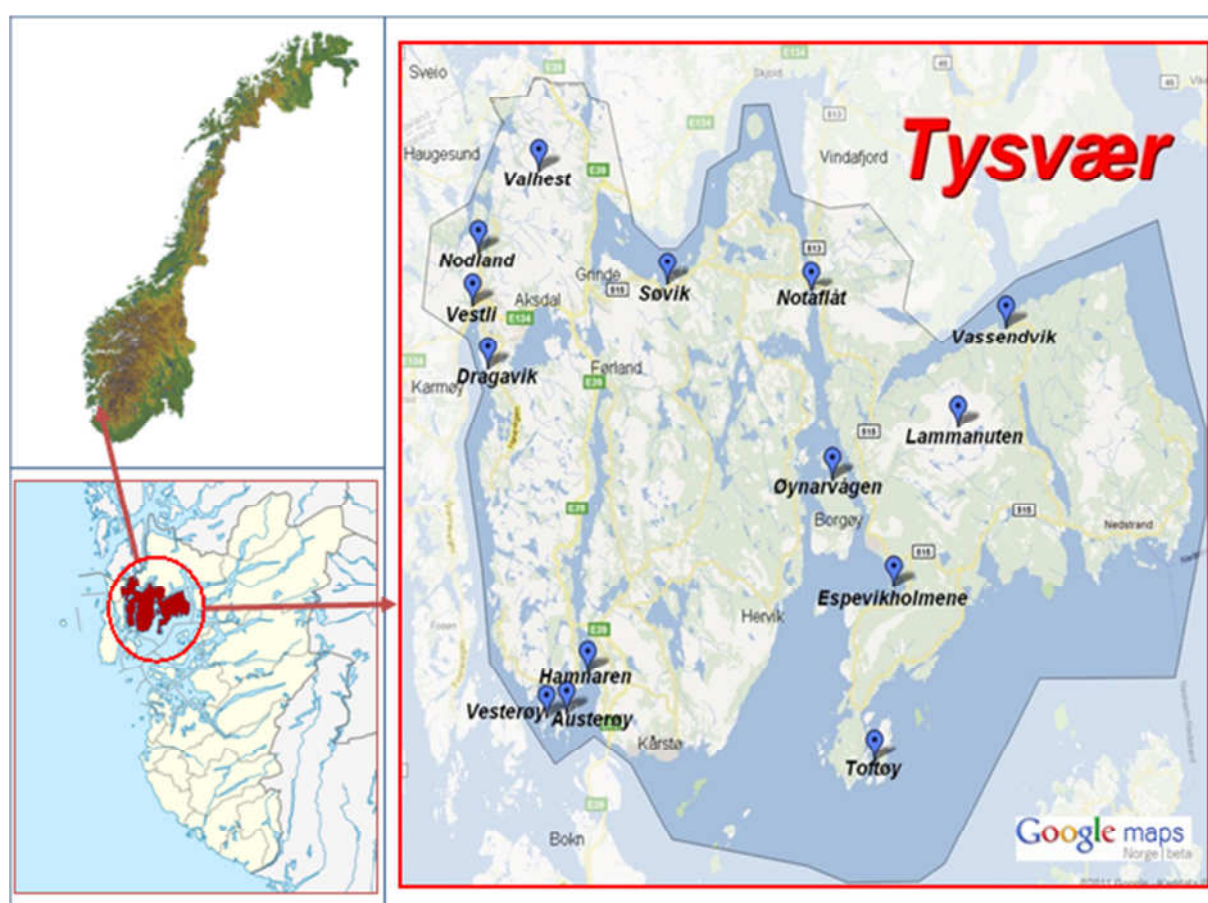


DEL 1:

Forvaltningsplan for statlig sikra friluftslivsområder

 **Tysvær kommune**

2013-2017

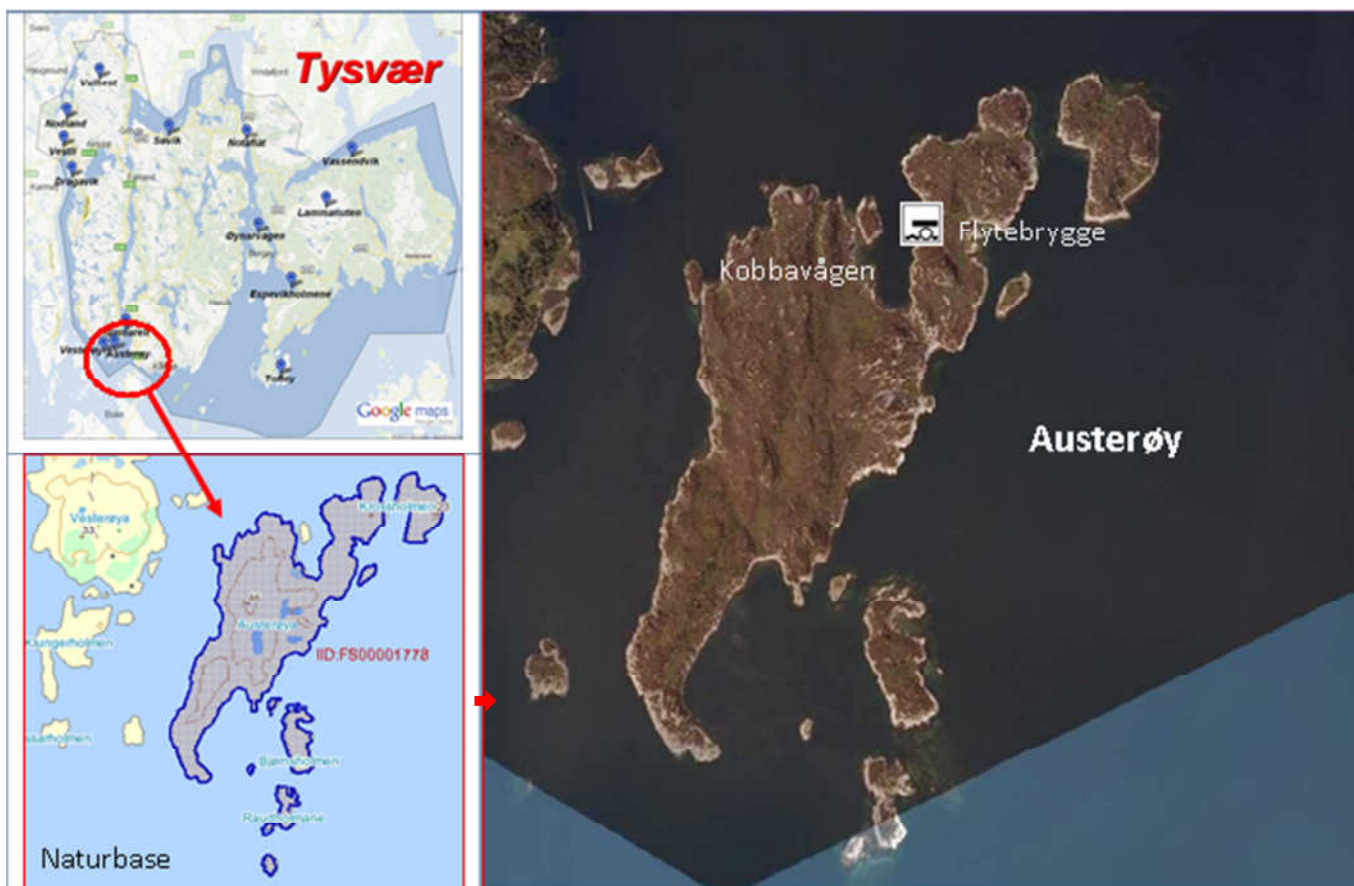


Fakta om kommunen (pr 31.12.2010)

Antall innbyggere	Ant innbyggere per km ²	Antall statlig sikra friluftslivsområder	Andre friluftslivs-områder (antall)
10 191	24	10	5

Forvaltningsplan

Tysvær kommune: **Austerøy**



1. Områdebeskrivelse/status

Gnr/ Bnr	FS-nummer naturbase.no	Sikrings form	Sikret år	Areal (da)	Grunneier	Forvaltning og drift	Nærrområde?
60/6, 60/14	FS00001778	<input checked="" type="checkbox"/> Erverv <input type="checkbox"/> Avtale	1998, 2003	437	<input checked="" type="checkbox"/> Stat <input type="checkbox"/> Kommune/ friluftsråd <input type="checkbox"/> Privat	Friluftsrådet Vest	<input type="checkbox"/> Ja <input checked="" type="checkbox"/> Nei
Kommentarer		Flott, nærmest ubebygget del av kystlandskapet i Boknafjorden. Området representerer et autentisk kulturlandskap fra 18-1900-tallet som også er av særlig interesse for naturopplevelse og naturformidling. Øyene dominerer landskapsbildet. Lune vik, svabergkyst, lyng- og grashei. Til dels svært gode havneforhold. Området vil inngå som en del av Vestkystpark-området.					

	forklaring	beskrivelse
Naturgrunnlag	<i>Kort om flora og fauna, landskap, naturtype, evt rødlistearter etc</i>	Kystlynghei. Strandsonen dominert av svaberg.
Kulturminner	<i>Kort om evt kulturminner i området og hensyn til disse</i>	Ingen kjente kulturminner i området
Bygninger	<i>Nevn evt bygninger på området og omtal kort bruken av og ansvaret for disse</i>	Ingen bygninger i området
Adkomst/kommunikasjon	<i>Adkomst til området, tilgjengelighet og offentlig kommunikasjon</i>	Sentral beliggenhet i den indre båtleia mellom Ryfylke og Karmøy/Haugesund. Adkomst med privat båt.
Egnet bruk	<i>Vurdering av hvilke aktiviteter området egner seg for</i>	<input checked="" type="checkbox"/> Turgåing <input type="checkbox"/> Sykling <input checked="" type="checkbox"/> Bading <input type="checkbox"/> Klatring <input checked="" type="checkbox"/> Båttut fart <input checked="" type="checkbox"/> Fiske <input checked="" type="checkbox"/> Lek, rekreasjon <input checked="" type="checkbox"/> Telting annet <u>Padling, seiling</u> _____
Eksisterende tilrettelegging	<i>Tilretteleggings tiltak i området før planperioden inkl (tilrettelegging for funksjonshemmede</i>	Flytebrygge, 15 m.
Annet	<i>Andre relevante forhold</i>	Pleie av kulturlandsskapet og lyngheia ved hjelp av sauer på beite. Noe sviing.

2. Behov for tiltak i planperioden

nr	Tiltak	Beskrivelse	Utføres av/ Ansvar	Gjennom- føres år	Kostnad
1	Båtfester	Flere båtfester i Kobbavågen	FV	2013- 2015	50 000
2	Landskapspleie	Sviing og sau på beite	FV	2013- 2017	50 000
3	Planering	Rydde og planere område ved flytebrygga i Kobbavågen for bedre tilkomst og opphold på land.	FV	2014- 2015	100 000
	Total kostnad				200 000

**Tiltak som kan gjøre det enda mer attraktivt å bruke området
(tiltak ut over ovennevnte/ tiltak på lang sikt)**



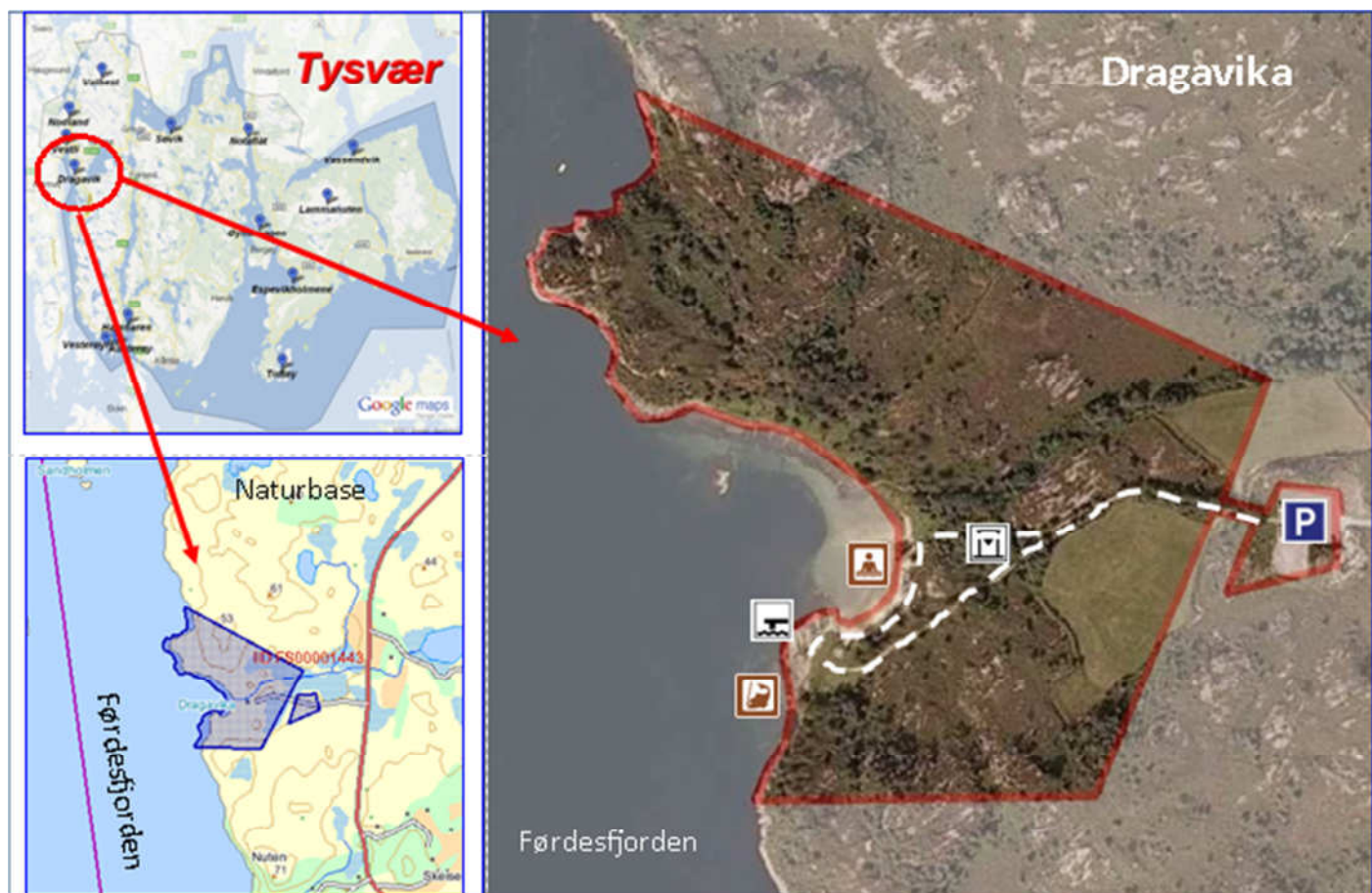
Stor, fin flytebrygge venter på båtfolket i Kobbavågen



Parti fra Kobbavågen, nord på Austerøy

Forvaltningsplan

Tysvær kommune: **Dragavika**



1. Områdebeskrivelse/status

Gnr/ Bnr	FS-nummer naturbase	Sikrings form	Sikret år	Areal (da)	Grunneier	Forvaltning og drift	Nærområde?
69/5, 69/65	FS00001443	<input checked="" type="checkbox"/> Erverv <input type="checkbox"/> Avtale	1985	114	<input type="checkbox"/> Stat <input checked="" type="checkbox"/> Kommune/ friluftsråd <input type="checkbox"/> Privat	Friluftsrådet Vest	<input checked="" type="checkbox"/> Ja <input type="checkbox"/> Nei
Kommentarer		Dragavika er et viktig og populært friluftsområde på østsida av og innerst i Førrdesfjorden, ca. 2,5 km fra Frakkagjerd og E134.					

	forklaring	beskrivelse
Naturgrunnlag	<i>Kort om flora og fauna, landskap, naturtype, evt rødlistearter etc</i>	Stor, åpen bukt med sand-, grus- og svabergstrand, ca. 300 m lang. Påført skjellsand. Myr og berglendt bakland med noe blandingsskog, og lynghei. Beiteområder og slåttemark rundt parkeringsplass.
Kulturminner	<i>Kort om evt kulturminner i området og hensyn til disse</i>	Ingen kjente kulturminner
Bygninger	<i>Nevn evt bygninger på området og omtal kort bruken av og ansvaret for disse</i>	Toalett
Adkomst/kommunikasjon	<i>Adkomst til området, tilgjengelighet og offentlig kommunikasjon</i>	Adkomst med privat båt og til fots eller med sykkel og bil via Høyvegen (200 m). Avstand til offentlig kommunikasjon er 1,5 km (buss)
Egnet bruk	<i>Vurdering av hvilke aktiviteter området egner seg for</i>	<input checked="" type="checkbox"/> Turgåing <input type="checkbox"/> Sykling <input checked="" type="checkbox"/> Bading <input type="checkbox"/> Klatring <input checked="" type="checkbox"/> Båtturfart <input checked="" type="checkbox"/> Fiske <input checked="" type="checkbox"/> Lek, rekreasjon <input checked="" type="checkbox"/> Telting annet <u>Padling, seiling</u> _____
Eksisterende tilrettelegging	<i>Tilretteleggings-tiltak i området før planperioden inkl (tilrettelegging for funksjonshemmede)</i>	Trebrygge, grasslette, bord og benker, bål- og grillplass, skjellsandstrand, toalett, turveg/tilkomstveg, parkeringsplass, molok
Annet	<i>Andre relevante forhold</i>	

2. Behov for tiltak i planperioden

nr	Tiltak	Beskrivelse	Utføres av/ Ansvar	Gjennom- føres år	Kostnad
1	Toalett	Nytt toalett fordi det eksisterende er dårlig og modent for utskifting	FV	2013 - 2014	400 000
2	Hogst	Hogst og rydding av vegetasjon	FV	2013-2014	50 000
3	Info	Skilt og merking i området	FV	2014-2015	50 000
	Total kostnad				500 000

**Tiltak som kan gjøre det enda mer attraktivt å bruke området
(tiltak ut over ovennevnte/ tiltak på lang sikt)**



Flott og langgrunn skjellsandstrand i Dragavika



Yrende (bade)liv i Dragavika.



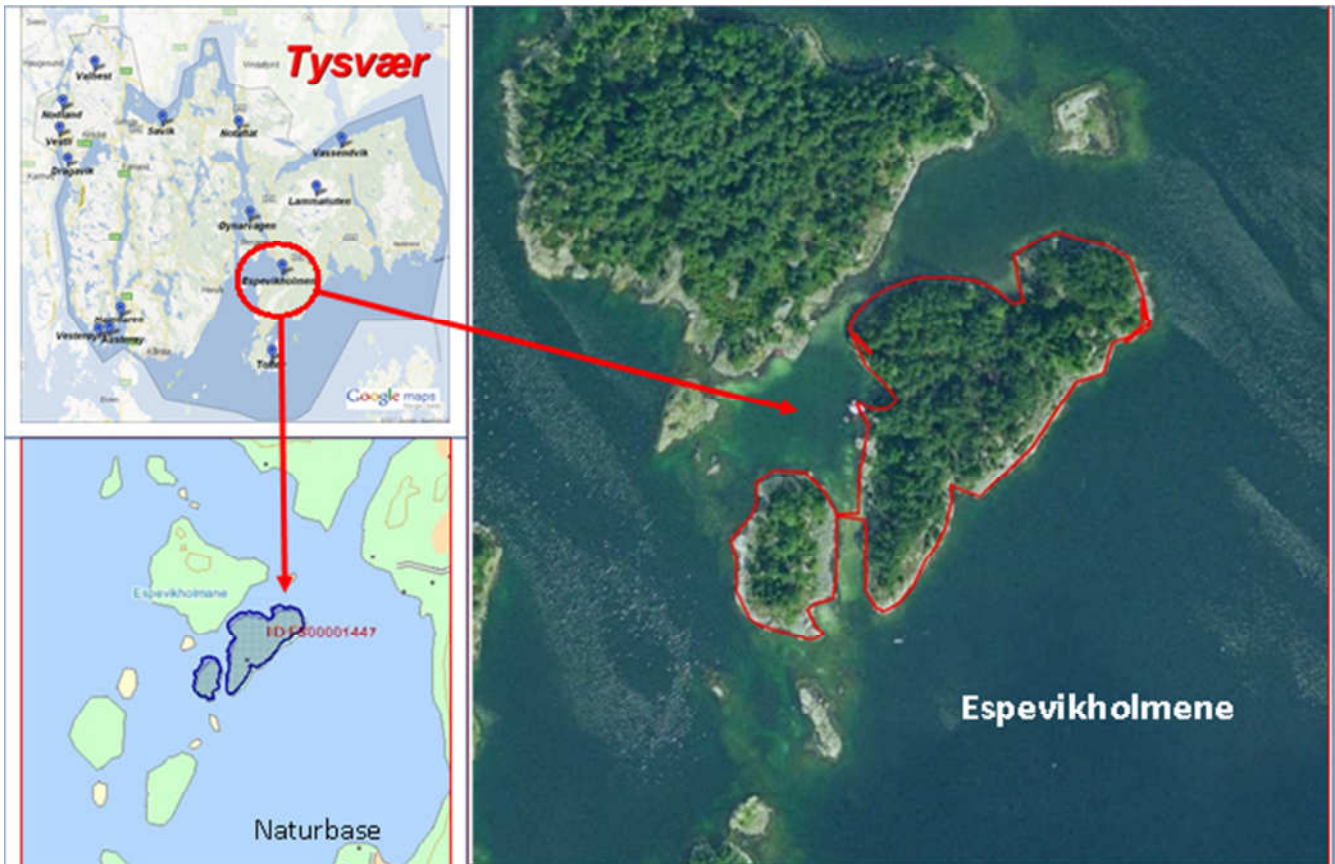
I Dragavika finner du også god trebrygge som ikke minst egner som standplass for stangfiske



Oversikt over badestranda og baklandet, sett nordover.

Forvaltningsplan

Tysvær kommune: **Espevikholmene**



1. Områdebeskrivelse/status

Gnr/ Bnr	FS-nummer naturbase.no	Sikrings form	Sikret år	Areal (da)	Grunneier	Forvaltning og drift	Nærområde?
137/5	FS00001447	<input checked="" type="checkbox"/> Erverv <input type="checkbox"/> Avtale	2002	17	<input checked="" type="checkbox"/> Stat <input type="checkbox"/> Kommune/ friluftsråd <input type="checkbox"/> Privat	Friluftsrådet Vest	<input type="checkbox"/> Ja <input checked="" type="checkbox"/> Nei
Kommentarer		Friluftsområdet ligger på Ringtveitsholmene, som en del av Espeviksholmene i Hervikfjorden. Holmene befinner seg i bukta vest av Espevik.					

	forklaring	beskrivelse
Naturgrunnlag	<i>Kort om flora og fauna, landskap, naturtype, evt rødlistearter etc</i>	Noko oppriven svabergkyst. Noko furuskog og røsslyng på holmane
Kulturminner	<i>Kort om evt kulturminner i området og hensyn til disse</i>	Ingen kjente kulturminner i området
Bygninger	<i>Nevn evt bygninger på området og omtal kort bruken av og ansvaret for disse</i>	Ingen bygninger.
Adkomst/kommunikasjon	<i>Adkomst til området, tilgjengelighet og offentlig kommunikasjon</i>	Sentral beliggenhet i Hervikfjorden og den indre båtleia mellom Ryfylke og Karmøy/Haugesund. Adkomst med privat båt.
Egnet bruk	<i>Vurdering av hvilke aktiviteter området egner seg for</i>	<input type="checkbox"/> Turgåing <input type="checkbox"/> Sykling <input checked="" type="checkbox"/> Bading <input type="checkbox"/> Klatring <input checked="" type="checkbox"/> Båttutført <input checked="" type="checkbox"/> Fiske <input checked="" type="checkbox"/> Lek, rekreasjon <input checked="" type="checkbox"/> Telting annet <u>Padling, seiling</u> _____
Eksisterende tilrettelegging	<i>Tilretteleggings-tiltak i området før planperioden inkl (tilrettelegging for funksjonshemmede</i>	F-skilt, redningsbøye
Annet	<i>Andre relevante forhold</i>	

2. Behov for tiltak i planperioden

nr	Tiltak	Beskrivelse	Utføres av/ Ansvar	Gjennom- føres år	Kostnad
1	Båtfester	Flere båtfester	FV	2013- 2014	50 000
2	Brygge	Bygge fast brygge for å betre ilandstigning for besøkende	FV	2014- 2015	200 000
	Total kostnad				250 000

**Tiltak som kan gjøre det enda mer attraktivt å bruke området
(tiltak ut over ovennevnte/ tiltak på lang sikt)**



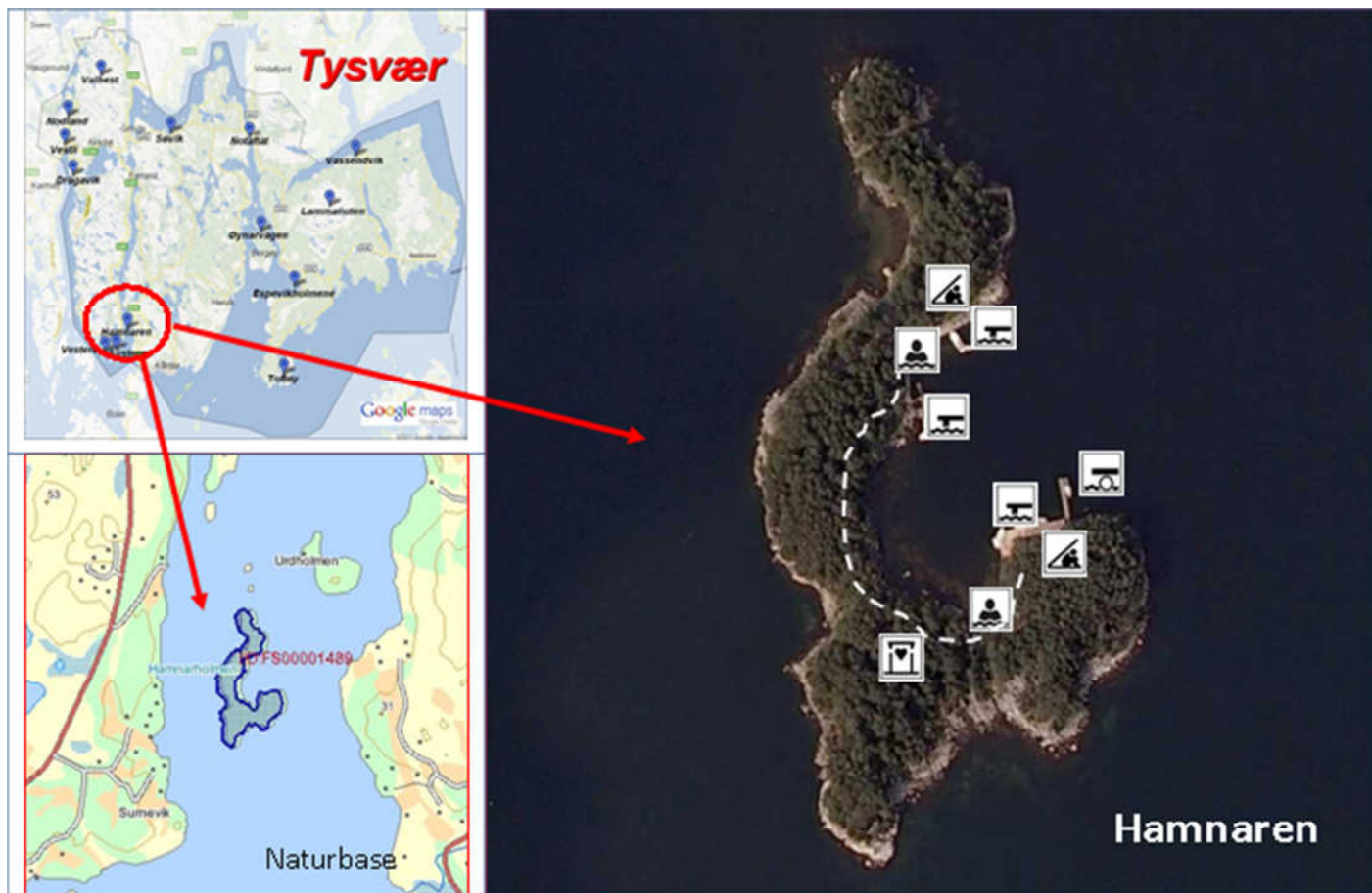
Skjærgårdstjenesten på besøk ved Ringtveitsholmen, Espevik



Flotte svaberg og duftende furuskog møter båtfolket

Forvaltningsplan

Tysvær kommune: **Hamnaren**



1. Områdebeskrivelse/status

Gnr/ Bnr	FS-nummer naturbase	Sikrings form	Sikret år	Areal (da)	Grunneier	Forvaltning og drift	Nærområde?
1/4	FS00001489	<input type="checkbox"/> Erverv <input checked="" type="checkbox"/> Avtale	1991	5	<input type="checkbox"/> Stat <input type="checkbox"/> Kommune/ friluftsråd <input checked="" type="checkbox"/> Privat	Friluftsrådet Vest	<input type="checkbox"/> Ja <input checked="" type="checkbox"/> Nei
Kommentarer		Denne vesle furukledde holmen ligger i utløpet av Førlandsfjorden og er et av de mest populære turmåla for båtfolket i regionen. Her samles de som liker fellesskapet, for her ligger båtene ofte tett i tett. Her finner du tre forskjellige bryggeanlegg med grill- og bålplasser, grillhytte, samt to små badestrender med skjellsand.					

	forklaring	beskrivelse
Naturgrunnlag	<i>Kort om flora og fauna, landskap, naturtype, evt rødlistearter etc</i>	Småkupert og lune viker. Svaberg- og steinstrand. Furuskog dekker nesten heile holmen.
Kulturminner	<i>Kort om evt kulturminner i området og hensyn til disse</i>	Ingen kjente kulturminner
Bygninger	<i>Nevn evt bygninger på området og omtal kort bruken av og ansvaret for disse</i>	To gapahuler/grillhytter, som er bygget og vedlikeholdt av båtforeninger. Utedo.
Adkomst/kommunikasjon	<i>Adkomst til området, tilgjengelighet og offentlig kommunikasjon</i>	Sentral beliggenhet i forhold til småbåtbruk i Nord-Hordaland. Kun adkomst med båt.
Egnet bruk	<i>Vurdering av hvilke aktiviteter området egner seg for</i>	<input checked="" type="checkbox"/> Turgåing <input type="checkbox"/> Sykling <input checked="" type="checkbox"/> Bading <input type="checkbox"/> Klatring <input checked="" type="checkbox"/> Båtturfart <input checked="" type="checkbox"/> Fiske <input checked="" type="checkbox"/> Lek, rekreasjon <input checked="" type="checkbox"/> Telting annet <u>Padling, seiling</u> _____
Eksisterende tilrettelegging	<i>Tilretteleggings-tiltak i området før planperioden inkl (tilrettelegging for funksjonshemmede</i>	Tre store bryggeanlegg med faste trebrygger. En flytebrygge, 15 m. To små sandstrender med tilført skjellsand. Eldre utedo. Lekeapparater for barn, bord/benker, faste grillsteder.
Annet	<i>Andre relevante forhold</i>	[klikk her for å skrive]

2. Behov for tiltak i planperioden

nr	Tiltak	Beskrivelse	Utføres av/ Ansvar	Gjennom- føres år	Kostnad
1	Toalett	Nytt toalett	FV	2013- 2015	300 000
2	Hogst	Hogst og rydding av vegetasjon	FV	2013	50 000
	Total kostnad				350 000

**Tiltak som kan gjøre det enda mer attraktivt å bruke området
(tiltak ut over ovennevnte/ tiltak på lang sikt)**



Stor trebrygge, flytebrygge og grillhus på sørsida av lagunen



På nordsida er det også stor trebrygge, grillhus, lekeapparater og sandstrand



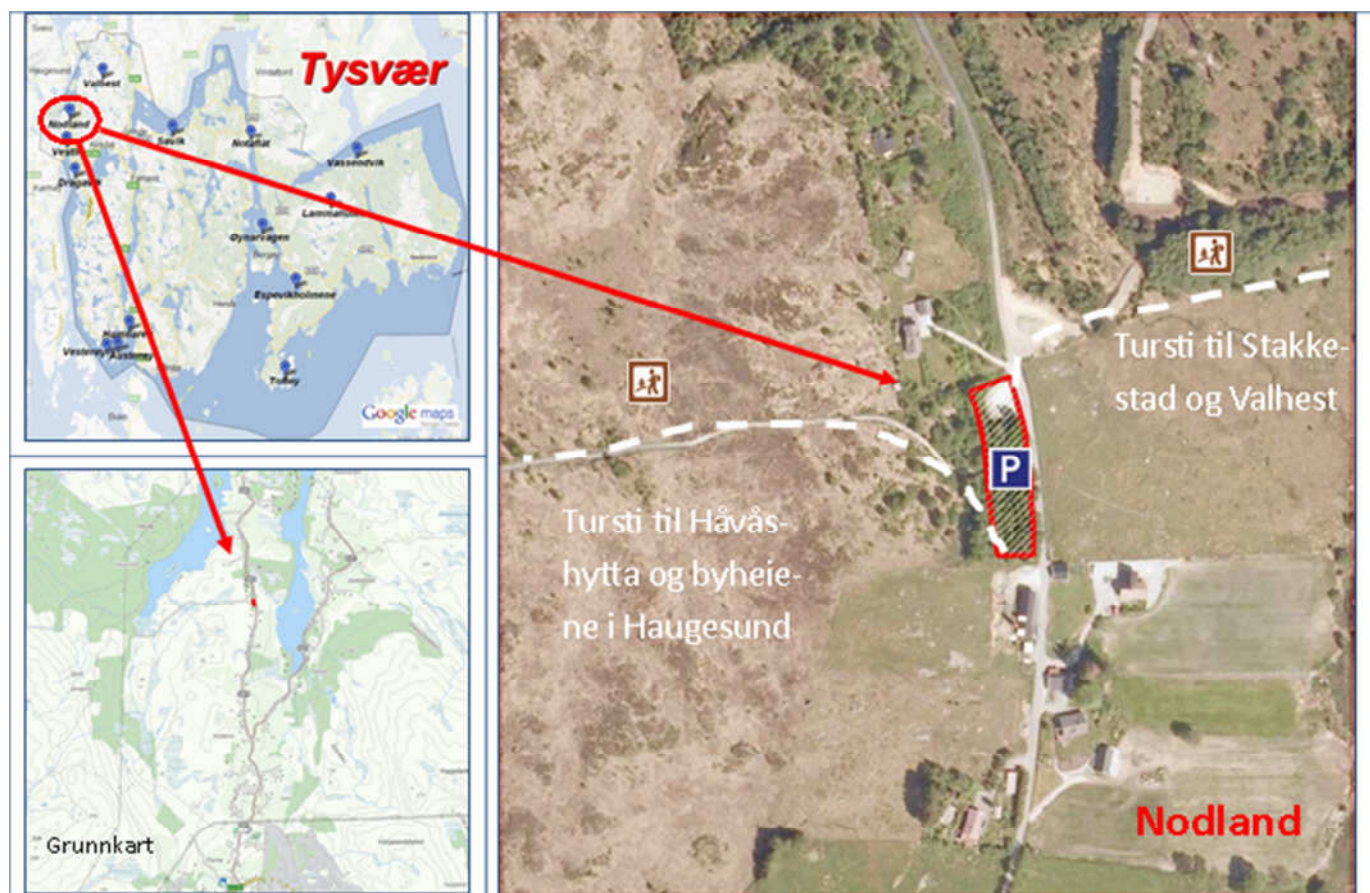
Hamnaren er et av de viktigste samlingspunktene for båtfolket i regionen



På Hamneren trives både store og små...

Forvaltningsplan

Tysvær kommune: Nodland



1. Områdebeskrivelse/status

Gnr/Bnr	FS-nummer naturbase.no	Sikringsform	Sikret år	Areal (da)	Grunneier	Forvaltning og drift	Nærområde?
77/1	Nytt område, mangler foreløpig i basen	<input type="checkbox"/> Erverv <input checked="" type="checkbox"/> Avtale	2012	1,5	<input type="checkbox"/> Stat <input type="checkbox"/> Kommune/friilustråd <input checked="" type="checkbox"/> Privat	Frilustrådet Vest	<input checked="" type="checkbox"/> Ja <input type="checkbox"/> Nei
Kommentarer		Nodland ligger 2,5 km nord for Førresbotn (E134) og er primært en parkeringsplass og utgangspunkt for turer både vestover til Håvåshytta og byheiene i Haugesund og østover til Stakkestad og Valhest i Tysvær.					

	forklaring	beskrivelse
Naturgrunnlag	<i>Kort om flora og fauna, landskap, naturtype, evt rødlistearter etc</i>	Parkeringsplassen ligger like ved Nesheimsvegen og er omgitt av beitemark for sau, lynghei med busker og kratt og boliger
Kulturminner	<i>Kort om evt kulturminner i området og hensyn til disse</i>	Ingen kjente kulturminner
Bygninger	<i>Nevn evt bygninger på området og omtal kort bruken av og ansvaret for disse</i>	Ingen bygninger
Adkomst/kommunikasjon	<i>Adkomst til området, tilgjengelighet og offentlig kommunikasjon</i>	Turutgangspunktet ligger sentralt til i et viktig turområde for hele regionen og kan nås til fots, med sykkel og bil fra E134.
Egnet bruk	<i>Vurdering av hvilke aktiviteter området egner seg for</i>	<input checked="" type="checkbox"/> Turgåing <input checked="" type="checkbox"/> Sykling <input type="checkbox"/> Bading <input type="checkbox"/> Klatring <input type="checkbox"/> Båttutfart <input type="checkbox"/> Fiske <input checked="" type="checkbox"/> Lek, rekreasjon <input type="checkbox"/> Telting annet [klikk her for å skrive] _____
Eksisterende tilrettelegging	<i>Tilretteleggings-tiltak i området før planperioden inkl (tilrettelegging for funksjonshemmede</i>	Parkeringsplass, infotavle, retningsskilt og merking av turløyper.
Annet	<i>Andre relevante forhold</i>	

2. Behov for tiltak i planperioden

nr	Tiltak	Beskrivelse	Utføres av/ Ansvar	Gjennom- føres år	Kostnad
1	Parkeringsplass	Asfaltering og inngjerding	FV	2015- 2017	200 000
	Total kostnad				200 000

**Tiltak som kan gjøre det enda mer attraktivt å bruke området
(tiltak ut over ovennevnte/ tiltak på lang sikt)**



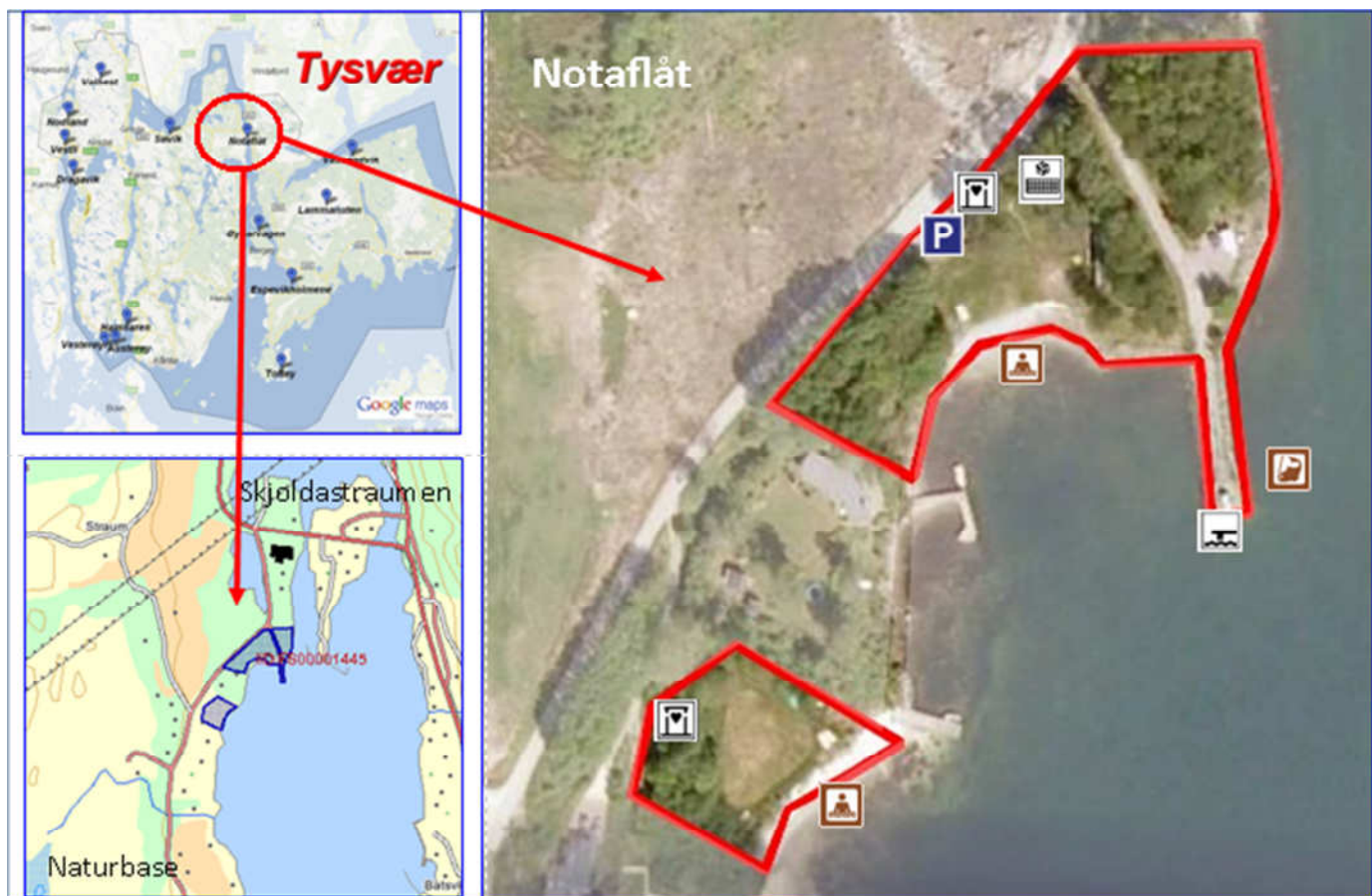
Parkeringsplassen på Nodland er utvidet og oppgradert etter at dette bildet ble tatt...



Nodland er et viktig turutgangspunkt, også vinterstid

Forvaltningsplan

Tysvær kommune: **Notaflåt**



1. Områdebeskrivelse/status

Gnr/ Bnr	FS-nummer naturbase	Sikrings form	Sikret år	Areal (da)	Grunneier	Forvaltning og drift	Nærområde?
86/13	FS00001445	<input checked="" type="checkbox"/> Erverv <input type="checkbox"/> Avtale	1990	10	<input type="checkbox"/> Stat <input checked="" type="checkbox"/> Kommune/ friluftsråd <input type="checkbox"/> Privat	Friluftsrådet Vest	<input checked="" type="checkbox"/> Ja <input type="checkbox"/> Nei
Kommentarer		Notaflåt friluftsområde ligger i Skjoldastraumen. Dette er primært et badeområde, men brukes også til mange ulike friluftaktiviteter.					

	forklaring	beskrivelse
Naturgrunnlag	<i>Kort om flora og fauna, landskap, naturtype, evt rødlistearter etc</i>	Sandstrand og grasslette.
Kulturminner	<i>Kort om evt kulturminner i området og hensyn til disse</i>	Ingen kjente kulturminner i området
Bygninger	<i>Nevn evt bygninger på området og omtal kort bruken av og ansvaret for disse</i>	Toalett
Adkomst/kommunikasjon	<i>Adkomst til området, tilgjengelighet og offentlig kommunikasjon</i>	Kort avstand til Skjoldastraumen sentrum (300 m) med offentlig kommunikasjon (buss). Adkomst også via sjøvegen.
Egnet bruk	<i>Vurdering av hvilke aktiviteter området egner seg for</i>	<input type="checkbox"/> Turgåing <input type="checkbox"/> Sykling <input checked="" type="checkbox"/> Bading <input type="checkbox"/> Klatring <input checked="" type="checkbox"/> Båttutfart <input checked="" type="checkbox"/> Fiske <input checked="" type="checkbox"/> Lek, rekreasjon <input checked="" type="checkbox"/> Telting annet <u>Volleyball</u> _____
Eksisterende tilrettelegging	<i>Tilretteleggings-tiltak i området før planperioden inkl (tilrettelegging for funksjonshemmede</i>	Parkeringsplass, toalett, grasslette, bål- og grillplass, brygge, sandvolleyballbane, rullestolrampe, badeflåte.
Annet	<i>Andre relevante forhold</i>	

2. Behov for tiltak i planperioden

nr	Tiltak	Beskrivelse	Utføres av/ Ansvar	Gjennom- føres år	Kostnad
1	Toalett	Nytt servicebygg/toalett da det eksisterende er i dårlig forfatning	FV i samarbeid med sluselag/TK	2013-2014	400 000
	Total kostnad				400 000

**Tiltak som kan gjøre det enda mer attraktivt å bruke området
(tiltak ut over ovennevnte/ tiltak på lang sikt)**



Notaflåt er en ideell plass å studere livet i fjæra



Badestranda på Notaflåt er veldig populær på fine sommerdager



På Notafåt er det også mulig å spille sandvolleyball på ny, flott bane, nedsenket i terrenget.

Forvaltningsplan

Tysvær kommune: **Søvik**



1. Områdebeskrivelse/status

Gnr/ Bnr	FS-nummer naturbase	Sikrings form	Sikret år	Areal (da)	Grunneier	Forvaltning og drift	Nærområde?
100/60	FS00001678	<input checked="" type="checkbox"/> Erverv <input type="checkbox"/> Avtale	1998	59	<input checked="" type="checkbox"/> Stat <input type="checkbox"/> Kommune/ friluftsråd <input type="checkbox"/> Privat	Friluftsrådet Vest	<input checked="" type="checkbox"/> Ja <input type="checkbox"/> Nei
Kommentarer		Søvik er et mangfoldig friluftsområde mellom Grinde og Skjoldastraumen. Området ligger mellom fylkesvegen og Grindafjorden og har mange friluftskvaliteter.					

	forklaring	beskrivelse
Naturgrunnlag	<i>Kort om flora og fauna, landskap, naturtype, evt rødlistearter etc</i>	I strandsona er det glatte svaberg, noe brattere bergknatter og sand- og grusstrender. Både i Forekamsvika og i Kvednavika er det grassletter. I Kvednavika domineres baklandet av oreskog, mens det ellers i området er lynghei med blandet skog, busker og kratt.
Kulturminner	<i>Kort om evt kulturminner i området og hensyn til disse</i>	Ingen kjente kulturminner
Bygninger	<i>Nevn evt bygninger på området og omtal kort bruken av og ansvaret for disse</i>	Ingen bygninger i selve friluftsområdet.
Adkomst/kommunikasjon	<i>Adkomst til området, tilgjengelighet og offentlig kommunikasjon</i>	Adkomst via fylkesveg 515, til fots, med sykkel eller bil. Offentlig kommunikasjon (buss). Også adkomst med mindre, privat båt.
Egnet bruk	<i>Vurdering av hvilke aktiviteter området egner seg for</i>	<input checked="" type="checkbox"/> Turgåing <input type="checkbox"/> Sykling <input checked="" type="checkbox"/> Bading <input type="checkbox"/> Klatring <input checked="" type="checkbox"/> Båtturfart <input checked="" type="checkbox"/> Fiske <input checked="" type="checkbox"/> Lek, rekreasjon <input checked="" type="checkbox"/> Telting annet <u>Padling, seiling</u> _____
Eksisterende tilrettelegging	<i>Tilretteleggings-tiltak i området før planperioden inkl (tilrettelegging for funksjonshemmede</i>	Parkeringsplass, turveg til Forekamsvika og sti til Kvednavika. Grassletter i forbindelse med naturlige badestrender i nevnte viker.
Annet	<i>Andre relevante forhold</i>	

2. Behov for tiltak i planperioden

nr	Tiltak	Beskrivelse	Utføres av/ Ansvar	Gjennom- føres år	Kostnad
1	Rydding	Hogst og rydding rundt badestrand og turstier	FV	2013	50 000
2	Toalett	Servicebygg/toalett på området	FV	2015- 2017	250 000
	Total kostnad				300 000

**Tiltak som kan gjøre det enda mer attraktivt å bruke området
(tiltak ut over ovennevnte/ tiltak på lang sikt)**



Fin, naturlig sandstrand i Forekamsvika



Stor, fin grasslette i baklandet i Forekamsvika



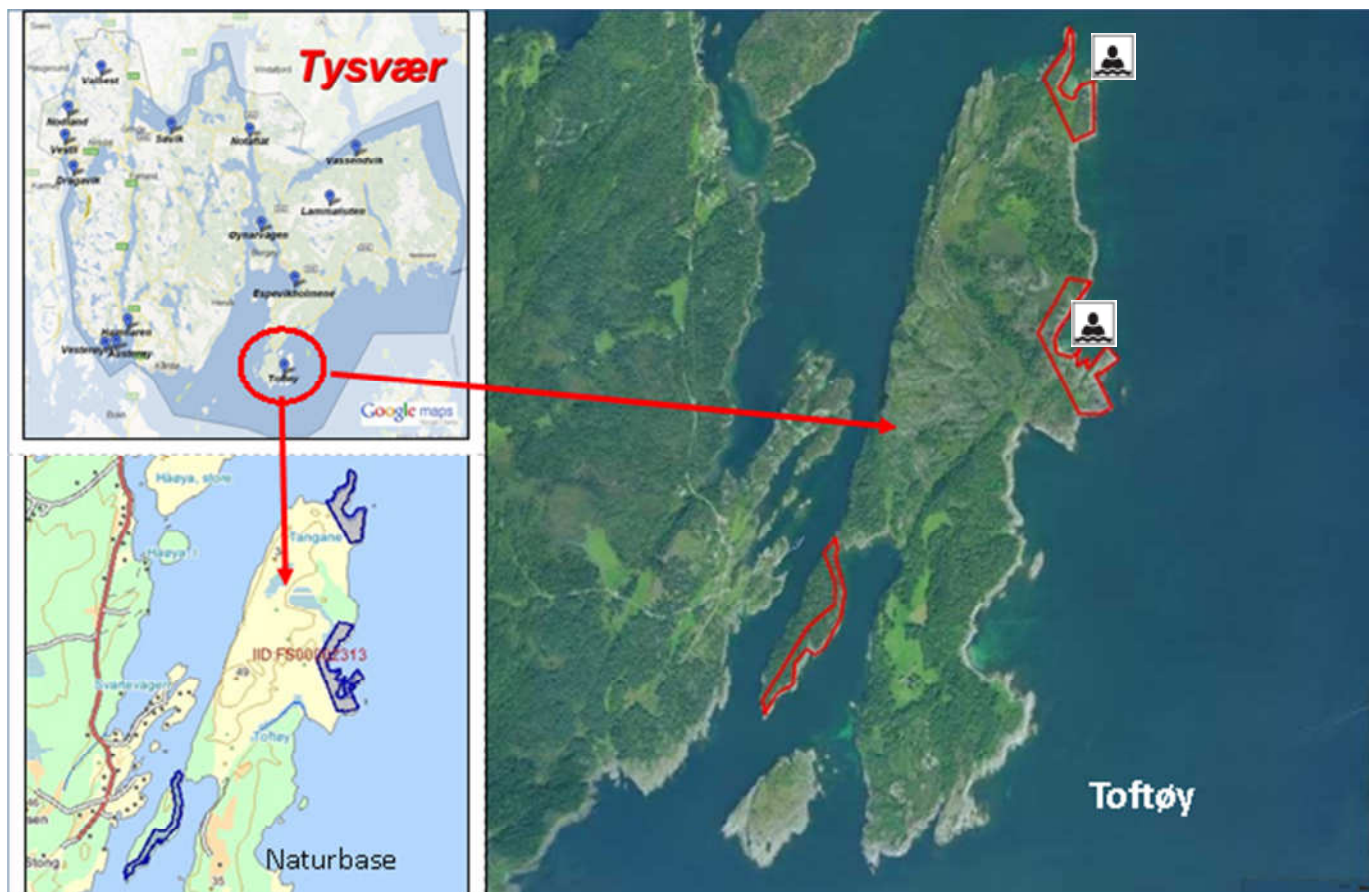
Både i Kvednavika, i Forekamsvika og ved parkeringsplassen er det satt ut bord og benker.



Flotte svaberg og sandstrand i Kvednavika

Forvaltningsplan

Tysvær kommune: **Toftøy**



1. Områdebeskrivelse/status

Gnr/ Bnr	FS-nummer naturbase	Sikrings form	Sikret år	Areal (da)	Grunneier	Forvaltning og drift	Nærområde?
142/1	FS00002313	<input type="checkbox"/> Erverv <input checked="" type="checkbox"/> Avtale	2009	90	<input type="checkbox"/> Stat <input type="checkbox"/> Kommune/ friluftsråd <input checked="" type="checkbox"/> Privat	Friluftsrådet Vest	<input type="checkbox"/> Ja <input checked="" type="checkbox"/> Nei
Kommentarer		Denne flotte øya finner du utenfor Liarvåg i Nedstrand. Deler av Toftøy er nylig sikret til friluftsmål: Melevika, i nord, Selvåg, på austsida, og Longholmen, i sørvest. De to førstnevnte er fine badeviker med sand, grassletter og svaberg. Her er det sett opp båtfester. Longholmen tilbyr båtfester og trygg nattehavn i Toftøyvågen. Øya byr på spennende natur- og kulturlandskap og fine turmuligheter på land.					

	forklaring	beskrivelse
Naturgrunnlag	<i>Kort om flora og fauna, landskap, naturtype, evt rødlistearter etc</i>	Toftøy er ei avlang øy, noe kupert, med mange lune vikar med sand og større flatar med svaberg i strandsonen. Ellers er øya frodig med lyng og brake, furu- og blandingsskog, en del storvokst eik og kulturlandskap i form av beitemark for sau og høylandsfe.
Kulturminner	<i>Kort om evt kulturminner i området og hensyn til disse</i>	Ingen kjente kulturminner i de avgrensede friluftsområdene
Bygninger	<i>Nevn evt bygninger på området og omtal kort bruken av og ansvaret for disse</i>	Ingen bygninger i de sikrede friluftsområdene
Adkomst/kommunikasjon	<i>Adkomst til området, tilgjengelighet og offentlig kommunikasjon</i>	Sentral beliggenhet i forhold til småbåtbruk i Nord-Rogaland. Kun adkomst med båt. Kort avstand til fastlandet ved Toftøysundet.
Egnet bruk	<i>Vurdering av hvilke aktiviteter området egner seg for</i>	<input checked="" type="checkbox"/> Turgåing <input type="checkbox"/> Sykling <input checked="" type="checkbox"/> Bading <input type="checkbox"/> Klatring <input checked="" type="checkbox"/> Båttutferd <input checked="" type="checkbox"/> Fiske <input checked="" type="checkbox"/> Lek, rekreasjon <input checked="" type="checkbox"/> Telting annet <u>Padling, seiling</u> _____
Eksisterende tilrettelegging	<i>Tilretteleggings-tiltak i området før planperioden inkl (tilrettelegging for funksjonshemmede)</i>	Båttfester i alle tre delområdene. Skilting.
Annet	<i>Andre relevante forhold</i>	

2. Behov for tiltak i planperioden

nr	Tiltak	Beskrivelse	Utføres av/ Ansvar	Gjennom- føres år	Kostnad
1	Brygge	Behov for ilandstigningsbrygge i Melevika	FV	2013- 2017	250 000
2	Hogst	Hogst og rydding av vegetasjon	FV	2013	50 000
	Total kostnad				300 000

**Tiltak som kan gjøre det enda mer attraktivt å bruke området
(tiltak ut over ovennevnte/ tiltak på lang sikt)**



I Selvågen, på østsida av Toftøy, finner du en spennende lagune



Fine, naturlige strander med hvit og finkornet skjellsand



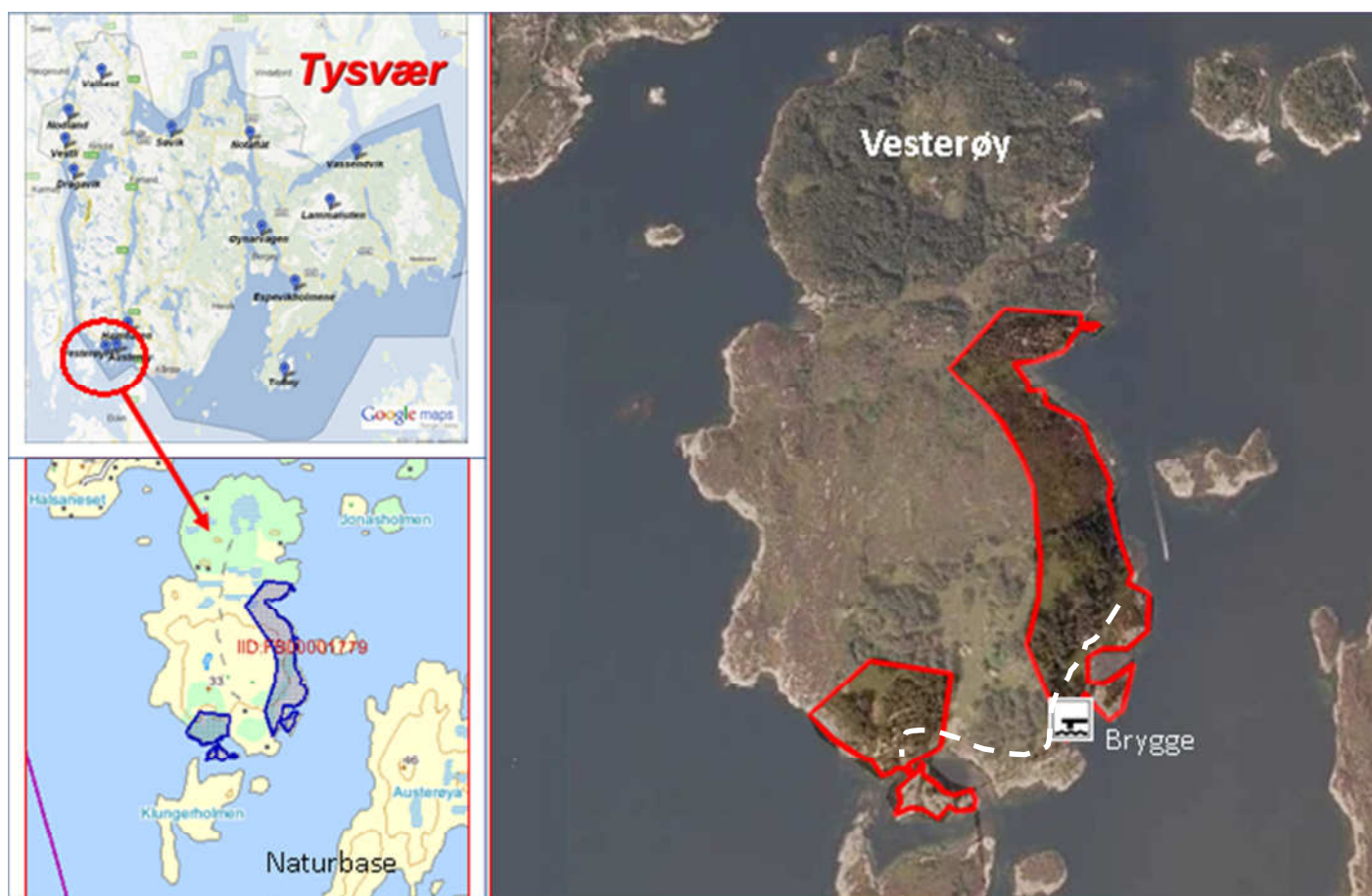
Stor og langgrunn sandstrand i Melevika i nord



Skjærgårdstjenesten på vårrensk av stredene på Toftøy

Forvaltningsplan

Tysvær kommune: **Vesterøy**



1. Områdebeskrivelse/status

Gnr/ Bnr	FS-nummer naturbase.no	Sikrings form	Sikret år	Areal (da)	Grunneier	Forvaltning og drift	Nærområde?
60/11	FS00001779	<input checked="" type="checkbox"/> Erverv <input type="checkbox"/> Avtale	2002	58	<input checked="" type="checkbox"/> Stat <input type="checkbox"/> Kommune/ friluftsråd <input type="checkbox"/> Privat	Friluftsrådet Vest	<input type="checkbox"/> Ja <input checked="" type="checkbox"/> Nei
Kommentarer		Flott, nærmest ubebygd del av kystlandskapet i Boknafjorden. Ca 60 daa regulert friområde som er et svært viktig båtutfartsområde med ei lun naturhavn i sørenden. Området representerer et autentisk kulturlandskap som på 18-1900-tallet som også er av særlig interesse for naturopplevelse og naturformidling. Området vil inngå som en del av Vestkystparkområdet.					

	forklaring	beskrivelse
Naturgrunnlag	<i>Kort om flora og fauna, landskap, naturtype, evt rødlistearter etc</i>	Svaberg i strandsonen. Kulturbeite for sau. Kystlynghei med røsslyng og einer. Blandingsskog med vekt på bjørk.
Kulturminner	<i>Kort om evt kulturminner i området og hensyn til disse</i>	Fjæremannstuffer
Bygninger	<i>Nevn evt bygninger på området og omtal kort bruken av og ansvaret for disse</i>	Ingen bygninger i selve friluftsområdet.
Adkomst/kommunikasjon	<i>Adkomst til området, tilgjengelighet og offentlig kommunikasjon</i>	Sentral beliggenhet i den indre båtleia mellom Ryfylke og Karmøy/Haugesund. Adkomst med privat båt.
Egnet bruk	<i>Vurdering av hvilke aktiviteter området egner seg for</i>	<input checked="" type="checkbox"/> Turgåing <input type="checkbox"/> Sykling <input checked="" type="checkbox"/> Bading <input type="checkbox"/> Klatring <input checked="" type="checkbox"/> Båttut fart <input checked="" type="checkbox"/> Fiske <input checked="" type="checkbox"/> Lek, rekreasjon <input checked="" type="checkbox"/> Telting annet <u>Padling, seiling</u> _____
Eksisterende tilrettelegging	<i>Tilretteleggings-tiltak i området før planperioden inkl (tilrettelegging for funksjonshemmede</i>	Trebrygge, ca 30 m. lang, rett på bratte berget
Annet	<i>Andre relevante forhold</i>	Pleie av kulturlandskapet med beiting

2. Behov for tiltak i planperioden

nr	Tiltak	Beskrivelse	Utføres av/ Ansvar	Gjennom- føres år	Kostnad
1	Toalett	Enkelt toalettbygg	FV	2013- 2015	250 000
2	Landskapspleie	Hogst, rydding og beiting	FV	2013- 2017	10 000
3	Båtfester	Flere båtfester rundt bukta i sør	FV	2013- 2014	10 000
4	Grillhus	Lage grillhus med tak over steinnaust	FV	2015- 2017	100 000
5	Bru	Lage gangmulighet mellom øya og holmene i sør	FV	2016- 2017	50 000
	Total kostnad				420 000

**Tiltak som kan gjøre det enda mer attraktivt å bruke området
(tiltak ut over ovennevnte/ tiltak på lang sikt)**



Gode fortøyningsforhold ved trebrygga på østsiden av øya



Far og to mindreårige sønner er innom Vesterøy på sin padleferie



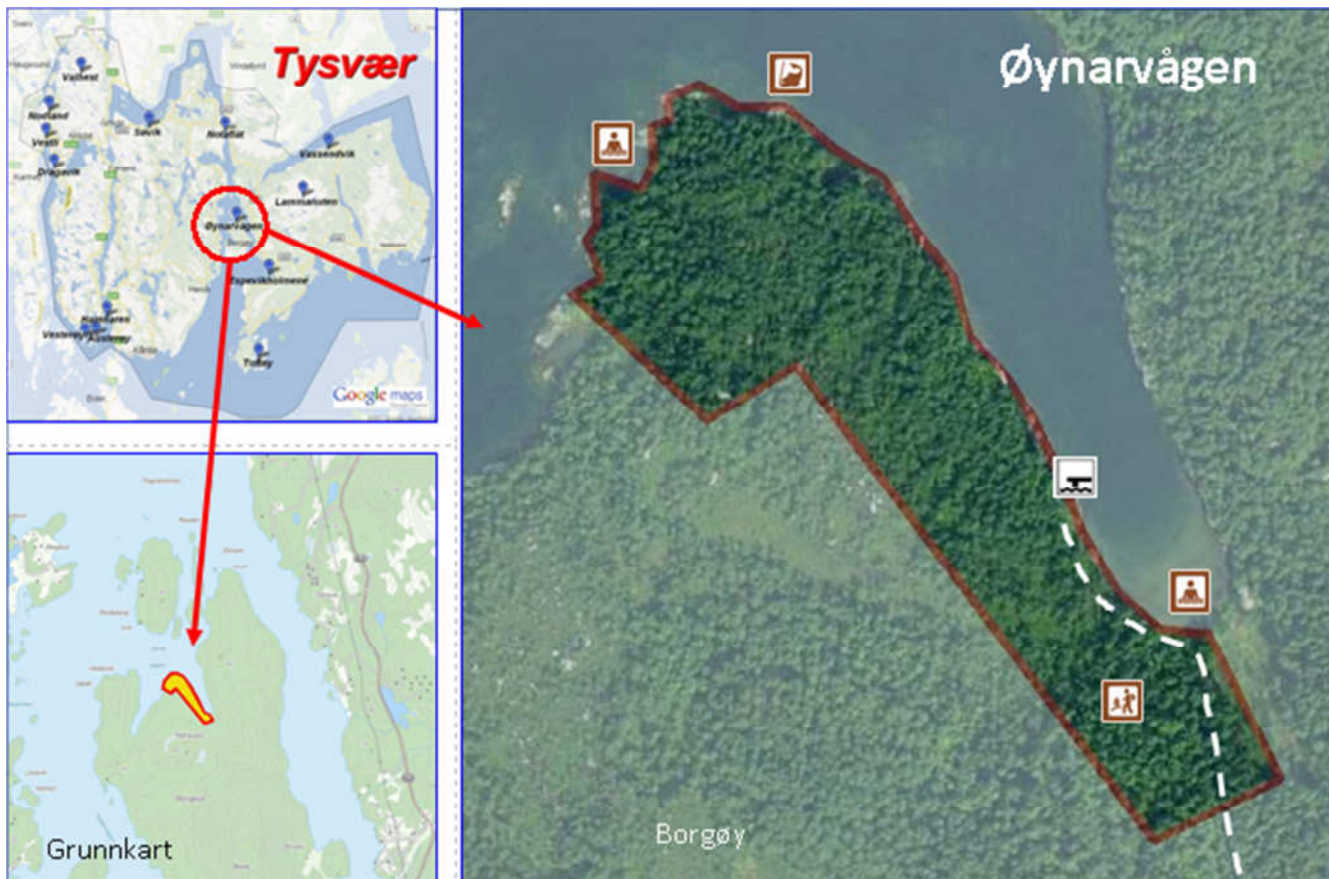
Fine svaberg på holmene sør for Vesterøy.



På Vesterøy arrangeres det årlig basecamp for ungdommer, med friluftaktiviteter både på land og sjø

Forvaltningsplan

Tysvær kommune: Øynarvågen, Borgøy



1. Områdebeskrivelse/status

Gnr/ Bnr	FS-nummer naturbase.no	Sikrings form	Sikret år	Areal (da)	Grunneier	Forvaltning og drift	Nærområde?
135/1	?	<input type="checkbox"/> Erverv <input checked="" type="checkbox"/> Avtale	1992	44	<input type="checkbox"/> Stat <input type="checkbox"/> Kommune/ friluftsråd <input checked="" type="checkbox"/> Privat	Friluftsrådet Vest	<input type="checkbox"/> Ja <input checked="" type="checkbox"/> Nei
Kommentarer		Øynarvågen er et båtutfarts- og turområde på nordsida av Borgøy i Hervikfjorden.					

	forklaring	beskrivelse
Naturgrunnlag	<i>Kort om flora og fauna, landskap, naturtype, evt rødlistearter etc</i>	Området er preget av furuskog som vokser helt ned i strandkanten og noe myrlendt terreng i de midte deler. Enkelte fine, åpne svaberg på nordsida.
Kulturminner	<i>Kort om evt kulturminner i området og hensyn til disse</i>	Ingen kjente kulturminner i området
Bygninger	<i>Nevn evt bygninger på området og omtal kort bruken av og ansvaret for disse</i>	Ingen bygninger i området
Adkomst/kommunikasjon	<i>Adkomst til området, tilgjengelighet og offentlig kommunikasjon</i>	Området ligger sentralt i mye brukt småbåtlei i Hervikfjorden. Adkomst med egen båt. Også adkomst via tursti fra Hattarvågen.
Egnet bruk	<i>Vurdering av hvilke aktiviteter området egner seg for</i>	<input checked="" type="checkbox"/> Turgåing <input type="checkbox"/> Sykling <input checked="" type="checkbox"/> Bading <input type="checkbox"/> Klatring <input checked="" type="checkbox"/> Båtturfart <input checked="" type="checkbox"/> Fiske <input checked="" type="checkbox"/> Lek, rekreasjon <input checked="" type="checkbox"/> Telting annet [klikk her for å skrive] _____
Eksisterende tilrettelegging	<i>Tilretteleggings-tiltak i området før planperioden inkl (tilrettelegging for funksjonshemmede)</i>	Lita trebrygge i vågen på østsida av området. Merket tursti til Hattarvågen.
Annet	<i>Andre relevante forhold</i>	

2. Behov for tiltak i planperioden

nr	Tiltak	Beskrivelse	Utføres av/ Ansvar	Gjennom- føres år	Kostnad
1	Skjøtsel	Rydding og hogst i bakland og turstitråse.	FV	2013	20 000
2	Info	Skilt og merking i området	FV	2014	20 000
	Total kostnad				40 000

**Tiltak som kan gjøre det enda mer attraktivt å bruke området
(tiltak ut over ovennevnte/ tiltak på lang sikt)**



Områdene rundt Øynarvågen er et eldorado for padlerne...



Fra Øynarvågen kan du følge merket sti til Hattarvågen og helt opp til topps på Borgøynuten

DEL 3:

Oppsummering

Prioritering av tiltak i statlig sikra
friluftslivsområder i

Tysvær kommune 2013-2017

Område (navn)	Tiltak nr	Tiltak	Kostnad	Utføres av	Prioritet	Merknad
Dragavika	1	Toalett	400 000	FV	1	
Søvik	2	Toalett	250 000	FV	2	
Vesterøy	1	Toalett	250 000	FV	3	
Toftøy	1	Brygge, skjøtsel	250 000	FV	4	
Espevikholmene	1	Båtfester, skjøtsel, info	250 000	FV	5	
Austerøy	1 og 2	Båtfester, skilt og skjøtsel	100 000	FV	6	
Hamnaren	1	Toalett	250 000	FV	7	
Total kostnad i planperiode:			1 750 000			