

TEKNEØRKLARING

TILSTANDSKLASSE I HENHOLD TIL MILJØDIREKTORATETS VEILEDER 1A-2553/2009

- PRØVEGRUPP
- TILSTANDSKLASSE 1 - MEGET GOD
- TILSTANDSKLASSE 2 - GOD
- TILSTANDSKLASSE 3 - MODERAT
- TILSTANDSKLASSE 4 - DÅRLIG
- TILSTANDSKLASSE 5 - SVÆRT DÅRLIG

**FORSVARSBYGG
ÅSEGARDEN LEIR, HARSTAD**

PRØVETAKINGSPLAN - FLYSTRİPE
FORURENSNINGSSITUASJON I OVERFLATENEØRE MASSER (0-1 m)



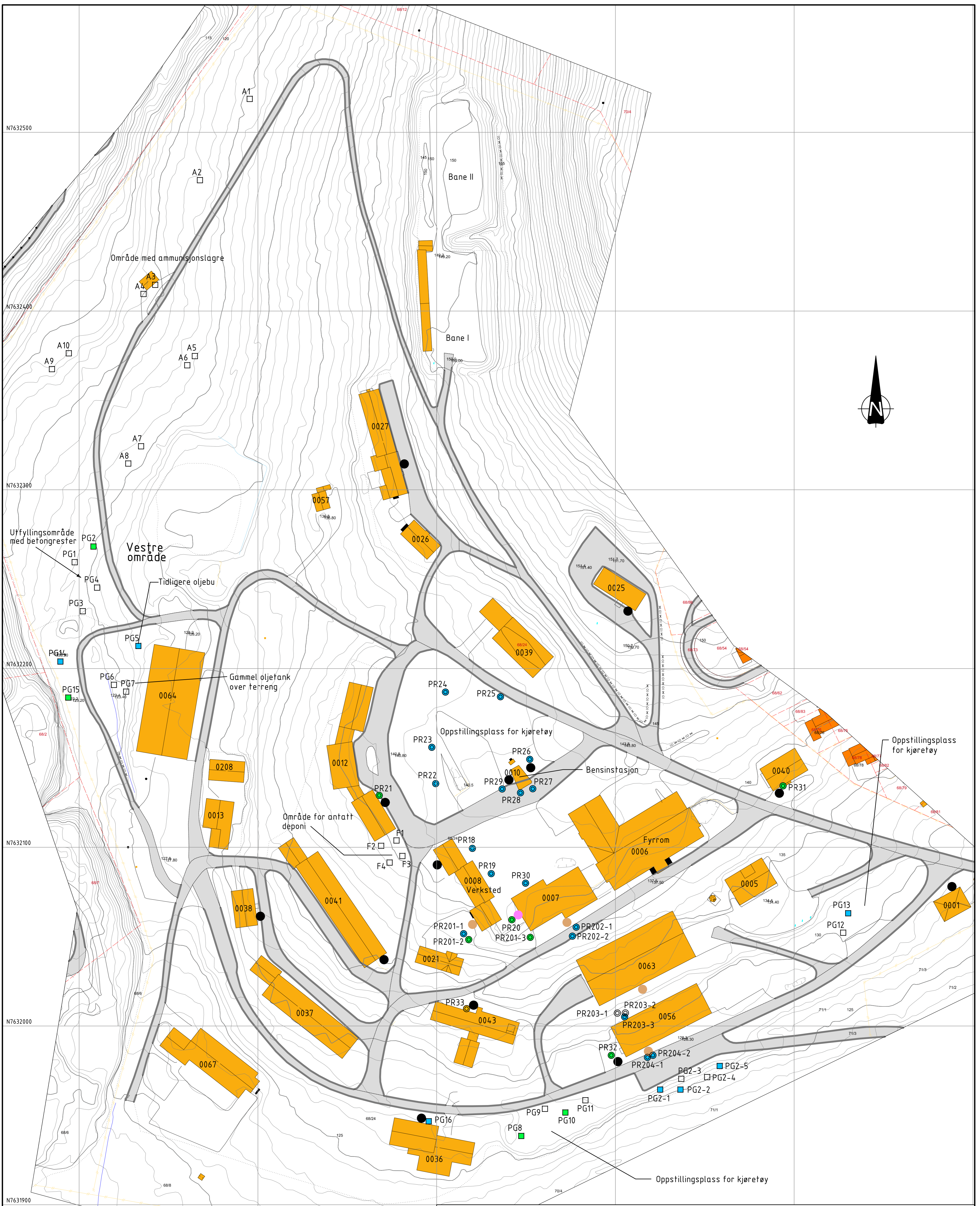
Statens	Geoteknikk	Geoteknikk	Geoteknikk
61734/4	7/20	ISS	AKS
RIGM - TEG-001			00

Skala: 1:1000
Dato: 15.11.17
Forsvar/Innsøk



- TEGNFORKLARING:**
- TILSTANDSKLASSE I HENHOLD TIL MILJØDIREKTORATETS VEILEDER TA-2553/2009
- ⊙ PRØVESERIE
 - PRØVEGRUPP
 - TILSTANDSKLASSE 1 - MEGET GOD
 - TILSTANDSKLASSE 2 - GOD
 - TILSTANDSKLASSE 3 - MODERAT
 - TILSTANDSKLASSE 4 - DÅRLIG
 - TILSTANDSKLASSE 5 - SVÆRT DÅRLIG
 - TILSTANDSKLASSE > 5
 - OLJETANK/FYRINGSOLJETANK
 - OLJEUTSKILLER
 - SPILLLOJETANK

FORSVARSBYGG		Fag	Format
ÅSEGARDEN LEIR, HARSTAD		RIGM	A1
		Date	08.11.18
		Format/Pløstokk	
PRØVETAKINGSPLAN LEIROMRÅDE		1:1000	
FORURENSNINGSSITUASJON I OVERFLATENÆRE MASSER (0-1 m)			
Status	Konstr./Tegnet / JSB	Kontrollert	Sjodgent
Oppdragsnr.	Tegningsnr.	AKS	AKS
617344	RIGM-TEG-002		00
www.multiconsult.no			




TEGNFORKLARING:

TILSTANDSKLASSE I HENHOLD TIL MILJØDIREKTORATETS VEILEDER TA-2553/2009

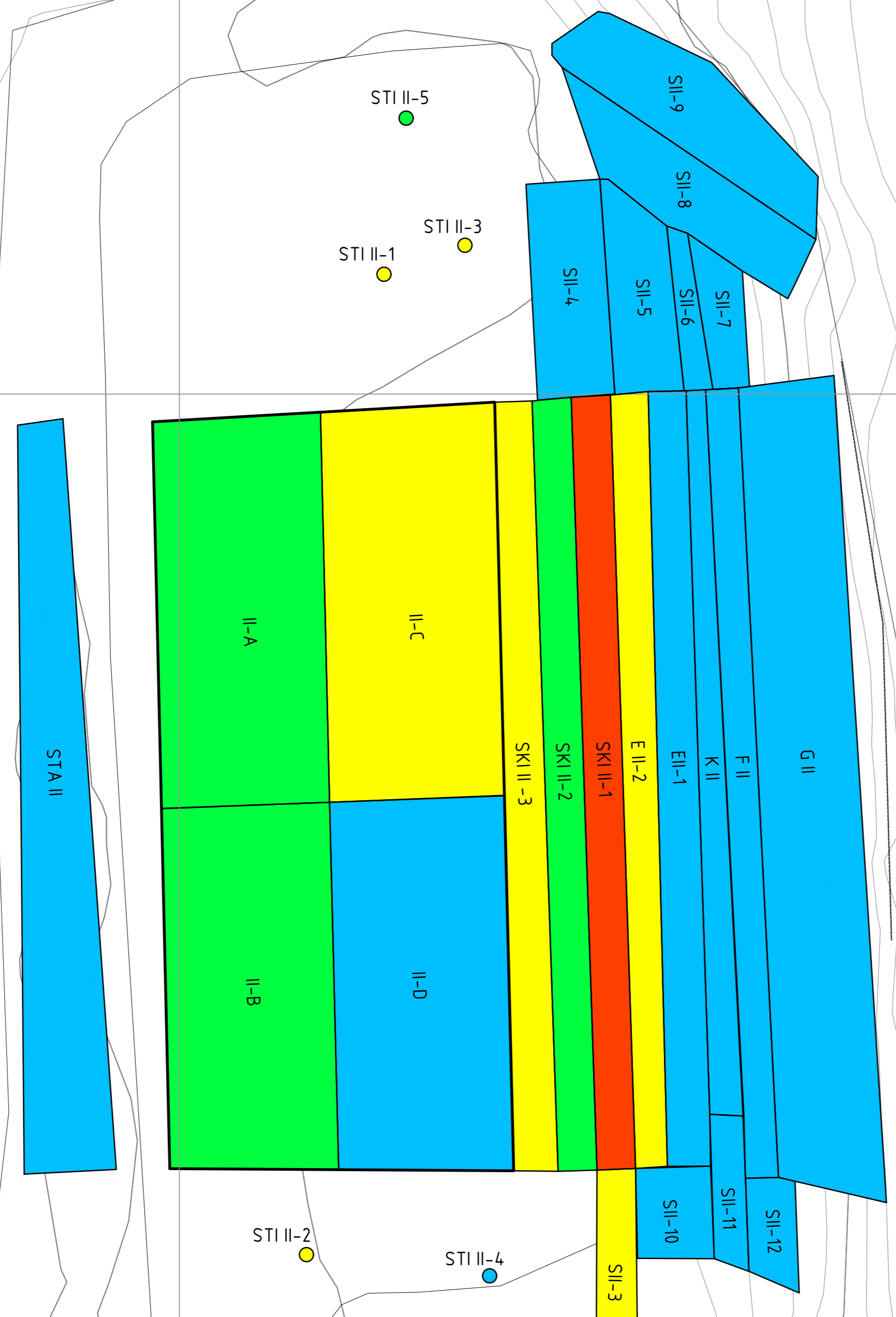
- ⊙ PRØVESERIE
- PRØVEGRUPP
- TILSTANDSKLASSE 1 - MEGET GOD
- TILSTANDSKLASSE 2 - GOD
- TILSTANDSKLASSE 3 - MODERAT
- TILSTANDSKLASSE 4 - DÅRLIG
- TILSTANDSKLASSE 5 - SVÆRT DÅRLIG
- TILSTANDSKLASSE > 5
- OLJETANK/FYRINGSOLJETANK
- OLJEUTSKILLER
- SPILLLOJETANK

FORSVARSBYGG ÅSEGARDEN LEIR, HARSTAD		Fag RIGM	Format A1
		Date 08.11.18	
PRØVETAKINGSPLAN LEIROMRÅDE FORURENSNINGSSITUASJON I DYPERELIGGENDE MASSER (> 1 m)		Format/Prøvestokk 1:1000	
Status Multiconsult www.multiconsult.no	Oppdragsnr. 617344	Konstr./Tegnet /JSB	Kontrollert AKS
	Tegningsnr. RIGM-TEG-003	Soddgent AKS	Rev. 00



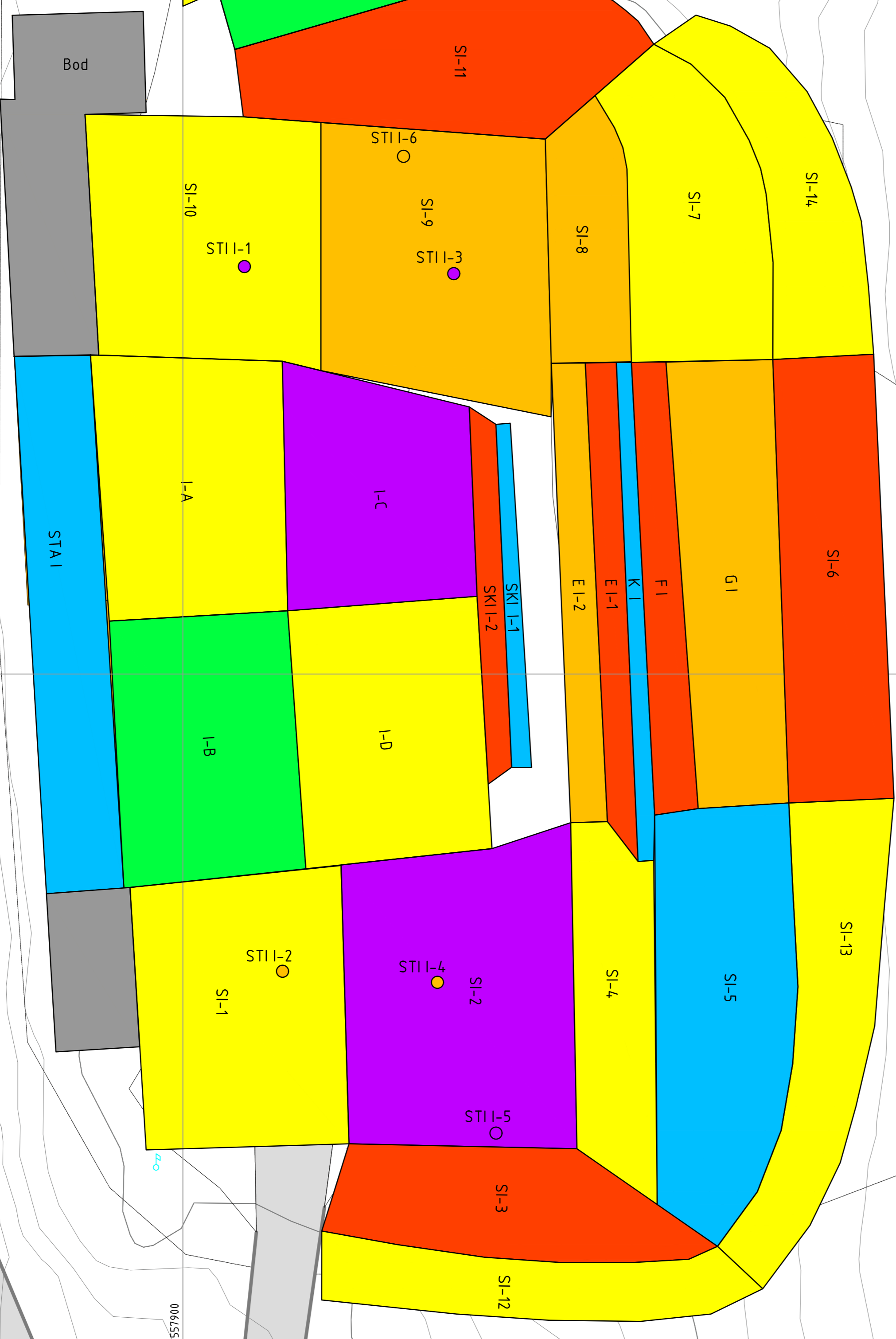
N7632500

Bane II



Bod

Bane I




N7632400

TEGNFORKLARING:

- OVERFLATEPRØVE
- TILSTANDSKLASSE 1 - MEGET GOD
- TILSTANDSKLASSE 2 - GOD
- TILSTANDSKLASSE 3 - MODERAT
- TILSTANDSKLASSE 4 - DÅRLIG
- TILSTANDSKLASSE 5 - SVÆRT DÅRLIG
- TILSTANDSKLASSE > 5

FORSVARSBYGG		Fag	RIGM	Format
ÅSEGARDEN LEIR, HARSTAD		Dato	08.11.18	A1
PRØVETAKINGSPLAN BANE I OG BANE II		Format/Bløstakk		1:200
FORURENSNINGSSITUASJON - BLY 0-0.1 m DYP		Status	Konstr./Tegnet	Kontrollert
Multiconsult		Oppdragnr.	617344	godkjent
www.multiconsult.no		Tegningsnr.	RIGM-TEG-004	AKS
		Rev.	00	AKS



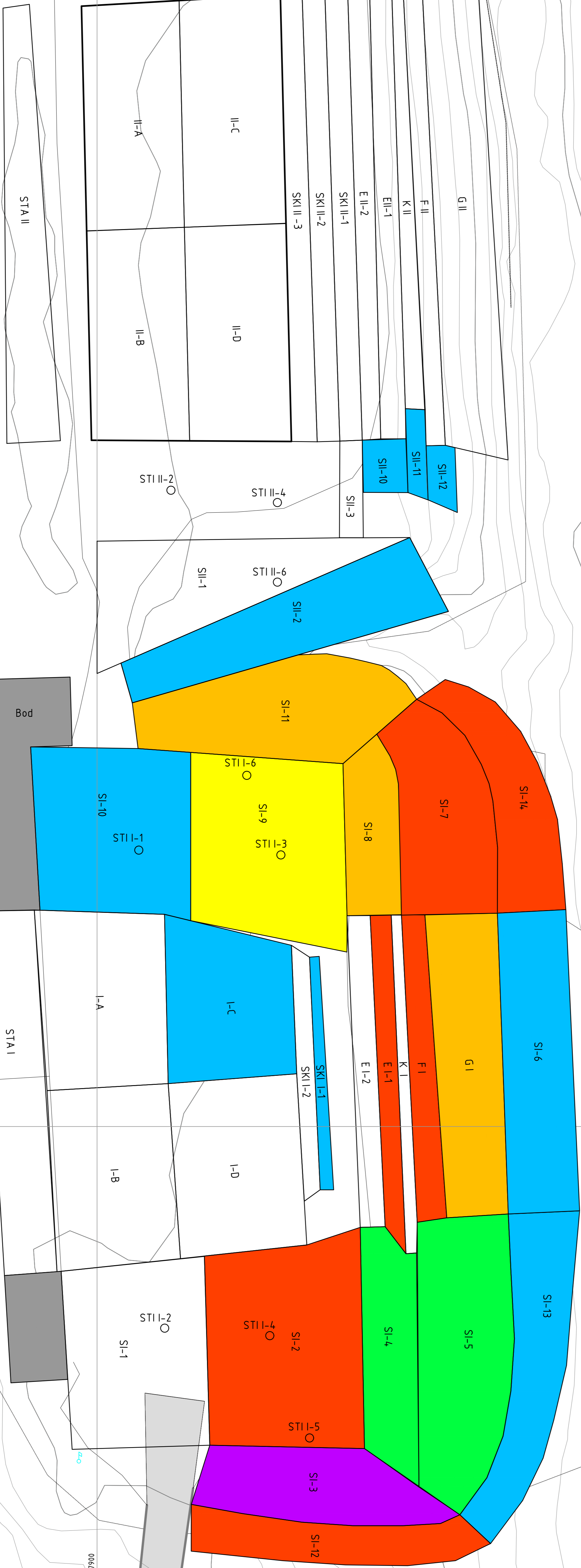
N7632500

N7632400

E557900

Bane II

Bane I



TEGNFORKLARING:

TILSTANDSKLASSE I HENHOLD TIL MILJØDIREKTORATETS VEILEDER TA-2553/2009

- OVERFLATEPRØVE
- TILSTANDSKLASSE 1 - MEGET GOD
- TILSTANDSKLASSE 2 - GOD
- TILSTANDSKLASSE 3 - MODERAT
- TILSTANDSKLASSE 4 - DÅRLIG
- TILSTANDSKLASSE 5 - SVÆRT DÅRLIG
- TILSTANDSKLASSE > 5

FORSVARSBYGG		Fag	RIGM	Format	A1
ÅSEGARDEN LEIR, HARSTAD		Dato	08.11.18		
PRØVETAKINGSPLAN BANE I OG BANE II		Format/Bløstøkk	1:200		
FORURENSNINGSSITUASJON - BLY 0,1 - 0,5 m DYP		Status	Konstr./Tegnet	Kontrollert	Godkjent
		Oppdragnr.	Tegningsnr.	AKS	AKS
www.multiconsult.no		617344	RIGM-TEG-005	00	00



N7632500

Bane II

STAI I

II-A

II-C

STII-1

STII-3

STII-5

SI-9

SI-8

SI-7

SI-6

SI-5

SI-4

SI-3

SI-2

SI-1

SI-10

SI-11

SI-12

SI-13

SI-14

SI-15

SI-16

SI-17

SI-18

SI-19

SI-20

SI-21

SI-22

SI-23

SI-24

SI-25

SI-26

SI-27

SI-28

SI-29

SI-30

SI-31

SI-32

SI-33

SI-34

SI-35

SI-36

SI-37

SI-38

SI-39

SI-40

SI-41

SI-42

SI-43

SI-44

SI-45

SI-46

SI-47

SI-48

SI-49

SI-50

0,5-0,6 m - tilstandsklasse 1
 0,6-0,8 m - tilstandsklasse 4
 0,9-1,0 m - tilstandsklasse 5
 1,0-1,5 m - tilstandsklasse 5

STAI I

STAI II

STAI III

STAI IV

STAI V

STAI VI

STAI VII

STAI VIII

STAI IX

STAI X

STAI XI

STAI XII

STAI XIII

STAI XIV

STAI XV

STAI XVI

STAI XVII

STAI XVIII

STAI XIX

STAI XX

STAI XXI

STAI XXII

STAI XXIII

STAI XXIV

STAI XXV

STAI XXVI

STAI XXVII

STAI XXVIII

STAI XXIX

STAI XXX

STAI XXXI

STAI XXXII

STAI XXXIII

STAI XXXIV

STAI XXXV

STAI XXXVI

STAI XXXVII

Bane I

STAI I

I-A

I-C

I-B

I-D

I-E

I-F

I-G

I-H

I-I

I-J

I-K

I-L

I-M

I-N

I-O

I-P

I-Q

I-R

STAI I

STAI II

STAI III

STAI IV

STAI V

STAI VI

STAI VII

STAI VIII

STAI IX

STAI X

STAI XI

STAI XII

STAI XIII

STAI XIV

STAI XV

STAI XVI

STAI XVII

0,5-0,6 m - tilstandsklasse 1
 0,6-0,8 m - tilstandsklasse 5
 0,9-1,0 m - tilstandsklasse 5
 1,0-1,5 m > tilstandsklasse 5

TEGNFORKLARING:

TILSTANDSKLASSE I HENHOLD TIL MILJØDIREKTORATETS VEILEDER TA-2553/2009

- OVERFLATEPRØVE
- TILSTANDSKLASSE 1 - MEGET GOD
- TILSTANDSKLASSE 2 - GOD
- TILSTANDSKLASSE 3 - MODERAT
- TILSTANDSKLASSE 4 - DÅRLIG
- TILSTANDSKLASSE 5 - SVÆRT DÅRLIG
- TILSTANDSKLASSE > 5

FORSVARSBYGG
 ÅSEGARDEN LEIR, HARSTAD

PRØVETAKINGSPLAN BANE I OG BANE II
 FORURENSNINGSSITUASJON - BLY 0,5 - 1,0 m DYP

Multiconsult
 www.multiconsult.no

Status
 Oppdrag: 617344

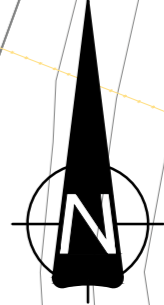
Konstr./Tegnet /JSB
 Tegningsnr. RIGM-TEG-006

Kontrollert AKS
 Godkjent AKS
 Rev. 00

Fag RIGM
 Formål A1
 Dato 08.11.18
 Formål/Bløstakk

1:200

E557900

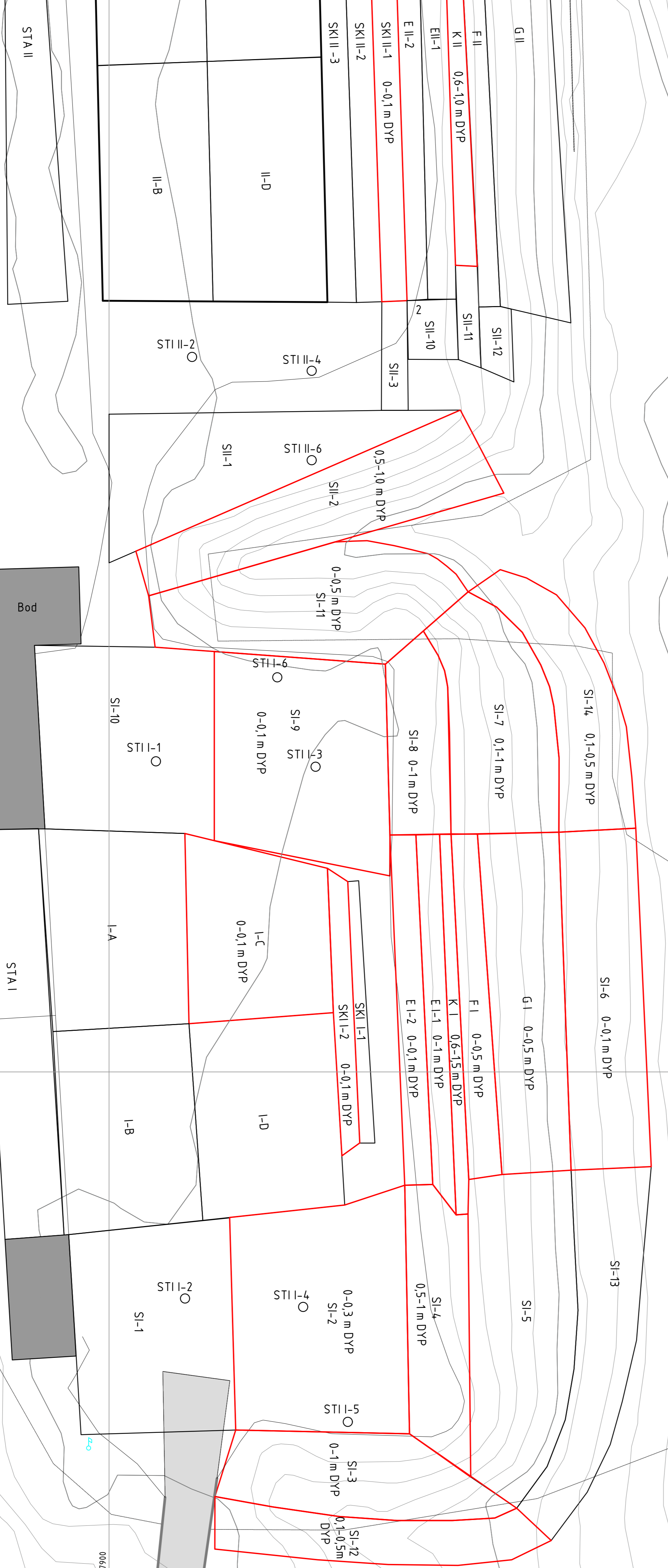


N7632500

N7632400

Bane II

Bane I



TEGNFÖRKLARING:



SANERINGSOMRÅDEN DER AKTUELT GRAVEDYPP ER ANGITT.

FORSVARSBYGG
ÅSEGARDEN LEIR, HARSTAD

SANERINGSPLAN FOR BANE I OG BANE II

Fag RIGM Format A1

Dato 08.11.18

Format/Bløstakk

1:200

Multiconsult
www.multiconsult.no

Status	Konstr./Tegnet // JSB	Kontrollert AKS	Godkjent AKS
Oppdragsnr. 617344	Tegningsnr. RIGM-TEG-007	Rev.	00