







**TEGNFORKLARING :**

- Prøvepunkt
- Prøvegrop

**Miljødirektoratets tilstandsklasser:**



Kartgrunnlag : Kommunekart Notodden kommune

Utgangspunkt for nivellement : Målt inn med GPS av GeoStrøm AS

Rev.	Beskrivelse	Dato	Tegn.	Kontr.
	<b>Eramet Norway AS</b>	26.08.2020	RLL	KO
	<b>Notodden. Jernverkstomta, Miljø</b>	Målestokk 1 : 1000	Originalformat A3	
	<b>Forurensningskart 0-1 m</b>	Status Tegning i rapport		
		Tegningsnummer	Rev.	
		<b>113948-2</b>		

GRUNNTEKNIKK AS [www.grunnteknikk.no](http://www.grunnteknikk.no)  
Tlf.: 45904500





**TEGNFORKLARING :**

- Prøvepunkt
- Prøvegrop

**Miljødirektoratets tilstandsklasser:**

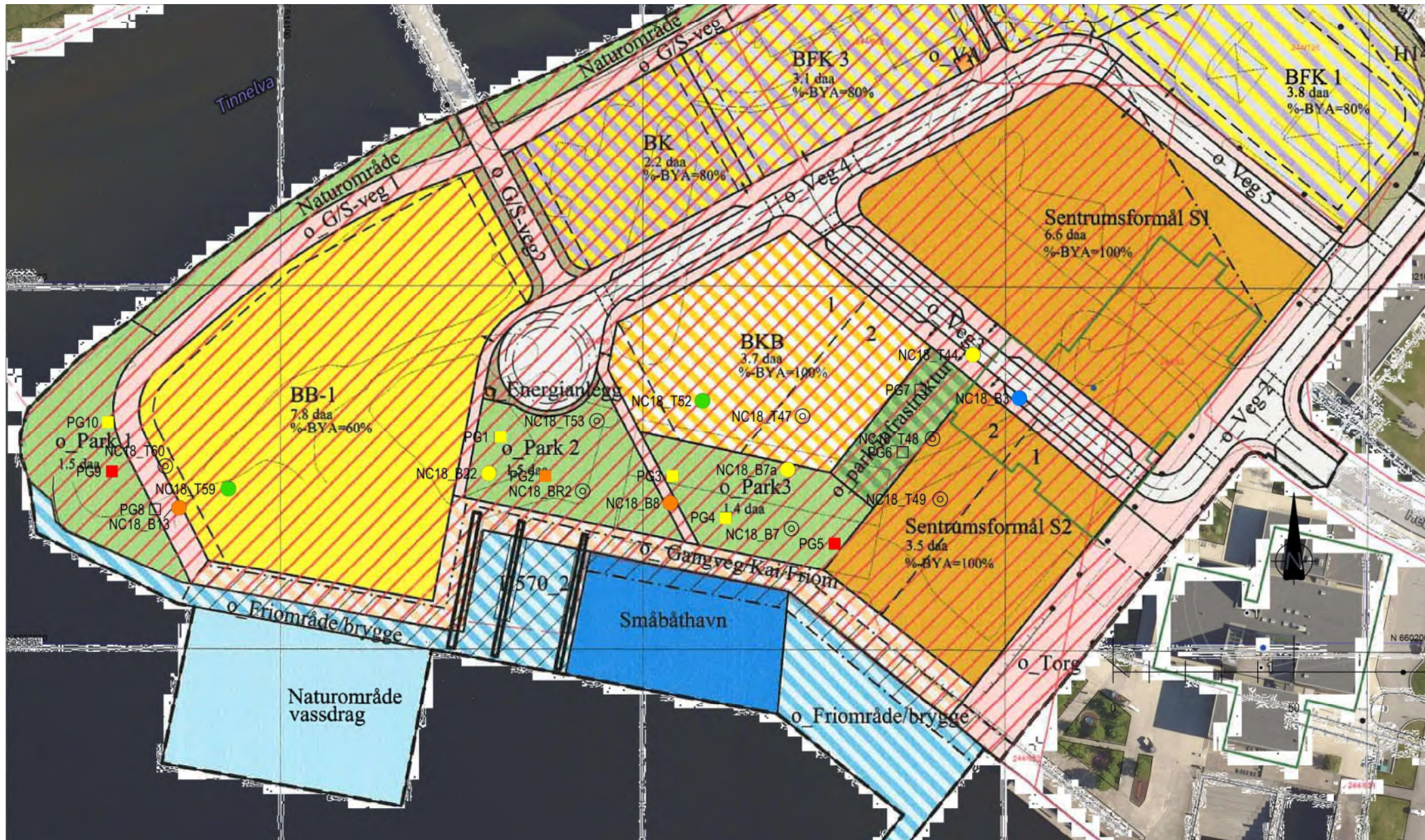


Kartgrunnlag : Kommune kart Notodden kommune

Utgangspunkt for nivellement : Målt inn med GPS av GeoStrøm AS

Rev.	Beskrivelse	Dato	Tegn.	Kontr.
	<b>Eramet Norway AS</b>	28.08.2020	RLL	OK
	<b>Notodden. Jernverkstomta, Miljø</b>	Målestokk 1 : 1000	Originalformat A3	
<b>Forurensningskart 1-2m</b>		Status Tegning i rapport	Tegningsnummer	Rev.
 <b>GRUNNTEKNIKK AS</b>		www.grunnteknikk.no Tlf.:45904500	<b>113948-3</b>	.





**TEGNFORKLARING :**

- Prøvepunkt
- Prøvegrop

**Miljødirektoratets tilstandsklasser:**

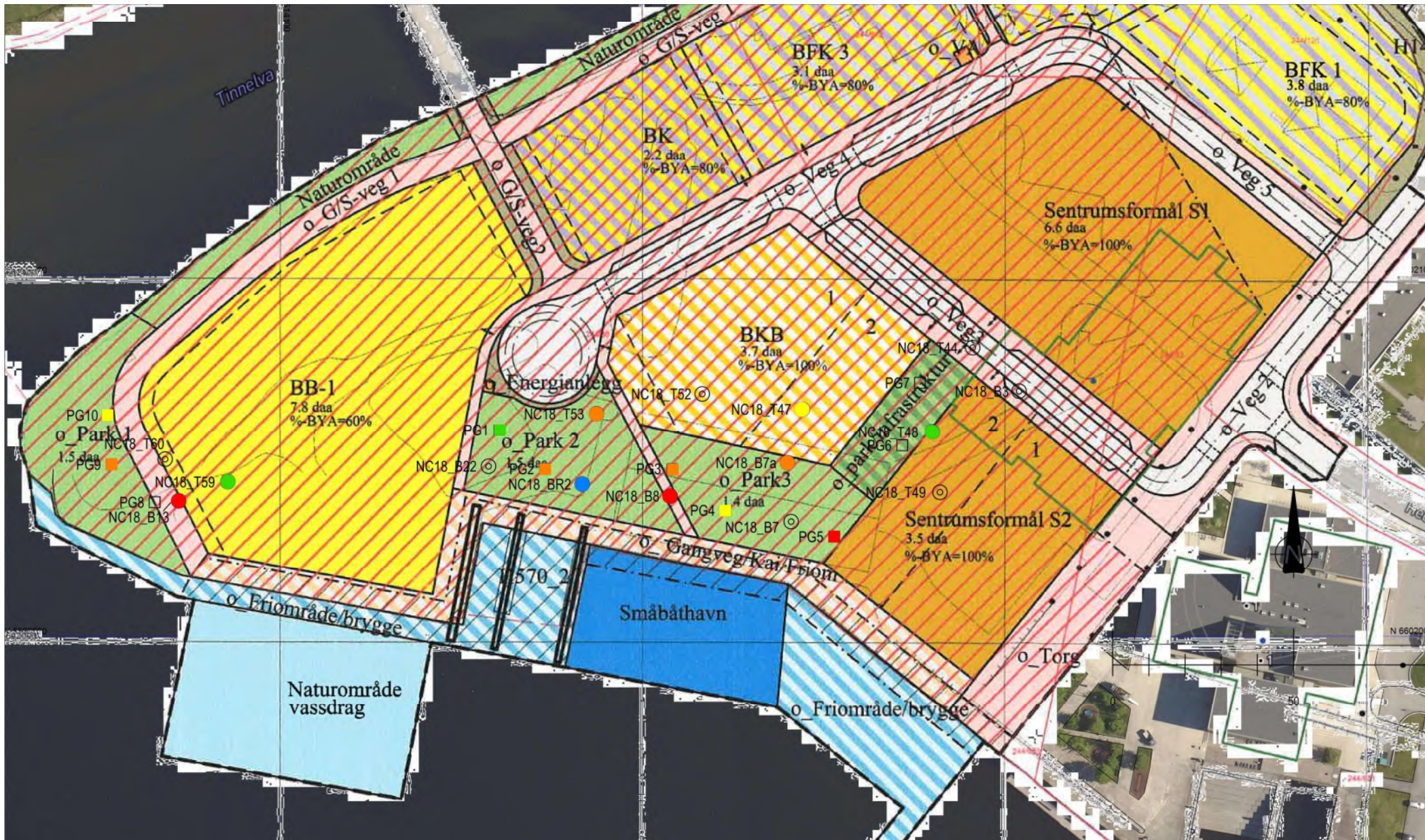


Kartgrunnlag : Kommune kart Notodden kommune

Utgangspunkt for nivellement : Målt inn med GPS av GeoStrøm AS

Rev.	Beskrivelse	Dato	Tegn.	Kontr.
	<b>Eramet Norway AS</b>	28.08.2020	RLL	KO
	<b>Notodden. Jernverkstomta, miljø</b>	Målestokk 1 : 1000	Originalformat A3	
	<b>Forurensningskart 2-3m</b>	Status Tegning i rapport	Tegningsnummer	Rev.
	<b>GRUNNTEKNIKK AS</b>	www.grunnteknikk.no Tlf.:45904500	<b>113948-4</b>	.






**TEGNFORKLARING :**

- Prøvepunkt
- Prøvegrop

**Miljødirektoratets tilstandsklasser:**



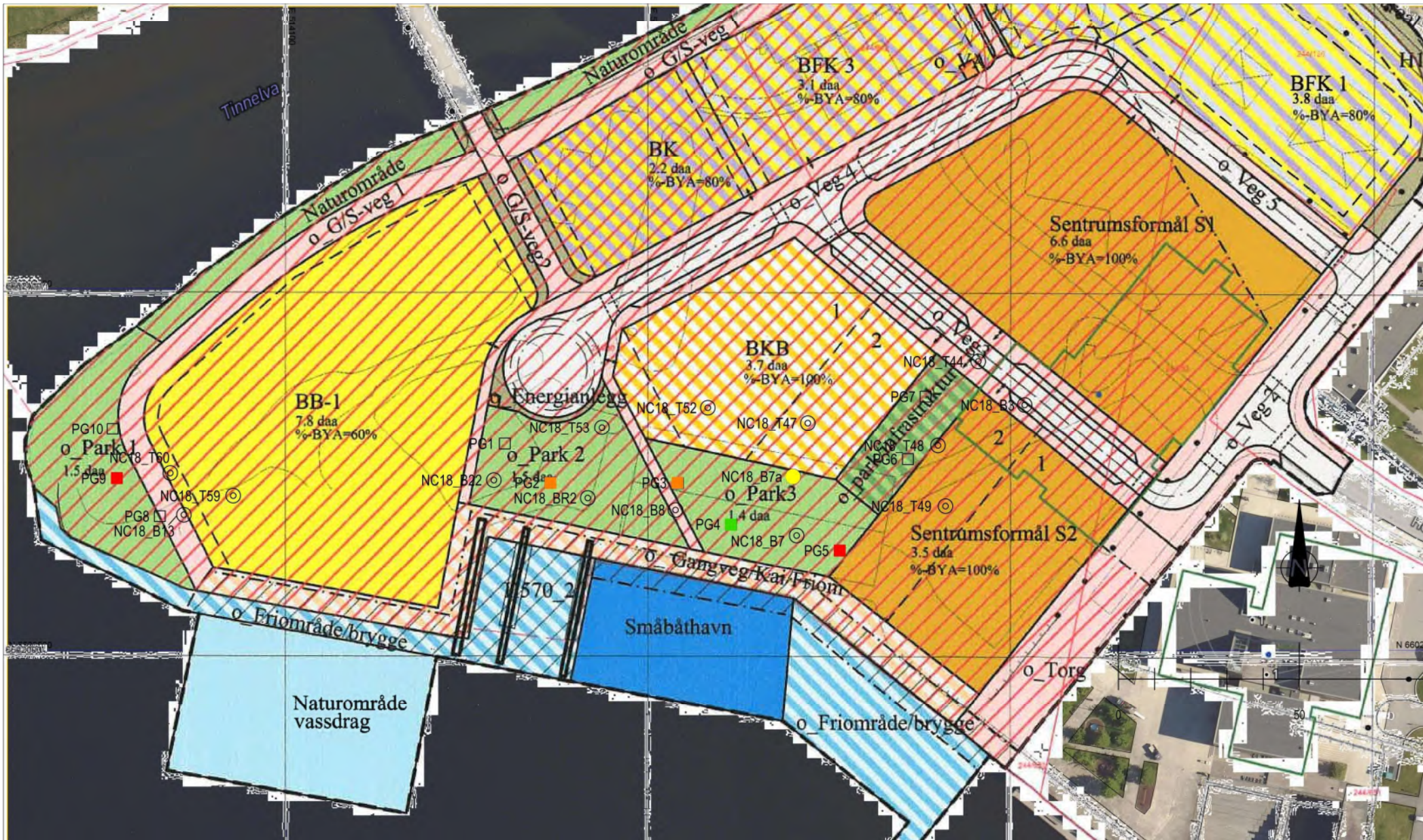
Kartgrunnlag : Kommune kart Notodden kommune

Utgangspunkt for nivellement : Målt inn med GPS av GeoStrøm AS

Rev.	Beskrivelse	Dato	Tegn.	Kontr.
	<b>Eramet Norway AS</b>	28.08.2020	RLL	KO
	<b>Notodden. Jernverkstomta, Miljø</b>	Målestokk 1 : 1000	Originalformat A3	
	<b>Forurensningskart 3-4m</b>	Status Tegning i rapport		
		Tegningsnummer	Rev.	
		<b>113948-5</b>		

GRUNNTEKNIKK AS  www.grunnteknikk.no  
Tlf.:45904500






**TEGNFORKLARING :**

- Prøvepunkt
- Prøvegrop

**Miljødirektoratets tilstandsklasser:**

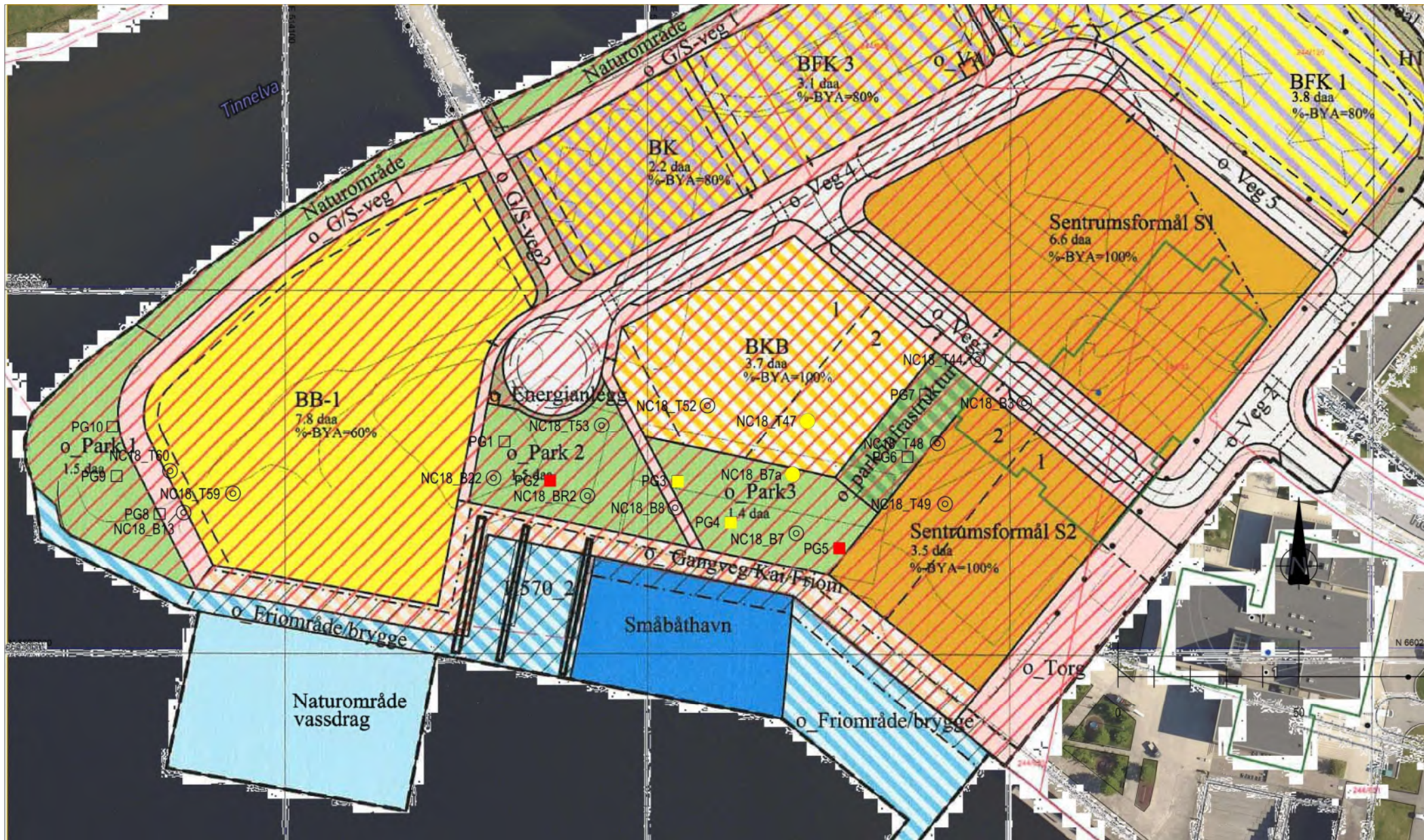


Kartgrunnlag : Kommunekart Notodden kommune

Utgangspunkt for nivellement : Målt inn med GPS av GeoStrøm AS

Rev.	Beskrivelse	Dato	Tegn.	Kontr.
	<b>Eramet Norway AS</b>	28.08.2020	RLL	KO
	<b>Notodden. Jernverkstomta, Miljø</b>	Målestokk 1 : 1000	Originalformat A3	
<b>Forurensningskart 4-5m</b>		Status Tegning i rapport		
Tegningsnummer			Rev.	
GRUNNTEKNIKK AS <a href="http://www.grunnteknikk.no">www.grunnteknikk.no</a> Tlf.:45904500			113948-6	





**TEGNFORKLARING :**

- Prøvepunkt
- Prøvegrop

**Miljødirektoratets tilstandsklasser:**

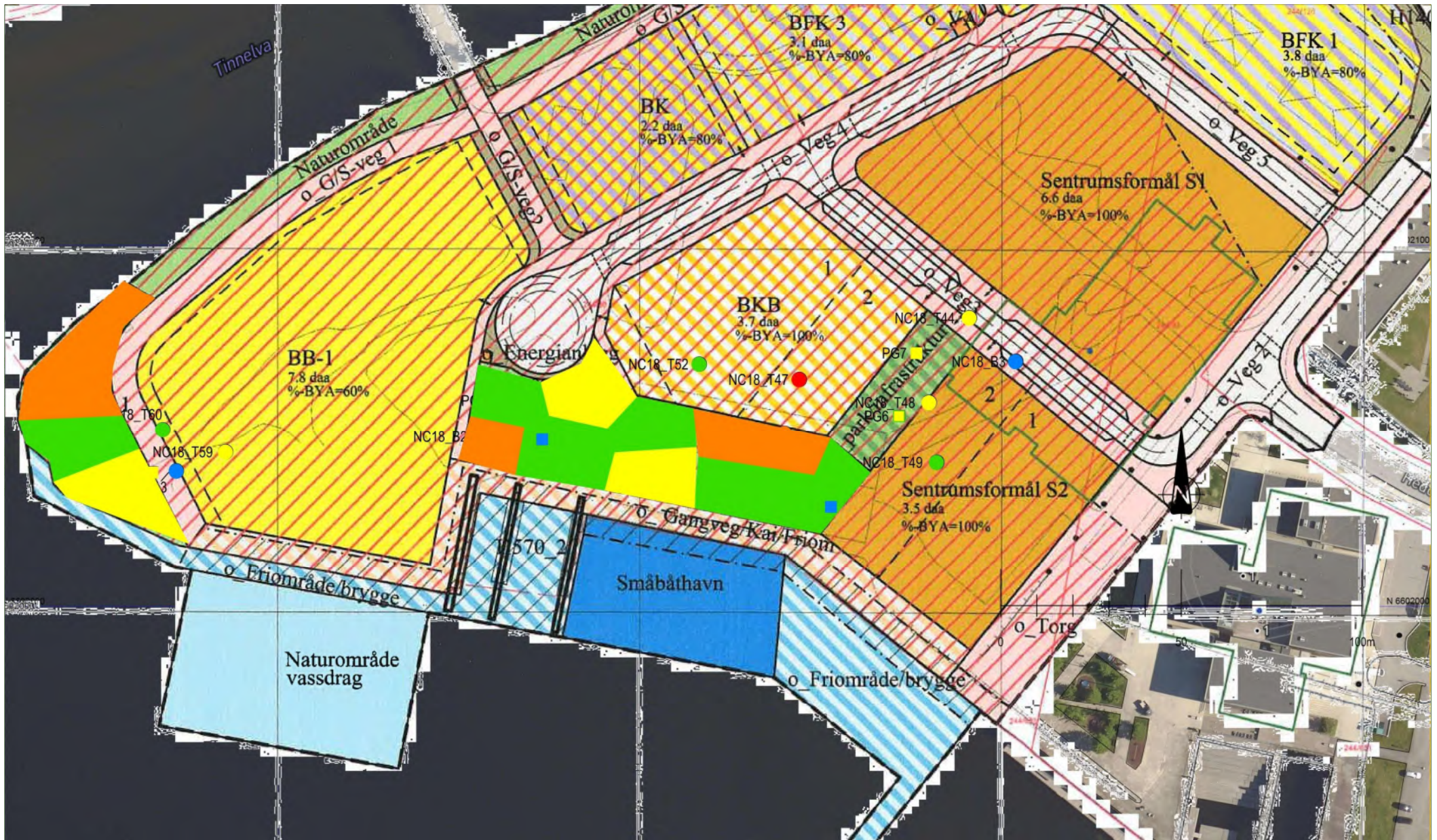


Kartgrunnlag : Kommune kart Notodden kommune

Utgangspunkt for nivellement : Målt inn med GPS av GeoStrøm AS

Rev.	Beskrivelse	Dato	Tegn.	Kontr.
	<b>Eramet Norway AS</b>	26.08.2020	RLL	KO
	<b>Notodden. Jernverkstomta, Miljø</b>	Målestokk 1 : 1000	Originalformat A3	
<b>Forurensningskart 5-6m</b>		Status Tegning i rapport	Tegningsnummer	Rev.
 <b>GRUNNTEKNIKK AS</b>		<a href="http://www.grunnteknikk.no">www.grunnteknikk.no</a> Tlf.: 45904500		<b>113948-7</b>





**TEGNFORKLARING :**

- Prøvepunkt
- Prøvegrop

**Miljødirektoratets tilstandsklasser:**

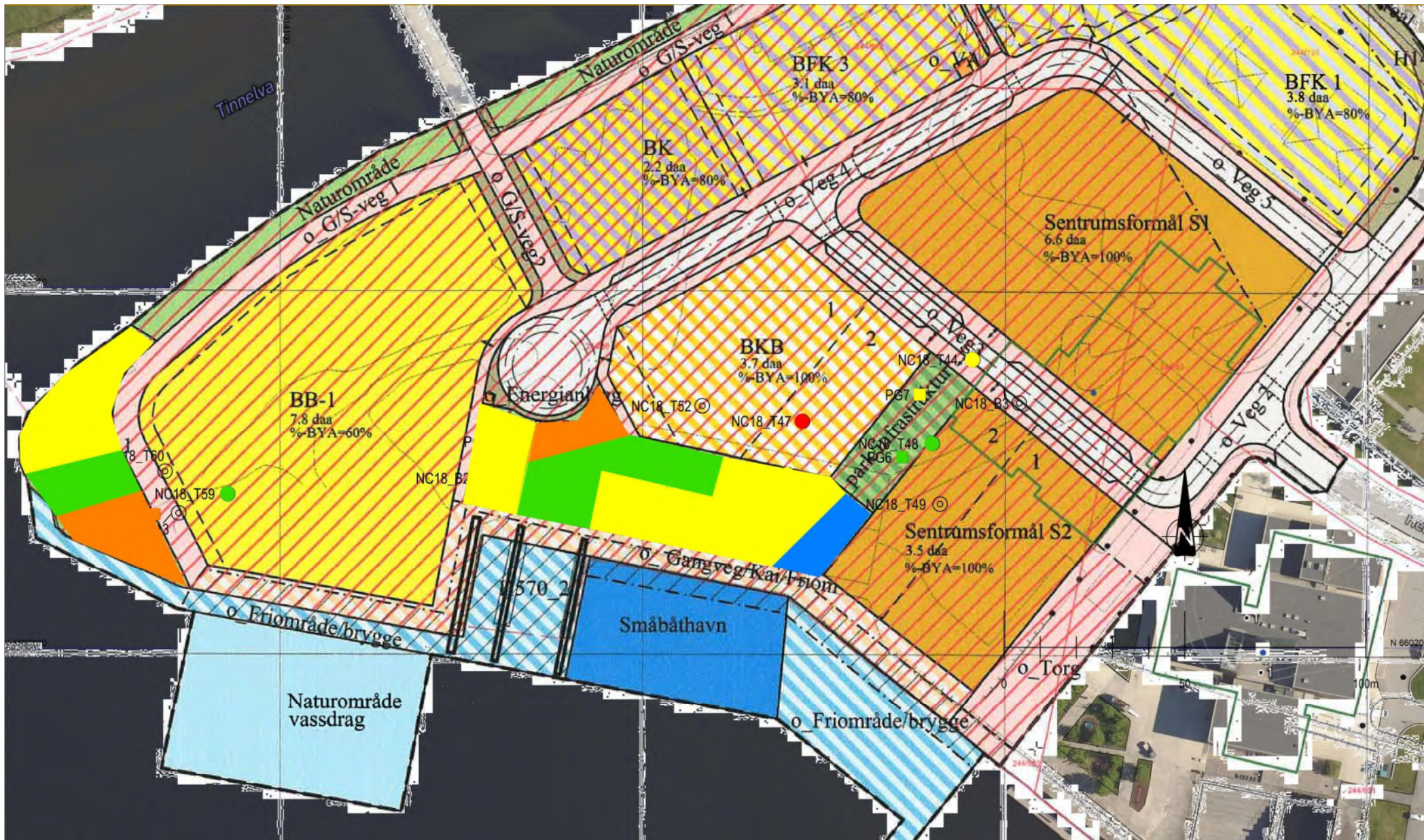


Kartgrunnlag : Kommune kart Notodden kommune

Utgangspunkt for nivellement : Målt inn med GPS av GeoStrøm AS

Rev.	Beskrivelse	Dato	Tegn.	Kontr.
	<b>Eramet Norway AS</b>	28.08.2020	RLL	OK
	<b>Notodden. Jernverkstomta, Miljø</b>	Målestokk 1 : 1000	Originalformat A3	
	<b>Massedisponeringsplan, 0-1m</b>	Status Tegning i rapport	Tegningsnummer	Rev.
	GRUNNTEKNIKK AS	www.grunnteknikk.no Tlf.:45904500	113948-8	





**TEGNFORKLARING :**

- Prøvepunkt
- Prøvegrop

**Miljødirektoratets tilstandsklasser:**



Kartgrunnlag : Kommune kart Notodden kommune

Utgangspunkt for nivellement : Målt inn med GPS av GeoStrøm AS

Rev.	Beskrivelse	Dato	Tegn.	Kontr.
	<b>Eramet Norway AS</b>	28.08.2020	RLL	OK
	<b>Notodden. Jernverkstomta, Miljø</b>	Målestokk 1 : 1000	Originalformat A3	
	<b>Massedisponeringsplan, 1-2m</b>	Status Tegning i rapport		
	GRUNNTEKNIKK AS	Tegningsnummer	Rev.	
	www.grunnteknikk.no Tlf.: 45904500	<b>113948-9</b>		






**TEGNFORKLARING :**

- Prøvepunkt
- Prøvegrop

Miljødirektoratets tilstandsklasser:

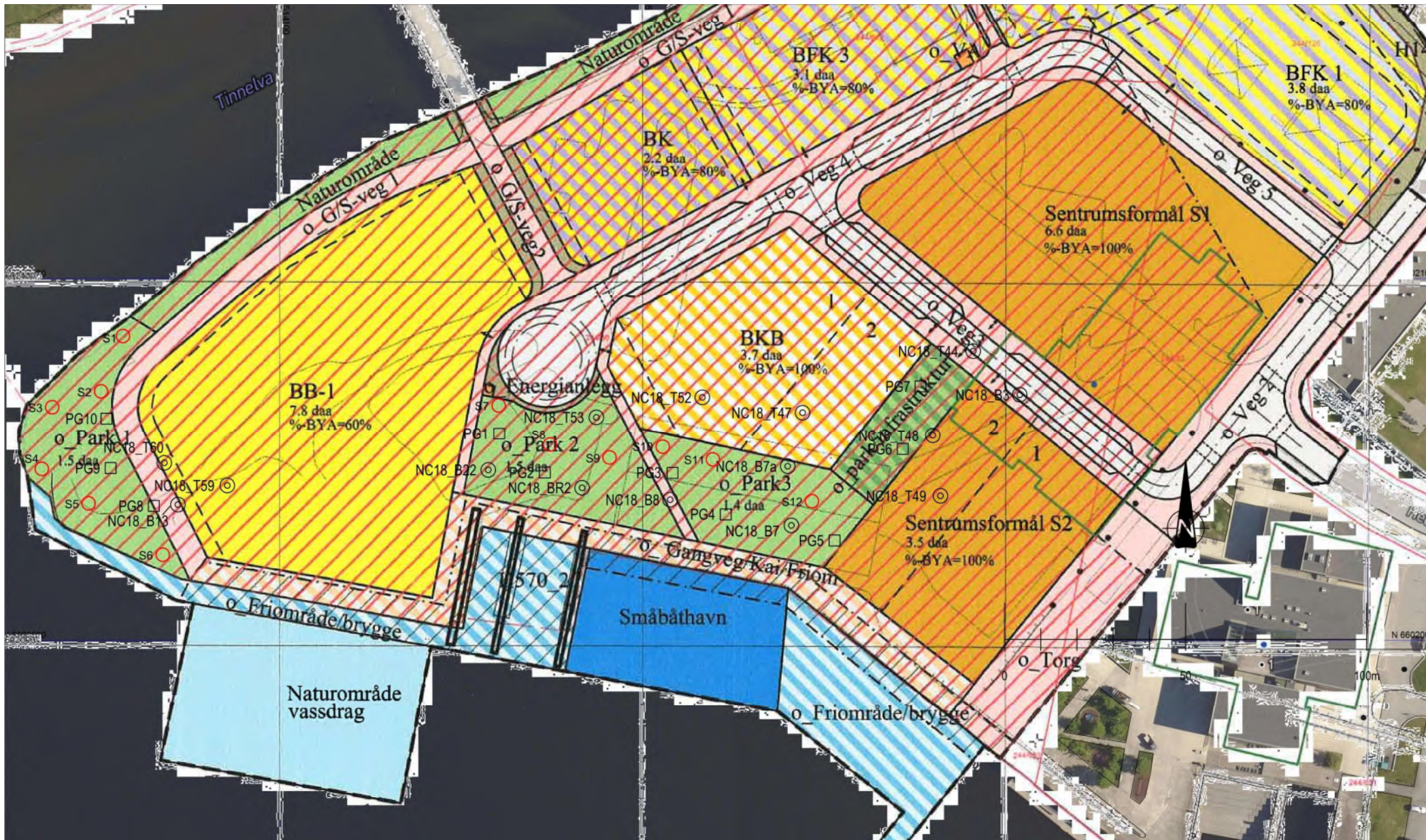


Kartgrunnlag : Kommune kart Notodden kommune

Utgangspunkt for nivellement : Målt inn med GPS av GeoStrøm AS

Rev.	Beskrivelse	Dato	Tegn.	Kontr.
	<b>Eramet Norway AS</b>	28.08.2020	RLL	OK
	<b>Notodden. Jernverkstomta, Miljø</b>	Målestokk 1 : 1000	Originalformat A3	
<b>Massedisponeringsplan, 2-3</b>		Status Tegning i rapport		
Tegningsnummer			Rev.	
GRUNNTEKNIKK AS			www.grunnteknikk.no Tlf.: 45904500	
			<b>113948-10</b>	





**TEGNFORKLARING :**

- Prøvegrop
- Prøveserie

NC18\_X = Tidligere boringer gjort av Norconsult  
 S1-12 = supplerende prøvepunkt, undersøkes i forkant av tiltak

Kartgrunnlag: Kommunekaet Notodden kommune, reguleringsplan  
 Koordinatsystem og høydesystem: UTM32V og NN2000

Rev.	Beskrivelse	Dato	Tegn.	Kontr.
	<b>Eramet Norway AS</b>	14.12.20	TS	KO
	<b>Notodden - Jernverkstomta, Miljø</b>	Målestokk 1 : 1000	Originalformat A3	
	<b>Supplerende prøvepunkter</b>	Status Tegning i rapport	Tegningsnummer	Rev.
	GRUNNTEKNIKK AS 	www.grunnteknikk.no Tlf.:45904500	113948-11	.