




### Kvelderøningen naturreservat

Larvik kommune, Vestfold

-  Grense for verneområdet
-  Traktorvei, jf. verneforskriften
-  Sti, jf. verneforskriften

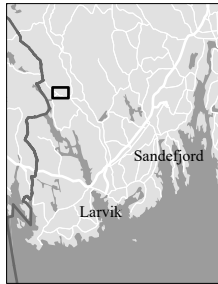

Målestokk i A4: 1:10 000

Ekvidistanse: 10 m

Koord.: ETRS 1989 UTM sone 32N

Kartgrunnlag: N20 og FKB 2018

Kilde: Kartverket, Geovekst og kommunen



Kartproduksjon: Fylkesmannen i Vestfold og Telemark

**Fylkesmannens høringsforslag**

551800 552000 552200 552400 552600 552800 553000 553200 553400 553600 553800 554000 554200 554400

6563600  
6563400  
6563200  
6563000  
6562800  
6562600  
6562400  
6562200  
6562000