





Høringsfase - Forslag til frivillig vern etter naturmangfoldloven

Røsaker

Skien kommune, Telemark

- | | | | |
|--|------------------|---|-----------------------------------|
|  | Områdeavgrensing |  | Sti / hesteveg jf. verneforskrift |
|  | Eiendomsgrense |  | Traktorveg jf. verneforskrift |

Koordinatsystem: ETRS 1989 UTM Zone 32N
 Kartgrunnlag, tillatelse: FKB, Norge digitalt
 Kartproduksjon: Fylkesmannen i Vestfold og Telemark

Målestokk: 1:5 000 i A4 Ekvidistanse: 5 m

