




Høringsfase - Forslag til frivillig vern etter naturmangfoldloven

Brokefjellet

Drangedal kommune, Telemark fylke

-  Forslag til områdeavgrønsing
-  Eiendomsgrense
-  Traktorveg

Koordinatsystem: WGS 1984 UTM Zone 32N
 Kartgrunnlag, tillatelse: FKB, Norge digitalt
 Kartproduksjon: Fylkesmannen i Vestfold og Telemark

Målestokk: 1:7 000 Ekv: 5 m
 0 40 80 160 240 320
 Meter

