

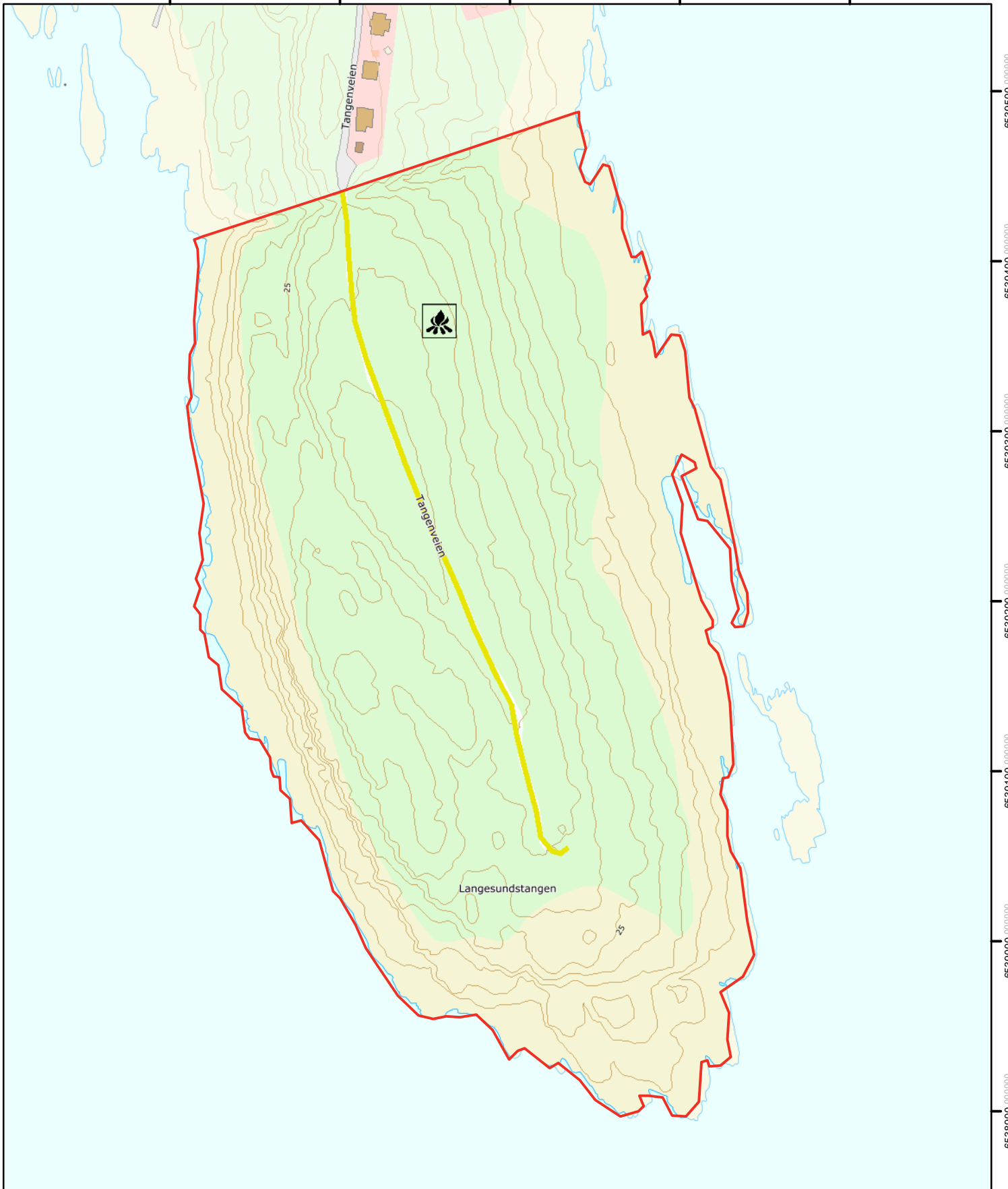
542900.000000

543000.000000

543100.000000

543200.000000




543300.000000



6539500.000000
6539400.000000
6539300.000000
6539200.000000
6539100.000000
6539000.000000
6538900.000000

HØRINGSUTKAST

Langesundstangen naturreservat
Bamble kommune, Telemark fylke

-  Grense for verneområde
-  Bålplasser jf. verneforskrift
-  Sykkelsti jf. verneforskrift

Koordinatsystem: WGS 1984 UTM Zone 32N
Kartgrunnlag, tillatelse: FKB, Norge digitalt
Kartproduksjon: Fylkesmannen i Vestfold og Telemark

Målestokk: 1:3 000 Ekvidistanse: 5 m

0 15 30 60 90 120
Meter

