


HELLESENGTJENNA NATURRESERVAT

Kragerø kommune, Telemark fylke


 Grense for naturreservat

Koordinatsystem: WGS 1984 UTM Zone 32N

Kartgrunnlag: FKB, Norge Digitalt

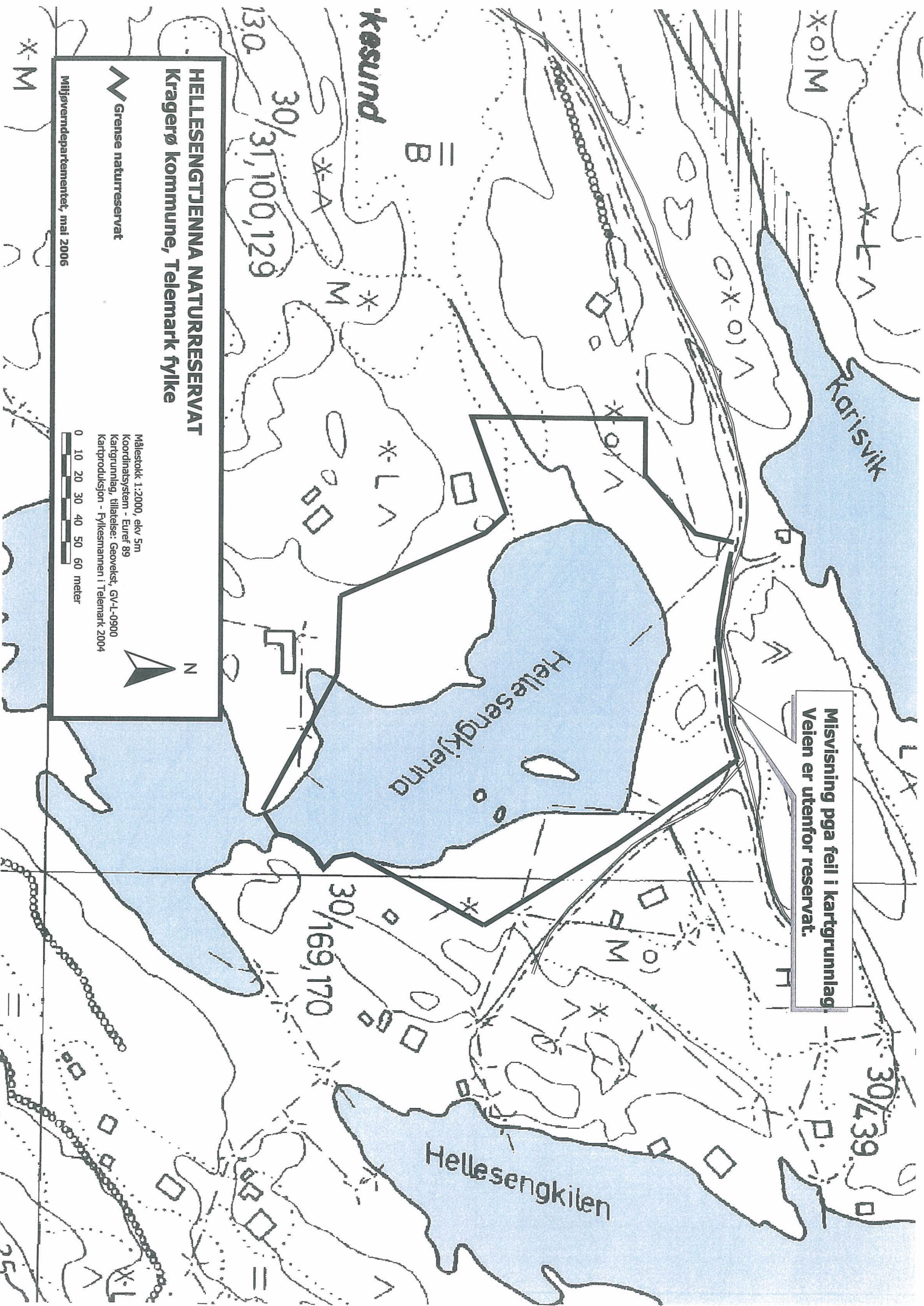
Kartproduksjon: Fylkesmannen i Telemark

Målestokk: 1:2 000 Ekv: 5m



Oslofjordverneplan
Delplan Telemark

Misvisning pga feil i kartgrunnlag.
Veien er utenfor reservat.



HELLESENGTJENNA NATURRESERVAT
Kragere kommune, Telemark fylke

 Grense naturreservat

Miljøverndepartementet, mai 2006

Målestokk: 1:2000, ekv 5m
Koordinatsystem - Eirref 89
Kartgrunnlag, tilsetelse: Geovest, GN-L-0900
Kartproduksjon - Fylkesmannen i Telemark 2004

