




Meldingsfase - Forslag til frivillig vern etter naturmangfoldloven

Heddedalane naturreservat - Utvidelse

Tokke kommune, Vestfold og Telemark fylke

-  Forslag til avgrensning av området
-  Eigendomsgrænse
-  Eksisterende verneområde

Koordinatsystem: ETRS 1989 UTM Zone 32N
Kartgrunnlag, løyve: FKB, Norge digitalt
Kartproduksjon: Fylkesmannen i Vestfold og Telemark

Målestokk: 1:8 000 i A4 Ekvidistanse: 5 meter
0 50 100 200 300 400 Meter

