





Meldingsfase - Forslag til frivillig vern etter naturmangfoldloven

### Barlindknuten

Kragerø kommune, Vestfold og Telemark fylke

- |   |                  |   |     |
|---|------------------|---|-----|
|  | Områdeavgrensing |  | Veg |
|  | Eiendomsgrense   |  | Sti |

Koordinatsystem: ETRS 1989 UTM Zone 32N  
 Kartgrunnlag, tilatelse: FKB, Norge digitalt  
 Kartproduksjon: Fylkesmannen i Vestfold og Telemark

Målestokk: 1:7 000 i A4 Ekv: 5 meter  
 0 30 60 120 180 240 Meter

