





Høringsalternativ II - Forslag til vern etter naturmangfoldloven på Statskog SF

### Korsvann

Drangedal kommune, Vestfold og Telemark fylke

- |   |  |
|---|--|
|  Områdeavgrønsing |  Traktorveg |
|  Eiendomsgrense   |  Sti        |

Koordinatsystem: ETRS 1989 UTM Zone 32N  
 Kartgrunnlag, tillatelse: N50, Norge digitalt  
 Kartproduksjon: Statsforvalteren i Vestfold og Telemark

Målestokk: 1:15 000 i A4 Ekvidistanse: 5 meter  
 0 90 180 360 540 720 Meter

