

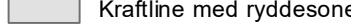


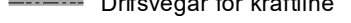






Høyringsfase - Forslag til frivillig vern etter naturmangfoldloven

### Bandaksliane naturreservat - Utviding

Kviteseid kommune, Vestfold og Telemark fylke

- |   |   |   |   |
|---|---|---|---|
|  Grense for området       |  Sti                       |  Kraftline med ryddesone |  Veg     |
|  Eiegdomsgrense           |  Driftsvegar for kraftline |  Skiløype                |  Bygning |
|  Eksisterande verneområde |  Traktorveg                |   |   |

Koordinatsystem: ETRS 1989 UTM Zone 32N  
 Kartgrunnlag, løyve: N50, Norge digitalt  
 Kartproduksjon: Statsforvaltaren i Vestfold og Telemark  
 Målestokk: 1:18 000 iA3 Ekvidistans: 20 meter  
 0 100 200 400 600 800 Meter

