






Høringsfase - Forslag til frivillig vern etter naturmangfoldloven

### Heddedalane naturreservat - Utviding

Tokke kommune, Vestfold og Telemark fylke

- |   |  |
|---|--|
|  Områdeavgrensning        |  Eiegdomsgrense |
|  Eksisterende verneområde |  Sti            |
|   |  Bygning        |

Koordinatsystem: ETRS 1989 UTM Zone 32N  
 Kartgrunnlag, løyve: FKB, Norge digitalt  
 Kartproduksjon: Statsforvaltaren i Vestfold og Telemark

Målestokk: 1:8 000 i A4 Ekvidistanse: 5 meter  
 0 50 100 200 300 400  
 Meter

