








Meldingsfase - Forslag til frivillig vern etter naturmangfoldloven

Flata
Porsgrunn kommune, Vestfold og Telemark fylke

- | | |
|--|--|
|  Områdeavgrensning |  Sti |
|  Eiendomsgrense |  Traktorveg |
|  Kommunegrense |  Hestevei / sti |
| |  Bygning |

Koordinatsystem: ETRS 1989 UTM Zone 32N
Kartgrunnlag, tillatelse: FKB, Norge digitalt
Kartproduksjon: Statsforvalteren i Vestfold og Telemark

Målestokk: 1:4 000 iA4 Ekvidistanse: 5 meter

