







Meldingsfase - Forslag til frivillig vern etter naturmangfoldloven

Hønegejuvet

Seljord kommune, Vestfold og Telemark fylke

- | | |
|--|---|
|  Områdeavgrensning |  Ryddesone Vårbuli |
|  Eiegdomsgrense |  Traktorveg |
|  Sti |  Trase for ATV |

Koordinatsystem: ETRS 1989 UTM Zone 32N
 Kartgrunnlag, løyve: FKB, Norge digitalt
 Kartproduksjon: Statsforvalteren i Vestfold og Telemark

Målestokk: 1:15 000 i A4 Ekvidistanse: 5 meter

