





Meldingsfase - Forslag til frivillig vern etter naturmangfoldloven

Viersdalen

Porsgrunn kommune, Vestfold og Telemark fylke

- | | |
|--|--|
|  Områdeavgrensning |  Sti |
|  Eiendomsgrense |  Traktorveg |

Koordinatsystem: ETRS 1989 UTM Zone 32N
 Kartgrunnlag, tilatelse: FKB, Norge digitalt
 Kartproduksjon: Statsforvalteren i Vestfold og Telemark
 Målestokk: 1:10 000 iA4 Ekvidistanse: 5 meter

