





Tilråding - Vern etter naturmangfoldloven

Murtetjern

Notodden kommune, Vestfold og Telemark fylke

-  Områdeavgrensning
-  Traktorvei
-  Gapahuk
-  Områder ut etter høring

Koordinatsystem: ETRS 1989 UTM Zone 32N
 Kartgrunnlag, tillatelse: FKB, Norge digitalt
 Kartproduksjon: Statsforvalteren i Vestfold og Telemark
 Målestokk: 1:10 000 i A4 Ekvidistanse: 5 meter

