


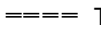


Høringsfase - Forslag til frivillig vern etter naturmangfoldloven

Svarteputt

Nome kommune, Vestfold og Telemark fylke

- | | | | |
|---|------------------|---|------------|
|  | Områdeavgrensing |  | Sti |
|  | Eiendomsgrense |  | Traktorveg |

Rutenett: ETRS 1989 UTM Zone 32N
 Kartgrunnlag og tillatelse: FKB, Norge Digitalt
 Kartproduksjon: Statsforvalteren i Vestfold og Telemark

Målestokk: 1:12 000 i A4 Ekvidistans: 5 m
 0 65 130 260 390 520
 Meter

