



Meldingsfase - Forslag til frivillig vern etter naturmangfoldloven

### Jordstøyp naturreservat - Utvidelse

Larvik kommune, Vestfold og Telemark fylke

 Områdeavgrønsing

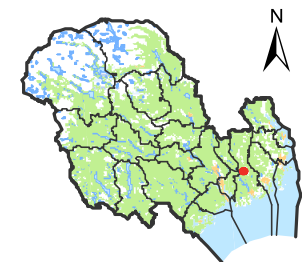
 Eiendomsgrense

 Eksisterende verneområde

Statsforvalteren i Vestfold og Telemark, april 2022

Koordinatsystem: ETRS 1989 UTM Zone 32N  
 Kartgrunnlag, tillatelse: FKB, Norge digitalt  
 Kartproduksjon: Statsforvalteren i Vestfold og Telemark

Målestokk: 1:5 000 iA4 Ekvidistans: 5 meter  
 0 25 50 100 150 200  
 Meter



N