





Høringsfase - Forslag til frivillig vern etter naturmangfoldloven

Viersdalen

Porsgrunn kommune, Vestfold og Telemark fylke

- | | | | |
|--|------------------|---|------------|
|  | Områdeavgrensing |  | Sti |
|  | Eiendomsgrense |  | Traktorveg |

Koordinatsystem: ETRS 1989 UTM Zone 32N
 Kartgrunnlag, tillatelse: FKB, Norge digitalt
 Kartproduksjon: Statsforvalteren i Vestfold og Telemark

Målestokk: 1:10 000 i A4 Ekvidistans: 5 meter

0 62,5 125 250 375 500
 Meter

